



Republika e Kosovës

Republika Kosovo - Republic of Kosovo

Qeveria - Vlada - Government

Ministria e Administrimit të Pushtetit Lokal
Ministarstvo Administracije Lokalne Samouprave
Ministry of Local Government Administration

Për :	Ragip Begaj , Kryetar i Komunës së Malishevës Rrahim Morina , Kryesues i Kuvendit të Komunës së Malishevës	
Cc:	Njësisë për Administrimin e Dokumenteve në MAPL Njësisë për administrimin e Dokumenteve në Komunë	
Përmes:	Ivan Todosijević , Ministër i MAPL-së Rozafa Ukimeraj , Sekretare e Përgjithshme e MAPL-së	
Nga:	Shkelqim Jakupi , Udhëheqës i Departamentit Ligjor dhe Monitorim të Komunave MAPL	Datë: 15.03.2018
Lënda:	Konfirmim i ligjshmërisë së Vendimit të Kuvendit të Komunës së Malishevës	Nr. 020-338
Lloji i aktit	Vendim	

I nderuar Kryetar,
I nderuar Kryesues,

Në pajtim me Rregulloren e Qeverisë së Republikës së Kosovës Nr. 01/2016 për Shqyrtimin Administrativ të Akteve të Komunave, e në bazë të kompetencave ligjore të ministrisë të përcaktuara me ligjet bazike dhe Rregulloren e Qeverisë Nr. 02/2011 për Fushat dhe Përgjegjësitë Administrative të Zyrës së Kryeministrit dhe Ministrive, Departamenti Ligjor dhe Monitorim të Komunave i Ministrisë së Administrimit të Pushtetit Lokal ka pranuar për shqyrtim të detyrueshëm të ligjshmërisë ashtu siç parashihet me nenin 81 të Ligjit Nr. 03/L-040 Për Vetëqeverisje Lokale aktin komunal në vijim:

Vendim Nr. 02/40 për përkufizimin e Tokës Ndërtimore në të cilën është ndërtuar Çerdhja Publike e Fëmijëve " Zërat e Ëmbël"
I miratuar më datë: 02.03.2018
I parashtruar për shqyrtim në MAPL më datë: 07.03.2018

Ministria e Administrimit të Pushtetit Lokal pas shqyrtimit të përmbajtjes së aktit të komunës si më sipër, vlerëson se akti i komunës në aspektin procedural **është në pajtim me dispozitat e legjislacionit në fuqi** dhe si i tillë mund të prodhojë efekte juridike. Ministria e Administrimit të Pushtetit Lokal mbetet në dispozicion të komunës për çfarëdo sqarimi të mëtejshëm në lidhje me këtë vlerësim.



Republika e Kosovës
Republika Kosovo - Republic of Kosovo
Qeveria - Vlada - Government
Ministria e Administrimit të Pushtetit Lokal
Ministarstvo Administracije Lokalne Samouprave
Ministry of Local Government Administration

Za:	Ragip Begaj, gradonačelnik Opštine Mališevo Rrahim Morina, predsedavajući Skupštine opštine Mališevo	
Cc:	Jedinici za administraciju dokumenata u MALS-u Jedinici za administraciju dokumenata u opštini	
Preko:	Ivan Todosijević, ministar MALS-a, <i>[Signature]</i> Rozafa Ukimeraj, generalna sekretarka MALS-a, <i>[Signature]</i>	
Od:	Shkelqim Jakupi, rukovodioca Odeljenja za zakonska pitanja i monitorisanje opština MALS - <i>[Signature]</i>	Datum, 15.03.2018
Predmet:	Potvrda zakonitosti odluke Skupštine opštine Mališevo	Br. 020-338
Vrsta akta:	Odluka	

Poštovani gradonačleniče,
Poštovani predsedavajući


U saglasnosti sa uredbom Vlade Republike Kosova br. 01/2016 za administrativno razmatranje akata opštine i na osnovu zakonskih ovlašćenja određenim osnovnim zakonima i uredbom Vlade br. 02/2011 o poljima odgovornosti administrativne Kancelarije premijera i ministarstva, Odeljenje za zakonska pitanja i monitorisanje opština MALS-a, primilo je za obavezno razmatranje zakonitosti akta opštine kako je predviđeno članom 81. Zakona br. 03/L-040 o lokalnoj samoupravi kao u nastavku:

Odluka br. 02/40 za ograničenje građevinskog zemljišta gde je izgrađeno javno dečje obdanište " Slatki zvuci"

Usvojena dana, 02.03.2018. godine;

Predložena na razmatranje u MALS-u dana, 07.03.2018. godine;

Ministarstvo administracije lokalne samouprave, nakon razmatranja sadržaja gore navedenog akta opštine, procenjuje da je isti u saglasnosti sa zakonskim odredbama zakonodavstva na snazi i kao takav može proizvesti pravni učinak. Ministarstvo administracije lokalne samouprave ostaje na raspolaganju opštine za dodatna objašnjenja u vezi sa ovom procenom.



FRANC NR. 07.03.2018

REPUBLIKA E KOSOVËS
KUVENDI I KOMUNËS NË MALISHEVË

Ministria e Administrimit të Pushtetit Lokal
Ministërstvo Lokalne Samouprave i Administrimit
Ministry of Local Government Administration

Udhë: 07.03.2018

07.03.2018

-U1- 020-338

Kuvendi i Komunës
Nr. 02/
Datë: 07.03.2018

Mbështetur në nenin 4,8, nenin 12 paragrafi 2 pika d) nenin 14 paragrafi 1, nenin 16 dhe 17 pika c,k, të Ligjit nr.03/L-040 për Vetëqeverisjen Lokale ("Gazeta zyrtare e Republikës së Kosovës", nr.28/15 qershor 2008), nenin 10 paragrafi 10.1 pika h, të Statutit të Komunës së Malishevës nr.01/871 të datës: 12.11.2008, Kuvendi i Komunës së Malishevës në mbledhjen e mbajtur me datë: 28.02.2018 dhe vazhdimin e mbledhjes me datë: 02.03.2018 mori këtë:

VENDIM
PËR PËRKUFIZIMIN E TOKËS NDËRTIMORE NË TË CILËN ËSHTË NDËRTUAR
ÇERDHJA PUBLIKE E FËMIJËVE "ZËRAT E ËMBËL"

1. Miratohet propozimi i Kuvendit të Komunës për përkufizimin e tokës ndërtimore, në të cilën është ndërtuar Çerdhja publike e Fëmijëve "Zërat e Ëmbël" në Malishevë.
2. Lokacioni nga pika 1 e këtij vendimi për çerdhen e Fëmijëve përkufizohet ngastra kadastrale nr.P-72310025-00223-463 me sipërfaqe 3255 m² në vendin e quajtur Palanka-Golesh, arë e klasit 5, Zona Kadastrale Dragobil, pronë shoqërore në emër të Kuvendit Komunal në Malishevë.
3. Obligohet drejtorja për Gjeodezi, kadastër dhe shërbim pronësoro juridik që brenda afatit të parapare t'i kryejë të gjitha procedurat për kufizimin dhe regjistrimin e pronës në fjalë në emër të Çerdes publike të fëmijëve.
4. Për zbatimin e këtij vendimi kujdesen:Kryetari i Komunës, përmes drejtorisë për Gjeodezi, kadastër dhe shërbim pronësoro juridik dhe Drejtorisë për Urbanizëm.
5. Pas miratimit nga ana e Kuvendit të Komunës së Malishevës, ky vendim hyn në fuqi 15 ditë pas dërgimit në autoritetin mbikëqyrës, konform nenit 81 të Ligjit nr.03/L-040 për Vetëqeverisjen Lokale, nenit 17 të Rregullores nr.01/2017, për procedurën e hartimit dhe publikimit të akteve të Komunës, dhe pas shpalljes publike në tabelën e shpalljeve ose ueb-faqen e Komunës.

Vendimi ju dërgohet;
Arkivit të Komunës
Drejtorive të KK-së
MAPL-së.



Kryesuesi i Kuvendit
Brahim Morina



Kuvendi Komunal Malishevë

Nr.Protokolit: 06/50/2018

PËR:	Kuvendin Komunal Malishevë, Kryesuesin e Kuvendit – Rrahim MORINA		
PERMES:	Drejtorisë për Gjeodezi Kadaster dhe Çështje Pronoro -Juridike		
NGA:	Drejtori : Bashkim KRASNIQI		
LËNDA:	Plotësim dokumentacioni		
DATA:	01.03.2018	Vendi:	Malishevë

PLOTËSIM DOKUMENTACIONI

Në lidhje më ndarjen e lokacionit për ndertimin e Qendres së Banimit Social, në parcelën Nr.P – 72310025-00223-396 me sipërfaqe prej 1144 m² dhe Nr.P – 72310025-00223-395, me sipërfaqe prej 4449 m², Zona Kadastrale Dragobil, Vendi i Quajtur **PALANKA - GOLESH**, pronë e PSH KUVENDI KOMUNAL, paraqesim këtë përshkrim:

Parcela kadastrale Nr.P – 72310025-00223-0, me sipërfaqe prej 91.62.05 ha, Zona Kadastrale Dragobil, Vendi i Quajtur **PALANKA – GOLESH**, deri në vitin 2005 është evidentuar pronë e OTHPB Ekonomia e Pyejeve, ndërsa Kuvendi Komunal në Malishevë me Urdhëresën Administrative Nr.02/72, e datës 17.02.2005, ka vendosur që të bartët e drejta e pronësisë më emër të P Sh Kuvendi Komunal Malishevë.

Nga parcela kadastrale Nr.P – 72310025-00223-0, janë ndarë troje dhe ka ende pjesë që janë të lira por që kanë kanë ndryshuar numrat parcelave varësisht prej ndarjeve që janë bërë.

Aktualisht parcela Nr.P – 72310025-00223-396 me sipërfaqe prej 1144 m², është pronë e P Sh Kuvendi Komunal. Për të cilën iu paraqesim Çertifikatën e Pronës dhe Kopjen e Planit. Ndërsa parcela tjetër Nr.P – 72310025-00223-395 është ndarë në dy pjesë dhe ka marrur numrat Nr.P – 72310025-00223-463 me sipërfaqe prej 3255 m², në të cilën është e ndërtuar Çerdhja e Qytetit të Malishevës dhe Nr.P – 72310025-00223-462 me sipërfaqe prej 1194 m², e cila mund të shfrytëzohet për Objektin e Banimit Social nëse parcela Nr.P – 72310025-00223-396 nuk është e mjaftueshme.

P.S

Bashkangjitur gjëni të gjitha dokumentet e nevojshme të cilat vërtetojnë përshkrimin e dhënë.



Republika e Kosovës
Republika Kosova-Republic of Kosovo
Qeveria - Vlada - Government

MINISTRIA E SHËRBIMEVE PUBLIKE/ MINISTARSTVO JAVNIH SLUŽBI/ MINISTRY OF PUBLIC SERVICES
AGJENCIA KADASTRALE E KOSOVËS / KATASTARSKA AGENCIJA KOSOVA / KOSOVO CADASTRAL AGENCY

Formulari nr. 5

Nr. i lëndës/protokolit: 06-189-2018
Zona Kadastrale: DRAGOBIL.

Komuna: MALISHEVË

Në mbështetje të Nenit 3 al. 3.6 dhe 3.7 të Ligjit mbi Themelimin e Regjistrimit të të Drejtave të Pronës së Paluajtshme, nenit 4 të Ligjit Nr.04/L-009 për Ndryshim dhe Plotësim të Ligjit Nr. 2002/5 dhe 2003/13, në bazë të kërkesës së **KUVENDI KOMUNAL MALISHEVË**, me dt.01.03.2018, Zyra MALISHEVË, nxjerr këtë:

AKTVENDIM

I. APROVOHET - Kërkesa e **KUVENDI KOMUNAL MALISHEVË**, me nr. KCID90001256, e cila ka të bëjë me **NDARJEN E PARCELËS**, nga parcelat kadastrale Nr.P - 72310025-00223-359, ZK DRAGOBIL.

Arsyetim

KUVENDI KOMUNAL MALISHEVË, ka parashtruar kërkesë pranë Zyrës Kadastrale të Komunes MALISHEVË për **REGJISTRIM** në Regjistrim e Paluajtshmërive dhe kërkesës Pa ka bashkanguluar dëshmitë e plota për regjistrim (lloji i dokumentit):

NDARJE E PARCELËS

Sipas gjendjes së konstatuar janë plotësuar të gjitha kushtet për regjistrim sipas Ligjit mbi themelimin e Regjistrimit të të Drejtave të Pronës së Paluajtshme, Ligji Nr. 2002/5 dhe 2003/13 dhe nenit 5 e 6 të Udhëzimit Administrativ Nr. MPS11 2004/03 mbi Zbatimin e Ligjit mbi regjistrin.

Këshilla Juridike:

Pala e pakënaqur, ka të drejtë në afatin prej 30 ditësh nga dita e pranimin të këtij Aktvendimi të kërkojë nga ZKK ishqyrtimin e këtij Aktvendimi.

Aktvendimi i dorëzohet:


- Arkivit,
- Shërbimit përkatës,
- Parashtruesit të kërkesës

ZKK - Malishevë

Datë: 01.03.2018

Drejtori: BASIKIM KRASHIQ

KUVENDI KOMUNAL MALISHEVË
MUNICIPALITY ASSEMBLY MALISHEVË
DREJTORIA PËR GJEODOZI, KADASTËR DHE PRONË



KOPJE PLANI / / COPY OF PLAN

Zona Kadastrale / Cadastral Zone: Dragobitë
Pronari, Shfrytëzuesi /j

Parcela nr. / Parcel Nr:



Date: 01/03/2018

E punoi / Operator





Kuvendi i Komunës në Malishevë

Bordi i Drejtorëve

Nr.02/ 42

Dt,17.02.2005

Komuna e Malishevës duke vepruar sipas autorizimeve që i jepë Ligji mbi qarkullimin e pasurisë së paluejtëshme nr 45/81, neni 1 paragrafi 1.4, si dhe Ligji mbi marrëdhënjet themelore juridike – pronësore nr 6/80, neni 20 paragrafi 20.2, dhe Rregullorja e UNMIK-ut, nr.2000/45, mbi Vetëqeverisjen e Komunave në Kosovë, neni 3, neni 30,31, dhe Statuti Komunës së Malishevës neni 75,76 dhe 102,103 :

Bordi i Drejtorëve në mbledhjen e mbajtur më dt.17.01.2005, me anë të kësaj vendosi që të jepë këtë,

URDHËRESË ADMINISTRATIVE

PËR BARTJEN ADMINISTRATIVE TË DREJTËS SË PRONËSISË SË PALUEJTËSHME SHOQËRORE NË EMËR TË KUVENDIT KOMUNAL TË MALISHEVËS

Neni 1.Me këtë Urdhëresë Bartet e drejta e pronësisë, e pasurisë së paluejtëshme shoqërore të dhanun në shfrytëzim, përonave shoqërore-juridik, si shfrytëzues të gjertanishëm, në emër të Kuvendit Komunal të Malishevës, në këto ngastra kadastrale:

- 1) Ngastra kadastrale nr.1785/2, në sipërfaqe prej 4.23 11 ha, sipas fletëposedimit nr.124 komuna kadastrale Carrallukë në emër të OPB " Mirusha " në Malishevë.
- 2) Ngastra kadastrale nr.894/2, në një sipërfaqe prej 0.16.51 ha, sipas fletëposedimit nr.87, Komuna Kadastrale Malishevë në emër të OPB " Mirusha ".
- 3) Ngastra kadastrale nr.621, në sipërfaqe prej 0.33.74 ha, sipas fletëposedimit nr.92, komuna kadastrale Kijevë, në emër të Sh.Fillore " Adem Bajrami " në Kijevë.
- 4) Ngastra kadastrale nr.894/3, në sipërfaqe prej 0.9.71 ha, sipas fletëposedimit nr.87 komuna kadastrale Malishevë, në emër të OPB " Mirusha ".
- 5) Ngastra kadastrale nr.982/2, në sipërfaqe prej 1.44.21 ha, sipas fletëposedimit nr.87, komuna kadastrale Malishevë, në emër të OPB " Mirusha ".
- 6) Ngastra kadastrale nr.493,617,626/2,627/1,627/4,637,640,641,901,1297/2,1297/3,1312/2, në sipërfaqe të përgjithshme prej 101.42.26 ha, sipas fletëposedimit nr.114, komuna kadastrale Pancosë, në emër të O.T.H.P.B. " Ekonomia e Pyjeve " Malishevë.
- 7) Ngastra kadastrale nr.1,2,605,947, 1030,1074,1155,1478, 2853, 2881/1, 2881/2, 3291,3297,3373,3374,3375,3376,3382,3383, në sipërfaqe të përgjithshme prej 42.76.93 ha sipas fletëposedimit nr.181, komuna kadastrale Drenoc, në emër të kombinatit bujqësor –pa titullar.

8) Ngastra kadastrale nr.253,254,255,802,805,809,934,946,992,993,1033,1053,1088,1089, në sipërfaqe të përgjithshme prej 29.08.61 ha, sipas fletëposedimit nr.7 komuna kadastrale Mjeqan, në emër të kombinatit bujqësor Malushgan OBPB " 21 Nëntori ".

9) Ngastra kadastrale nr.267,293,297,300,316,324 dhe 497, në sipërfaqe të përgjithshme prej 14.95.23 ha, sipas fletëposedimit nr.57, komuna kadastrale Damanek, në emër të O.T.H.P.B. " Ekonomia e pyjeve " në Malishevë.

10) Ngastra kadastrale nr 7/1,7/2, 735,941, në sipërfaqe të përgjithshme prej 91.62.05 ha, sipas fletëposedimit nr.90, komuna kadastrale Llozicë, në emër të O.T.H.P.B. " Ekonomia e pyjeve " në Malishevë.

11) Ngastrat kadastrale nr 223 në sipërfaqe prej 91.30.70 ha, sipas fletëposedimit nr.49 zona kadastrale Dragobil dhe ngastra kadastrale nr.229 në sipërfaqe prej 2.25.88. ha sipas fletës poseduese nr.50, zona kadastrale Dragobil.

Neni I I. Pasuria e paluejtshme – toka, sipas nenit -I- i kësaj Urdhërese Administrative nga fletëposedimi nr.124,87,92,87,114,181,757,90, BARTET në emër të Kuvendit Komunal të Malishevës pa kompenzim.

Neni I I I. Për zbatimin e kësaj Urdhërese autorizohet Drejtorati për Gjeodezi dhe Kadastër dhe shërbim pronësoro – juridik në Malishevë.

Neni I V. Urdhëresa hyn në fuqi nga dita e publikimit në tabelen e shpalljeve publike, të Kuvendit Komunal në Malishevë.

Shefi Ekzekutiv
Isa Kilaj e.o.dip.



Republika e Kosovës

Republika Kosova-Republic of Kosova

Qeveria -Vlada-Government

Ministria e Mjedisit dhe Planifikimit Hapësinor /Ministarstvo Sredine i Prostornog Planiranja/Ministry of Environment and Spatial Planning

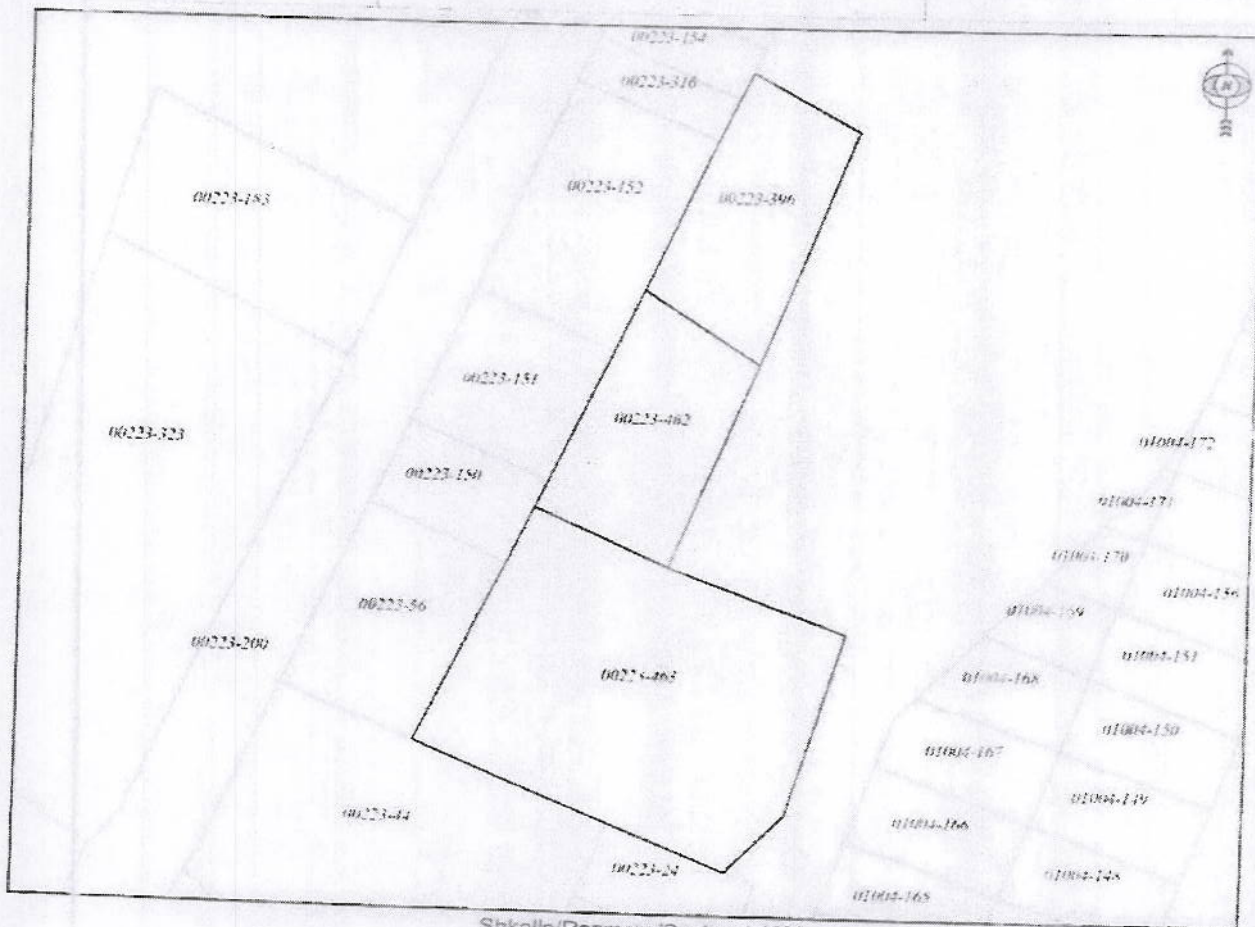
AGJENCIA KADASTRALE E KOSOVËS/ KATASTARSKA AGENCIJA KOSOVA/ KOSOVA CADASTRAL AGENCY

KOPJA E PLANIT / KOPIJA PLANA / COPY PLAN

Zyra Kadastrale Komunaie/ Opštinska Katastarska Kancelarija /Municipal Cadastral Office : MALISHEVË

Zona Kadastrale / Katastarska Zona / Cadastral Zone: Dragobil

Njësia/Jedinica/Unit	Tipi/Vrsta/Type	Sipërfaqja/Povšina/Area m2
P-72310025-00223-463	Parcelë / Parcela / Parcel	2225,0
P-72310025-00223-396	Parcelë / Parcela / Parcel	1144,0
P-72310025-00223-462	Parcelë / Parcela / Parcel	2224,0



Shkalla/Razmera/Scale: 1.1228

Punov/Obradio/Created:

Data/ Data/Date: 01.03.2018

Koha/ Vreme/ Time: 02:18.33

Nënshkrimi/Potpis/Siganture:

Shënim/Beleška/Note:

Aprovo/Usvojo/Aproved: Drejtori/Direktor/Director

Nënshkrimi/Potpis/Siganture:





Republika e Kosovës
 Republika Kosovo-Republic of Kosovo
 Qeveria - Vlada - Government

MINISTRIA E MËDITISIT DHE PLANIFIKIMIT HAPËSINOR / MINISTARSTVO SREDINE I PROSTORNOG PLANIRANJA / MINISTRY OF ENVIRONMENT AND SPATIAL PLANNING
 AGJENCIA KADASTRALE E KOSOVËS / KATASTRARSKA AGENCIJA KOSOVA / KOSOVO CADASTRAL AGENCY

CERTIFIKATË / CERTIFIKAT / CERTIFICATE

NJËSIA KADASTRALE / KATASTRARSKA JEDINICA / CADASTRAL UNIT : P-72310025-00223-396

Numri i lëndës / Broj Pradmet / Case Referent Number:
 Data dhe koha e fshimit / Datum i vrenje izdavanja / Date and time of submission:
 Komuna / Opština / Municipality:
 Zona kadastrale / Katastrarska Zona / Cadastral Zone:
 Zyra kadastrale Komuna / Opštinska Katastrarska Kancelarija / Municipal Cadastral Office:

465-2018
 01.03.2018 - 14:32
 Malishevë / Mališevë / Malishevë
 DRAGOBIL / DRAGOBILJE / DRAGOBIL
 Malishevë / Mališevë / Malishevë

A. TË DHËNAT PËR NJËSINË KADASTRALE / PODACI O KATASTRARSKOJ JEDINICI / CADASTRAL UNIT DATA

Numri i njësies kadastrale Broj katastrarske jedinice Cad. Unit, No.	Lloji i njësies Vrsta jedinice Unit Type	Lloji i pronës Vrsta imovine Property Type	Zona U/R G/S U/R	Sipërfaqja Površina Area m ²	Përshkrim Opis Description	Krijuar më datën Uradjeno na dan Created On	Azhuruar Ažurirano Updated
P-72310025-00223-396	PARCELE / PARCELA / PARCEL	Pronë shoqërore / Društvena imovina / Socially owned Land	Urban	1144	Aktivitetim Nr.06-803-2016 dt:05.12.2016	05.12.2016	

A.1 ADRESA E NJËSISË KADASTRALE / ADRESA KATASTRARSKE JEDINICE / CADASTRAL UNIT ADDRESS

Vendbanimi - adresa Prehvaliste - adresa Resident - address	Kodi Postar Poštanski Kod Postal Code	Hollësitë e adresës Pojedinosti adrese Address Details	Krijuar më datën Uradjeno na dan Created On	Azhuruar Ažurirano Updated
PALANKA-GOI ESHPALANKA- GOLESHPALANKA-GOLESH		PALANKA-GOLESH	05.12.2016	



A.2 LLOJI I SHIFRYTËZIMIT / VRSTA KORISCENJA / TYPE OF USE

Numri Broj Number	Lloji i shifrytëzimit të parcesë Vrsta koriscenja parcele Parcel Type Of Use	Shifrytëzimi aktual i parcesë Trenutno koriscenje parcele Parcel Current Use	Kualiteti i klases Kvalitet klase Quality Class	Sipërfaqja Površina Area (m ²)
1	Bujqësore/Pojoprivredno/Agriculture	Kullosa/Pashnjac/Pasture	Kullosë E Klases 5/Pashnjak 5 Klase/5th Class Pasture	1144

B. PRONARI/POSEDUESI - VLASNIK/DRŽALAC - OWNER/POSSESSOR

Të drejtat Prava Rights	Emri Ime Name	Nr. personal Licni broj ID. No.	Vendbanimi Prebivaliste Resident	Kodi postar Poštanski kod Postal code	Identifikim e adresës Pojednostni adresa Address details	Pjesa e pronës Deo imovine Share quota	Pershkrimi Opis Description	Azhuruar Ažurirano Updated
Poseëdër individual / Individualna Dizavina / single possessor	P.SH.KUVENDI KOMUNAL	KCID2360096	MALISHEVË / MALIŠEVO / MALIŠEVĚ /			1/1	Aktvendim Nr.01-302 dt.16.02.2012	05.12.2016



Republika e Kosovës
Republika Kosovo-Republic of Kosovo
Qeveria - Vlada - Government

MINISTRIA E MJEDISIT DHE PLANIFIKIMIT / MINISTARSTVO SREDINE I PROSTORNOG PLANIRANJA / MINISTRY OF ENVIRONMENT AND SPATIAL PLANNING
AGJENCIA KADASTRALE E KOSOVËS / KATASTRARSKA AGENCIJA KOSOVA / KOSOVO CADASTRAL AGENCY

CERTIFIKATË / CERTIFIKAT / CERTIFICATE

NJËSIA KADASTRALE / KATASTRARSKA JEDINICA / CADASTRAL UNIT : P-72310025-00223-463

Numri i lëndës / Broj Predmet / Case Referent Number:
Data dhe koha e kështimit / Datum i vreme izdavanja / Date and time of submission:
Komuna / Opština / Municipality:
Zona kadastrale / Katastarska Zona / Cadastral Zone:
Zyra Kadastrale Komune / Opštinska Katastarska Kancelarija / Municipal Cadastral Office:

06-189-2018
01.03.2018 - 14.38
Malishevë / Malisovo / Malishevo
DRAGOBIL / DRAGOBILJE / DRAGOBIL
Malishevë / Malisovo / Malishevo

A. TË DHËNAT PËR NJËSINË KADASTRALE / PODACI O KATASTRARSKOJ JEDINICI / CADASTRAL UNIT DATA

Numri i njësisë kadastrale Broj katastarske jedinice Cad. Unit. No.	Uloji i njësisë Vrsta jedinice Unit Type	Lloji i pronës Vrsta imovine Property Type	Zona U/R G/S U/R	Sipërfaqja Paveçina Area m ²	Përshkrim Opis Description	Krijuar më datën Uradjeno na dan Created On	Azhuruar Azurirano Updated
P-72310025-00223-463	PARCELE / PARCELA / PARCEL	Prone shoqërore / Društvena imovina / Socially owned Land	Urban	3255	Aktivitetim Nr.06-189-2018 Dt.01.03.2018	01.03.2018	

A.1 ADRESA E NJËSISË KADASTRALE / ADRESA KATASTRARSKE JEDINICE / CADASTRAL UNIT ADDRESS

Vendbanimi - adresa Prebivalište - adresa Resident - address	Kodi Postal Poštanski Kod Postal Code	Hollësi të adresës Pojednostiti adrese Address Details	Krijuar më datën Uradjeno na dan Created On	Azhuruar Azurirano Updated
PALANKA-GOLESH/PALANKA- GOLESH/PALANKA-GOLESH		PALANKA-GOLESH	01.03.2018	

A.2 LLOJJI SHIFRYTËZIMIT / VRSTA KORISCENJA / TYPE OF USE

Numri Broj Number	Lloji i shifrytëzimit të parcelës Vrsta koriscenja parcelle Parcel Type Of Use	Shtyrytëzimi aktual i parcelës Trenutno koriscenje parcelle Parcel Current Use	Kualiteti i klases Kvaliteti klase Quality Class	Sipërfaqja Površina Area (m ²)
1	Bujqësore/Poljoprivredno/Agriculture	Kullosat/Pashjaq/pasture	Kullosë E Klases 5/Pemnjak 5 Klase/5th Class Pasture	3255

B. PRONARI/POSEDUESI - VLASNIK/DRŽALAC - OWNER/POSSESSOR

Te drejtat Prava Rights	Emri Ime Name	Nr. personal Licent broj ID. No.	Vendbanimi Prebivaliste Resident	Kodi postar Postanski kod Postal code	Hollësitë e adresës Pojednost. adrese Address details	Pjesa e pronës Dio imovine Share quota	Pershkrimi Opis Description	Azhuruar Ažurirano Updated
Poseddim individual / Individivna Drazvina / single possessor	P.SHKUVENDI KOMUNAL	KCID2300096	MALISHEVË / MALIŠEVO / MALISHEVE /			1/1	Aktvendim Nr. 01-302 dt. 16/03/2012	01.03.2018