



Republika e Kosovës

Republika Kosovo - Republic of Kosovo

Qeveria - Vlada - Government

Ministria e Administrimit të Pushtetit Lokal

Ministarstvo Administracije Lokalne Samouprave

Ministry of Local Government Administration



| | | |
|-----------------------|---|-----------------------------------|
| Për : | Smajl Latifi, Kryetar i Komunës së Rahovecit Afrim Dina, Kryesues i Kuvendit të Komunës së Rahovecit | |
| Cc: | Njesisë për Administrimin e Dokumenteve në MAPL Njesisë për administrimin e Dokumenteve në Komunë | |
| Përmes: | Ivan Todosijević, Ministër i MAPL-së Rozafa Ukimeraj, Sekretare e Përgjithshme e MAPL-së | |
| Nga: | Shkelqim Jakupi, Udhëheqës i Departamentit Ligjor dhe Monitorim të Komunave MAPL | Datë: 01/06/2018 Nr.020-642 |
| Lënda: | Konfirmim i ligjshmërisë së Aktit të Kuvendit të Komunës së Rahovecit | |
| Lloji i aktit: | Vendim | |

I nderuar Kryetar,
I nderuar Kryesues,

Në pajtim me Rregulloren e Qeverisë së Republikës së Kosovës Nr. 01/2016 për Shqyrtimin Administrativ të Akteve të Komunave, e në bazë të kompetencave ligjore të ministrisë të përcaktuara me ligjet bazike dhe Rregulloren e Qeverisë Nr. 02/2011 për Fushat dhe Përgjegjësitë Administrative të Zyrës së Kryeministrit dhe Ministrive, Departamenti Ligjor dhe Monitorim të Komunave i Ministrisë së Administrimit të Pushtetit Lokal ka pranuar për shqyrtim të detyrueshëm të ligjshmërisë ashtu siç parashihet me nenin 81 të Ligjit Nr. 03/L-040 Për Vetëqeverisje Lokale aktin komunal në vijim:

| |
|---|
| Vendim paraprak Nr. 1765 për dhënien në Shfrytëzim Afatshkurtër të Pronës së Paluajtshme të Komunës |
| I miratuar më datë: 30.05.2018 |
| I parashtruar për shqyrtim në MAPL më datë: 01.06.2018 |

Ministria e Administrimit të Pushtetit Lokal pas shqyrtimit të përmbajtjes së aktit të komunës si më sipër, vlerëson se akti i komunës në aspektin procedural është në pajtim me dispozitat e legjislacionit në fuqi dhe si i tillë mund të prodhojë efekte juridike. Ministria e Administrimit të Pushtetit Lokal mbetet në dispozicion të komunës për çfarëdo sqarimi të mëtejshëm në lidhje me këtë vlerësim.



Republika e Kosovës

Republika Kosova-Republic of Kosovo

Qeveria - Vlada - Government

Ministria e Administrimit të Pushtetit Lokal

Ministarstvo Administracije Lokalne Samouprave

Ministry of Local Government Administration

| | |
|---|------------|
| DALËSE-IZLAZNA-OUTGOING | |
| REPUBLIKA E KOSOVËS-REPUBLIKA KOSOVA-REPUBLIC OF KOSOVO | |
| QEVERIA E KOSOVËS-VLADA KOSOVA-GOVERNMENT OF KOSOVO | |
| Ministria e Administrimit të Pushtetit Lokal | |
| Ministarstvo Lokalne Samouprave i Administracije | |
| Ministry of Local Government Administration | |
| Nr. Br. No. | 020-642/6 |
| Data Datum Date | 08-06-2018 |

| | | |
|-------------|--|----------------------------------|
| Za: | Smajl Latifi, gradonačelnik opštine Orahovac Afrim Dina, predsedavajući Skupštine opštine Orahovac | |
| Kopija: | Jedinica za upravljanje dokumentima u MALS Jedinica za upravljanje dokumentima u opštini | |
| Preko: | Ivan Todosijević, ministar MALS-a, <i>z. B.F. Todosijević</i> Rozafa Ukimeraj, generalni sekretar MALS-a <i>Rozafa Ukimeraj</i> | |
| Od: | Shkelqim Jakupi, rukovodilac pravnog odeljenja i nadgledanje opština, MALS - <i>Shkelqim Jakupi</i> | Dana: 01.06.2018. Br. 020-642 |
| Predmet: | Potvrda zakonitosti akta Skupštine opštine Orahovac | |
| Vrsta akta: | Odluka | |

Poštovani gradonačelnice,
Poštovani predsedavajući,

U skladu sa Uredbom Vlade Republike Kosova br.01/2016 za administrativno razmatranje opštinskih akata, i na osnovu zakonskih nadležnosti ministarstva, određenim osnovnim zakonima i Vladinom Uredbom br.02/2011 o poljima administrativne odgovornosti kabineta premijera i ministarstva, odeljenju za pravna pitanja i monitorisanje opština Ministarstva administracije lokalne samouprave je dostavljen sledeći opštinski akt za obavezno razmatranje zakonitosti, onako kako se predviđa članom 81 Zakona br.03/L-040 o lokalnoj samoupravi:

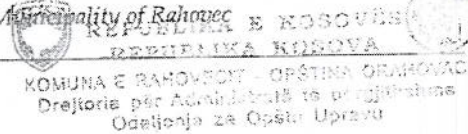
| |
|--|
| Preliminarna Odluka br. 1765 za davanje na kratkoročno korišćenje nepokretne imovine opštine |
| Usvojena dana: 30.05.2018. godine |
| Dostavljena MALS-u za razmatranje dana: 01.06.2018. godine |

Ministarstvo administracije lokalne samouprave, nakon razmatranja sadržaja gore navedenog opštinskog akta, ceni da je opštinski akt **u skladu sa odredbama zakonodavstva na snazi** i kao takav može proizvoditi pravni efekat. Ministarstvo administracije lokalne samouprave, ostaje na raspolaganju opštine za bilo kakvo dalje objašnjenje u vezi sa ovom procenom.



Republika e Kosovës
Republika Kosovo / Republic of Kosovo
Kuvendi i Komunës Rahovec

Opština Skupština Rahovec / Municipality of Rahovec



-III- Nr. I prot. 1765 Me 30.05.2018
Br. prot. 1765 Dk. 30.05.2018
RAHOVEC - ORAHOVAC

Në mbështetje të nenit 12 paragrafi 2, shkronja (d), të Ligjit për Vetëqeverisje Lokale të Kosovës Nr.03/L-040, ("Gazeta zyrtare e Republikës së Kosovës" Nr.28/15,qershor 2008), nenit 5 dhe 7 i Ligjit Nr.04/L144, për dhënien në shfrytëzim dhe këmbimin e pronës së paluajtshme të Komunës ("Gazeta zyrtare e Republikës-së Kosovës", Nr. 35/17, dhjetor 2012), nenit 4, 5 dhe 15 të Rregullores QRKZ3/2013, për përcaktimin e procedurave të dhënies në shfrytëzim dhe këmbimit të pronës së paluajtshme të Komunës, nenit 10 39, 40, 46, 57 dhe nenit 94 paragrafi 1.2 dhe 3 të Statutit të Komunës së Rahovecit Nr. 1005 të datës 29.03.2017, Kuvendi i Komunës së Rahovecit në mbledhjen e mbajtur me datë 30.05.2018 merr këtë:

V E N D I M

Për dhënie në shfrytëzim afatshkurtër

1. Miratohet propozimi i Kryetarit të Komunës Nr. 01/239/18 i datës 08.05.2018 dhe merret vendimi paraprak për dhënien e pronës së paluajtshme të Komunës në shfrytëzim personave fizik dhe juridik dhe zhvillimin e procedurave të ankandit publik për dhënie në shfrytëzim afat shkurtër nga 1 deri në 15 (pesëmbëdhjetë) vite.
2. Pronat e paluajtshme për dhënie në shfrytëzim, e cekur në pikën 1 të këtij vendimi, janë në zonën kadastrale Rahovec, sipas certifikatës së pronësisë në vendin e quajtur Rimmik e evidentuar P.SH.E Kosovës KK Rahovec, sipas certifikatave të pronësisë:
 - 1.1. Parcela kadastrale P-71510057-03818-0, kullosë e klasës së 4, me sipërfaqe të përgjithshme prej 319m², apo 31 ari e 96 metra katrorë.
 - 1.2. Parcela kadastrale P-71510057-03870-0, e klasës 3, me sipërfaqe të përgjithshme prej 3308m², apo 33 ari e 8 metra katror.
 - 1.3. Parcela kadastrale P-71510057-03871-0 e klasës së 4, me sipërfaqe të përgjithshme prej 2767 m², apo 27 ari e 67 metra katror.
 - 1.4. Parcela kadastrale P-71510057-03819-0, e klasës së 4, me sipërfaqe të përgjithshme prej 1159m², apo 11 ari e 59 metra katror.
3. Qëllimi i dhënies në shfrytëzim të pronës së paluajtshme të Komunës të cekur në pikën 1 dhe 2 të këtij vendimi, është ruajtja dhe mirja e vlerës së pronës publike komunale dhe dhënia e mundësive qytetarëve për vetëpunësim.
4. Parcelat e cekura në pikën 2 të këtij vendimi jepen si pako, përshkak se janë ngjitur me njëra tjetrën.
5. Afati kohor për dhënien e pronës së paluajtshme komunale, të cekur në pikën 1 dhe 2 të këtij vendimi, është afatshkurtër në periudhën kohore dhjetë (10) vite.

6. Komuna e Rahovecit e ruan të drejtën kur do herë që sipas nevojës, për realizimin e interesave publik të Komunës të ndryshoj kontratën me përfituesin e pronës së dhënë në shfrytëzim.
7. Prona e paluajtshme në fjalë nuk e ndërron titullarin juridik, pronarë i saj mbetet Kuvendi Komunal i Rahovecit dhe si e tillë ajo nuk mund t'i epet personit të tretë në shfrytëzim nga ana e shfrytëzuesit, nuk mund të tjetërsohet, nuk mund të jetë objekt i ndonjë barre tatimore apo çfarëdo ngarkese tjetër mbi këtë pronë.
8. Çmimi fillestar i pronës komunale të cekur në pikën 1 dhe 2 të këtij vendimi mbi baza mujore, përcaktohet nga komisionit vlerësues të ofertave për dhënien e pronës së paluajtshme të Komunës në Shfrytëzim afatshkurtër dhe afatgjatë, sipas vlerës së përcaktuar në Rregulloren 01. Nr.576 datë 28.02.2017 për Taksa, Tarifa, Ngarkesa dhe Gjoha.
9. Obligohen Drejtoria për Bujqësi, Pylltari dhe Zhvillim Rural, Drejtoria për Gjeodezi, Kadastër dhe Pronë dhe Zyra e Prokurimit që në bashkëpunim me komisionit vlerësues të ofertave për dhënien e pronës së paluajtshme të Komunës në shfrytëzim afatshkurtër dhe afatgjatë që të zhvilloi procedurat e ankandit publik në përputhje me dispozitat e Ligjit Nr. 04/L-144 për dhënien në shfrytëzim dhe Këmbim të Pronës së Paluajtshme Komunale dhe Rregullores (QRK) Nr.23/2013, për Përcaktimin e Procedurave të Dhënies në Shfrytëzim dhe Këmbim të Pronës së Paluajtshme të Komunës.
10. Obligohet Kryetari i Komunës që pas përfundimit të procedurave të ankandit publik nga komisionit vlerësues të ofertave për dhënien e pronës së paluajtshme të Komunës në Shfrytëzim afatshkurtër dhe afatgjatë të përcaktoj me kontratë të veçantë të drejtat dhe përgjegjësitë e Komunës dhe përfituesit të pronës së dhënë në shfrytëzim.
11. Procedura për dhënien e pronës së paluajtshme në pronësi të Komunës në shfrytëzim afatshkurtër, realizohet përmes ankandit publik.
12. Pas miratimit nga Kuvendi i Komunës së Rahovecit, ky vendim hyn në fuqi 7 ditë pas pas shpalljes publike në ueb-faqen e Komunës.

U dërgohet:

- *Kuvendit të Komunës,*
- *Shërbimit të Kuvendit,*
- *MAPL-së dhe*
- *Arkivi*

KUVENDI I KOMUNËS NË RAHOVEC

01 Nr. 1765
Rahovec, 30.05.2018





Republika e Kosovës
Republika Kosovo / Republic of Kosovo

Komuna e Rahovecit

Opština Orahovac/Municipality Rahovec

Kryetari i Komunës – Predsednik Opštine Municipal Mayor

Drejtoria për Administratë të përgjithshme

Odeshnja za Opštu Opřavu

III- Nr. i prot. 1765 Mb 30.05.2018
Br. prot. Dt. 30.05.2018
RAHOVEC - ORAHOVAC

Na osnovu člana 12. Stav 2. slovo (d) Zakona za Lokalnu Samoupravu Kosova Br. 03/L-040 (Službeni list Republike Kosova Br. 28/15, jun 2008), člana 5. i 7. Zakona Br. 04/L-144, za izdavanje na korišćenje i zamenu Opštinske nepokretne imovine (Službeni list Republike Kosova Br.35/17, decembar 2012), člana 4. 5. i 15. Pravilnika V.R.K 23/2013, za određivanje postupaka izdavanja na korišćenje i zamenu Opštinske nepokretne imovine, člana 74. stav 10. 39. 40. 57. i člana 94. stav 1. 2. i 3. Statuta Opštine Orahovac Br 1005 od 29.03.2017. godine, Skupština Opštine Orahovac, na održanoj sednici 30.05.2018. godine, donosi:

ODLUKU

Za izdavanje na kratkoročno korišćenje

1. Usvaja se predlog Predsednika Opštine Br. 01/239/18 od 08.05.2018, i prethodno se usvaja odluka za izdavanje Opštinske nepokretne imovine na korišćenje fizičkim i pravnim licima kao i odvijanje postupaka javne aukcije za izdavanje na kratkoročno korišćenje do 10. (deset) godina.
2. Nepokretne imovine, navedene u 1. tački ove odluke, koje se izdavaju na korišćenje nalaze se u katastarskoj zoni Orahovac na zvanom mestu Rimnik, potvrđena D.I Kosova S.O Orahovac, sa brojevima potvrda vlasništva:
 - 1.1. Katastarska parcela na osnovu potvrde vlasništva Br. P-71510057-03818-0. Pašnjak 4. klase, ukupne površine 3196m² ili 31 ari i 96 kvadratnih metara.
 - 1.2. Katastarska parcela na osnovu potvrde vlasništva Br. P-71510057-03870-0. Pašnjak 4. klase, ukupne površine 3308m² ili 33 ari i 8 kvadratnih metara.
 - 1.3. Katastarska parcela na osnovu potvrde vlasništva Br. P-71510057-03871-0. Pašnjak 4. klase, ukupne površine 2767m² ili 27 ari i 67 kvadratnih metara.
 - 1.4. Katastarska parcela na osnovu potvrde vlasništva Br. P-71510057-03819-0. Pašnjak 4. klase, ukupne površine 1159m² ili 11 ari i 59 kvadratnih metara.
3. Cilj izdavanja Opštinske nepokretne imovine navedene u 1. i 2. tački ove odluke je očuvanje i povećanje vrednosti javne opštinske imovine i davanje mogućnosti građanima za samozapošljavanje.
4. Navedene parcele u 2. Tački ove odluke izdavaju se u paketu, zato što su spojena jedna pored druge.
5. Vremenski rok izdavanja Opštinske nepokretne imovine, navedene u 1. i 2. tački ovo predloga, je kratkoročan u vremenskom periodu od 15. (petnaest) godina.


6. Opština Orahovac čuva pravo da bilo kad, po potrebi, za realizaciju javnih interesa Opštine, izmeni ugovor sa dobitnikom izdate imovine na korišćenje.
7. Navedena nepokretna imovina ne menja pravnog vlasnika, njen vlasnik ostaje Skupština Opštine Orahovac i kao takva ona ne može da se izda trećem licu na korišćenje od strane korisnika, ne može da se otuđi ili da bude objekat nekog poreznog zaduženja ili bilo kakvog drugog tereta ove imovine.
8. Početna cena opštinske imovine navedene u 1. i 2. tački ove odluke biće određena na mesečnoj osnovi od komisije za procenu ponuda za izdavanje Opštinske Nepokretne Imovine, na kratkoročno korišćenje, prema određenom iznosu, u Pravilniku 01. Br. 576, od 28.02.2017. g, za Takse, Tarife, Zaduženja i Kazne.
9. Obavezuju se da Odeljenje za Poljoprivredu, Šumarstvo i Ruralni Razvoj, Odeljenje za Geodeziju, Katastar i Imovinu i Kancelarija za Nabavke da u saradnju sa komisijom za procenu ponuda za izdavanje na kratkoročno i dugoročno korišćenje Opštinske nepokretne imovine, odviče postupke javne aukcije u skladu sa odredbama Zakona Br. 04/L-144 za izdavanje na korišćenje i zamenu Opštinske Nepokretne Imovine i Pravilnika V.R.K. Br. 23/2013, za određivanje Postupaka za Izdavanje na Korišćenje i Zamenu Opštinske Nepokretne Imovine.
10. Obavezuje se Predsednik Opštine da nakon okončanja postupaka javne aukcije od strane Komisije za odvijanje Postupaka za izdavanje na dugoročno i kratkoročno korišćenje Opštinske Nepokretne Imovine, da odredi posebnim ugovorom sva prava i obaveze Opštine i dobitnika izdate imovine na korišćenje.
11. Nakon usvajanja od Skupštine Opštine Orahovac, ova odluka stupa na snagu 7. dana nakon javne objave na zvaničnoj internet stranici Opštine.
12. Postupak izdavanja Opštinske nepokretne imovine biće realizovan putem javne aukcije.

Dostaviti:

1. Skupštini Opštine,
2. Skupštinskoj Službi,
3. M.A.L.S, i
4. Arhivi.

SKUPŠTINA OPŠTINE ORAHOVAC

01-Br. 1765
Dana: 30.05.2018





Republika e Kosovës
Republika Kosovo - Republic of Kosovo
Qeveria - /Vlada - Government

MINISTRIA E MEDITIMIT DHE PLANIFIKIMIT TAPËSINDHË / MINISTARSTVO SREDNJE I PROSTORNOG PLANIRANJA / MINISTRY OF ENVIRONMENT AND SPATIAL PLANNING
AGENCIJA KADASTRALE E KOSOVËS / KATASTARSKA AGENCIJA KOSOVA / KOSOVO CADASTRAL AGENCY

CERTIFIKATË / CERTIFICAT / CERTIFICATE

NJËSIA KADASTRALE / KATASTARSKA JEDINICA / CADASTRAL UNIT : P-71510057-03871-0

Numri i lëndës / Broj Predmet/Case Reference Number:

08-942/03-0050481/17

Data dhe koha e lëshimit / Datum i vrene izdavanja / Date and time of submission:

14.11.2017-15:23

Komuna / Opština / Municipality:

Rahovec/Orahovac/Rahovec

Zona Kadastrale / Katastarska Zona / Cadastral Zone:

RAHOVEC/ORAHOVAC/RAHOVEC

Zyra Kadastrale Komune / Opštinska Katastarska Kancelarija / Municipal Cadastral Office:

Rahovec/Orahovac/Rahovec

Drejtori/Direktor/Director

Referent/Referent/Referent

A. TE DHËNAT PËR NJËSINË KADASTRALE / PODACI O KATASTARSKOJ JEDINICI / CADASTRAL UNIT DATA

| Nimri i njësisë kadastrale Broj katastarske jedinice Cad. unit No. | Lloji i njësisë Vreša jedinice Unit Type | Lloji i pronisë Vreša imovine Property Type | Zona U/R U/R | Sipërfaqja Površina Area m ² | Preshkrimi Opis Description | Krijuar më datën Uradeno na dan Created on | Azhuruar Azurirano Updated |
|--|--|---|--------------------|--|-----------------------------------|--|----------------------------------|
| P-71510057-03871-0 | PARCELE/PARCEL/AM PARCEL | Pronë shoqërore/Zmurdësuesna Imovina/Socially owned Land | R | 2767 | | 29.05.2013 | |

A.1 ADRESA E NJËSISË KADASTRALE / ADRESA KATASTARSKE JEDINICE / CADASTRAL UNIT ADDRESS

| Vendi i quajtur Zyarno mesto Place name | Kodi postakal Poštanski luh Postal Code | Hollësi e adresës Pozicioni adresë Address Details | Krijuar më datën Uradeno na dan Created on | Azhuruar Azurirano Updated |
|---|---|--|--|----------------------------------|
| RIMANIK-GRIMANIK-RIMANIK- | | | 29.05.2013 | |

A2. TIPOI I SHRYT EZIMI / VRSTA KORISCENJA / TYPE OF USE

| Numri Bregi Number | Lloji i udhëvëdhut të parcelës Vrsta korrisçenja parcelës Parcel type of use | Shifratzani aktual i parcelës Trenime korrisçenja parcelës Parcel current use | Klasa e kualitetit Klasa kualiteta Quality/Class | Sipërfaqja Tërësia Area (m ²) |
|--------------------------|--|---|--|--|
| 1 | Bujqësi/Peljojvërehje/Agriculture | Kullorë/Pashnjë/pature | Kullorë P. K. masë 41.00 qajkë + Nivësimi/Class Pasture | 2787 |

B. PRONARI/PSEJUESI - VLASNIC/DREŽALAC - OWNER/POSSESSOR

| Te drejtat Prava Rights | Emri Imer Name | Nr. personal Lidni breg ID. no. | Vendbanimi Prebivalite Residence | Kodi postar Postbanimi Postcode | Mobiliste e adresës Pojednostni adreser Address Details | Pjesa e pronës Dreë Inovite Share quota | Përshkrimi Ops Description | Azhuruar Akturano Updated |
|--|------------------------------------|---------------------------------------|--|---------------------------------------|---|---|----------------------------------|---------------------------------|
| Posedim individual/individuale Dreëvime/single possessor | P. SHIE KOSOV, K.K. RAHO VEÇ | KCID1502327 | RAHOVEÇ/ORAHOVAC/ RAHOVEÇ | - | // | // | | |



Republika e Kosovës
Republic of Kosovo
Qeveria - Vlada - Government


MINISTRIA E MEDITIST DHE PLANIFIKIMIT HABESINOR AGJENCIJA PËR PLANIMIN E PLANIMIN, MINISTRI OF ENVIRONMENT AND SPATIAL PLANNING
AGENCIJA KADASTRALE E KOSOVES / KATASTARSKA AGENCIJA KOSOVA / KOSOVO CADASTRAL AGENCY

CERTIFIKATË / CERTIFICATE / CERTIFICATE

NJËSIA KADASTRALE / KATASTARSKA JEDINICA / CADASTRAL UNIT : P-71510057-03870-0

| | |
|--|--------------------------|
| Numri i lëndës / Broj Predmet/Case Reference Number: | 08-942/03-0050481/17 |
| Data dhe koha e lëshimit / Datum i vrene Izdavanja / Date and time of submission: | 14.11.2017-15:21 |
| Komuna / Opština / Municipality: | Rahovec/Orahovac/Rahovec |
| Zona Kadastrale / Katastarska Zona / Cadastral Zone: | RAHOVEC/ORAHOVAC/RAHOVEC |
| Zyra Kadastrale Komunale / Opštinska Katastarska Kancelarija / Municipal Cadastral Office: | Rahovec/Orahovac/Rahovec |

Direktor/Direktor/Director



Referenti/Referent/Referent
Olimp Sypert

A. TE DHËNAT PËR NJËSINË KADASTRALE / PODACI O KATASTARSKOI JEDINICI / CADASTRAL UNIT DATA

| Numri i njësisë kadastrale Broj katastarske jedinice Cad. unit No. | Lloji i njësisë Vrsta jedinice Unit Type | Lloji i pronës Vrsta imovine Property Type | Zona UR UR UR | Sipërfaqja Površina Area m ² | Preshkrim Opis Description | Krijuar në datën Uredeno na dan Created on | Azhuruar Azurirano Updated |
|--|--|---|------------------------|--|----------------------------------|--|----------------------------------|
| P-71510057-03870-0 | PARCEL/PPARCEL/A/ PARCEL | Pronë shqiptare/Domstovana Imovina/Socially owned Land | R | 3908 | | 29.05.2013 | |

A.1 ADRESA E NJËSISË KADASTRALE / ADRESA KATASTARSKE JEDINICE / CADASTRAL UNIT ADDRESS

| Vendi i quajtur Zyrano mjesto Place name | Kodi postar Poštanski broj Postcode | Hallsitë e adresës Pojadnosni adrese Address Details | Krijuar në datën Uredeno na dan Created on | Azhuruar Azurirano Updated |
|--|---|--|--|----------------------------------|
| RIMNIK-RIMNIK/RIMNIK-RIMNI K.RIMNIK-RIMNIK | / | / | 29.05.2013 | |

A.2. LLOJI I SHFRYTËZIMIT / VRSTA KORIÇËNIA / TYPE OF USE

| Numri Broj Number | Lloji i shfrytëzimit të parcelës Vrsta korriçënjë parcelë Parcel type of use | Shfrytëzimi aktual i parcelës Trenutno korriçënjë parcelë Parcel current use | Klasa e kualitetit Klasa kualitetit Quality/Class | Sipërfaqja Površina Area (m ²) |
|-------------------------|--|--|---|---|
| 1 | Bujqësi/bujqëpiveçdo/Agriculture | Veshitar/Vinograd/Vineyard | Veshitje E Klases 30/Vinograd 3 Klase/3rd Class Vineyard | 3308 |

B. PRONAR/POSEDUESI - VLASNIK/DRZALAC - OWNER/POSSESSOR

| Të drejtat Prova Rights | Emri i Ime Name | Nr. personal Identi broj ID no | Vendbanimi Prebivalište Residence | Kodi postar Postanski fsh Postal Code | Hollësitë e adresës Pojednostni adrese Address Details | Pjesa e pronës Dio imovine Share quota | Përshkrimi Opis Description | Azhuruar Aktualizirano Updated |
|---|-------------------------|--------------------------------------|---|--|--|--|-----------------------------------|--------------------------------------|
| Individual/Individual Drejtues/singlet possessor | P.SHE KOSOV K.K RAHO | KCID1502327 | RAHOVECORAHOVAC/ RAHOVEC | - | // | V/1 | | |



Republika e Kosovës
Republica Kosovo-Republic of Kosovo
Qeveria - Vlada - Government

MINISTRIA E MIEHSIT DHE PLANIFIKIMIT HAFËSHOR ADMINISTARTIVO SREDINE I PROSTORNOG PLANIRANJA/MINISTRY OF ENVIRONMENT AND SPATIAL PLANNING
AGENCIJA KADASTRALE E F.KOSOVËS / KATASTARSKA AGENCIJA KOSOVA / KOSOVO CADASTRAL AGENCY

CERTIFIKATË / CERTIFICATE / CERTIFICATE

NJËSIA KADASTRALE / KATASTARSKA JEDINICA / CADASTRAL UNIT : P-71510057-03818-0

Numri i Hënës / Broj Predmet/Case Reference Number: 08-942/03-0050624/17
Data dhe koha e fshimit/ Datum i vreme izdavanja / Date and time of submission: 14.11.2017-15:18
Komuna / Opština / Municipality: Rahovec/Orahovac/Rahovec
Zona Kadastrale / Katastarska Zona / Cadastral Zone: RAHOVEC/ORAHOVAC/RAHOVEC
Zyra Kadastrale Komune / Opštinska Katastarska Kancelarija / Municipal Cadastral Office: Rahovec/Orahovac/Rahovec

Drejtori/Direktor/Director

Referent/Referent/Referent

[Signature] *[Signature]*

A. TE DHËNAT PËR NJËSINË KADASTRALE / PODACI O KATASTARSKOJ JEDINICI / CADASTRAL UNIT DATA

| Numri i njësisë kadastrale Broj katastarske jedinice Cad. unit No. | Logji i njësisë Vrsta jedinice Unit Type | Logji i pronësisë Vrsta imovine Property Type | Zona U/R | Sipërfaqja Ivoršina Area m2 | Përshkrimi Opis Description | Krijuar më datën Uzadeno na dan Created on | Azhuruar Ažurirano Updated |
|--|--|--|-------------|--------------------------------------|-----------------------------------|--|----------------------------------|
| P-71510057-03818-0 | PARCEL/PAPARCEL/AU PARCEL | Prone/stejgoprene/Društvena Imovina/Socially owned Land | R | 3196 | | 29.05.2013 | |

A.1 ADRESA E NJËSISË KADASTRALE / ADRESA KATASTARSKE JEDINICE / CADASTRAL UNIT ADDRESS

| Vendi i qeshtur Zona meqete Place name | Kodi postel Postanski kod Postal Code | Hollësitë e adresës Popisani adresë Address Detail | Krijuar më datën Uzadeno na dan Created on | Azhuruar Ažurirano Updated |
|--|---|--|--|----------------------------------|
| RAMNIK-RAMNIK/RAMNIK-RAMNIK RAMNIK-RAMNIK | | | 29.05.2013 | |

A.2. LLOJTI SHPËRVTËZIMIT / VRSTA KORIŠCENNA / TYPE OF USE

| Nauiri Broj Number | Lloji i shpërvtëzimit të parcelës Vrsta korišćenja parcelë Parcel type of use | Sipërfaqja aktuale të parcelës Terminolo korišćenja parcelë Parcel current use | Klasa e kualitetit Klasa kvaliteta Quality/Class | Sipërfaqja Përfaqja Area (m ²) |
|--------------------------|---|--|--|---|
| 1 | Bujqësi/Polyprivedho/Agriculture | Kullorë/Pasture/pasture | Kullorë 2/Klasa 4/Pronja 4/Klasa 4th Class Pasture | 3196 |

B. PROVARI/POSEDUESI - VLASNIK/DHËZALAC - OWNER/POSSESSOR

| Të drejtat Prava Rights | Emri Imer Name | Nr. personal Ishiti broj ID no. | Vendbanimi Prebivalište Residence | Kodi postor Postarshi fsh Postal code | Hollësi të adresës Pojehosti adrese Address Details | Rruga e pronës Dro imovine Share quota | Përshkrimi Opis Description | Azhuaruar Azurirano Updated |
|--|------------------------------|---------------------------------------|---|--|---|--|-----------------------------------|-----------------------------------|
| Posedim individual/Individualna Dyazinski/single possessor | P. SILE KOSOV, K. K. RAHO | KCID1502327 | RAHOVEC/ORAHOVAC/ RAHOVEC | - | // | M/1 | | |



Republika e Kosovës
Republic of Kosovo

Qeveria - Vlada - Government

MINISTRIA E MENDSIT DHE PLANIFIKIMIT HAVËSHINOR /MINISTRY OF ENVIRONMENT AND SPATIAL PLANNING
AGJENCIA KADASTRALE E KOSOVËS / KATASTRARSKA AGENCIJA KOSOVA / KOSOVO CADASTRAL AGENCY

CERTIFIKATË / CERTIFICATE / CERTIFICATE

NËNËSIA KADASTRALE / KATASTRARSKA JEDINICA / CADASTRAL UNIT : P-71510057-03819-0

| | |
|---|--------------------------|
| Numri i hënës / Broj Predmet/Case Reference Number: | 08-942M3-005062417 |
| Data dhe koha e lëshimit / Datum i vreme izdavanja / Date and time of submission: | 14.11.2017-15:20 |
| Komuna / Opština / Municipality: | Rahovec/Orahovec/Rahovec |
| Zona Kadastrale / Katastrarska Zona / Cadastral Zone: | RAHOVEC/ORAHOVAC/RAHOVEC |
| Zyra Kadastrale Komune / Opštinska Katastrarska Kancelarija / Municipal Cadastral Office: | Rahovec/Orahovec/Rahovec |

[Signature]
Direktori/Direktor/Director

A. TE DHËNAT PËR NËNËSINË KADASTRALE / PODACI O KATASTRARSKOJ JEDINICI/CADASTRAL UNIT DATA

| Numri i njëfishtë kadastrale Broj katastrarske jedinice Cadastral unit No. | Lloji i njëfishtë Vrsta jedinice Unit Type | Lloji i pronësisë Vrsta imovine Property Type | Zona URS TUR URS | Sipërfaqja Izvornina Area m ² | Pershkrim Opis Description | Krijuar në datën Uradeno na dan Created on | Azhuruar Azurirano Updated |
|--|--|---|---------------------------|---|----------------------------------|--|----------------------------------|
| P-71510057-03819-0 | PARCELE/PARCELA/ PARCEL | Pronë shpërburor/Društvena Imovina/Socially owned Land | R | 1159 | | 29.05.2013 | |

[Signature]
Referenti/Referent/Referent

A.1 ADRESA E NËNËSË KADASTRALE / ADRESA KATASTRARSKE JEDINICE /CADASTRAL UNIT ADDRESS

| Vendi i quajtur Zemno mesto Place name | Identi posttal Postanski broj Postal Code | Hollitë e adresës Pojednostani adrese Address Details | Krijuar në datën Uradeno na dan Created on | Azhuruar Azurirano Updated |
|--|---|---|--|----------------------------------|
| SELJEANE-SELJEANE-SELJEANE- | | // | 29.05.2013 | |

A.2 LLOJI SHPËRTHËZIMET / NRISTA KORËÇENJA / TYPE OF USE

| Numeri Broj Number | Lloji i shpërdimit të parcelës Vrsta korëçenja Parcel type of use | Shtypëzimi aktual i parcelës Trenutno korëçenje Parcel current use | Klasa e kualitetit Klasa kvaliteta Quality Class | Sipërfaqja Površina Area (m ²) |
|--------------------------|---|--|---|---|
| 1 | Bujqësi/Polljuqësi/Agraritare | Kullorë/Pajmjeç/pasture | Kullorë E Klases 4/Pajmjeç 4 Klase/4th Class Pasture | 1150 |

B. PRONARI/POSEDUESI - VIASNIK/DRËZALAC - OWNER/POSSESSOR

| Titulli i drejtë Prava Rights | Emri i Imer Name | Nr. personal Lidhje ID no. | Vendbanimi Prehambite Residence | Kodi postar Postariteti Postcode | Hollësi dhe adresë Pojednostoi adrese Address Details | Pjesa e pronës Dio imovine Share quota | Prehambiti Opis Description | Abbreviat Adreza Address |
|---|--------------------------------|----------------------------------|---------------------------------------|--|---|--|-----------------------------------|--------------------------------|
| Posehja individuale/individuale Drejtuesi/singlet possessor | P.SHE KOSOV K.K.RAHO VEC | KCID150227 | RAHOVEC/ORAHOVAC/ RAHOVEC | - | // | 1/1 | | |