



Republika e Kosovës
Republika Kosovo - Republic of Kosovo
Qeveria - Vlada - Government
Ministria e Administrimit të Pushtetit Lokal
Ministarstvo Administracije Lokalne Samouprave
Ministry of Local Government Administration

| | | |
|-----------------------|---|---------------------|
| Për : | Smajl Latifi, Kryetar i Komunës së Rahovecit Afrim Dina, Kryesues i Kuvendit të Komunës së Rahovecit | |
| Cc: | Njesisë për Administrimin e Dokumenteve në MAPL Njesisë për administrimin e Dokumenteve në Komunë | |
| Përmes: | Ivan Todosijević, Ministër i MAPL-së Rozafa Ukimeraj, Sekretare e Përgjithshme e MAPL-së | |
| Nga: | Shkelqim Jakupi, Udhëheqës i Departamentit Ligjor dhe Monitorim të Komunave MAPL | Datë: 01/06/2018 |
| Lënda: | Konfirmim i ligjshmërisë së Aktit të Kuvendit të Komunës së Rahovecit | Nr.020-642 |
| Lloji i aktit: | Vendim | |

I nderuar Kryetar,
I nderuar Kryesues,

Në pajtim me Rregulloren e Qeverisë së Republikës së Kosovës Nr. 01/2016 për Shqyrtimin Administrativ të Akteve të Komunave, e në bazë të kompetencave ligjore të ministrisë të përcaktuara me ligjet bazike dhe Rregulloren e Qeverisë Nr. 02/2011 për Fushat dhe Përgjegjësitë Administrative të Zyrës së Kryeministrit dhe Ministrive, Departamenti Ligjor dhe Monitorim të Komunave i Ministrisë së Administrimit të Pushtetit Lokal ka pranuar për shqyrtim të detyrueshëm të ligjshmërisë ashtu siç parashihet me nenin 81 të Ligjit Nr. 03/L-040 Për Vetëqeverisje Lokale aktin komunal në vijim:

| |
|--|
| Vendim Nr. 1766 për caktimin e lokacionit për vendosjen e trafosacioneve dhe dhënien në Shfrytëzim Afatgjatë të Pronës së Paluajtshme të Komunës |
| I miratuar më datë: 30.05.2018 |
| I parashtruar për shqyrtim në MAPL më datë: 01.06.2018 |

Ministria e Administrimit të Pushtetit Lokal pas shqyrtimit të përmbajtjes së aktit të komunës si më sipër, vlerëson se akti i komunës në aspektin procedural **është në pajtim me dispozitat e legjislacionit në fuqi** dhe si i tillë mund të prodhojë efekte juridike. Ministria e Administrimit të Pushtetit Lokal mbetet në dispozicion të komunës për çfarëdo sqarimi të mëtejshëm në lidhje me këtë vlerësim.



Republika e Kosovës

Republika Kosova-Republic of Kosovo

Qeveria - Vlada - Government

Ministria e Administrimit të Pushtetit Lokal

Ministarstvo Administracije Lokalne Samouprave

Ministry of Local Government Administration

| | | |
|-------------|--|----------------------------------|
| Za: | Smajl Latifi, gradonačelnik opštine Orahovac Afrim Dina, predsedavajući Skupštine opštine Orahovac | |
| Kopija: | Jedinica za upravljanje dokumentima u MALS Jedinica za upravljanje dokumentima u opštini | |
| Preko: | Ivan Todosijević, ministar MALS-a, <i>za B.F. Jakupi</i> Rozafa Ukimeraj, generalni sekretar MALS-a <i>06.06.18</i> | |
| Od: | Shkelqim Jakupi, rukovodilac pravnog odeljenja i nadgledanje opština, MALS - <i>Jakupi</i> | Dana: 01.06.2018. Br. 020-642 |
| Predmet: | Potvrda zakonitosti akta Skupštine opštine Orahovac | |
| Vrsta akta: | Odluka | |

Poštovani gradonačelnice,
Poštovani predsedavajući,

U skladu sa Uredbom Vlade Republike Kosova br.01/2016 za administrativno razmatranje opštinskih akata, i na osnovu zakonskih nadležnosti ministarstva, određenim osnovnim zakonima i Vladinom Uredbom br.02/2011 o poljima administrativne odgovornosti kabineta premijera i ministarstva, odeljenju za pravna pitanja i monitorisanje opština Ministarstva administracije lokalne samouprave je dostavljen sledeći opštinski akt za obavezno razmatranje zakonitosti, onako kako se predviđa članom 81 Zakona br.03/L-040 o lokalnoj samoupravi:

| |
|--|
| Odluka br. 1766 za određivanje lokacije za postavljanje trafostanica i davanje nadugoročno korišćenje nepokretne imovine opštine |
| Usvojena dana: 30.05.2018. godine |
| Dostavljena MALS-u za razmatranje dana: 01.06.2018. godine |

Ministarstvo administracije lokalne samouprave, nakon razmatranja sadržaja gore navedenog opštinskog akta, ceni da je opštinski akt **u skladu sa odredbama zakonodavstva na snazi** i kao takav može proizvoditi pravni efekat. Ministarstvo administracije lokalne samouprave, ostaje na raspolaganju opštine za bilo kakvo dalje objašnjenje u vezi sa ovom procenom.



Republika e Kosovës
Republika Kosovo / Republic of Kosovo



Komuna Rahovec
Opština Orahovac/Municipality Rahovec

Kuvendi Komunal – Skupština Opštine – Municipal Rahovec

REPUBLIKA E KOSOVES
KOMUNA E RAHOVECIT - OPŠTINA ORAHOVAC
Drejtoria për Administratë të përgjithshme
Odeljenje za Opštu Upravu

-III- Nr. i prot. 7766 Më 30.05.2018
Br. prot. 101 Dk. 2018
RAHOVEC - ORAHOVAC

Ne baze të nenit 12, paragrafi 1 dhe 2, shkronja (d) nenit 17, paragrafi 1, shkronja (c) të Ligjit Nr-03/L-040, për Vetëqeverisjen Lokale, (Gazeta zyrtare e Republikës së Kosovës, Nr.03/2008), nenit 10, pika 1.5, të Ligjit Nr-04/L-144, për dhënien në shfrytëzim dhe këmbimin e pronës së paluajtshme të Komunës (Gazeta zyrtare e Republikës së Kosovës, Nr.35/2012), nenit 20, pika 7 dhe 11, të Rregullores QRK, Nr-23/2013, për përcaktimin e procedurave të dhënies në shfrytëzim dhe këmbimit të pronës së paluajtshme të Komunës, Propozimit të Kryetarit me nr. protokollit 01/235/18 të dt. 08.05.2018, Kuvendi i Komunës në Rahovec në mbledhjen e mbajtur me datën. 30.05.2018, miratoi këtë:

V E N D I M
PËR CAKTIMIN E LOKACIONIT PËR VENDOSJEN E TRAFOSTACIONEVE
DHE DHËNIEN NË SHFRYTËZIM AFATGJATË TË PRONËS SË
PALUAJTSHME TË KOMUNËS

Neni 1

Me këtë vendim caktohet lokacioni për vendosjen e trafostacionit TSSH nga KEDS- si dhe dhënia në shfrytëzim afatgjatë të pronës së paluajtshme të Komunës, në Parcelën si më poshtë:

- 1 Pjesën e parcelës (ngastrës) kadastrale me numër të certifikatës: P-71513005-00488-0, që është në sipërfaqe të përgjithëshme 993 m², e cila gjendet në fshatin Krushë e Madhe, në vendin e quajtur Selo-Selo, dhe nga sipërfaqja e përgjithëshme e cekur më lartë ndahen 9 m² (nëntë metra katrorë), për vendosjen e trafostacionit, e cila evidentohet si Pronë Shoqërore e Kosovës, në emër të Kuvendit Komunal Rahovec – Rrugët.

Neni 2

Qëllimi i dhënies në shfrytëzim të pronës së paluajtshme të Komunës të cekur në nenin 1 pika 1, të këtij vendimi është me interes të përgjithshëm publik për realizimin e investimeve në sektorin e energjisë përkatësisht, ndërtimin e trafostacionit.

Neni 3

Prona e cekura në neni 1 pika 1 të këtij vendimi jepet në shfrytëzim pa kompensim në afat për 99 (nëntë dhjetë e nëntë) vite.

Neni 4

2.1 **OBLIGOHET** shfrytëzuesi i cekur në nenin 1, të këtij vendimi, që pronën e paluajtshme të cekur në nenin 1 pika 1, të këtij vendimi, ta shfrytëzon me mirëbesim si nikoqir i mirë, që mos t'ia humbë vlerën e saj.

2.2 Prona e paluajtshme në fjalë nuk e ndërron titullarin juridik, pronarë i saj mbetet Kuvendi Komunal i Rahovecit dhe, si e tillë ajo nuk mund t'i jepet personit të tretë në

shfrytëzim nga ana e shfrytëzuesit, nuk mund të tjetërsohet, nuk mund të jetë objekt i ndonjë barre tatimore apo çfarëdo ngarkese tjetër mbi këtë pronë.

2.3 Komuna e Rahovecit e ruan të drejtën kur do herë që sipas nevojës për realizimin e interesit publik të Komunës të ndryshoj lokacionin e trafostacionit në një vend tjetër.

Neni 5

Për zbatimin e këtij vendimi do të kujdeset Drejtoria për Gjeodezi, Kadastër dhe Pronë e Komunës së Rahovecit, e cila do të bëjë parcelizimin dhe skicimin në teren për vendosjen e trafostacionit dhe regjistrimin e gjendjes në librat kadastrale.

Neni 6

Pas miratimit nga ana e Kuvendit të Komunës në Rahovec, ky vendim hyn në fuqi 15 ditë pas dërgimit në autoritetin mbikëqyrës në kuptim të nenit 81 të Ligjit Nr-03/L-040 për vetëqeverisjen lokale, nenit 8 të Rregullores së (QRK), Nr-01/2016, për procedurat e hartimit dhe publikimin e akteve të Komunave dhe pas shpalljes publike në tabelën e shpalljeve ose web-faqen e Komunës.

KUVENDI I KOMUNËS – RAHOVEC

01 Nr. 1766
Rahovec, 30.05.2018





Republika e Kosovës
Republika Kosovo / Republic of Kosovo



Komuna Orahovac
Opština Orahovac / Municipality Orahovac

Kryetari i Komunës – Predsednik Opštine – Municipal Mayor

REPUBLIKA E KOSOVES
KOMUNA E ORAHOVCIT - OPŠTINA ORAHOVAC
Drejtorie për Administrim të Përgjithshëm
Odheltonje za Opštu Upravu

III. Nr. i prot. 1766 Me 30.05.18
Br. prot. 01 Dt. 20.18
RAHOVEC - ORAHOVAC

Na osnovu člana 12. stav 1. i 2. slovo (d), člana 17. stav 1. slovo (c) Zakona za Lokalnu Samoupravu Republike Kosova Br. 03/L-040, (Službeni list Republike Kosova Br. 28/2008), člana 10. tačka 1.5 Zakona Br. 04/L-144, za Izdavanje na Korišćenje i Zamenu Opštinske Nepokretne Imovine (Službeni list Republike Kosova, Br. 35/2012), člana 20. tačka 7. i 11. Pravilnika V.R.K Br. 23/2013. Za Određivanje Postupaka Izdavanja na Korišćenje i Zamenu Opštinske Nepokretne Imovine, Skupština Opštine Orahovac na održanoj sednici 30.05.2018. g, donosi:

01.06.2018

ODLUKU
ZA ODREĐIVANJE LOKACIJE ZA POSTAVLJANJE TRAFOSTANICE I
IZDAVANJE NA DUGOROČNO KORIŠĆENJE OPŠTINSKE NEPOKRETNE
IMOVINE

-01- 020-632

Član 1.

Ovom odlukom određiva se lokacija za postavljanje trafostanice TSSH od strane KEDS-a, i izdaje se na dugoročno korišćenje opštinska nepokretna imovina, i to:

1. Deo katastarske parcele broj potvrde: P-71513005-00488-0, ukupne površine od 993m², koja se nalazi u selo Velika Kruša, na zvanom mestu Selo-Selo, i od ukupne gore navedene površine izdvaja se 9m² (devet kvadratnih metara) za postavljanje trafostanice, koja se vodi kao D. I. Kosova, S.O. Orahovac.

Član 2.

Cilj izdavanja na korišćenje opštinske nepokretne imovine naveden u 1. članu tačka 1. ove odluke je od opšteg interesa za realizaciju investicija u sektoriu energije odnosno, izgradnje trafostanice.

Član 3.

Navedena imovina u članu 1. tačka 1. ove odluke izdajese na korišćenje bez kompenzacije u roku od 99. godine (devedeset i devet godine).

Član 4.

2.1. **OBAVEZUJE SE** Korisnik naveden u 1. članu ove odluke, da nepokretnu imovinu navedenu u članu 1. tačka 1. ove odluke, iskoristi dobronamerno i očuva njenu vrednost.

2.2. Navedena nepokretna imovina ne menja pravnog vlasnika, njen vlasnik ostaje Skupština Opštine Orahovac i kao takva ona ne može da se izda trećem licu na korišćenje od strane korisnika, ne može da se otudi ili da bude objekat nekog poreznog zaduženja ili bilo kakvog drugog tereta ove imovine

2.3. Opština Orahovac čuva pravo bilo kad, po potrebi, za realizaciju javnih interesa Opštine, da izmeni lokaciju trafostanice na drugo mesto.

Član 5.


Za sprovođenje ove odluke stara će se Odeljenje za Geodeziju, Katastar i Imovinu Opštine Orahovac, i koja će izvršiti parcelisanje i skiciranje na terenu za postavljanje trafastranice, kao i upis u katastarskoj knjizi

Član 6.

Nakon usvajanja od strane Skupštine Opštine Orahovac, ova odluka stupa na snagu 7. Dana nakon javne objave na zvaničnoj internet stranici Opštine.

SKUPŠTINA OPŠTINA ORAHOVAC

01 Br.1766
Dana: 30.05.2018


Predsedavajući Skupštine
Arijan Dina



Republika e Kosovës
Republika Kosovo-Republic of Kosovo
Qeveria - Ueda - Government

MINISTRIA E MEDIT DHE PLANIFIKIMIT HAPËSINOR / MINISTARSTVO SREDINE I PROSTORNOG PLANIRANJA / MINISTRY OF ENVIRONMENT AND SPATIAL PLANNING
AGJENCIA KADASTRALE E KOSOVES / KATASTARSKA AGENCIJA KOSOVA / KOSOVO CADASTRAL AGENCY


CERTIFIKATË / CERTIFIKAT / CERTIFICATE

NJËSIA KADASTRALE / KATASTARSKA JEDINICA / CADASTRAL UNIT : P-71513005-00488-0

| | |
|--|---|
| Numri i lëndës / Broj Predmeta / Case Referent Number: 18/51 | Data dhe koha e kështimit / Datum i vreme izdavanja / Date and time of submission: 07.05.2018 - 15:29 |
| Komuna / Opština / Municipality: Zyra kadastrale Komune / Opštinska Katastarska Kancelarija / Municipal Cadastral Office: | Rahovec / Orahovac / Rahovec KRUSHË E MADHE / VEJLIKA KRUŠA / KRUSHË E MADHE Rahovec / Orahovac / Rahovec |

A. TË DHËNAT PËR NJËSINË KADASTRALE / PODACI O KATASTARSKOJ JEDINICI / CADASTRAL UNIT DATA

| Numri i njësisë kadastrale Broj katastarske jedinice Cath. Unit. No. | Lloji i njësisë Vista jedinice Unit Type | Lloji i pronës Vista imovine Property Type | Zona U/R C/S U/R | Sipërfaqja Površina Area (m ²) | Përshkrimi Opis Description | Krijuar më datën Uradeno na dan Created On | Azhuruar Azhurano Updated |
|--|--|---|---------------------------|---|-----------------------------------|--|---------------------------------|
| P-71513005-00488-0 | PARCELE / PARCELA / PARCEL | Pronë shpirtërore / Društvena Imovina / Socially owned Land | | 993 | | | |



A.1 ADRESA E NJËSISË KADASTRALE / ADRESA KATASTARSKE JEDINICE / CADASTRAL UNIT ADDRESS


| Vendbanimi - adresa Prebivnište - adresa Resident - address | Kodi Postal Poštanski kod Postal Code | Hollësitë e adresës Popisniosti adrese Address details | Krijuar më datën Uradeno na dan Created On | Azhuruar Azhurano Updated |
|---|---|--|--|---------------------------------|
| SELO-SELO/SELO-SELO-SELO | | SELO-SELO | | |

A.2. LLOJI I SHIRYTYZIMIT / VRSTA KORISCENJA / TYPE OF USE

| Numri Broj Number | Lloji i shirytizimit te poretit Vrsta koriscenja parcele Parcel Type Of Use | Shirytzimi aktual i parceles Trenutno koriscenje parcele Parcel Current Use | Kualiteti i klases Kvalitet Klase Quality Class | Siperfaqja (m ²) Povrsina (m ²) Area |
|-------------------------|---|---|---|--|
| 1 | Infrastruktura/Infrastruktur/Infrastructure | Katëg E Pararegov/Nezakategorizuar/NotCategorized/Road | | 993 |

B. PRONARI/POSEDESI - VLASNIK/DRZALAC - OWNER/POSSESSOR

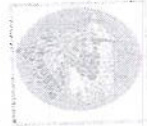
| Te drejtat Prava Rights | Emri Ime Name | Nr. personal Lioni broj ID. No. | Vendbanimi Prejvaliste Resident | Kodi postel Postanski kod Postal code | Hollatitë e adresës Popedhoshni adrese Address details | Pjesa e prones Doe imovine Share quota | Pershkrimi Opis Description | Azhurnuar Azurirano Updated |
|--|----------------------------|---------------------------------------|---------------------------------------|---|--|--|-----------------------------------|-----------------------------------|
| Poseidim individual / Individuealna Druzenina / single possessor | P.SHE KOSOV.K.K.RAHOVEC | KCID1507337 | RAHOVEC/ ORAHOVAC/ RAHOVEC/ | | PRIZREN | I/I | | |



KUVENDI KOMUNAL RAHOVEC



SKUPSTINA OPSTINE RAHOVEC
MUNICIPALITY ASSEMBLY RAHOVEC

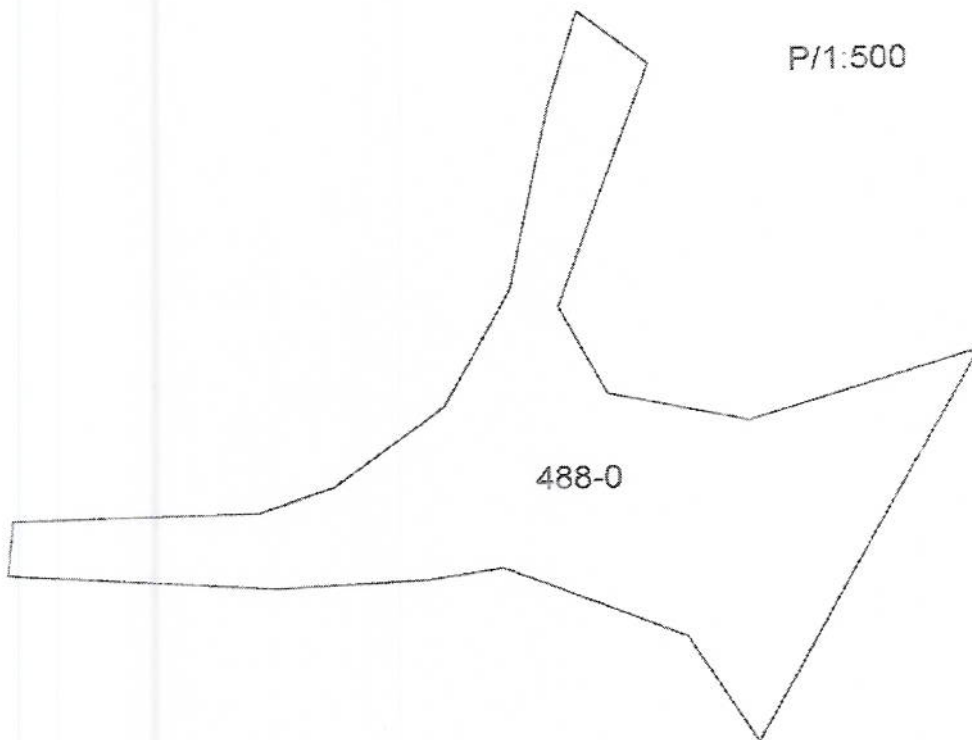


DREJTORIA PER KADASTER, GJEODEZI DHE PRONE
ODELJENJE ZA KATASTAR, GEODEZIJU I IMOVINU


KOPJA E PLANIT / KOPIJA PLANA / COPY OF PLAN

Kerkesa .08.nr.18/51/18

Zona kadastrale / Katastarska opstina / Cadastral zona ; Krushe e Madhe
Pronari,shfrytezuesi/Vlasnik,korisnik/Owner,Possessor ; P.Sh. e Kosov. K.K. Rahovec-Rrugët 1/1
Certifikata nr. / Certifikat br./Certificate no: Parcela nr./ br, parcele/parcel: 488-0



Data / Datum / Data. 07.05.2018



Pastror / Grafolog Operator Miftar Krasniqi, gjeom.



REPUBLIKA E KOSOVËS
 REPUBLIKA KOSOVA
 KOMUNA E RAHOVECIT - OPSTINA ORAHOVAC
 Drejtoria në administratën e përgjithshme
 Odseljenje za Opšte Upravu

-III- Nr. i prot. 511 / 18 Dt. 26.04.2018
 Br. prot. RAHOVEC - ORAHOVAC



KOMPANIA KOSOVARE PËR DISTRIBUIM DHE FURNIZIM ME ENERGIJE ELEKTRIKE SH.A.
 KOSOVO ELECTRICITY DISTRIBUTION AND SUPPLY COMPANY J.S.C.
 КОСОВСКО ПРИБЛИЖЕЊЕ ЗА ДИСТРИБУЦИЈУ И СНАБДЕВАЊЕ ЕЛЕКТРИЧНОМ ЕНЕРГИЈОМ О.О.

KEDS - SH. A.

524 Dt. 26.04.2018
 PRIZREN 6

Indetorja e Elektroenergjive
 Dulevardi B-11 Klinton nr.3
 Prishtine 10000
 Republika e Kosoves

Për:
 Asamblenë komunale

Nga:
 Drejtori Distriktit Prizren
 Artan Kazazi

DIVIZIONI I SHPËRNDARJES PRISHTINE

Rr. Bill Klinton, No. 3,
 Prishtina 10000,
 Republika e Kosovës

www.keds-energy.com

Adresa:
 Komuna Rahovecit

Datë: 26.04.2018
 Prizren

Lënda : **Kërkesë për dhënje të
 pronës shoqërore në shfrytëzim**

I nderuar Kryetar,

Ne si KEDS jemi duke e bërë planifikimin afatshkurtë për vitin 2018 dhe në të ardhmen e afërt për komunën Tuaj, e që është planifikimi i investimit në rrjetin distributiv. Me projektet tona bëjmë përpjekje që konsumatorëve tonë dhe qytetarëve Tuaj të Ju sigurojmë furnizim më cilësor dhe stabil.

Ju lutem që për parcesien : nr.kad. P-488-D ZK Krusha e madhe, të na lejohet vendosja e TSSHH në sipërfaqe prej 9 m2.
 Mbesim me shpresë që kërkesa jonë të realizohet në afatë sa më të shkurtër kohor.

Drejtori i Distriktit Prizren:
 Artan Kazazi



Kompania Kosovare për Distribim dhe Furnizim me Energji Elektrike Sh.A.
 është kompani e regjistruar sipas ligjeve të Republikës së Kosovës numri i regjistrimit: 70606119