



# Republika e Kosovës


Republika Kosovo - Republic of Kosovo

Qeveria - Vlada - Government

Ministria e Administrimit të Pushtetit Lokal

Ministarstvo Administracije Lokalne Samouprave

Ministry of Local Government Administration



<b>Për :</b>	Smajl Latifi, Kryetar i Komunës së Rahovecit Afrim Dina, Kryesues i Kuvendit të Komunës së Rahovecit	
<b>Cc:</b>	Njësisë për Administrimin e Dokumenteve në MAPL Njësisë për administrimin e Dokumenteve në Komunë	
<b>Përmes:</b>	Ivan Todosijević, Ministër i MAPL-së Rozafa Ukimeraj, Sekretare e Përgjithshme e MAPL-së	
<b>Nga:</b>	Shkelqim Jakupi, Udhëheqës i Departamentit Ligjor dhe Monitorim të Komunave MAPL	Datë: 02/07/2018
<b>Lënda:</b>	Konfirmim i ligjshmërisë së Aktit të Kuvendit të Komunës së Rahovecit	Nr.020-754
<b>Lloji i aktit:</b>	Vendim	

I nderuar Kryetar,  
I nderuar Kryesues,


Në pajtim me Rregulloren e Qeverisë së Republikës së Kosovës Nr. 01/2016 për Shqyrtimin Administrativ të Akteve të Komunave, e në bazë të kompetencave ligjore të ministrisë të përcaktuara me ligjet bazike dhe Rregulloren e Qeverisë Nr. 02/2011 për Fushat dhe Përgjegjësitë Administrative të Zyrës së Kryeministrit dhe Ministrive, Departamenti Ligjor dhe Monitorim të Komunave i Ministrisë së Administrimit të Pushtetit Lokal ka pranuar për shqyrtim të detyrueshëm të ligjshmërisë ashtu siç parashihet me nenin 81 të Ligjit Nr. 03/L-040 për Vetëqeverisje Lokale aktet e kuvendit të komunës në vijim:

Vendim Nr. 1971 për Shpalljen me Interes të Përgjithshëm të parcelës Nr. P-7151005-00524-4;
Vendim Nr. 1972 për Shpalljen me Interes të Përgjithshëm të parcelës Nr. P-71510056-00034-0 në Fshatin Opertushë;
Vendim Nr. 1973 për emërimin e komisionit për udhëheqjen dhe koordinimin e punës në teren për zgjedhjen e Këshillave Lokale në Komunën e Rahovecit;
Vendim Nr. 1975 për Shpalljen me Interes të Përgjithshëm të parcelës Nr. P-71510057-02240-1.

Të miratuara më datë: 28.06.2018

Të parashtruara për shqyrtim në MAPL më datë: 29.06.2018

Ministria e Administrimit të Pushtetit Lokal pas shqyrtimit të përmbajtjes së akteve të komunës si më sipër, vlerëson se aktet e komunës janë në pajtim me dispozitat e legjislacionit në fuqi dhe si të tilla mund të prodhojnë efekte juridike. Ministria e Administrimit të Pushtetit Lokal mbetet në dispozicion të komunës për çfarëdo sqarimi të mëtejshëm në lidhje me këto vlerësime.



Republika e Kosovës  
Republika Kosova-Republic of Kosovo

Qeveria - Vlada - Government

Ministria e Administrimit të Pushtetit Lokal  
Ministarstvo Administracije Lokalne Samouprave  
Ministry of Local Government Administration

Za:	Smajl Latifi, gradonačelnik opštine Orahovac Afrim Dina, predsedavajući Skupštine opštine Orahovac	
Kopija:	Jedinica za upravljanje dokumentima u MALS Jedinica za upravljanje dokumentima u opštini	
Preko:	Ivan Todosijević, ministar MALS-a, <i>29-B.F. Todosijević</i> Rozafa Ukimeraj, generalni sekretar MALS-a <i>Rozafa Ukimeraj</i>	
Od:	Shkelqim Jakupi, rukovodilac pravnog odeljenja i nadgledanje opština, MALS - <i>Shkelqim Jakupi</i>	Dana: 02.07.2018. Br. 020-754
Predmet:	Potvrda zakonitosti akta Skupštine opštine Orahovac	
Vrsta akta:	Odluka	

Poštovani gradonačelnice,  
Poštovani predsedavajući,

U skladu sa Uredbom Vlade Republike Kosova br.01/2016 za administrativno razmatranje opštinskih akata, i na osnovu zakonskih nadležnosti ministarstva, određenim osnovnim zakonima i Vladinom Uredbom br.02/2011 o poljima administrativne odgovornosti kabineta premijera i ministarstva, odeljenju za pravna pitanja i monitorisanje opština Ministarstva administracije lokalne samouprave je dostavljen sledeći opštinski akt za obavezno razmatranje zakonitosti, onako kako se predviđa članom 81 Zakona br.03/L-040 o lokalnoj samoupravi:

Odluka br. 1971 za proglašenje od opšteg interesa parcele br. P-7151005-00524-4;
Odluka br. 1972 za proglašenje od opšteg interesa parcele br. P-71510056-00034-0 u selu Opertuša;
Odluka br. 1973 za imanovanje Komisije za rukovođenje i koordinisanje rada na terenu za izbor lokalnih saveta u opštini Orahovac;
Odluka br. 1975 za proglašenje od opšteg interesa parcele br. P-71510057-02240-1.
Usvojena dana: 28.06.2018. godine
Dostavljena MALS-u za razmatranje dana: 29.06.2018. godine

Ministarstvo administracije lokalne samouprave, nakon razmatranja sadržaja gore navedenog opštinskog akta, ceni da je opštinski akt **u skladu sa odredbama zakonodavstva na snazi** i kao takav može proizvoditi pravni efekat. Ministarstvo administracije lokalne samouprave, ostaje na raspolaganju opštine za bilo kakvo dalje objašnjenje u vezi sa ovom procenom.



Republika e Kosovës  
Republika Kosovo / Republic of Kosovo



Komuna Rahovec  
Opština Orahovac / Municipality Ražanec  
REPUBLIKA KOSOVA

Kuvendi Komunal – Skupština Opštine – Municipal Rahovec  
Drejtoria për Administratë të përgjithshme  
Odeljenje za Opštu Upravu

Nr. i prot. 1971 Më 28.06.2018  
Br. prot. Dt.

Duke u bazuar në nenin 12 nenin 17 nenin 24 dhe nenin 40 të Ligjit për Vetëqeverisjen Lokale të Republikës së Kosovës Nr. 03/L040, (Gazeta zyrtare e Republikës së Kosovës, 28/2008), nenin 9 paragrafi 1 pika 1, neni 40 paragrafi 2 pika 2.9 dhe neni 94, të Statutit të Komunës Nr. 1005 i datës 29.03.2017, propozimit të Kryetarit të Komunës me nr. protokoli 01/294/18 të dt. 07.06.2018, Kuvendi i Komunës në mbledhjen e mbajtur me dt. 28.06.2018 miraton këtë:

**V E N D I M**

**Shpallet me interes të përgjithshëm pjesën e parcelës P-71513005-00524-4, në fshatin Krushë e Madhe**

1. Aprovohet propozim i Kryetarit të Komunës nr. 01/294/18 i dt. 07.06.2018, dhe Shpallet Interes i Përgjithshëm publikë pjesa e parcelës kadastrale me P-71513005-00524-4 në fshatin Krushë e Madhe, në sipërfaqe prej 12.40 m2( dymbëdhjet metra e katërdhjet centimetra katrorë) nga sipërfaqëja e përgjithshme prej 153 m2 (njëqind e pesëdhjet e tre metra katrorë).
2. Qëllimi i shpalljes së interesit të përgjithshëm në pjesën e parcelës P-71513005-00524-4 në sipërfaqe prej 12.40 m2 të cekur në pikën 1 të këtij propozimi është: **Ruajtja, rregullimi dhe mirëmbajtja e vendit të rënies së dëshmorëve të kombit Bekim Gashi dhe Dalip Behra**, në fshatin Krushë të Madhe, dhe gjendet në vendin e quajtur VINOGRADI-LEDINA MAL, në sipërfaqe të përgjithshme prej 153 m2, është Zonë e Përmendorese dhe pronë e KK. Rahovec, shfrytëzues Drejtoria për Kultur, Rini dhe Sport.
3. Autorizohet Kryetari i Komunës që komfor dispozitave ligjore në fuqi të ndërmerre të gjitha veprime të nevojshme për zbatimin e këtij vendimi.
4. Obligohet Drejtoria për Gjeodezi, Kadastër dhe Pronë në Komunën e Rahovecit që të bëjë parcelimin, skicimin në teren dhe regjistrimin e gjendjes në librat kadastral në emër të Komunës së Rahovecit.
5. Për zbatimin e këtij vendimit kujdeset Drejtoria për Gjeodezi, Kadastër dhe Pronë.
6. Pas miratimit nga ana e Kuvendit të Komunës së Rahovecit, ky vendim hyn në fuqi 15 ditë pas dërgimit në autoritetin mbikëqyrës MAPL-së, dhe 7 ditë pas shpalljes publike në tabelën e shpalljeve ose Web – faqen zyrtare të Komunës.

**KUVENDI I KOMUNËS SË RAHOVECIT**

01 Nr. 1971  
Rahovec, 28.06.2018



Ajrim Dina  
Kryesues i Kuvendit

28.06.2018



Republika e Kosovës  
Republika Kosovo / Republic of Kosovo  
Komuna e Rahovecit  
Opština Orahovac / Municipality of Orahovac  
Kryetari i Komunës – Presednik Opštine – Municipal Mayor



KOMUNA E RAHOVECIT - OPŠTINA ORAHOVAC  
Drejtori i post-administrativë të përgjithshme  
Odeljenje za Opštu Upravu

Nr. i prot. 1971 Mb 28.06.2018  
Br. prot. Dt. RAHOVEC - ORAHOVAC

Na osnovu člana 12. člana 17. člana 24. i člana 40. Zakona za Lokalnu Samoupravu Kosova Br. 03/L-040. („Službeni list Republike Kosova“ Br.28/15, jun 2018), člana 9. stav 1. tačka 1, člana 50. stav 2. tačka 2.9, i člana 94. Statuta Opštine Orahovac Br. 1005 od 29.03.2017. godine, Predloga Predsednik Opštine br. Protokola 01/294/18 od 07.06.2018, Skupština Opštine na održanoj sednici 28.06.2018. donosi:

### ODLUKU

#### Za objavu od opšteg interesa katarstarske parcele P-7151300524-4 u selo Velika Kruša

1. Usvaja se predlog Predsednika Opštine br. 01/294/18 od 07.06.2018 i Objavljuje se Opšti Javni Interesa deo katastarske parcele P-7151300524-4 u selo Velika Kruša, površine od 12.40m<sup>2</sup> (dvanaest kvadratnih metara i četrdeset santina) od ukupne površine od 153m<sup>2</sup> (sto pedeset i tri kvadratnih metara).
2. Cilj objave opšteg interesa dela parcele P-7151300524-4 u površini od 12.40m<sup>2</sup> (dvanaest kvadratnih metara i četrdeset santina) navedeno u 1. tački ovog predloga je: „Očuvanje, regulisanje i održavanje mesta pogibije palih nacionalnih boraca Bekim Gashi i Dalip Behra“, u selo Velika Kruša, i nalazi se na zvanom mestu VINOGRADI – LEDINA MAL, ukupne površine od 153m<sup>2</sup>, Zona Spomenika, i vlasništvo S.O. Orahovac, korisnik Odeljenje za Kulturu, Omladinu i Sport.
3. Ovlašćuje se Predsednik Opštine da u skladu sa zakonskim odredbama na snagu preduzme sve potrebne delatnosti u cilju sprovođenja ove odluke.
4. Obavezuje se Odeljenje za Geodeziju, Katastar i Imovinu Opštine Orahovac da izvrši parcelizaciju, skicu terena i upiše stanje na katastarsku knjigu u ime Opštine Orahovac
5. Za sprovođenje ove odluke stara će se Odeljenje za Geodeziju, Katastar i Imovinu.
6. Nakon usvajanja od strane Skupštine Opštine Orahovac, ova odluka stupa na snagu 15. dana nakon dostave pri nadzornom organu M.A.L.S, i 7. dana nakon javne objave na oglasnoj tabli ili zvaničnoj internet stranici Opštine.

SKUPŠTINA OPŠTINE ORAHOVAC 29.06.2018

01 Br.1971  
Orahovac, 28.06.2018

Afrim Džali  
Predsedavajući Skupštine



**ORGANIZATA E VETERANËVE TË LUFTËS  
TË USHTRISË ÇLIRIMTARE TË KOSOVËS  
RAHOVEC**



Më: 29.05.2018

Nr. prot. 066/18

REPublika e Kosovës  
REPublika Kosova  
KOMUNA E RAHOVECIT - OPŠTINA ORAHOVAC  
Drejtoria për Administratë të përgjithshme  
Odeljenje za Opštu Upravu

-III- Nr. i prot. 597 Më 29.05.2018  
Br. prot. Dt. 29.05.2018  
RAHOVEC - ORAHOVAC

I dedikohet: Kryetarit të komunës së Rahovecit z. Smajl Latifi  
Drejtorisë për xheodezi, kadaster dhe pronë

Lënda: Kërkesë

Kerkojmë nga institucionet e lertëpërmendura që të fillojnë procedurën në lidhje me inqizimin dhe identifikimin e pronave në vendërenjet e deshmorëve, ku janë të ngritur lapidaret.

Që mundësisht të shpallen me interes të veçantë të zonave të lartëcekura në nivel të komunes së Rahovecit.

Me respekt OVL e UÇK-së dega Rahovec.

Punuar në dy kopje:  
1x1. Kryetarit të Komunës së Rahovecit dhe  
Drejtorisë për xheodezi, kadaster dhe  
pronë

Kryetari i OVL-UÇK- së dega Rahovec  
V. Secirha  
VAJDIN BËRISHA

1x1. Arkivit të OVL UÇK-së dega Rahovec.





Republika e Kosovës  
Republic of Kosovo  
Qeveria - Vlada - Government

MINISTRIA E MJEJESIT DHE PLANIKIMIT HAPËSINOR / MINISTARSTVO SREDINE I PROSTORNOG PLANIRANJA / MINISTRY OF ENVIRONMENT AND SPATIAL PLANNING  
AGJENCIA KADASTRALE E KOSOVËS / KATASTARSKA AGENCIDA KOSOVA / KOSOVO CADASTRAL AGENCY

CERTIFIKATË / CERTIFIKAT / CERTIFICATE



NJËSIA KADASTRALE / KATASTARSKA JEDINICA / CADASTRAL UNIT : P-71513005-00524-4

Numri i lëndës / Broj Predmet / Case Referent Number: 08-597/18  
Data dhe koha e lëshimit / Datum i vreme Izdavanja / Date and time of submission: 05.06.2018 - 12:08  
Komuna / Opština / Municipality: Rahovec / Orahovac / Rahovec  
Zona kadastrale / Katastarska Zona / Cadastral Zone: KRUSHË E MADHE / VELIKA KRUŠA / KRUSHË E MADHE  
Zyra Kadastrale Komunale / Opštinska Katastarska Kancelarija / Municipal Cadastral Office: Rahovec / Orahovac / Rahovec

A. TË DHËNAT PËR NJËSINË KADASTRALE / PODACI O KATASTARSKOJ JEDINICI / CADASTRAL UNIT DATA

Numri i njësisë kadastrale Broj katastarske jedinice Cad. Unit. No.	Lloji i njësisë Vrsta jedinice Unit Type	Lloji i pronësisë Vrsta imovine Property Type	Zona U/R GIS U/R	Sipërfaqja Površina Area (m <sup>2</sup> )	Përshkrim Opis Description	Krijuar më datën Uradjeno na dan Created On	Azhuruar Azurirano Updated
P-71513005-00524-4	PARCELE / PARCELA / PARCEL	Prone shpëqërore / Društvena Imovina / Socially owned Land	Rural	153	.rtp. nr.1-2017.rtp. nr.6-2018	05.06.2018	

A.1 ADRESA E NJËSISË KADASTRALE / ADRESA KATASTARSKJE JEDINICE / CADASTRAL UNIT ADDRESS


Vendbanimi - adresa Prebivaliste - adresa Resident - address	Kodi Postal Poštanski Kod Postal Code	Hollësi të e adresës Pojednostavni adresa Address Details	Krijuar më datën Uradjeno na dan Created On	Azhuruar Azurirano Updated
VINOGRADI-LEDINA MAL/VINOGRAD-LEDINA MAL/VINOGRADI-LEDINA MAL		VINOGRADI-LEDINA MAL	05.06.2018	

**A.2 LLOJII I SHRYTYEZIMIT / VRSTA KORISCENJIA / TYPE OF USE**

Numri i Bregj Number	Lloji i shrytyezimit e parcelës Vrsta koriscenja parcelle Parcel Type Of Use	Shrytyezimi aktual i parcelës Trenutito koriscenje parcelle Parcel Current Use	Kualiteti i klases Sualiteti klase Quality Class	Sipërfaqja (m <sup>2</sup> ) Përfaqja (m <sup>2</sup> ) Area (m <sup>2</sup> )
1	Shërbimet Publike/Javore Ushqije/Public Services	Zona E Përmirësues/Zona Spornenka/monument zone		153

**B. PRONARI/POSIDUESI - VLASNIK/DRZALAC - OWNER/POSSESSOR**

Te drejtat Prava Rights	Emri i Imer Name	No. personal Lloji i bregj ID. No.	Vendbanimi Prethvaliste Residenti	Kodi postar Postnacki kod Postal code	Hollësi e adresës Fotichnacki adrese Address details	Pjesa e përvende Dio jasve Share quota	Pershkrimi Ops Description	Azhuaruar Azurirano Updated
Poseidim Individual / Individualna Drzavina / single possessor	<b>KK.RAHOVEC DREJTORIA PËR KULTUR,RINI DHE SPORT</b>	KKRDK	RAHOVEC/ ORAHOVAC/ RAHOVEC/			1/1	No.pno.301-2017	05.06.2018





Republika e Kosovës  
 Republika Kosova-Republic of Kosova  
 Qeveria-Vlada-Government

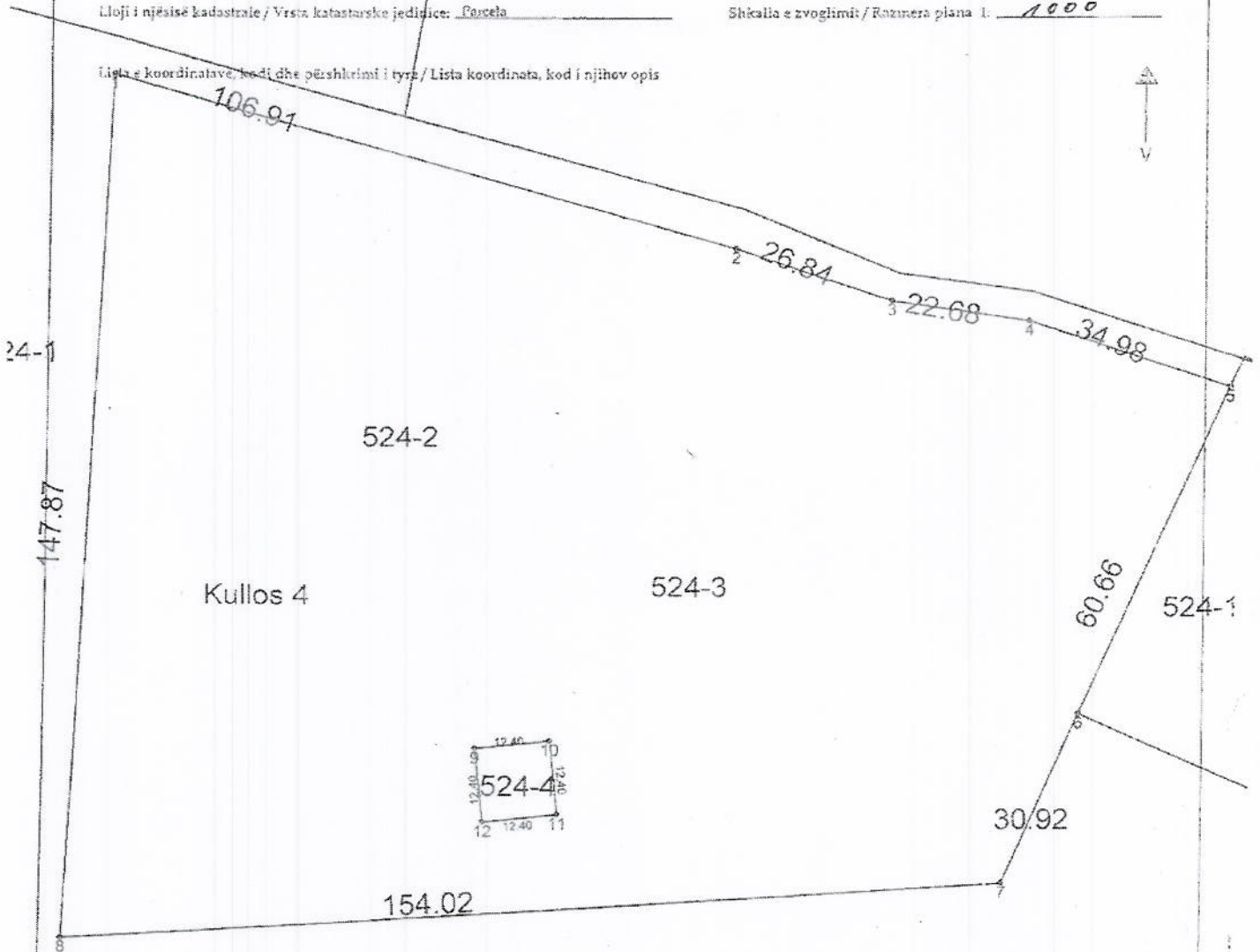
Ministria e Mjedisit dhe Planifikimit Hapësinor / Ministristvo Sredine i Prostornog Planiranja / Ministry of Environment and Spatial Planning  
 AGENCIA KADASTRALE E KOSOVES / KATASTARSKA AGENCIJA KOSOVA / KOSOVA CADASTRAL AGENCY

Zyra kadastrale komunale / Opštinska katastarska kancelarija: Rahovec - Orahovac Nr. i njësisë kadastrale / Br. katastarske jedinice: 524-2

Zona kadastrale / katastarska zona: Kushtë e Nodhe Namuri i lëndës / Broj predmeta: \_\_\_\_\_

Lloji i njësisë kadastrale / Vrsta katastarske jedinice: Parcela Shkalla e zvoglimit / Razmera plana 1: 1000

Lista e koordinatave, kodit dhe përshkrimit i tyre / Lista koordinata, kod i njihov opis



524-1

Rilevoi / Snimio: Mirza Jusnupi  
(Emri dhe mbeturi i gjendjes / Ime i prezime godeta / konjucije)

Aprovoi / Usvojio: Sajid Sllata  
(Emri dhe mbeturi i përmirësimit / Ime i prezime shërbëtorit hej)

Nr. i licencës / Br. licence: \_\_\_\_\_

Emri / Potpis: SM

Nënshkrimi / Potpis: [Signature]

Dati i aprovimit / Datum usvajanja: 05.06.2018

Dana e rilevimit / Datum snimanja: 30.05.2018







Republika e Kosovës  
Republika Kosovo / Republic of Kosovo



Komuna Rahovec  
Opština Orahovac / Municipality Rahovec

Kuvendi Komunal – Skupština Opštine – Municipal Rahovec

-III- Nr. i prot. 1972 Me 28.06.2018  
Br. prot. Di.

RAHOVEC - ORAHOVAC

Duke u bazuar në nenin 12 nenin 17 nenin 24 dhe nenin 40 të Ligjit për Vetëqeverisjen Lokale të Republikës së Kosovës Nr. 03/L040, (Gazeta zyrtare e Republikës së Kosovës, 28/2008), nenin 9 paragrafi 1 pika 1, neni 40 paragrafi 2 pika 2.9 dhe neni 94, të Statutit të Komunës Nr. 1005 i datës 29.03.2017, propozimit të Kryetarit të Komunës me nr. protokolli 01/239/18, i dt. 07.06.2018, Kuvendi i Komunës në mbledhjen e mbajtur me dt. 28.06.2018 miraton këtë :

**V E N D I M**

**Shpallet me interes të përgjithshëm pjesën e parcelës P-71510056-00034-0, në fshatin Opterushë**

1. Aprovohet propozim i Kryetarit të Komunës nr. 01/239/18i dt. 07.06.2018, dhe Shpallet Interes i Përgjithshëm publikë pjesa e parcelës kadastrale me Nr. P-71510056-00034-0, në fshatin Opterushë, në sipërfaqe prej 6000 m2 ( gjashtë mijë metra katrorë), nga sipërfaqëja e përgjithshme prej 127.346 m2 (njëqind e njëzet e shtatë mijë e treqindë e katërdhjet e gjashtë metra katrorë).
2. Qëllimi i shpalljes së interesit të përgjithshëm në pjesën e parcelës P-71510056-00034-0 në sipërfaqe prej 6000 m2 të cekur në pikën 1 të këtij propozimi është: Ruajtja, rregullimi dhe mirëmbajtja e vendit të rënies së dëshmorëve të kombit Xhelal Hajda – Toni, Selajdin Mullabazi – Mici, Hamdi Hajrizi, Bektesh Haliti dhe Nezir Ymeri në fshatin Opterushë, dhe gjendet në vendin e quajtur CER-NAD ZABELJOM, me kulturë kullosë e klasit të 6-të, në sipërfaqe të përgjithëshme prej 127.346 m2, e që konsiston të jetë pasuri Shtetërore e Kosovës, KK. Rahovec, shfrytëzues Ekonomia e Pyjeve-Rahovec.
3. Autorizohet Kryetari i Komunës që komfor dispozitave ligjore në fuqi të ndërmerre të gjitha veprime të nevojshme për zbatimin e këtij vendimi.
4. Obligohet Drejtorja për Gjeodezi, Kadastër dhe Pronë në Komunën e Rahovecit që të bëjë parcelimin, skicimin në teren dhe regjistrimin e gjendjes në librat kadastral në emër të Komunës së Rahovecit.
5. Për zbatimin e këtij vendimit kujdeset Drejtorja për Gjeodezi Kadastër dhe Pronë.
6. Pas miratimit nga ana e Kuvendit të Komunës së Rahovecit, ky vendim hyn në fuqi 15 ditë pas dërgimit në autoritetin mbikëqyrës, MAPL-së dhe 7 ditë pas shpalljes publike në tabelën e shpalljeve ose Web – faqen zyrtare të Komunës.

**KUVENDI I KOMUNËS SË RAHOVECIT**

01 Nr. 1972  
Rahovec, 28.06.2018





Republika e Kosovës  
Republika Kosovo / Republic of Kosovo  
Komuna e Rahovecit  
Opština Orahovac/Municipality of Rahovec  
Kryetari i Komunës – Presednik Opštine – Municipal Mayor



Nr. i prot. 1972  
Br. prot. 1972  
Misi 28.06.2018  
Dt. 28.06.2018  
RAHOVEC - ORAHOVAC

Na osnovu člana 12. člana 17. člana 24. člana 40 Zakona za Lokalnu Samoupravu Kosova Br. 03/L-040, („Službeni list Republike Kosova“ Br.28/15, jun 2018), člana 9. stav 1. tačka 1, i člana 40. stav 2. tačka 2.9, člana 94. Statuta Opštine Orahovac Br. 1005 od 29.03.2017. godine, Predloga Predsednika Opštine br. Protokola 01/239/18 od 07.06.2018, Skupština Opštine na održanoj sednici 28.06.2018. godine, donosi:

### ODLUKU


#### Za objavu od opšteg interesa katarstarske parcele P-71510056-00034-0 u selo Opteruše

1. Usvaja se predlog Predsednika Opštine br. 01/239/18 od 07.06.2018 i objavljuje Opšti Javni Interesa deo katastarske parcele P-71510056-00034-0 u selo Opteruše, u površini od 6000m<sup>2</sup> (šest hiljada kvadratnih metara) koje se oduzima od ukupne površine od 127.346m<sup>2</sup> (sto dvadeset i sedam hiljada i trista četrdeset i šest kvadratnih metara).
2. Cilj objave opšteg interesa dela parcele P-71510056-00034-0 u površini od 6000m<sup>2</sup> navedeno u 1. tački ovog predloga je: „Očuvanje, regulisanje i održavanje mesta pogibije palih nacionalnih boraca Xhelal Hajda – Toni, Selajdin Mullabazi – Mici, Hamdi Hajrizi, Bektesh Haliti i Nezir Ymeri“, iznad sela Opteruše, i nalazi se na zvanom mestu CER-NAD ZABELJOM, kulture pašnjak 6. Klase, ukupne površine od 127.346m<sup>2</sup>, koje se vodi u ime Državne Imovine Kosova, S.O Orahovac, korisnik Privreda Šumarstva - Orahovac.
3. Ovlašćuje se Predsednik Opštine da u skladu sa zakonskim odredbama na snagu preduzme sve potrebne delatnosti u cilju sprovođenja ove odluke.
4. Obavezuje se Odeljenje za Geodeziju, Katastar i Imovinu Opštine Orahovac da izvrši parcelizaciju, skicu terena i upiše stanje na katastarsku knjiju u ime Opštine Orahovac
5. Za sprovođenje ove odluke stara će se Odeljenje za Geodeziju, Katastar i Imovinu.
6. Nakon usvajanja od strane Skupštine Opštine Orahovac, ova odluka stupa na snagu 15. dana nakon dostave pri nadzornom organu M.A.L.S, i 7. dana nakon javne objave na oglasnoj tabli ili zvaničnoj internet stranici Opštine.

SKUPŠTINA OPŠTINE ORAHOVAC

01 Br. 1972  
Orahovac, 28.06.2018

Afrim Ajdžić  
Predsedavajući Skupštine



**ORGANIZATA E VETERANËVE TË LUFTËS  
TË USHTRISË ÇLIRIMTARE TË KOSOVËS  
RAHOVEC**



Më: 29.05.2018

Nr. prot. 066/18

REPUBLICA E KOSOVES  
REPUBLIKA KOSOVA  
KOMUNA E RAHOVECI - OPSTINA DRAHOVAC  
Drejtoria për Administratë të përgjithshme  
Odeljenje za Opštu Upravu

III- Nr. i prot. 597 Më 29.05.2018  
Br. prot. 066/18 Di  
RAHOVEC - DRAHOVAC

**I dedikohet: Kryetarit të komunës së Rahovecit z. Smajl Latifi**  
Drejtorisë për xheodezi, kadastrë dhe pronë

**Lënda: Kërkesë**

Kerkojmë nga institucionet e lertëpërmendura që të fillojnë procedurën në lidhje me inqizimin dhe identifikimin e pronave në vendërenjët e deshmoreve, ku janë të ngritur lapidaret.

Që mundësisht të shpallen me interes të veqantë të zonave të lartëcekura në nivel të komunes së Rahovecit.

Me respekt OVL e UÇK-së dega Rahovec.

Punuar në dy kopje:  
1x1. Kryetarit të Komunës së Rahovecit dhe  
Drejtorisë për xheodezi, kadastrë dhe  
pronë

1x1. Arkivit të OVL UÇK-së dega Rahovec.

Kryetari i OVL-UÇK- së dega Rahovec

V. Bërishta  
VAJDIN BËRISHA





Republika e Kosovës  
Republic of Kosovo  
Qeveria - Vlada - Government

MINISTRIA E MIEDISIT DHE PLANIFIKIMIT HAPËSIGNOR / MINISTARSTVO SHEDINE I PROSTORNOG PLANIRANJA / MINISTRY OF ENVIRONMENT AND SPATIAL PLANNING  
AGJENCIA KADASTRALE E KOSOVES / KATASTARSKA AGJENCIA KOSOVA / KOSOVO CADASTRAL AGENCY


### CERTIFIKATË / CERTIFIKAT / CERTIFICATE

NJËSIA KADASTRALE / KATASTARSKA JEDINICA / CADASTRAL UNIT : P-71510056-00034-0

Nimri i lëndës / Broj Predmet / Case Referent Number: 60-2018  
Data dhe koha e feshimit / Datum i vreme izdavanja / Date and time of submission: 05.06.2018 . 14:20  
Komuna / Opština / Municipality: Rahovec / Orahovac / Rahovec  
Zona kadastrale / Katastarska Zona / Cadastral Zone: OPTERUSHE / OPTERUSA / OPTERUSHE  
Zyra Kadastrale Komune / Opštinska Katastarska Kancelarija / Municipal Cadastral Office: Rahovec / Orahovac / Rahovec

#### A. TË DHËNAT PËR NJËSINË KADASTRALE / PODACI O KATASTARSKOJ JEDINICI / CADASTRAL UNIT DATA

Nomri i njësise kadastrale Broj katastarske jedinice Cad. Unit No.	Lloji i njësise Vrsta jedinice Unit Type	Lloji i pronës Vrsta imovine Property Type	Zona URS G/S URS	Sipërfaqja Površina Area (m <sup>2</sup> )	Pershkrim Opis Description	Krijuar në datën Uradjeno na dan Created On	Azhuruar Azurno Updated
P-71510056-00034-0	PARCELE / PARCEL	Prete shoqërore / Društvena Imovina / Socially owned Land		127346			



#### A.1 ADRESA E NJËSISË KADASTRALE / ADRESA KATASTARSKE JEDINICE / CADASTRAL UNIT ADDRESS

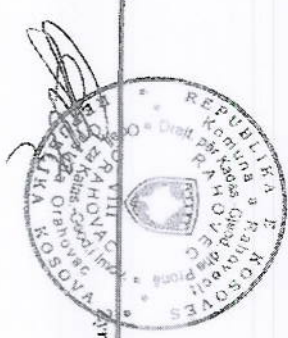
Vendbanimi - adresa Prebivalište - adresa Resident - address	Kodi Postal Poštanski kod Postal Code	Hollësitë e adresës Pojednostni adresa Address Details	Krijuar në datën Uradjeno na dan Created On	Azhuruar Azurno Updated
CFR-NAD ZABELJOM/CFR-NAD ZABELJOM/CFR-NAD ZABELJOM		CFR-NAD ZABELJOM		

**A.2 LLOJI I SHFRYTËZIMIT / VRSTA KORISCENJA / TYPE OF USE**

Nomri i bllojit / Parcel Number	Lloji i shfrytëzimit të parces / Vrsta korisçenja e parces / Parcel Type Of Use	Shfrytëzimi aktual i parces / Tremeniso korisçenja e parces / Parcel Current Use	Kualiteti i klases / Kvaliteti i klases / Quality Class	Sipërfaqja (m <sup>2</sup> ) / Përshirja (m <sup>2</sup> ) / Area (m <sup>2</sup> )
1	Bujqësi/Pollëgjorëdhori/Agriculture	Kullisat/Pashjari/pasture	Kullisat E Klases 6/Pashjari 6 Klases/Class Pasture	127346

**B. PRONARI/POSEDUESI - VLASNIK/DRZALAC - OWNER/POSSESSOR**

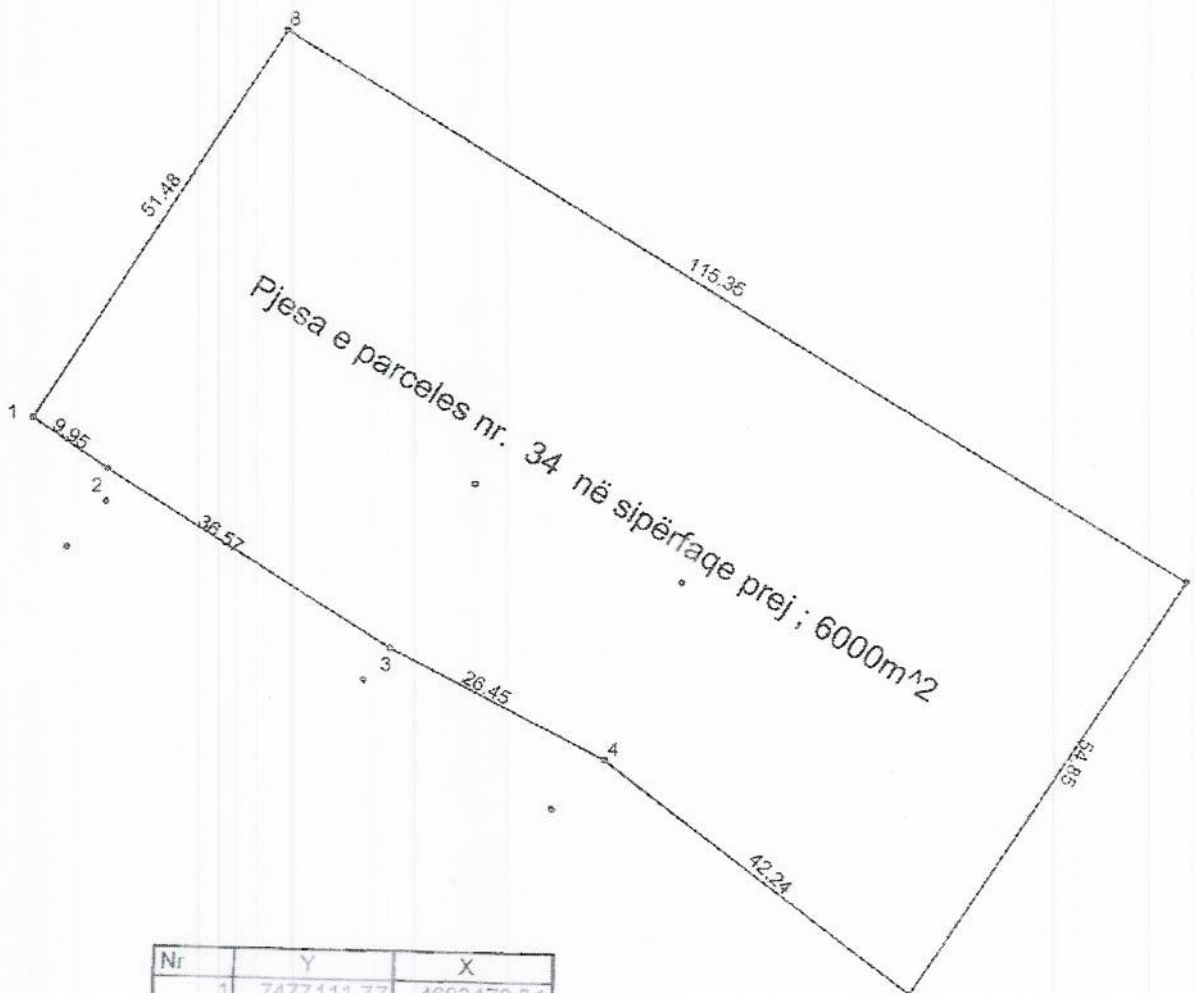
Titulli i drejtësisë / Prava Rights	Emri i parës / Ime Name	Nr. i personit / Identifikimi / ID. No.	Vendbanimi / Prebivaliste / Resident	Kodi postar / Postanski kod / Postal code	Hollësi i adresës / Pobjednostni adresë / Address details	Pjesa e pronës / Djeo imovine / Share quota	Përshkrimi / Opis / Description	Azburimi / Azurranje / Uplatid
Posedim individual / Individuale Dyrzvinja / single possessor	PASURI SHPETJE KOSOVA K.K. RAHOVEC SHFRY.E.K.E.PY. RAHOVEC	KC11D1513997	RAHOVEC / ORAHOVAC / RAHOVEC /		NEMANJES 6	1/1		



# Skia e terrenit


Z.K. Apterushë

P/1:750



Nr	Y	X
1	7477111.77	4693170.31
2	7477120.02	4693164.75
3	7477151.09	4693145.47
5	7477174.60	4693133.36
6	7477208.25	4693107.82
7	7477236.85	4693154.62
8	7477138.21	4693214.47

Rahovec me 6.05.2018



Miftar Krasniqi gjeom.



Republika e Kosovës  
Republika Kosovo / Republic of Kosovo  
**Kuvendi i Komunës Rahovec**

Opština Skupština Rahovec / Municipality of Rahovec

REPUBLIKA E KOSOVËS  
REPUBLIC OF KOSOVO  
KOMUNA E RAHOVECIT / MUNICIPALITY OF RAHOVEC  
Drejtoria për Administratë dhe përgjithësisht  
Odhënjë za Opštu Upravu

-III- Nr. i prot. 1973 Më 28.06.2018  
Br. prot. Di 28.06.2018  
RAHOVEC - ORAHOVAC

Në mbështetje të nenit 12, shkronja (d), neneve 17, 34 dhe 40 të Ligjit për Vetëqeverisje Lokale të Kosovës Nr.03/L-040, ("Gazeta zyrtare e Republikës së Kosovës" Nr.28/15,qershor 2008), neneve 2, 3, 4 dhe 5 të Rregullores për Organizimin dhe Bashkëpunimin e Komunës me Fshatrat, Vendbanimet dhe Lagjet Urbane në Territorin e Komunës së Rahovecit 01 Nr.3323 të datës 28.08.2014, Kuvendi i Komunës së Rahovecit në mbledhjen e mbajtur me datë 28.06.2018 merr këtë:

**V E N D I M**

**Për emërimin e Komisionit për udhëheqjen dhe koordinimin e punës në terren për zgjedhjen e këshillave lokale në Komunën e Rahovecit**

1. Emërohet Komisioni për udhëheqjen dhe koordinimin e punës në terren për zgjedhjen e këshillave lokale në fshatra dhe lagje urbane në Komunën e Rahovecit, në këtë përbërje.
  - 1.1. Rexhep Oruçi, anëtar/e i Kuvendit të Komunës, nga radhët e PDK-së
  - 1.2. Afrim Berisha, anëtar/e i Kuvendit të Komunës, nga radhët e AAK-së
  - 1.3. Faton Ramadani, anëtar/e i Kuvendit të Komunës, nga radhët e LDK-së
  - 1.4. Saranda Sallteku, anëtar/e nga ekzekutivi i Komunës,
  - 1.5. Përparim Krasnqi, anëtar/e nga ekzekutivi i Komunës,
  - 1.6. Adnan Rexha, anëtar/e nga shoqëria civile, SHL- Kosova
  - 1.7. Përfaqësues nga fshati, vendbanimi apo lagjes urbane në qytet.
2. Kryesuesi i Komisionit zgjidhet nga vetë anëtarët e Komisionit.
3. Komisioni i emëruar është përgjegjës për caktimin e periudhës kohore për mbajtjen e tubimeve të qytetarëve për zgjedhjen e anëtarëve të këshillave lokale dhe kryetarëve të këshillave lokal të fshatrave dhe lagjeve urbane.
4. Komisioni i emëruar dhe përfaqësuesit e fshatrave dhe lagjeve urbane bashkëpunojnë që të organizojnë zgjedhjen e anëtarëve dhe kryetarëve të këshillave lokale.
5. Komisioni ka për detyrë që përmes zyrës për informim, t'i informoj qytetarët për rendin e ditës, datën, kohën dhe vendin e mbajtjes së tubimit me qytetarë, përmes mjeteve të informimit, ueb-faqës dhe shpalljeve publike në secilin fshat dhe lagjet e qytetit të Rahovecit, 15 ditë para mbajtjes së tubimit të qytetarëve për zgjedhjen e kryetarëve dhe këshillave lokale në fshatra dhe qytet.
6. Komisioni ka për detyrë të mbaj procesverbal për çdo tubim, konform nenit 7 të Rregullores për Organizimin dhe Bashkëpunimin e Komunës me Fshatrat, Vendbanimet dhe Lagjet Urbane në Territorin e Komunës së Rahovecit 01 Nr.3323 të datës 28.08.2014.

7. Obligohet Komisioni që punët të kryej duke u mbështetur në Rregullores për Organizimin dhe Bashkëpunimin e Komunës me Fshatrat, Vendbanimet dhe Lagjet Urbane në Territorin e Komunës së Rahovecit 01 Nr.3323 të datës 28.08.2014
8. Pas miratimit nga Kuvendi i Komunës së Rahovecit, ky vendim hyn në fuqi 15 ditë pas dërgimit në autoritetin mbikëqyrës, MAPL-së, dhe 7 ditë pas shpalljes publike në ueb-faqen e Komunës.

**KUVENDI I KOMUNËS NË RAHOVEC**

**01-Nr. 1973**  
**Rahovec, 28.06.2018**







Republika e Kosovës  
Republika Kosovo / Republic of Kosovo

Komuna e Rahovecit

Opština Orahovac / Municipality Orahovac

Kuvendi i Komunës Rahovec – Skupština Opštine Orahovac

REPUBLIKA E KOSOVES

REPUBLIKA KO

KOMUNA E RAHOVECIT

Drejtoria për Administratë të Përgjithshme

Odrejshnja za Opštju Upravu

-III- Nr. i prot. 1973 Mb. 28.06.2018  
Br. prot. Dt. 28.06.2018  
RAHOVEC - ORAHOVAC


Na osnovu člana 12. slovo (d), člana 17. 34. i 40. Zakona za Lokalnu Samoupravu Kosova Br. 03/L-040 („Službeni list Republike Kosova“ Br.28/15, jun 2008), člana 2. 3. 4. i 5. Pravilnika za organizaciju i saradnju Opštine sa selima, nasejima i urbanih nasejima Opštine Orahovac 01 Br.3323 od 28.08.2014, Skupština Opštine Orahovac na održanoj sednici 28.06.2018. godine, donosi:

**ODLUKU**

**Za imenovanje Komisije za rukovođenje i koordinaciju rada na terenu za izbor lokalnih odbora Opštine Orahovac**

1. Formira se Komisija za rukovođenje i koordinaciju rada na terenu za izbor lokalnih odbora po selima i urbanim nasejima u Opštini Orahovac, u ovom sastavu:

- 1.1. Rexhep Oruqi, član Skupštine Opštine Orahovac,
- 1.2. Afrim Berisha, član Skupštine Opštine Orahovac
- 1.3. Faton Ramadani, član Skupštine Opštine Orahovac
- 1.4. Saranda Sallteku, član izvršne vlasti
- 1.5. Përparim Krasniqi, član izvršne vlasti
- 1.6. Adnan Rexha, član civilnog društva
- 1.7. Predstavnik sela, i urbanih nasejja grada Orahovac.



2. Predsedavajućeg Komisije će izabrati sami članovi Komisije.
3. Imenovana komisija je dužna da odredi vremenski period održavanja građanskih skupova za izbor članova lokalnih odbora i predsednika lokalnih odbora sela i urbanih nasejja.
4. Komisija i imenovani predstavnici sela i urbanih nasejja saraduju da bi organizovali izbor članova i predsednika lokalnih odbora.
5. Komisija je dužna da putem kancelarije za informisanje obavesti građane za dnevni red, dan, vreme i mesto održavanja građanskog skupa, putem informativnih sredstava, internet stranici i javnih oglasa u svako selo i nasejje grada Orahovac, 15. Dana pre održavanja građanskog skupa za izbor predsednika i lokalnih odbora sela i grada.

6. Komisija ima dužnost da vodi zapisnik za svaki skup, u skladu sa članom 7. Pravilnika za Organizaciju i Saradnju Opštine sa Selima, Naseljima i Urbanih Naselja na Teritoriji Opštine Orahovac 01 Br.3323 od 28.08.2014.
7. Obavezuje se komisija da svoje radove izvrši na osnovu Pravilnika za Organizaciju i Saradnju Opštine sa Selima, Naseljima i Urbanih Naselja na Teritoriji Opštine Orahovac 01 Br.3323 od 28.08.2014.
8. Nakon usvajanja od strane Skupštine Opštine Orahovac, ova odluka stupa na snagu 7. Dana nakon javne objave na internet stranici Opštine.

## SKUPŠTINA OPŠTINE ORAHOVAC

01-Br. 1973  
Orahovac, 28.06.2018



Afrim Dina

Predsedavajući Skupštine



Republika e Kosovës  
Republika Kosovo / Republic of Kosovo  
Kuvendi i Komunës Rahovec  
Opština Skupština Rahovac/Municipality of Rahovac



Nr. i prot. 1975 / Dt. 28.06.2018  
Br. prot. 1975 / Dt. 28.06.2018  
RAHOVEC - ORAHOVAC

Në bazë të nenit 12.1, nenit 14 pika 1, nenit 17 shkronja (c), nenit 58 shkronja (h) të Ligjit për Vetëqeverisje Lokale të Kosovës nr. 03/L-40, nenit 2, nenit 4, nenit 10 paragrafi 2 pika 2.4, nenit 40 paragrafi 2.11, neni 57 dhe neni 94 të Statutit të Komunës së Rahovecit, Nr. 1005 i datës. 29.03.2017, dhe propozimit të Kryetari i Komunës së Rahovecit nr.156 i dt.03.05.2017, Kuvendi i Komunës në mbledhjen e mbajtur me dt.28.06.2018 miraton këtë:

**V E N D I M**

**Për Shpalljen me interes të përgjithshëm publik parcelën P-71510057-02240-1.**

1. Aprovohet propozimi i Kryetarit të Komunës me Nr. 01/321/18 të datës 27.06.2018, për shpalljen me interes të përgjithshëm publik parcelën P-71510057-02240-1, në vendin e quajtur Shume – Kabilja-Glava në posedim të P.S.H.E. Kosovës. KK.RAHOVEC, shfrytëzues Ekonomia e Pyjeve Rahovec dhe nga sipërfaqja përgjithshme prej 7703600m<sup>2</sup> (shtatëqind e shtatëdhjetë hektar e tridhjetë e gjashtë ari), ndahen 7 ha (shtatë hektarë) për investime të përgjithshme publike.
2. Qëllimi i shpalljes së interesit të përgjithshëm është investimi i qëndrueshëm në interes të përgjithshëm publik për ndërtimin e stadiumit për futboll, fushë për hendboll, fushë për volejboll, tenis, dhe pjesë tjera për rekreacion në parcelën e cekur në pikën 1 të këtij propozimi.
3. Ngastra kadastrale e cekur në pikën 1 të këtij vendimi do ti jepet në shfrytëzim Drejtorisë për Kulturë, Rini dhe Sport në Komunën e Rahovecit në emër të interesit të përgjithshëm publik.
4. Autorizohet Kryetari i Komunës që pas plotfuqishmërisë së këtij vendimi të ndërmerr të gjitha veprimet e nevojshme tek organet kompetente: Qeveria e Republikës së Kosovës Agjencia Pyjore e Kosovës për realizimin e interesit të përgjithshëm publik.
5. Bartës për rregullimin e dokumentacionit teknik dhe regjistrimin e pronës në Librin kadastral do të jetë Drejtoria për Gjeodezi, Kadastër dhe Pronë në Komunën e Rahovecit.
6. Për zbatimin e këtij Propozimi do të kujdeset Drejtoria për Gjeodezi Kadastër dhe Pronë dhe Drejtoria Kulturë, Rini dhe Sport.
7. Pas miratimit nga Kuvendi i Komunës së Rahovecit, ky vendim hyn në fuqi 15 ditë pas dërgimit në autoritetin mbikëqyrës MAPL-së dhe pas shpalljes publike në ueb-faqen e Komunës.

KUVENDI I KOMUNËS NË RAHOVEC

01 Nr. 1975  
Rahovec, 28.06.2018

020-754  
Afrit Duga  
Kryesues i Kuvendit



Na osnovu člana 12.1 člana 14.1 člana 17. slovo (c) člana 58. slovo (h) Zakona za Lokalne Samouprave Kosova Br. 03/L-040, član 2. Člana 4. Člana 10 stav 2. Tačka 2.4, člana 40. Stav 2.11 člana 57. i člana 94. Statuta Opštine Orahovac Br.1005 od 29.03.2017, i predloga Predsednika Opštine Orahovac br. 156 od 03.05.2017. g, Skupština Opštine Orahovac na održanoj sednici 28.06.2018. godine, donosi:

### ODLUKA

#### Za objavu javnog interesa parcele P-71510057-02240-1

1. Ustavaja se predlog Predsednika Opštine za objavu javnog interesa parcele P-71510057-02240-1, na zvanom mestu Šume – Kobilja Glave, vlništvu D.I. KOSOVA, S.O. Orahovac, korisnik Privreda Šumarstva Orahovac i ukupne površine 7703600m<sup>2</sup> (sedamsto i sedamdeset hektara i šest ari) da se izdovji 7ha. (sedam hektara) za opšte javna ulaganja.
2. Cilj objave javnog interesa je trajno ulaganje opšteg interesa za izgradnju stadiona za fudbal, rukomet, odbojku, tenis i ostalih rekreativnih delatnosti na parceli navedenoj u 1. tački ove odluke.
3. Katastarska parcela navedena u I. ove Odluke će se dodeliti na korišćenje Odeljenju za Kulturu, Omladinu i Sport Opštine Orahovac.
4. Ovlašćuje se Predsednik Opštine da nakon usvajanja ove odluke preduzme sve potrebne delatnosti pri nadležnom organu: Vlade Republike Kosova, Agencije Šumarastva Kosova za realizaciju opšteg javnog interesa.
5. Nosilac za regulisanje tehničke dokumentacije i upis imovine na katastarsku Knjigu biće Odeljenje za Geodeziju, Katastar i Imovinu Opštine Orahovac.
6. Za sprovođenje ovog Predloga stara će se Odeljenje za Geodeziju, Katastar i Imovnu i Odeljenje za Kulturu, Omladinu i Sport.
7. Nakon usvajanja od Skupštine Opštine Orahovac, ova odluka stupa na snagu 15. dana nakon dostave pri nadzornome organu M.A.L.S i nakon javne objave na internet stranici Opštine.

SKUPŠTINA OPŠTINA ORAHOVAC

01-Br 1975  
Orahovac, 28.06.2018

Afrim Dževaj  
Predsedavajući Skupštine



Republika e Kosovës  
Republika Kosovo - Republic of Kosovo  
Qeveria - Vlada - Government

MINISTRIA E MJEDISIT DHE PLANIFIKIMIT / MINISTARSTVO SREDINE I PROSTORNOG PLANIRANJA / MINISTRY OF ENVIRONMENT AND SPATIAL PLANNING  
AGENCIJA KADASTRALE E KOSOVES / KATASTARSKA AGENCIJA KOSOVA / KOSOVO CADASTRAL AGENCY

### CERTIFIKATË / CERTIFIKAT / CERTIFICATE

NJËSIA KADASTRALE / KATASTARSKA JEDINICA / CADASTRAL UNIT : P-71510057-02240-1

Numri i lëndës / Broj Predmet / Case Referent Number:

08-942/03-0031121/18

Data dhe koha e kështimit / Datum i vreme izdavanja / Date and time of submission:

28.06.2018 - 08:55

Komuna / Opština / Municipality:

Rahovec / Orahovac / Rahovec

Zona kadastrale / Katastarska Zona / Cadastral Zone:

RAHOVEC / ORAHOVAC / RAHOVEC

Zyrtar Kadastrale Komunalne / Opštinska Katastarska Kancelarija / Municipal Cadastral Office: Rahovec / Orahovac / Rahovec

#### A. TË DHËNAT PËR NJËSINË KADASTRALE / PODACI O KATASTARSKOJ JEDINICI / CADASTRAL UNIT DATA

Numri i njësisë kadastrale Broj kadastrarske jedinice Cad. Unit. No.	Lloji i njësisë Vrsta jedinice Unit Type	Lloji i pronisë Vrsta imovine Property Type	Zona U/R GIS U/R	Sipërfaqja Površina Area (m <sup>2</sup> )	Përshkrimi Opis Description	Krijuar me datën Uradjeno na dan Created On	Azhuruar/ Azurirano/ Updated
P-71510057-02240-1	PARCELE/ PARCELA/ PARCEL	Pronë shtetërore / Društvena Imovina / Socially owned Land	Kurat	7703600	149/2006.rfp. nr.51-2007	18.04.2017	18.04.2017

#### A.1 ADRESA E NJËSISË KADASTRALE / ADRESA KATASTARSKE JEDINICE / CADASTRAL UNIT ADDRESS

Vendbanimi - adresa Prebivalište - adresa Resident - address	Kodi Postai Poštanski kod Postal Code	Hollësitë e adresës Pojednostavni adrese Address Details	Krijuar me datën Uradjeno na dan Created On	Azhuruar/ Azurirano/ Updated
SHËMË-KABILJA OLAVASHËMË-KABILJA GLAVASHËMË- KABILJA GLAVA		SHËMË-KABILJA GLAVA	18.04.2017	18.04.2017

A.2 LLOJTI SHRYTËZIMIT / VRSTA KORISCENJA / TYPE OF USE

Numeri Broj Number	Lloji i shrytëzimit të parcelës Vrsta koriscenja parcele Parcel Type Of Use	Shtytëzimi aktual i parcelës Trenutno koriscenje parcele Parcel Current Use	Kualiteti i klasisë Kovitet klase Quality Class	Sipërfaqja (m <sup>2</sup> ) Površina (m <sup>2</sup> ) Area
1	Pjorëshmësi/Forestry	Tokat Pjorëshmësi/Forest	Mal i Klasisë 5/Suma 5 Klase/5th Class Forest	7703600

B. PRONARI/POSEDUESI - VLASNIK/TRŽALAC - OWNER/POSSESSOR

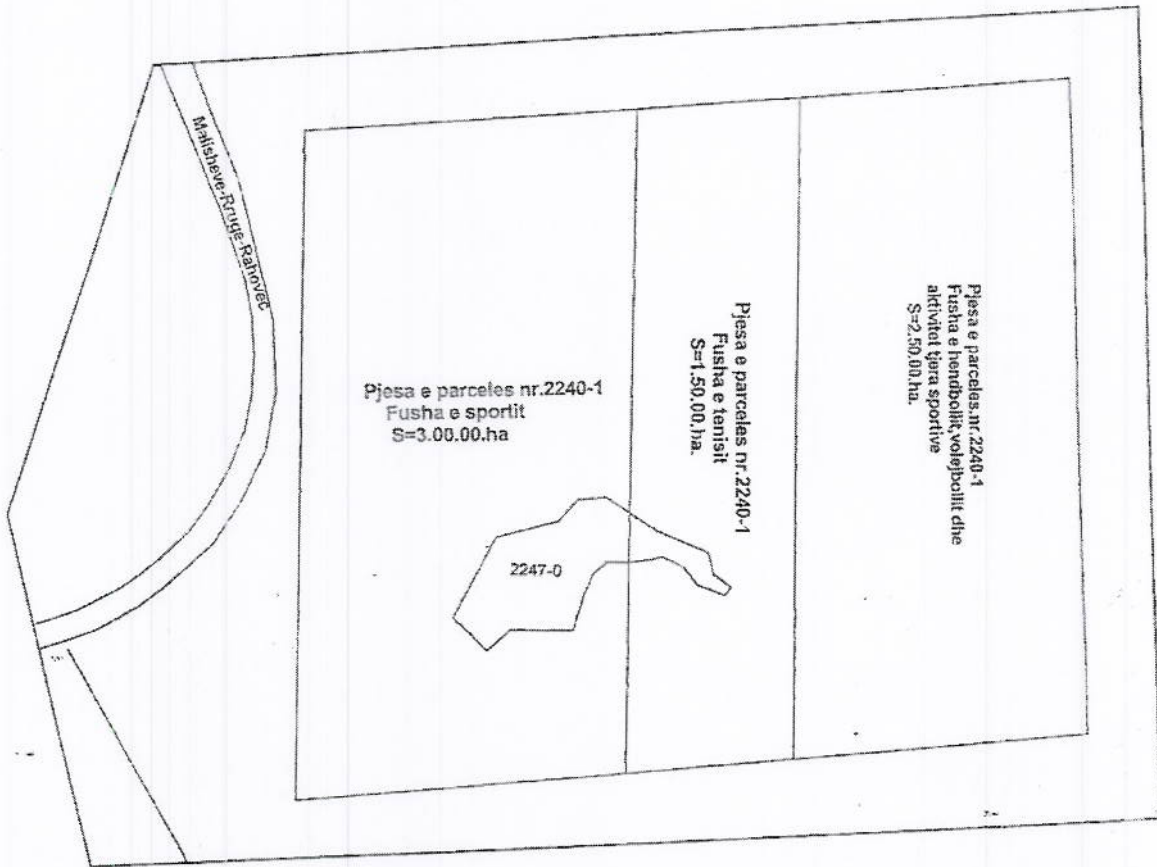
Te drejtat Prava Rights	Emri Ime Name	Nr. personal Licent broj ID. No.	Vendbanimi Prejvalutare Resident	Kodi postar Postanski kod Postal code	Hollësitë e adresës Pofidnositi adrese Address details	Pjesa e pronës Deo inovine Share quota	Pershkrimi Opis Description	Aktuaruar Ažurirano Updated
Poseidim individual / Individualna Druzina / single possessor	P.SHE KOSOVES K.K.RAHOVAC S.H.F.EK0.E PYL.RAHOVEC	KCID1511426	RAHOVEC/ ORAHOVAC/ RAHOVEC/			1/1	149/2006	18.04.2017



# Skice terrenit

z.k. Rahovec

P=1:2500



Rahovec,30.04.2018.



Sakip Sula



Republika e Kosovës / REPUBLIKA E KOSOVËS  
Republika Kosovo / Republic of Kosovo  
KOMUNË E RAHOVECIT - OPŠTINA RAHOVEC  
Opština Skupština Rahovec/Municipality of Rahovec



III. Nr. i prot. 1976 Më 28.06.2018  
Dt. prot. RAHOVEC - ORAHOVAC

Në bazë të nenit 12.1, nenit 14 pika 1, nenit 17 shkronja (c), nenit 58 shkronja (h) të Ligjit për Vetëqeverisje Lokale të Kosovës nr. 03/L-40, nenit 2, nenit 4, nenit 10 paragrafi 2 pika 2.4, nenit 40 paragrafi 2.11, neni 57 dhe neni 94 të Statutit të Komunës së Rahovecit, Nr. 1005 i datës. 29.03.2017, dhe propozimit të Kryetari i Komunës së Rahovecit nr.156 i dt.03.05.2017, Kuvendi i Komunës në mbledhjen e mbajtur me dt.28.06.2018 miraton këtë:

**VENDIM**

**Për Shpalljen me interes të përgjithshëm publik parcelën P-71510057-02247-0**

1. Apropohet propozimi i Kryetarit të Komunës me Nr. 01/320/18 të datës 27.06.2018, për shpalljen me interes të përgjithshëm publik parcelën P-71510057-02247-0, në vendin e quajtur Shume, në posedim të P.S.H.E. Kosovës. KK.RAHOVEC, në sipërfaqe të përgjithshme 2429<sup>m</sup>2 (dy mijë e katërqind e njëzet e nëntë metra katror) për investime të përgjithshme publike.
2. Qëllimi i shpalljes së interesit të përgjithshëm është investimi i qëndrueshëm në interes të përgjithshëm publik për ndërtimin e stadiumit për futboll, fushë për hendboll, fushë për volejball, tenis, dhe pjesë tjera për rekreacion në parcelën e cekur në pikën 1 të këtij vendimi.
3. Ngastra kadastrale e cekur në pikën 1 të këtij vendimi do të jepet në shfrytëzim Drejtorisë për Kulturë, Rini dhe Sport në Komunën e Rahovecit në emër të interesit të përgjithshëm publik.
4. Autorizohet Kryetari i Komunës që pas plotfuqishmërisë së këtij vendimi të ndërmerr të gjitha veprimet e nevojshme tek organet kompetente: Qeveria e Republikës së Kosovës Agjencia Pyjore e Kosovës për realizimin e interesit të përgjithshëm publik.
5. Bartës për rregullimin e dokumentacionit teknik dhe regjistrimin e pronës në Librin kadastral do të jetë Drejtoria për Gjeodezi, Kadastër dhe Pronë në Komunën e Rahovecit.
6. Për zbatimin e këtij Propozimi do të kujdeset Drejtoria për Gjeodezi Kadastër dhe Pronë dhe Drejtoria Kulturë, Rini dhe Sport.
7. Pas miratimit nga Kuvendi i Komunës së Rahovecit, ky vendim bën në fuqi 15 ditë pas dërgimit në autoritetin mbikëqyrës MAPL-së dhe pas shpalljes publike në ueb-faqen e Komunës.

KUVENDI I KOMUNËS NË RAHOVEC

01 Nr. 1976  
Rahovec, 28.06.2018







Republika e Kosovës  
Republika Kosovo / Republic of Kosovo



Komuna e Rahovecit  
Opština Orahovac/Municipality of Orahovac  
Kryetari i Komunës – Presednik Opštine – Municipal Mayor  
REPUBLICA E KOSOVË  
REPUBLIKA KOSOVA  
KOMUNA E ORAHOVACIT  
OPŠTINA ORAHOVAC  
Direktorja për Administratë të përgjithshme  
Odeljenja za Opšte Upravu

-III- Nr. I prot. 1976 Mb. 28.06.2018  
Br. prot. 1976 Dk. 28.06.2018  
RAHOVEC - ORAHOVAC

Na osnovu člana 12.1 člana 14.1 člana 17. slovo (c) člana 58. slovo (h) Zakona za Lokalne Samouprave Kosova Br. 03/L-040, član 2. Člana 4. Člana 10 stav 2. Tačka 2.4, člana 40. Stav 2.11 člana 57. i člana 94. Statuta Opštine Orahovac Br.1005 od 29.03.2017, i predloga Predsednika Opštine Orahovac br. 156 od 03.05.2017. g, Skupština Opštine Orahovac na održanoj sednici 28.06.2018. godine, donosi:

**ODLUKA**

**Za objavu javnog interesa parcele P-71510057-02247-0**

1. Usavaja se predlog Predsednika Opštine za objavu javnog interesa parcele P-71510057-02247-0, na zvanom mestu Šume, vlništvu D.I. KOSOVA, S.O. Orahovac, ukupne površine 2429m<sup>2</sup> (dve hiljade i četrsto i dvadeset devet kvadratnih metara) za opšte javna ulaganja.
2. Cilj objave javnog interesa je trajno ulaganje opšteg interesa za izgradnju stadiona za fudbal, rukomet, odbojku, tenis i ostalih rekreativnih delatnosti na parceli navedenoj u 1. tački ove odluke.
3. Katastarska parcela navedena u I. ove Odluke će se dodeliti na korišćenje Odeljenju za Kulturu, Omladinu i Sport Opštine Orahovac.
4. Ovlašćuje se Predsednik Opštine da nakon usvajanja ove odluke preduzme sve potrebne delatnosti pri nadležnom organu: Vlade Republike Kosova, Agencije Šumarastva Kosova za realizaciju opšteg javnog interesa.
5. Nosilac za regulisanje tehničke dokumentacije i upis imovine na katastarsku Knjigu biće Odeljenje za Geodeziju, Katastar i Imovinu Opštine Orahovac.
6. Za sprovođenje ovog Predloga stara će se Odeljenje za Geodeziju, Katastar i Imovnu i Odeljenje za Kulturu, Omladinu i Sport.
7. Nakon usvajanja od Skupštine Opštine Orahovac, ova odluka stupa na snagu 15. dana nakon dostave pri nadzornome organu M.A.L.S i nakon javne objave na internet stranici Opštine.

SKUPŠTINA OPŠTINA ORAHOVAC 28.06.2018

01 Br. 1976  
Orahovac, 28.06.2018

VI - 020 - 759  
Afrim Dina  
Predsedavajući Skupštine



Republika e Kosovës  
Republica Kosovo-Republic of Kosovo  
Qeveria - Vlada - Government

MINISTRIA E MJEDISIT DHE PLANIFIKIMIT HAPËSINOR /MINISTARSTVO SRBDINE I PROSTORNOG PLANIRANJA/MINISTRY OF ENVIRONMENT AND SPATIAL PLANNING  
AGJENCIA KADASTRALE E KOSOVES / KATASTARSKA AGENCIJA KOSOVA / KOSOVO CADASTRAL AGENCY

CERTIFIKATË / CERTIFIKAT / CERTIFICATE

NJËSIA KADASTRALE / KATASTARSKA JEDINICA / CADASTRAL UNIT : P-71510057-02247-0

Numri i lëndës / Broj Predmet / Case Reference Number: 08-942/03-0031121/18  
Data dhe koha e lëshimit / Datumi i vreme izdavanja / Date and time of submission: 28.06.2018 - 08:55  
Komuna / Opština / Municipality: Rahovec / Orahovac / Rahovec  
Zona kadastrale / Katastarska Zona / Cadastral Zone: RAHOVAC / ORAHOVAC / RAHOVAC  
Zyra kadastrale Komunale / Opštinska Katastarska Kancelarija / Municipal Cadastral Office: Rahovec / Orahovac / Rahovec

A. TË DHËNAT PËR NJËSINË KADASTRALE / PODACI O KATASTARSKOJ JEDINICI / CADASTRAL UNIT DATA

Numri i njësisë kadastrale Broj katastarske jedinice Cad. Unit. No.	Lloji i njësisë Vrsta Jedinice Unit Type	Lloji i pronës Vrsta Imovine Property Type	Zona U/R GIS U/R	Sipërfaqja Površina Area (m <sup>2</sup> )	Përkthim Opis Description	Krijuar më datën Urađeno na dan Created On	Azhuruar Ažurirano Updated
P-71510057-02247-0	PARCELE / PARCELA / PARCEL	Prone shoqërore / Društvena Imovina / Socially owned Land	Rural	2429			

SHUME-SHUME-SHUME-

A.1 ADRESA E NJËSISË KADASTRALE / ADRESA KATASTARSKE JEDINICE /CADASTRAL UNIT ADDRESS

Vendbanimi - adresa Prebivalište - adresa Resident - address	Kodi Postel Poštanski Kod Postal Code	Hollësihtë e adresës Pojednostni adrese Address Details	Krijuar më datën Urađeno na dan Created On	Azhuruar Ažurirano Updated
SHUME-SHUME-SHUME-		SHUME-		




**A2.11.011 SHPRYTËZIMIT / VRSTA KORISCENJA / TYPE OF USE**

Numri Broj Number	Lloji i shprytëzimit të parcelës Vrsta korisçenja parcelë Parcel Type Of Use	Shprytëzimi aktual i parcelës Trenutno korisçenje parcelë Parcel Current Use	Kualiteti i klasës Kvaliteti i klase Quality Class	Superfaqja (m <sup>2</sup> ) Površina (m <sup>2</sup> ) Area (m <sup>2</sup> )
1	Bujëqesori/Poljoprivredno/Agriculture	Arat/Nivje/Arable	Arë E Klasës 7/Nivja 7 Klase/7th Class Arable Land	2429

**B. PRONARI/POSEDEUESI - VLASNIK/DRŽALAC - OWNER/POSSESSOR**

Te drejtat Prava Rights	Emri Ime Name	Nr. personal Licencë orig ID. No.	Vendbanimi Prebivaliste Resident	Kodi postar Postanski kod Postal code	Hafëzë e adresës Profektoarë adresë Address details	Pjesë e pronës Drejtuesi i qasës Share quota	Pershkruajt Opis Description	Aktuar Akturano Updated
Poseidim individual / Individualna Drzavina / single possessor	P.S.H.E KOSOV.K.K.RAHOVEC	KCID150327	RAHOVEC / ORAIHOVAC / RAHOVEC /			1/1		





Republika e Kosovës

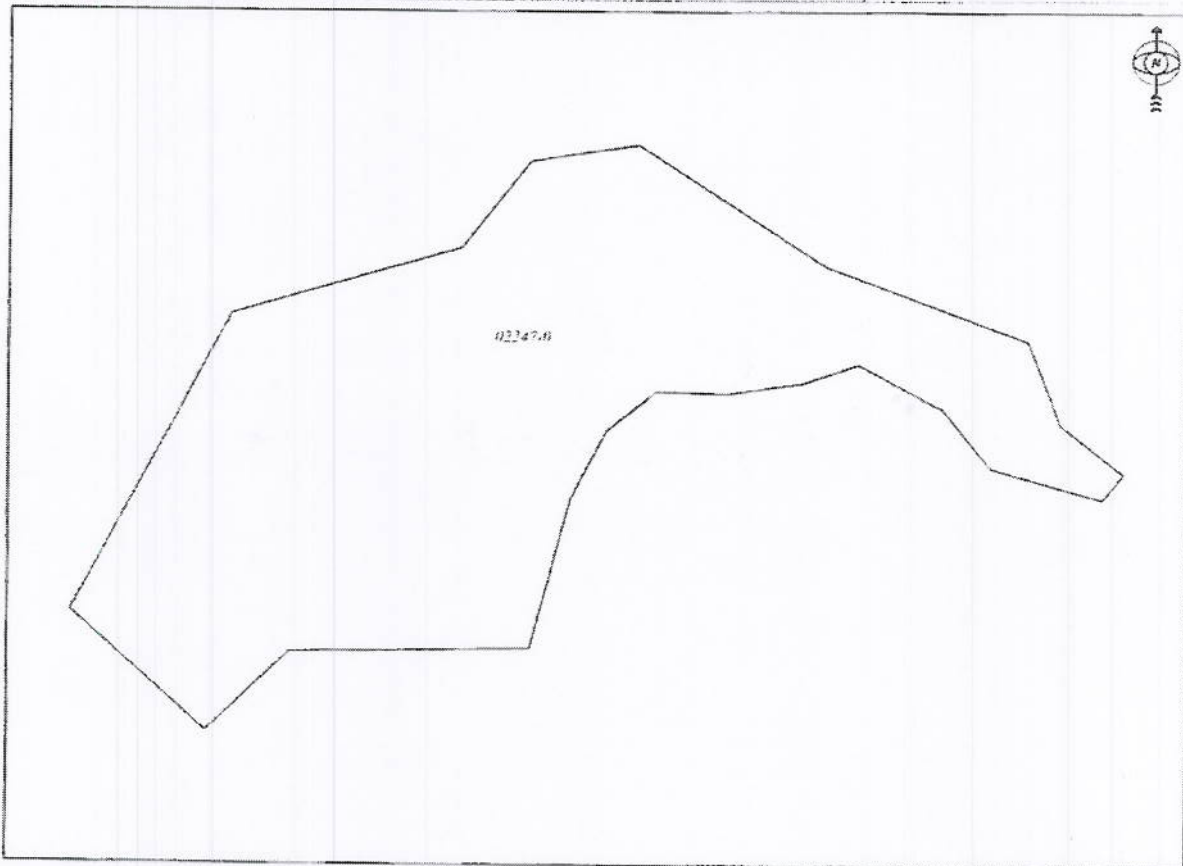
Republika Kosova-Republic of Kosovo  
Qeveria -Vlada-Government

Ministria e Mjedisit dhe Planifikimit Hapësinor /Ministarstvo Sredine i Prostornog Planiranja/Ministry of Environment and Spatial Planning  
AGJENCIA KADASTRALE E KOSOVËS/ KATASTARSKA AGENCIJA KOSOVA/ KOSOVA CADASTRAL AGENCY

KOPJA E PLANIT / KOPIJA PLANA / COPY PLAN

Zyra Kadastrale Komunale/ Opštinska Katastarska Kancelarija /Municipal Cadastral Office : RAHOVEC  
Zona Kadastrale / Katastarska Zona / Cadastral Zone: Rahovec

Njësia/Jedinica/Unit	Tipi/Vrsta/Type	Sipërfaqja/Površina/Area m2
P-71510057-02247-0	Parcelë / Parcela / Parcel	2429,0



Shkalla/Razmera/Scale: 1:613

Punoi/Obradio/Created:

Data/ Data/Date: 28.03.2018

Koha/ Vreme/ Time: 09.08:17

Nënshkrimi/Potpis/Siganture:

Shënim/Belaška/Note:



Aprovoi/Usvojio/Aproved: Dregtori/Direktor/Director

Nënshkrimi/Potpis/Siganture: