



**Republika e Kosovës**  
**Republika Kosovo - Republic of Kosovo**  
**Qeveria - Vlada - Government**  
 Ministria e Administrimit të Pushtetit Lokal  
 Ministarstvo Administracije Lokalne Samouprave  
 Ministry of Local Government Administration

<b>Për :</b>	<b>Shaban Shabani</b> , Kryetar i Komunës së Dragashit <b>Betim Merdiu</b> , Kryesues i Kuvendit të Komunës së Dragashit	
<b>Cc:</b>	Njesisë për Administrimin e Dokumenteve në MAPL Njesisë për administrimin e Dokumenteve në Komunë	
<b>Përmes:</b>	<b>Ivan Todosijević</b> , Ministër i MAPL-së <b>Rozafa Ukimeraj</b> , Sekretare e Përgjithshme e MAPL-së	
<b>Nga:</b>	<b>Shkelqim Jakupi</b> , Udhëheqës i Departamentit Ligjor dhe Monitorim të Komunave MAPL	Data:06.07.2018
<b>Lënda:</b>	Konfirmim i ligjshmërisë së Aktit të Komunës së Dragashit	Nr. 020-786
<b>Lloji i aktit:</b>	Vendim	

I nderuar Kryetar,  
I nderuar Kryesues,

Në pajtim me Rregulloren e Qeverisë së Republikës së Kosovës Nr. 01/2016 për Shqyrtimin Administrativ të Akteve të Komunave, e në bazë të kompetencave ligjore të ministrisë të përcaktuara me ligjet bazike dhe Rregulloren e Qeverisë Nr. 02/2011 për Fushat dhe Përgjegjësitë Administrative të Zyrës së Kryeministrit dhe Ministrive, Departamenti Ligjor dhe Monitorim të Komunave i Ministrisë së Administrimit të Pushtetit Lokal ka pranuar për shqyrtim të detyrueshëm të ligjshmërisë ashtu siç parashihet me nenin 81 të Ligjit Nr. 03/L-040 Për Vetëqeverisje Lokale aktin komunal në vijim:

Vendim Nr. 060/01- 13199/2 paraparak për dhënien në Shfrytëzim të Pronës së Paluajtshme të Komunës së Dragashit
I miratuar më datë: 28.06.2018
I parashtruar për shqyrtim në MAPL më datë:05.07.2018

Ministria e Administrimit të Pushtetit Lokal pas shqyrtimit të përmbajtjes së aktit të komunës si më sipër, vlerëson se akti i komunës në aspektin procedural **është në pajtim me dispozitat e legjislacionit në fuqi** dhe si i tillë mund të prodhojë efekte juridike. Ministria e Administrimit të Pushtetit Lokal mbetet në dispozicion të komunës për çfarëdo sqarimi të mëtejshëm në lidhje me këtë vlerësim.





Republika e Kosovës

Republika Kosovo/Republic of Kosovo

Komuna Dragash/ Opština Dragaš/ Dragas Municipality

Kuvendi Komunal

01. Nr.060/01-13199/2

Dt. 28.06.2018

Dragash

Në bazë të nenit 12, paragrafi 12.2 *pika d)* dhe nenit 14, paragrafi 4 të Ligjit nr.03 L-040 për Vetëqeverisje Lokale ("Gazeta Zyrtare e Republikës së Kosovës" nr.28, qershor 2008), nenit 7, paragrafi 3 të Ligjit 04/L-144 për Dhënie në shfrytëzim dhe Këmbim të Pronës Komunale ("Gazeta Zyrtare e Republikës së Kosovës" nr.35-17 dhjetor 2012), nenit 5 të Rregullores QRK 23-2013, për përcaktimin e procedurave të dhënies në shfrytëzim dhe këmbim të pronës së paluajtshme të Komunës dhe nenit 32, paragrafi 32.2 i Statutit të Komunës së Dragashit 01/Nr.06-1071/1 dt. 1.09.2008, pas shqyrtimit të Propozimit të Kryetarit të Komunës, Kuvendi Komunal i Dragashit, në seancën e dt.28.06.2018, miraton këtë:

#### V E N D I M


#### PËR DHËNIEN PARAPRAKË NË SHFRYTËZIM AFATSHKURTËR TË PRONËS NË PRONËSI KOMUNALE

- I. **MIRATOHET** Propozimi i Kryetarit të Komunës së Dragashit për dhënie në shfrytëzim afatshkurtër prej 5 viteve të pronës dhe lokaleve në pronësi të Komunës që gjenden në parcelat kadastrale:
  - I.1. Në pronësi të Komunës parcela kadastrale P-70604014-009005-1 ZK Dragash Treguri gjelbër dhe ngastrave kad. 878-0, 881-0, 882-0, 883-0, 884-0, 886-0.
  - I.2. Në pronësi të Komunës parcela kadastrale P-70604014-00782-0 ZK Dragash Auto parkingu te Posta dhe Grykata.
  - I.3. Në pronësi të Komunës parcela kadastrale P-70601014-00781-0, ZK Dragash Tokali nr. 1 (afër postës) "Teneçit".
  - I.4. Në pronësi të Komunës parcela kadastrale P-70604014-00771-0 ZK Dragash Buleia në shtëpinë e kulturës.
- II. Qëllimi i dhënies në shfrytëzim të pronës së paluajtshme të Komunës të cëluar në pikën I të këtij vendimi, është miratja dhe mirëja e merës së pronës publike komunale, si dhe miratja e tyreave vetanake.

- III. Për shkak të natyrës së objekteve dhe banuesve të cekura në pikën **1.3 dhe 1.4**, në këto lokale nuk mund të vendoset skara.
- IV. Procedura për dhënie e pronës së paluajtshme në pronësi të Komunës në shfrytëzim afatshkurtër realizohet përmes Ankandit Publik, që e zbaton Zyra e Prokurimit në bashkëpunim me Komisionin Komunal për Vlerësim të Pronës Komunale.
- V. Të drejtat dhe përgjegjësitë e Komunës me shfrytëzuesit e pronës Komunale do të rregullohen me Kontratë të veçantë, të nënshkruar nga Kryetari i Komunës.
- VI. Për zbatimin e këtij Vendimi kujdeset Komisioni vlerësues për dhënie e pronës së paluajtshme të Komunës, Kryetari i Komunës, organi kompetentë për pronë dhe organi kompetentë për regjistrimin e pronës së paluajtshme.
- VII. Vendimi hyn në fuqi 15 ditë pas regjistrimit në protokollin e MAPL-së për vlerësim të ligjshmërisë, si 7 ditë pas publikimit në web-faqen e Komunës

*I dërgohet:*

- Ministrisë së Administrimit të Pushtetit Lokal (Zyrës Ligjore) – Prishtinë,
- Zyrës Prokurimit – Dragash,
- Drejtoratit për Ekonomi, Financa e Zhvillim të Komunës – Dragash dhe
- Arkivit

**KRYESUESI I KUVENDIT**  
  
 Besim Merditi

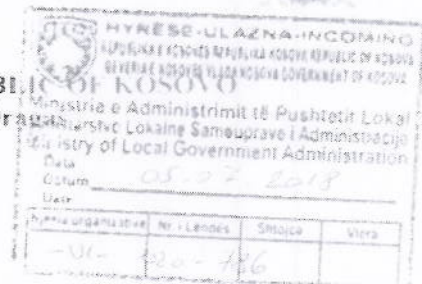


REPUBLIKA E KOSOVËS - REPUBLIKA KOSOVO - REPUBLIC OF KOSOVO  
Kuvendi Komunal Dragash - Skupština Opštine Dragash

01 Br.060/01-13199/2

Datum: 28.06.2018

Dragaç



Na osnovu člana 12, paragraf 12.2 tačka d, člana 14, paragraf 1, Zakona o Lokalnoj Samoupravi (03.1-040) (Službene novine RKS-a, br.28, jun 2008) člana 7, PARAGRAF 3 Zakona 04 L-144 o Davanju na korišćenje i zamenu opštinske imovine (Službene novine RKS-a, br.35-17, 12 2012) člana 5 Pravilnika QRK 23/2013 O Određivanju procedura o Davanju na korišćenje i zamenu opštinske imovine, člana 32 paragraf 32.2 Statuta opštine Dragash br.06-103 I od dana 11/09/2008, Skupština opštine Dragash na predlog Predsednika opštine na sednici održanoj dana 28.06.2018 Usvaja se:

### ODLUKA

#### O DAVANJU NA KRATKOROČNO KORISCENJE IMOVINU U OPŠTINSKOM VLASNISTVI

- I. **Usvaja se** Odluka na Predlog predsednika opštine Dragash o davanju na kratkoročno korišćenje od 5 godina imovinu i lokale u vlasništvu opštine koji se nalaze na sledećim katastarskim parcelama:
  - I.1 U vlasništvu opštine katastarska parcela P-70604014-009605-1 KZ Dragash Zelena pijaca i parcele 878-0, 881-0, 882-0, 883-0, 884-0, 886-0.
  - I.2 U vlasništvu opštine katastarska parcela P-70604014-00782-0 KZ Dragash Auto parking kod Poste i Suda.
  - I.3 U vlasništvu opštine katastarska parcela P-70601014-00781-0 KZ Dragash lokal pored Poste "Venezia".
  - I.4 U vlasništvu opštine katastarska parcela P-70604014-00771-0 KZ Dragash bife u zgradi Doma kulture.
- II. Namera davanja opštinske nepokretne imovine pomenute u tački I ove Odluke je očuvanje i povećanje vrednosti javnih opštinskih lokala, kao i povećanje sopstvenih prihoda.
- III. Zbog prirode objekata i zgrada pomenutih u tačkama I.3 i I.4 u ovim lokalima se ne sme postaviti skara.

- IV. Procedura za davanje opštinske nepokretne imovine na kratkoročno korišćenje se realizuje preko javne licitacije koju sprovodi Kancelarija za Javne nabavke u saradnji sa Komisijom za procenu opštinske imovine.
- V. Prava i odgovornosti opštine i korisnika opštinske imovine ce se regulisati posebnim ugovorom potpisanim od strane Predsednika opštine.
- VI. Za sprovođenje ove Odluke ce se brinuti Komisija za procenu i davanje opštinske nepokretne imovine, Predsednik opštine, nadležni organ o imovini, nadležni organ za registraciju nepokretne imovine.
- VII. Odluka stupa na snagu 15 dana nakon registrovanja, razmatranja i usvajanja zakonitosti iste od strane MALS-a kao i 7 dana nakon objave na web-stranici opštine.

Salje se:

- MALS-u, Pravnoj kancelariji-Pristina
- Kancelariji Javnih nabavki-Dragas
- Direktoratu Ekonomije, Finansije i Razvoja, Opština Dragas
- Arhivi

**PREDSEDAVNIČKI ŠTAMP**



**Betim Merdhiu**



Republika e Kosovës

Republika Kosovo-Republic of Kosovo

Qeveria - Vlada - Government

MINISTRIA E MJEJESIT DHE PLANIFIKIMIT HAPEŠINOR / MINISTARSTVO SREDINE I PROSTORNOG PLANIRANJA / MINISTRY OF ENVIRONMENT AND SPATIAL PLANNING  
AGJENCIA KADASTRALE E KOSOVËS / KATASTRARSKA AGENCIJA KOSOVA / KOSOVO CADASTRAL AGENCY

CERTIFIKATË / CERTIFIKAT / CERTIFICATE

NJËSIA KADASTRALE / KATASTRARSKA JEDINICA / CADASTRAL UNIT : P-70604014-00905-1

Numri i lëndës / Broj Predmet / Case Referent Number: 952-699/18  
 Data dhe koha e lëshimit / Datum i vrenë izdavanja / Date and time of submission: 11.06.2018 - 09:24  
 Komuna / Opština / Municipality: Dragash / Dragash / Dragash  
 Zona kadastrale / Katastrarska Zona / Cadastral Zone: DRAGASH / DRAGASH / DRAGASH  
 Zyra Kadastrale Komunale / Opštinska Katastrarska Kancelarija / Municipal Cadastral Office: Dragash / Dragash / Dragash

A. TË DHËNAT PËR NJËSINË KADASTRALE / PODACI O KATASTRARSKOJ JEDINICI / CADASTRAL UNIT DATA

Numri i njësive kadastrale / Broj katastrarske jedinice / Cad. Unit. No.	Lloji i njësive / Vrsta jedinice / Unit Type	Lloji i pronës / Vrsta imovine / Property Type	Zona / U/R / G/S / U/R	Sipërfaqja / Përfaqja / Površina / Area (m <sup>2</sup> )	Përshkrim / Opis / Description	Krijuar më datën / Uradjeno na dan / Created On	Azhuruar / Azurirano / Updated
P-70604014-00905-1	PARCELË / PARCELA / PARCEL	/ /	Rural	9416			

A.1 ADRESA E NJËSISË KADASTRALE / ADRESA KATASTRARSKJE JEDINICE / CADASTRAL UNIT ADDRESS

Vendbanimi - adresa / Prebivaliste - adresa / Resident - address	Kodi Postal / Poštanski Kod / Postal Code	Hollësi i adresës / Pojednostiti adrese / Address Details	Krijuar më datën / Uradjeno na dan / Created On	Azhuruar / Azurirano / Updated
DRAGASH DRAGASH DRAGASH		DRAGASH		



Zyrtari përgjegjës / Official person

**A.2 LLOJI I SHFRYTËZIMIT / VRSTA KORISCENJA / TYPE OF USE**

Numri Broj Number	Lloji i shfrytëzimit të parcelës Vrsta koriscenja parcele Parcel Type Of Use	Shfrytëzimi aktual i parcelës Trenutno koriscenje parcele Parcel Current Use	Kualiteti i klases Kvalitet klase Quality Class	Sipërfaqja (m²) Površina (m²) Area
1	Tokë Tjetër-Ostalo Zemljiste-Other Land	Jo Pjellorë/Neplodno/Unproductive		9249
2	Tokë Ndërtimore/Gradjevinsko zemljište/Construction land	Shitëpi-Ndërtese/Kuca-Zgrada/House-Building		167

**B. PRONARI/POSEDEUESI - VLASNIK/DRŽALAC - OWNER/POSSESSOR**

Të drejtat Prava Rights	Emri Ime Name	Nr. personal Lieni broj ID. No.	Vendbanimi Prebivaliste Resident	Kodi postar Poštanski kod Postal code	Hollësitë e adresës Pojedinosti adrese Address details	Pjesa e pronës Deo imovine Share quota	Pershkrimi Opis Description	Azhuruar Ažurirano Updated
Poseëdim individual/ Individualna Drzavina/ single possessor	<b>DRUSHTVENA SVOJINA S. O. DRAGASH</b>	KCID00610255	DRAGASH / DRAGASH / DRAGASH /		154	1/1		







Republika e Kosovës

Republika Kosova-Republic of Kosova

Qeveria -Vlada-Government

Ministria e Mjedisit dhe Planifikimit Hapësinor /Ministarstvo Sredine i Prostornog Planiranja/Ministry of Environment and Spatial Planning

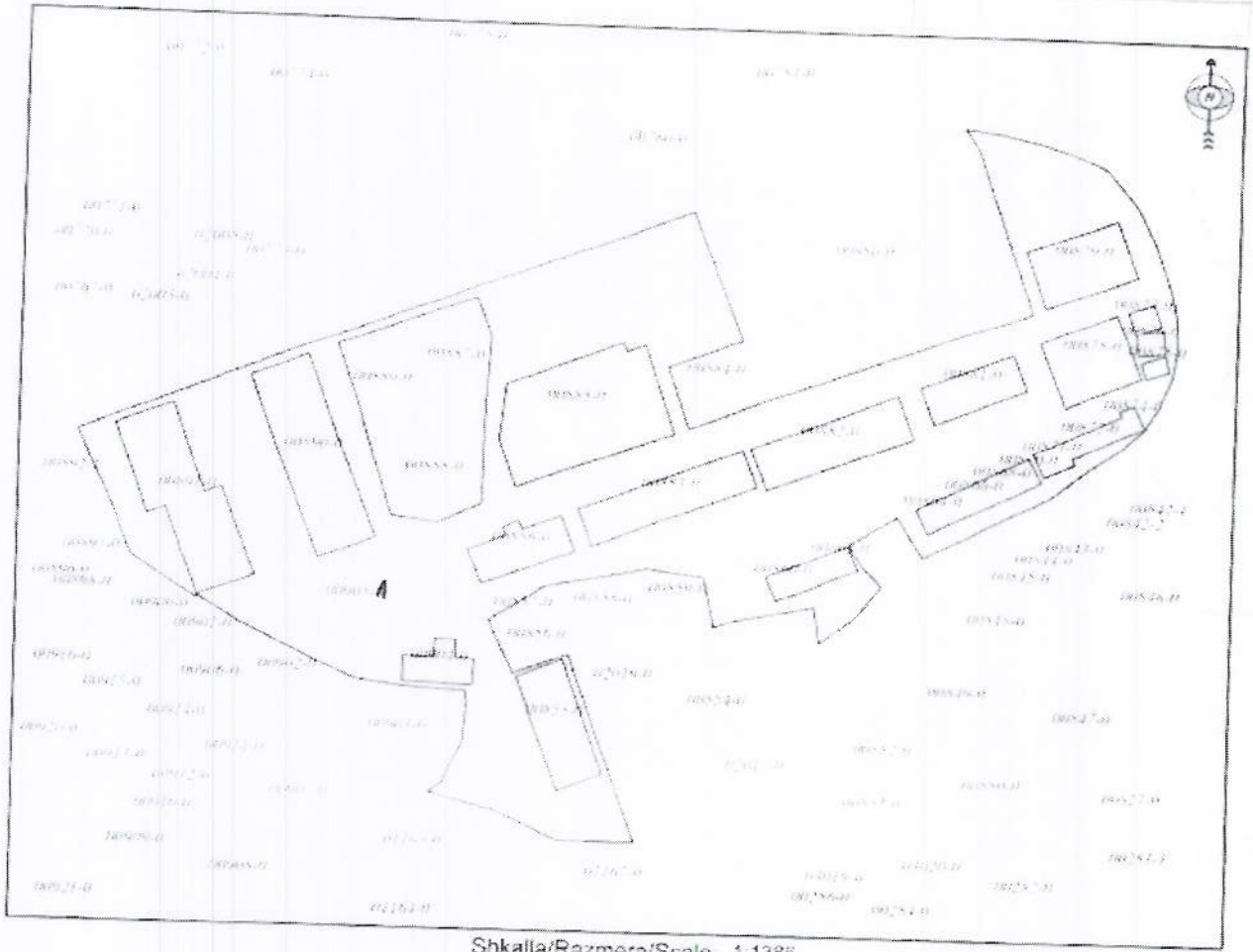
AGJENCIA KADASTRALE E KOSOVËS/ KATASTARSKA AGJENCIA KOSOVA/ KOSOVA CADASTRAL AGENCY

KOPJA E PLANIT / KOPIJA PLANA / COPY PLAN

Zyra Kadastrale Komonale/ Opštinska Katastarska Kancelarija /Municipal Cadastral Office : DRAGASH

Zona Kadastrale / Katastarska Zona / Cadastral Zone: Dragash

Njësia/Jedinica/Unit	Tipi/Vrsta/Type	Sipërfaqja/Povšina/Area m2
P-70604014-00905-0		



Shkalla/Razmera/Scale: 1:1386

Punoi/Obradio/Created:  
 Data/ Data/Date: 11.06.2018  
 Koha/ Vreme/ Time: 10:41:57  
 Nënshkrimi/Potpis/Signature:  
 Shënim/Bekërška/Note:

Aprovoit/Usvojio/Approved:   
 Drejtori/Direktor/Director  
 Nënshkrimi/Potpis/Signature:



Republika e Kosovës  
Republika Kosova-Republic of Kosovo  
Qeveria - Vlada - Government

MINISTRIA E NJEDHISIT DHE PLANIFIKIMIT HAPËSINOR / MINISTARSTVO SREDINE I PROSTORNOG, PLANIRANJA / MINISTRY OF ENVIRONMENT AND SPATIAL PLANNING  
AGJENCIA KADASTRALE E KOSOVËS / KATASTARSKA AGENCIJA KOSOVA / KOSOVO CADASTRAL AGENCY

**CERTIFIKATË / CERTIFICATE**

**NJËSIA KADASTRALE / KATASTARSKA JEDINICA / CADASTRAL UNIT : P-70604014-00878-0**

Numri i lëndës / Broj Predmet / Case Referent Number: 952-699/18  
Data dhe koha e lëshimit / Datum i vreme izdavanja / Date and time of submission: 11.06.2018 - 09:24  
Komuna / Opština / Municipality: DRAGASH / DRAGAŠ / Dragash  
Zona kadastrale / Katastarska Zona / Cadastral Zone: DRAGASH / DRAGASH / DRAGASH  
Zyra Kadastrale Komunale / Opštinska Katastarska Kancelarija / Municipal Cadastral Office: Dragash / Dragaš / Dragash

**A. TË DHËNAT PËR NJËSINË KADASTRALE / PODACI O KATASTARSKOJ JEDINICI / CADASTRAL UNIT DATA**

Numri i njësisë kadastrale Broj katastarske jedinice Cad. Unit. No.	Lloji i njësisë Vrsta jedinice Unit Type	Lloji i pronës Vrsta imovine Property Type	Zona U/R G/S U/R	Sipërfaqja Površina Area (m <sup>2</sup> )	Përshkrim Opis Description	Krijuar më datën Uradjeno na dan Created On	Azhuruar Azurirano Updated
P-70604014-00878-0	PARCELE / PARCELA / PARCEL	Pronë shoqërore / Društvena Imovina / Socially owned Land		246			

**A.I ADRESA E NJËSISË KADASTRALE / ADRESA KATASTARSKE JEDINICE / CADASTRAL UNIT ADDRESS**

Vendbanimi - adresa Prebivalište - adresa Resident - address	Kodi Postal Poštanski Kod Postal Code	Hollësitë e adresës Pojednostoi adrese Address Details	Krijuar më datën Uradjeno na dan Created On	Azhuruar Azurirano Updated
DRAGASH-DRAGASH DRAGASH-DRAGASH-DRAGASH		DRAGASH-DRAGASH		



*Blacem*



**A.2 LLOJI I SHFRYTËZIMIT / VRSTA KORISCENJA / TYPE OF USE**

Numri Broj Number	Lloji i shfrytëzimit të parcelës Vrsta koriscenja parcelle Parcel Type Of Use	Shfrytëzimi aktual i parcelës Trenutno koriscenje parcelle Parcel Current Use	Kualiteti i klases Kvalitet klase Quality Class	Supërfaqja (m <sup>2</sup> ) Površina (m <sup>2</sup> ) Area
1	Tokë Ndërtimore/Građevinarsko zemljište-Construction land	Shtëpi: Ndërtuesi/Kuca: Zgreda: House-Building		246

**B. PRONARU/POSEDUESI - VLASNIK/DRŽALAC - OWNER/POSSESSOR**

Të drejtat Prava Rights	Emri Ime Name	Nr. personal Licni broj ID. No.	Vendbanimi Prebivaliste Resident	Kodi postar Poštanski kod Postal code	Mollësitë e adresës Podjednosti adrese Address details	Pjesa e pronës Dio imovine Share quota	Perskribimi Opis Description	Azhuruar Ažurirano Updated
Poseđim individual Individualna Državina / single possessor	DRUSHTVENA SVOJINA S, O. DRAGASH	KCHD6610255	DRAGASH / DRAGASH / DRAGASH /		154	1/1		





Republika e Kosovës

Republica Kosova - Republic of Kosova

Qeveria - Vlada - Government

Ministria e Mjetit dhe Planifikimit Hapësinor / Ministarstvo Sredine i Prostornog Planiranja

AGJENCIA KADASTRALE E KOSOVËS/ KATASTARSKA AGENCIJA KOSOVA/ KOSOVA CADASTRAL AGENCY

KOPJA E PLANIT / KOPIJA PLANA / COPY PLAN

Zyra Kadastre Komune/ Opštinska Katastarska Zona / Cadastral Zone: Dragash

Mesa/ Jednaka/ Unit

P-70604014-00878-0

Parcela / Parcela / Parcel

249.0

Sipërfaqja/ Površina/ Area m2



Shkallë/ Razmera/ Scale 1:1000

Punuar/ Obrađeno/ Created:

Data/ Datum/ Date: 11.05.2018

Koha/ Vreme/ Time: 10:38:36

Nenshtkrimi/ Popis/ Signature:

Shënim/ Biljeska/ Note:



Aprovoju/ Usvojeno/ Approved

Nenshtkrimi/ Popis/ Director



Republika e Kosovës  
 Republika Kosovo-Republic of Kosovo  
 Qeveria - Vlada - Government

MINISTRIA E MUEJDISIT DHE PLANIFIKIMIT HAPËSINOR / MINISTARSTVO SREDINE I PROSTORNOG PLANIRANJA / MINISTRY OF ENVIRONMENT AND SPATIAL PLANNING  
 AGENCIA KADASTRALE E KOSOVËS / KATASTRARSKA AGENCIJA KOSOVA / KOSOVO CADASTRAL AGENCY

**CERTIFIKATË / CERTIFICATE**

**NJËSIA KADASTRALE / KATASTRARSKA JEDINICA / CADASTRAL UNIT: P-70604014-00881-0**


Numri i lëndës / Broj Predmet / Case Referent Number: 952-699/18  
 Data dhe koha e lëshimit / Datum i vreme izdavanja / Date and time of submission: 11.06.2018 - 09:25  
 Komuna / Opština / Municipality: Dragash / Dragas / Dragash  
 Zona kadastrale / Katastrarska Zona / Cadastral Zone: DRAGASH / DRAGASH / DRAGASH  
 Zyra Kadastrale Komonale / Opštinska Katastrarska Kancelarija / Municipal Cadastral Office: Dragash / Dragas / Dragash

**A. TË DHËNAT PËR NJËSINË KADASTRALE / PODACI O KATASTRARSKOJ JEDINICI / CADASTRAL UNIT DATA**

Numri i njësise kadastrale / Broj katastrarske jedinice / Cad. Unit. No.	Lloji i njësise / Vrsta imovine / Unit Type	Lloji i pronës / Vrsta imovine / Property Type	Zona U/R / G/S / U/R	Sipërfaqja / Poveršina / Area (m <sup>2</sup> )	Peribërthim / Opis / Description	Krijuar më datën / Uradjeno na dan / Created On	Azhuruar / Azurirano / Updated
P-70604014-00881-0	PARCELE / PARCELA / PARCEL	Pronë shoqërore / Društvena imovina / Socially owned Land		165			

**A.1 ADRESA E NJËSISË KADASTRALE / ADRESA KATASTRARSKJE JEDINICE / CADASTRAL UNIT ADDRESS**

Vendbanimi - adresa / Prebivalište - adresa / Resident - address	Kodi Postal / Poštanski Kod / Postal Code	Hollësitë e adresës / Pojednostni adrese / Address Details	Krijuar më datën / Uradjeno na dan / Created On	Azhuruar / Azurirano / Updated
DRAGASH-DRAGASH/DRAGASH-DRAGASH-DRAGASH		DRAGASH-DRAGASH		



Zyrtarë / Official person

**A.2 LLOJI I SHFRYTËZIMIT / VRSTA KORISCENJA / TYPE OF USE**

Numri Broj Number	Lloji i shfrytëzimit të parcelës Vrsta korisçenja parcelle Parcel Type Of Use	Shfrytëzimi aktual i parcelës Trenutno Korisçenje parcelle Parcel Current Use	Kualiteti i klasës Kvalitet klase Quality Class	Sipërfaqja (m <sup>2</sup> ) Površina (m <sup>2</sup> ) Area
1	Tokë Ndërtimore/Građevnisko zemljište/Construction land	Shtëpi-Ndërtese Kuca-Zgrada/House-Building		165

**B. PRONARI/POSEDEUESI - VLASNIK/DRŽALAC - OWNER/POSSESSOR**

Titulli i drejtimit Prava Rights	Emri Ime Name	Nr. personal Licni broj ID. No.	Vendbanimi Prebivalište Resident	Kodi postar Postanski kod Postal code	Hollësitë e adresës Pojedinošti adrese Address details	Pjesa e pronës Deo imovine Share quota	Pershkrimi Opis Description	Azhuruar Ažurirano Updated
Poseëdim individual / Individualna Drzavna / single possessor	DRUSHITVENA SVOJINA S. O. DRAGASH	KCID0610255	DRAGASH / DRAGASH / DRAGASH /		154	1/1		





Republika e Kosovës

Republic of Kosovo

Qeveria - Vlada - Government

Ministria e Mbrojtjes dhe Planifikimit Hapësinor / Ministarstvo Sredine i Proektirngj Planiranja

AGENCIA KADASTRALE E KOSOVËS/ KATASTARSKA AGENCIJA KOSOVA/ KOSOVA CADASTRAL AGENCY

KOPJA E PLANIT / KOPIJA PLANA / COPY PLAN

Zyra Kadastrele Komunale/ Opštinska Katastarska Kancelarija / Municipal Cadastal Office : DRAGASH

Zona Kadastrale / Katastarska Zona / Cadastal Zone: Dragash

Njesi/ Jedincil/ Unit

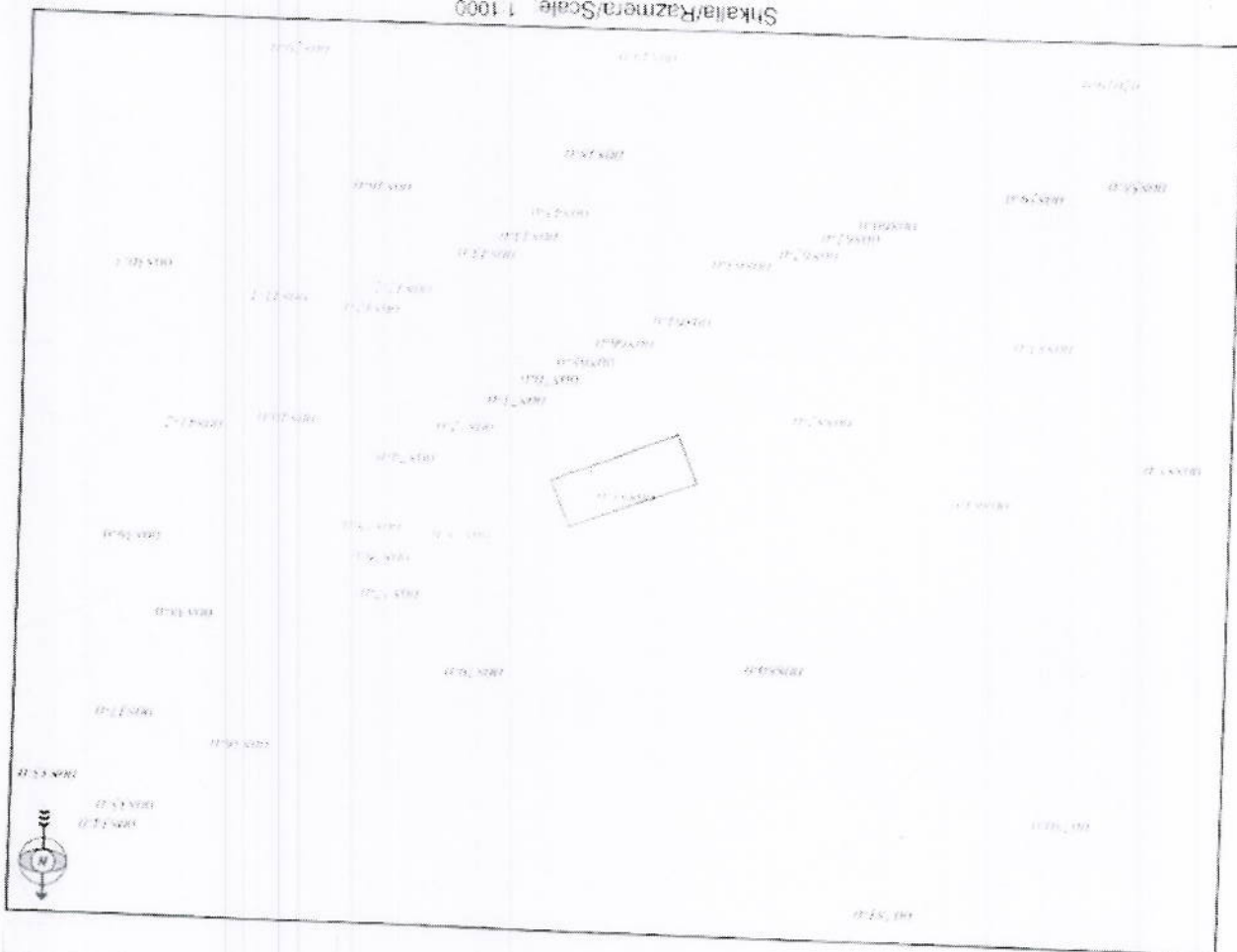
P:70604014-00881-0

Parcela / Parcele / Parcel / Parcel

Tipi/Veštari/Type

Shpërfaqja/Površina/Area: m2

165.0



Punor/Diradiv/ Created

Data/ Data/Date: 11.06.2018

Koha/ Vreme/ Time: 10:35:38

Nenshtimi/Popis/Signature:

Shemir/Belëska/Note:



Approvimi/Usvojeno/Approved

Nenshtimi/Popis/Signature



Republika e Kosovës

Republika Kosovo-Republic of Kosovo

Qeveria - Vlada - Government

MINISTRIA E MUEJESIT DHE PLANIFIKIMIT HAPËSINOR / MINISTARSTVO SREDINE I PROSTORNOG PLANIRANJA / MINISTRY OF ENVIRONMENT AND SPATIAL PLANNING  
AGJENCIA KADASTRALE E KOSOVËS / KATASTRARSKA AGENCIJA KOSOVA / KOSOVO CADASTRAL AGENCY

CERTIFIKATË / CERTIFIKAT / CERTIFICATE

NJËSIA KADASTRALE / KATASTRARSKA JEDINICA / CADASTRAL UNIT : P-70604014-00882-0

Numri i lëndës / Broj Predmet / Case Referent Number: 952-699/18  
 Data dhe koha e lëshimit / Datum i vreme izdavanja / Date and time of submission: 11.06.2018 - 09:26  
 Komuna / Opština / Municipality: Dragash / Dragas / Dragash  
 Zona kadastrale / Katastrarska Zona / Cadastral Zone: DRAGASH / DRAGASH / DRAGASH  
 Zyra Kadastrale Komunale / Opštinska Katastrarska Kancelarija / Municipal Cadastral Office: Dragash / Dragas / Dragash

A. TË DHËNAT PËR NJËSINË KADASTRALE / PODACI O KATASTRARSKOJ JEDINICI / CADASTRAL UNIT DATA

Numri i njësive kadastrale / Broj katastrarske jedinice / Cad. Unit, No.	Lloji i njësive / Vrsta Jedinice / Unit Type	Lloji i pronës / Vrsta Imovine / Property Type	Zona / U/R / C/S / U/R	Sipërfaqja / Përshkrim / Površina / Opis / Description	Krijuar më datën / Urađeno na dan / Created On	Azhuruar / Azurirano / Updated
P-70604014-00882-0	PARCELE / PARCELA / PARCEL	Pronë shoqërore / Društvena / Imovina / Socially owned Land		317		

A. I ADRESA E NJËSISË KADASTRALE / ADRESA KATASTRARSKE JEDINICE / CADASTRAL UNIT ADDRESS

Vendbanimi - adresa / Prebivaliste - adresa / Resident - address	Kodi Postar / Poštanski Kod / Postal Code	Hollësitë e adresës / Pojednostoi adrese / Address Details	Krijuar më datën / Urađeno na dan / Created On	Azhuruar / Azurirano / Updated
DRAGASH-DRAGASH-DRAGASH-DRAGASH-DRAGASH		DRAGASH-DRAGASH		



Handwritten signature



**LOJI / SHFRYTËZIMIT / VRSTA KORISCENJA / TYPE OF USE**

Lloji i shfrytëzimit të parcelës Vrsta korisçenja parcelle Parcel Type Of Use	Shfrytëzimi aktual i parcelës Trenutno korisçenje parcelle Parcel Current Use	Kualiteti i klasës Kvaliteti i klasës Quality Class	Sipërfaqja Površina Area
Tokë Ndërtimore/Građevinsko zemljište/Construction land	Shtëpi-Ndërtesë/Kuca-Zgrada/House-Building		317

**ONARI/POSEDUESI - VLASNİK/DRŽALAC - OWNER/POSSESSOR**

Te drejtat Prava Rights	Emri Ime Name	Nr. personal Licni broj ID. No.	Vendbanimi Prebivaliste Resident	Kodi postar Poštanski kod Postal code	Hollësitë e adresës Pojednostiti adrese Address details	Pjesa e pronës Dio Imovine Share quota	Pershkërimi Opis Description	Azhuruar Ažurirano Updated
Individual/ Ina-Drzavina/ seser	DRUSHTVENA SVOJINA S. O. DRAGASH	KCID0610255	DRAGASH / DRAGASH / DRAGASH /		154	1/1		





Republika e Kosovës

Republic of Kosovo

Qeveria - Vlada - Government

Министерство Пространства и Планирования / Ministry of Environment and Spatial Planning

AGJENCIA KADASTRALE E KOSOVES/ KATASTARSKA AGENCIJA KOSOVA/ KOSOVA CADASTRAL AGENCY

KOPJA E PLANIT / KOPJA PLANA / COPY PLAN

Zyra Kadastre Komune/ Opštinska Kancelarija / Municipal Cadastral Office : DRAGASH  
Zona Kadastre / Katsarska Zona / Cadastral Zone: Dragash

Njësia/Jedinka/Unit

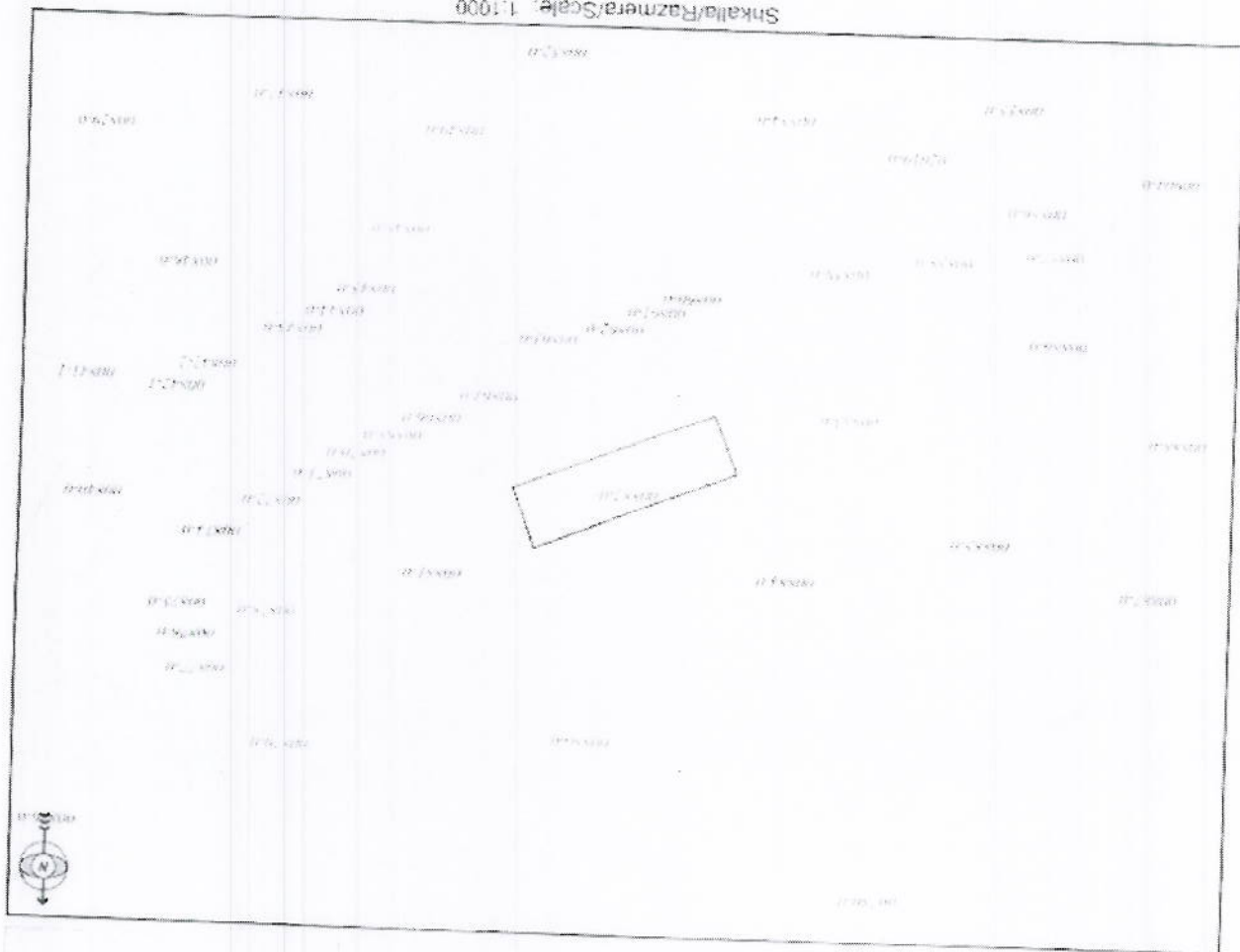
Tipi/Vrsta/Type

Parcela / Parcela / Parcel

P-70604014-00882-0

Sipërfaqja/Površina/Area m2

317.0



Pund/Objekt/Created  
 Data/Date: 11.06.2018  
 Kohë/ Ymer/ Time: 10:33:25  
 Nivendhimi/Polis/Signature  
 Shprehje/Belëskim/Note

*[Handwritten Signature]*

Approv/Usveta/Direktor/Director  
 Nivendhimi/Polis/Signature  
*[Handwritten Signature]*





**Republika e Kosovës**  
 Republika Kosovo-Republic of Kosovo  
*Qeveria - Vlada - Government*

MINISTRIA E NJEDSIT DHE PLANIFIKIMIT HAPËSNOR / MINISTARSTVO SREDINE I PROSTORNOG PLANIRANJA / MINISTRY OF ENVIRONMENT AND SPATIAL PLANNING  
 AGJENCIA KADASTRALE E KOSOVËS / KATASTARSKA AGENCIJA KOSOVA / KOSOVO CADASTRAL AGENCY

**CERTIFIKATË / CERTIFIKAT / CERTIFICATE**

**NJËSIA KADASTRALE / KATASTARSKA JEDINICA / CADASTRAL UNIT : P-70604014-00883-0**


Numri i lëndës / Broj Predmet / Case Referent Number: **952-699/18**  
 Data dhe koha e kërimit / Datum i vreme izdavanja / Date and time of submission: **11.06.2018 - 09:26**  
 Komuna / Opština / Municipality: **Dragash / Dragas / Dragash**  
 Zona kadastrale / Katastarska Zona / Cadastral Zone: **DRAGASH / DRAGASH / DRAGASH**  
 Zyra Kadastrale Komonale / Opštinska Katastarska Kancelarija / Municipal Cadastral Office: **Dragash / Dragas / Dragash**

**A. TË DHËNAT PËR NJËSINË KADASTRALE / PODACI O KATASTARSKOJ JEDINICI / CADASTRAL UNIT DATA**

Numri i njësive kadastrale Broj katastarske jedinice Cad. Unit. No.	Lloji i njësive Vista jedinice Unit Type	Lloji i pronës Vrsta imovine Property Type	Zona U/R G/S U/R	Sipërfaqja Površina Area (m <sup>2</sup> )	Pëshkrim Opis Description	Krijuar më datën Uradjeno na dan Created On	Azhuruar Azurirano Updated
P-70604014-00883-0	PARCELA / PARCELA / PARCEL	Pronë shoqërore Društvena Imovina / Socially owned Land		304			

**A.1 ADRESA E NJËSISË KADASTRALE / ADRESA KATASTARSKE JEDINICE / CADASTRAL UNIT ADDRESS**

Vendbanimi - adresa Prebivaliste - adresa Resident - address	Kodi Postal Poštanski Kod Postal Code	Hollësitë e adresës Pojednosto adrese Address Details	Krijuar më datën Uradjeno na dan Created On	Azhuruar Azurirano Updated
DRAGASH-DRAGASH DRAGASH-DRAGASH-DRAGASH- DRAGASH		DRAGASH DRAGASH		



Printuar nga / Odsampati od / Printed by: Zariçe Dauti [P-70604014-00883-0]  
 Zyrtar i ligjshëm / Official person



**A.2 LLOJI I SHIFRYTËZIMIT / VRSTA KORISCENJA / TYPE OF USE**

Numri Broj Number	Lloji i shifrytëzimit të parcelës Vrsta koriscenja parcelë Parcel Type Of Use	Shifrytëzimi aktual i parcelës Trenutno koriscenje parcelë Parcel Current Use	Kunditeti i llojit Kvalitet klase Quality Class	Sipërfaqja Površina Area (m <sup>2</sup> )
1	Tokë Ndërtimore / Gradëvinska zemljište / Construction land	Shtëpi - Nislerese / Kuca - Zgrada / House - Building		304

**B. PRONARI/POSEDUESI - VLASNIK/DRŽALAC - OWNER/POSSESSOR**

Të drejtat Prava Rights	Emri Ime Name	Nr. personal Licent broj ID. No.	Vendbanimi Prebivalište Resident	Kodi postar Poštanski kod Postal code	Hollësitë e adresës Pojedinositi adrese Address details	Pjesa e pronës Deo imovine Share quota	Pershkrimi Opis Description	Azhuruar Ažurirano Updated
Posedim individual / Individualna Drzavina / single possessor	DRUSHTIVENA SVOJINA S. O. DRAGASH	KCID0610255	DRAGASH / DRAGASH / DRAGASH /		154	1/1		





Republika e Kosoves

Republica Kosovo-Republic of Kosovo

Qeveria - Vlada-Government

Ministria e Mjedisit dhe Planifikimit Hapësinor / Ministertvo Sredine i Prostranstvo Planiranja

AGENCIA KADASTRALE E KOSOVES/ KATASTARSKA AGENCIJA KOSOVA/ KOSOVA CADASTRAL AGENCY

KOPJA E PLANIT / KOPIJA PLANA / COPY PLAN

Zyra Kadastrele Komunale/ Opštinska Katastarska Kancelarija / Municipal Cadastral Office - DRAGASH

Zona Kadastrele / Katastarska Zona / Cadastral Zone - Dragash

Nesia/Jedinec/Unit

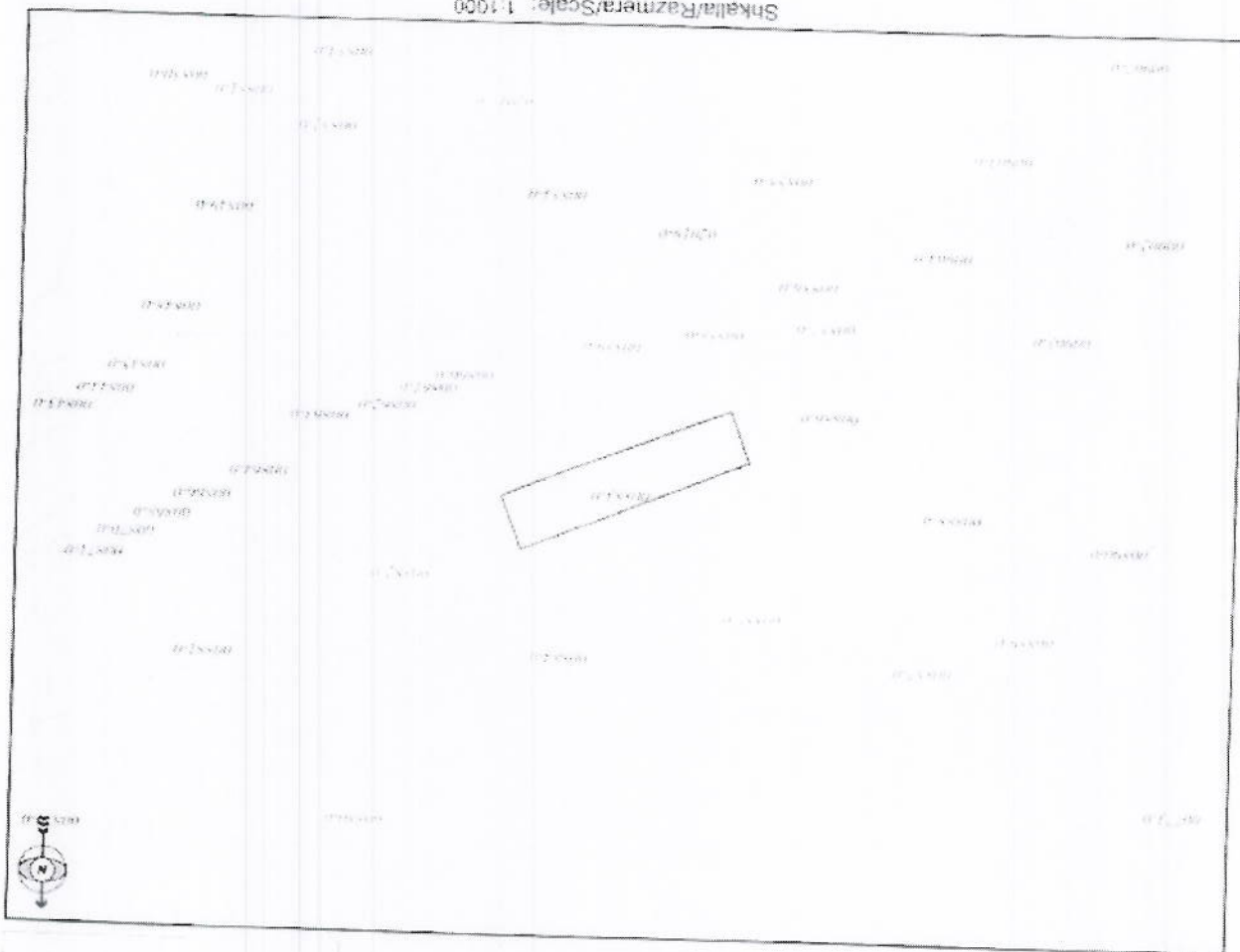
P-70604014-00883-0

Tipi/Vrsta/Type

Parcela / Parcela / Parcel

Siperfaqja/Površina/Area m2

304.0



Punori/Ordari/Created

Data/ Data/Date: 11.06.2019

Koha/ Vreme/ Time: 10:31:50

Nenshtkrim/Popis/Signature:

Shenim/Belshka/Note:

*[Handwritten Signature]*

Approvimi/Usvojilo/Approved

Nenshtkrim/Popis/Signature:



*[Handwritten Signature]*



**Republika e Kosovës**  
 Republika Kosova-Republic of Kosovo  
*Qeveria - Vlada - Government*

MINISTRIA E MËDITISË DHE PLANIFIKIMIT / MINISTARSTVO SREDINE I PROSTORNOG PLANIRANJA / MINISTRY OF ENVIRONMENT AND SPATIAL PLANNING  
 AGJENCIA KADASTRALE E KOSOVËS / KATASTARSKA AGENCIJA KOSOVA / KOSOVO CADASTRAL AGENCY

**CERTIFIKATË / CERTIFIKAT / CERTIFICATE**

**NJËSIA KADASTRALE / KATASTARSKA JEDINICA / CADASTRAL UNIT : P-70604014-00884-0**


Numri i lëndës / Broj Predmet / Case Referent Number: <b>952-699/18</b>
Data dhe koha e lëshimit / Datum i vreme izdavanja / Date and time of submission: <b>11.06.2018 - 09:27</b>
Komuna / Opština / Municipality: <b>Dragash / Drağaş / Dragash</b>
Zona kadastrale / Katastarska Zona / Cadastral Zone: <b>DRAGASH / DRAGASH / DRAGASH</b>
Zyra kadastrale Komunale / Opštinska Katastarska Kancelarija / Municipal Cadastral Office: <b>Dragash / Drağaş / Dragash</b>

**A. TË DHËNAT PËR NJËSINË KADASTRALE / PODACI O KATASTARSKOJ JEDINICI / CADASTRAL UNIT DATA**

Numri i njësive kadastrale / Broj katastarske jedinice / Cad. Unit. No.	Lloji i njësive / Vrsta jedinice / Unit Type	Lloji i pronës / Vrsta imovine / Property Type	Zona / U/R / G/S / U/R	Sipërfaqja / Përfaqja / Površina / Area (m <sup>2</sup> )	Përshkrim / Opis / Description	Krijuar më datën / Uradjeno na dan / Created On	Azhuruar / Azurirano / Updated
P-70604014-00884-0	PARCELE / PARCELA / PARCEL	Pronë shoqërore / Drashvena / Imovina / Socially owned Land		185	1-1996		

**A.1 ADRESA E NJËSISË KADASTRALE / ADRESA KATASTARSKE JEDINICE / CADASTRAL UNIT ADDRESS**

Vendbanimi - adresa / Prehivaliste - adresa / Resident - address	Kodi Postal / Poštanski Kod / Postal Code	Hollësi e adresës / Pojednostoi adresa / Address Details	Krijuar më datën / Uradjeno na dan / Created On	Azhuruar / Azurirano / Updated
DRAGASH-DRAGASH DRAGASH-DRAGASH-DRAGASH-DRAGASH		DRAGASH-DRAGASH		



Zyrtari përgjegjës / Official person

**A.2 LLOJI I SHFRYTËZIMIT / VRSTA KORISCENJA / TYPE OF USE**

Numri Broj Number	Lloji i shfrytëzimit të parcelës Vrsta koriscenja parcelle Parcel Type Of Use	Shtypimi aktual i parcelës Trenutno koriscenje parcelle Parcel Current Use	Kualiteti i klasës Kvaliteti Klasse Quality Class	Sipërfaqja (m²) Površina Area (m²)
1	Tokë Ndërtimore-Grajdëvinsko zemljište Construction land	Shtëpi-Ndërtese-Kuca-Zgrada-House-Building		185

**B. PRONARI/POSEDUESI - VLASNIK/DRŽALAC - OWNER/POSSESSOR**

Të drejtat Prava Rights	Emri Ime Name	Nr. personal Lidni broj ID. No.	Vendbanimi Prebivalište Resident	Kodi postar Poštanski kod Postal code	Hollësitë e adresës Pojedinosti adrese Address details	Pjesa e pronës Dio imovine Share quota	Pershkrimi Opis Description	Azhuruar Ažurirano Updated
Poseidim individual / Individualna Drzavina / single possessor	DRUSHITVE NA SVOJINA SKUPSHITINA OPSHTINE	KCID0601054	DRAGASH / DRAGASH /		166	1/1	1-1996	



Zyrtari përgjegjës / Official person



Republika e Kosovës

Republika Kosovo-Republic of Kosovo

Qeveria - Vlada-Government

Ministria e Mbrojtjes dhe Planifikimit Hapësinor / Ministarstvo Sredine i Prostorng Planning

AGENCIA KADASTRALE E KOSOVËS/ KATASTRARSKA AGENCIJA KOSOVA/ KOSOVA CADASTRAL AGENCY

KOPJA E PLANIT / KOPJA PLANA / COPY PLAN

Zyra Kadastrele Komunale/ Opštinska Katastarska Kancelarija / Municipal Cadastral Office : DRAGASH

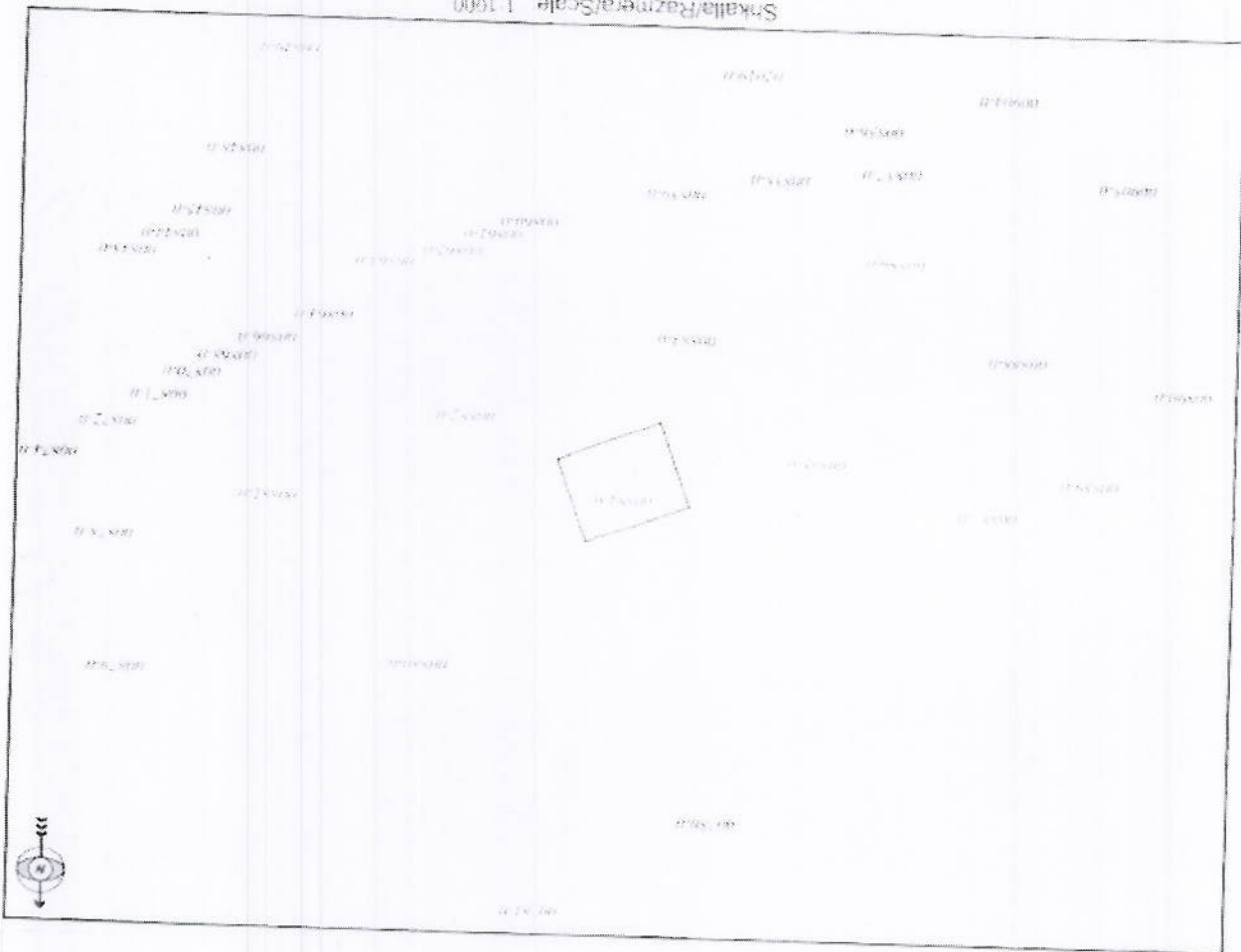
Zona Kadastrele / Katastarska Zona / Cadastral Zone: Dragash

Mjesa/Jedneca/Unit P-70604014-00884-0

Tipi/Vrsta/Type Parcela / Parcela / Parcel

Sipërfaqja/Površina/Area m2

185.0



Funtori/Bratko/Created

Data/Date: 11.06.2018

Koha/ Vreme/ Time: 10:29:45

Nenskrimi/Polpis/Signture

Shenimi/Belshkaf/Note

*[Handwritten Signature]*



Approvuri/Ushtet/Direktor

*[Handwritten Signature]*





Republika e Kosovës

Republika Kosovo-Republic of Kosovo

Qeveria - Ulada - Government

MINISTRIA E MJEDISIT DHE PLANIFIKIMIT HAPËSINOR / MINISTARSTVO SREDINE I PROSTORNOG PLANIRANJA / MINISTRY OF ENVIRONMENT AND SPATIAL PLANNING  
AGJENCIA KADASTRALE E KOSOVËS / KATASTARSKA AGENCIJA KOSOVA / KOSOVO CADASTRAL AGENCY

CERTIFIKATË / CERTIFIKAT / CERTIFICATE

NJËSIA KADASTRALE / KATASTARSKA JEDINICA / CADASTRAL UNIT : P-70604014-00886-0

Numri i lëndës / Broj Predmet / Case Referent Number: 952-699/18  
 Data dhe koha e lëshimit / Datum i vreme izdavanja / Date and time of submission: 11.06.2018 - 09:28  
 Komuna / Opština / Municipality: Dragash / Dragas / Dragash  
 Zona Kadastrale / Katastarska Zona / Cadastral Zone: DRAGASH / DRAGASH / DRAGASH  
 Zyra Kadastrale Komonale / Opštinska Katastarska Kancelarija / Municipal Cadastral Office: Dragash / Dragas / Dragash

A. TË DHËNAT PËR NJËSINË KADASTRALE / PODACI O KATASTARSKOJ JEDINICI / CADASTRAL UNIT DATA

Numri i njësise kadastrale Broj katastarske jedinice Cad. Unit. No.	Lloji i njësise Vrsta jedinice Unit Type	Lloji i pronës Vrsta imovine Property Type	Zona U/R G/S U/R	Sipërfaqja Površina Area (m <sup>2</sup> )	Përshkrim Opis Description	Krijuar më datën Uradjeno na dan Created On	Azhuruar Azurirano Updated
P-70604014-00886-0	PARCELE / PARCELA / PARCEL	Pronë shoqërore / Društvena Imovina / Socially owned Land		171			

A.I ADRESA E NJËSISË KADASTRALE / ADRESA KATASTARSKE JEDINICE / CADASTRAL UNIT ADDRESS

Vendbanimi - adresa Prebivalište - adresa Resident - address	Kodi Postal Poštanski Kod Postal Code	Hollësi e adresës Pojednostoi adresa Address Details	Azhuruar Azurirano Updated
DRAGASH-DRAGASH-DRAGASH-DRAGASH-DRAGASH		DRAGASH-DRAGASH	



Zyrtari përbashkështetës / Official person



**A.2 LLOJI I SHFRYTËZIMIT / VRSTA KORISCENJA / TYPE OF USE**

Numri Broj Number	Lloji i shfrytëzimit të parcelës Vrsta koriscenja parcele Parcel Type Of Use	Shfrytëzimi aktual i parcelës Trenuto koriscenje parcele Parcel Current Use	Kualiteti i klase Kvalitet klase Quality Class	Sipërfaqja (m <sup>2</sup> ) Površina Area
1	Tokë Ndërtimore/Građevnisko zemljište/Construction land	Shtëpi-Ndërtese/Kuca-Zgrada/House-Building		171

**B. PRONARI/POSEDUESI - VLASNIK/DRŽALAC - OWNER/POSSESSOR**

Të drejtat Prava Rights	Emri Ime Name	Nr. personal Licni broj ID. No.	Vendbanimi Prebivalliste Resident	Kodi postar Postanski kod Postal code	Hollësitë e adresës Pojedinositi adrese Address details	Pjesa e pronës Deo imovine Share quota	Pershkrimi Opis Description	Azhuruar Azurirano Updated
Posedim individual/ Eadivduana Drzavna/ single possessor	DRUSHITVENA SVOJINA S. O. DRAGASH	KCID0610255	DRAGASH / DRAGASH / DRAGASH		154	1/1		





Republika e Kosovës

Republic of Kosovo

Qeveria - Vlada - Government

Ministry of Planning / Ministarstvo Planiranja / Ministry of Environment and Spatial Planning

AGJENCIA KADASTRALE E KOSOVËS / KATASTRARSKA AGENCIJA KOSOVA / KOSOVA CADASTRAL AGENCY

KOPJA E PLANIT / KOPIJA PLANA / COPY PLAN

Zyra Kadastre Komunal / Opštinska Katararska Kancelarija / Municipal Cadastral Office DRAGASH

Zona Kadastre / Katararska Zona / Cadastral Zone: Dragash

Mjesra/Technical Unit

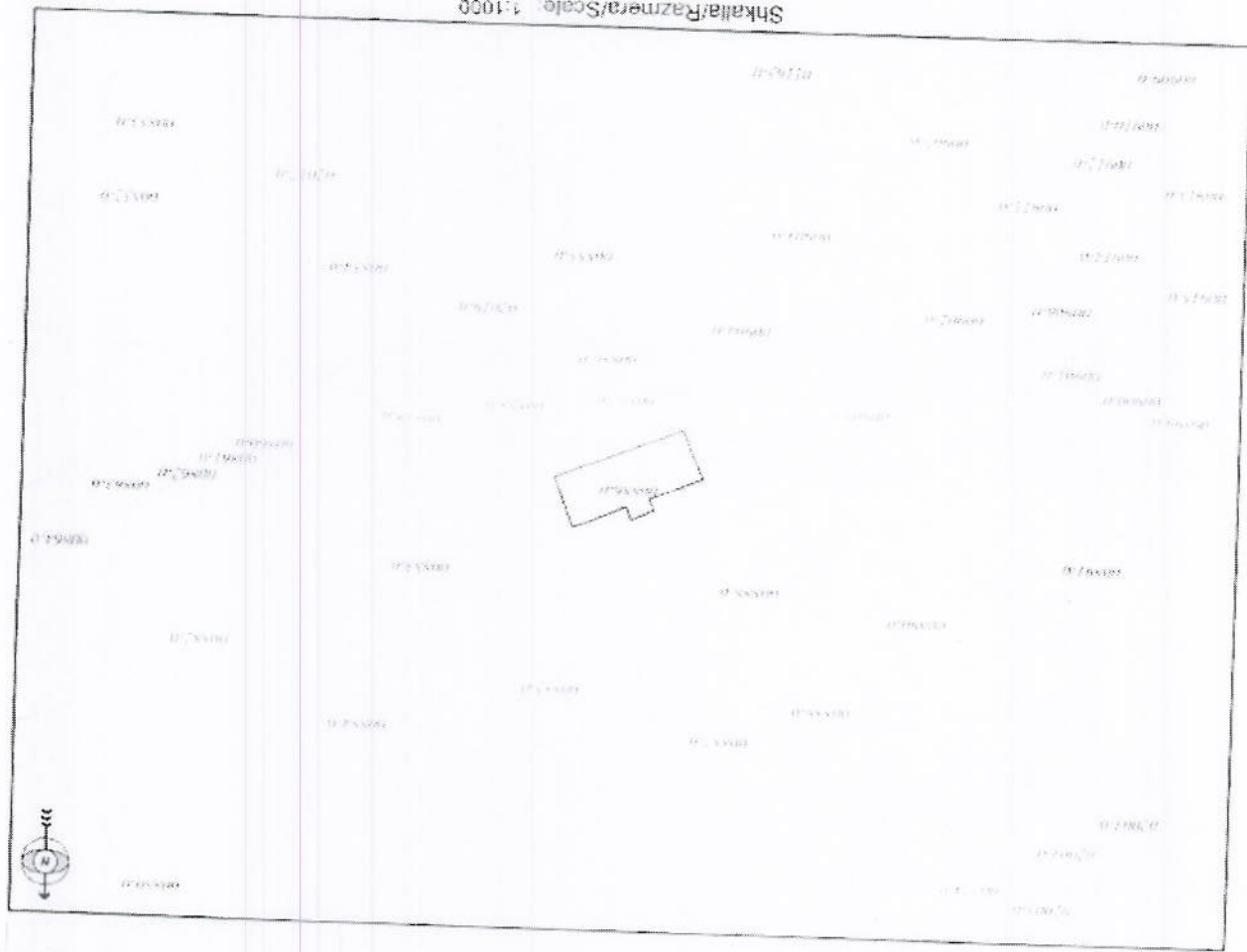
P-70604014-00886-0

Tip/Vrsta/Type

Parcela / Parcela / Parcel

Sipërfaqja/Površina/Area m<sup>2</sup>

171.0



Fungi/Obradio/Created

Data/Date/Date: 11.06.2018

Koha/ Vreme/ Time: 10.27.17

Nenskrimi/Popis/Signature

Shënim/Delteska/Note

*[Handwritten signature]*



Approv/Usvojido/Approved

Nenskrimi/Popis/Signature

*[Handwritten signature]*

Direktor/Director



Republika e Kosovës

Republika Kosovo-Republic of Kosovo

Qeveria - Vlada - Government

MINISTRIA E MJEDISIT DHE PLANIFIKIMIT / MINISTARSTVO SREDINE I PROSTORNOG PLANIRANJA / MINISTRY OF ENVIRONMENT AND SPATIAL PLANNING  
AGJENCIA KADASTRALE E KOSOVËS / KATASTARSKA AGENCIJA KOSOVA / KOSOVO CADASTRAL AGENCY

CERTIFIKATË / CERTIFIKAT / CERTIFICATE

NJËSIA KADASTRALE / KATASTARSKA JEDINICA / CADASTRAL UNIT : P-70604014-00782-0

Numri i lëndës / Broj Predmet / Case Referent Number: 952-699/18  
Data dhe koha e lëshimit / Datum i vreme izdavanja / Date and time of submission: 11.06.2018 - 09.28  
Komuna / Opština / Municipality: Dragash / Dragas / Dragash  
Zona kadastrale / Katastarska Zona / Cadastral Zone: DRAGASH / DRAGASH / DRAGASH  
Zyra kadastrale komunale / Opštinska Katastarska Kancelarija / Municipal Cadastral Office: Dragash / Dragas / Dragash

A. TË DHËNAT PËR NJËSINË KADASTRALE / PODACIO KATASTARSKOJ JEDINICI / CADASTRAL UNIT DATA

Numri i njësise kadastrale Broj katastarske jedinice Cad. Unit. No.	Lloji i njësise Vrsta jedinice Unit Type	Lloji i pronës Vrsta imovine Property Type	Zona U/R G/S U/R	Sipërfaqja Površina Area (m <sup>2</sup> )	Përshkrim Opis Description	Krijuar më datën Urađeno na dan Created On	Azhuruar Ažurirano Updated
P-70604014-00782-0	PARCELE / PARCELA / PARCEL	Pronë shoqërore / Društvena Imovina / Socially owned Land		5032	20-1993		

A.1 ADRESA E NJËSISË KADASTRALE / ADRESA KATASTARSKE JEDINICE / CADASTRAL UNIT ADDRESS

Yendbanimi - adresa Prebivnište - adresa Resident - address	Kodi Postal Poštanski Kod Postal Code	Hollësitë e adresës Pojedinosti adrese Address Details	Krijuar më datën Urađeno na dan Created On	Azhuruar Ažurirano Updated
DRAGASH-SELO/DRAGASH-SELO/DRAGASH-SELO		DRAGASH-SELO		

Printuar nga / Odštampan od / Printed by: Zarfë Dauti / P-70604014-00782-0

Zyrtarë / Official person



*[Signature]*

katërgu te Gjykatës



**A.2 LLOJI I SHIFRYTËZIMIT / VRSTA KORISCENJA / TYPE OF USE**

Numri Broj Number	Lloji i shfrytëzimit të parcelës Vrsta koriscenja parcelle Parcel Type Of Use	Shfrytëzimi aktual i parcelës Trenimo koriscenje parcelle Parcel Current Use	Kualiteti i klasës Kualitet klase Quality Class	Sipërfaqja (m²) Površina (m²) Area (m²)
1	Tokë Ndërtimore/Građevinsko zemljište/Construction land	Obor/Dvoriste/Back Yard		4778
2	Tokë Ndërtimore/Građevinsko zemljište/Construction land	Shëpë/Ndërtese/Kuca-Zgrada/House-Building		254

**B. PRONARI/POSEDEUESI - VLASNIK/DRŽALAC - OWNER/POSSESSOR**

Te drejtat Prava Rights	Emri Ime Name	Nr. personal Licni broj ID. No.	Vendbanimi Prebivalište Resident	Kodi postar Poštanski kod Postal code	Hollësire e adresës Pojednostoi adrese Address details	Pjesë e pronës Deo imovine Share quota	Pershkrimi Opis Description	Azhuruar Ažurirano Updated
Posejdim individual / Isola vidualna. Drzavna / single possessor	DRUSHTVENA SVOJINA SKUPSHITINA OPSHTINE	KCID8601054	DRAGASH / DRAGASH / DRAGASH /		156	1/1	20-1993	



Zyrtari / Official person

Printuar nga / Odstampiran od / Printed by: Zardë Dauti | P.70604014-00782-0 |



Republika e Kosovës

Republika Kosovo-Republic of Kosovo

Qeveria - Vlada-Government

Ministria e Mjedisit dhe Planifikimit Hapësinor / Ministarstvo Sredine i Prostorog / Planning, Environment and Spatial Agency

AGJENCIA KADASTRALE E KOSOVES/ KATASTARSKA AGJENCIA KOSOVA/ KOSOVA CADASTRAL AGENCY

**KOPJA E PLANIT / KOPJA PLANA / COPY PLAN**

Zyra Kadastrele Komunale/ Opštinska Katastarska Kancelarija /Municipal Cadastral Office : DRAGASH

Zona Kadastrole / Katastarska Zona / Cadastral Zone : Dragash

Nr. i Urdhmes/Unit

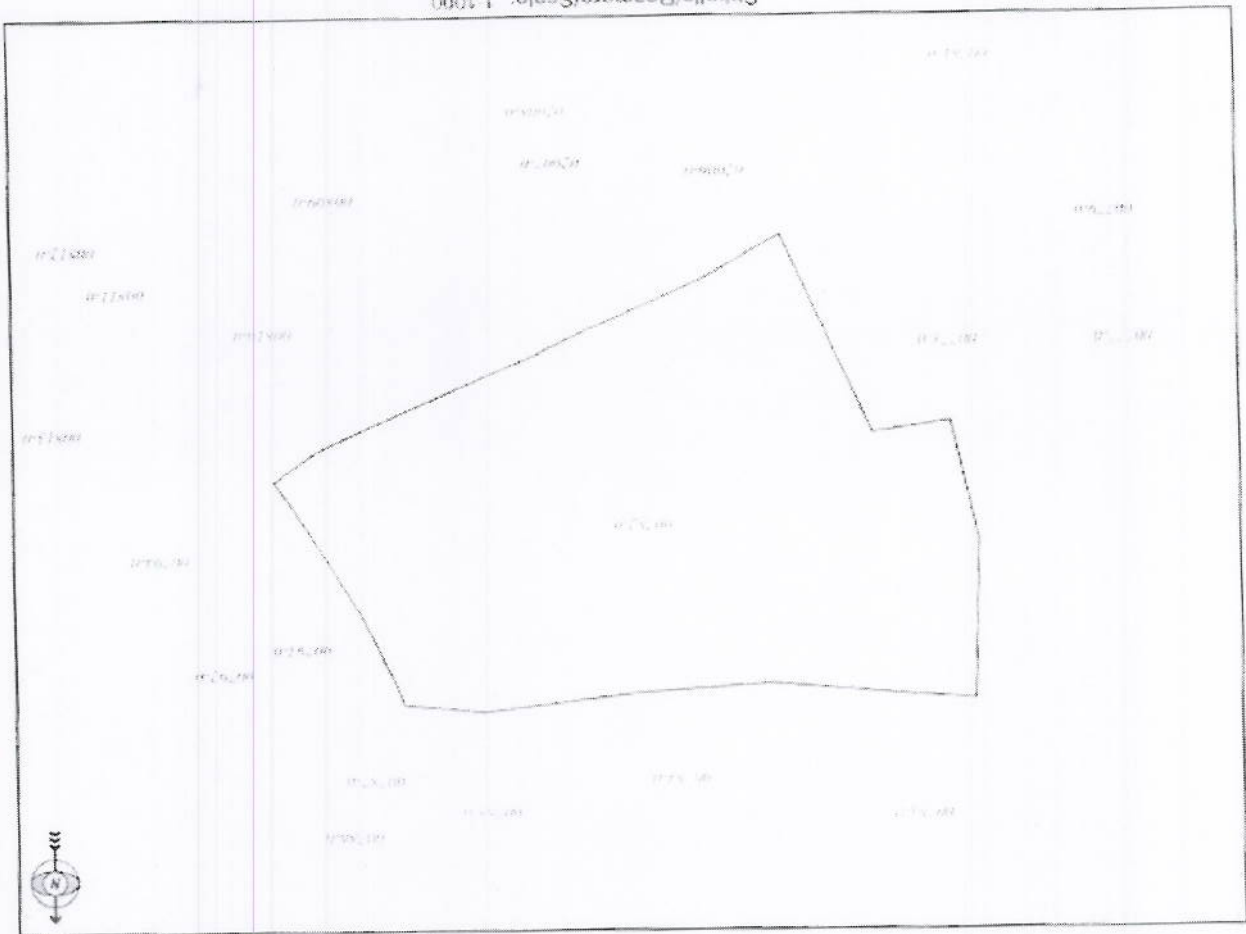
P-70604014-00782-0

Tipi/Vrsta/Type

Parcelle / Parcela / Parcel

Sipërfaqja/Površina/Area : m2

5032,0



Shkalla/Razmera/Scale: 1:1000

Punor/Created/Created:

Data/Date/Date: 11.06.2018

Koha/ Vreme/ Time: 10.24.22

Nenshtkrimi/Polpis/Signature:

Shenim/Belëska/Note:

Approvator/Usvojio/Agj. Direktor/Director:

Nenshtkrimi/Polpis/Signature:





Republika e Kosovës  
 Republika Kosovo - Republic of Kosovo  
 Qeveria - Vlada - Government

MINISTRIA E MJEDISIT DHE PLANIFIKIMIT HAPËSINOR / MINISTARSTVO SREDINE I PROSTORNOG PLANIRANJA / MINISTRY OF ENVIRONMENT AND SPATIAL PLANNING  
 AGJENCIA KADASTRALE E KOSOVËS / KATASTARSKA AGENCIJA KOSOVA / KOSOVO CADASTRAL AGENCY

**CERTIFIKATË / CERTIFIKAT / CERTIFICATE**

**NJËSIA KADASTRALE / KATASTARSKA JEDINICA / CADASTRAL UNIT : P-70604014-00781-0**

Numri i fardës / Broj Predmet / Case Referent Number: **952-699/18**  
 Data dhe koha e lëshimit / Datum i vreme izdavanja / Date and time of submission: **11.06.2018 - 09:22**  
 Komuna / Opština / Municipality: **Dragash / Dragas / Dragash**  
 Zona kadastrale / Katastarska Zona / Cadastral Zone: **DRAGASH / DRAGASH / DRAGASH**  
 Zyra Kadastrale Komunale / Opštinska Katastarska Kancelarija / Municipal Cadastral Office: **Dragash / Dragas / Dragash**

**A. TË DHËNAT PËR NJËSINË KADASTRALE / PODACI O KATASTARSKOJ JEDINICI / CADASTRAL UNIT DATA**

Numri i njësise kadastrale / Broj katastarske jedinice / Cad. Unit. No.	Lloji i njësise / Vrsta jedinice / Unit Type	Lloji i pronës / Vrsta imovine / Property Type	Zona / U/R / G/S / U/R	Sipërfaqja / Poveršina / Area (m <sup>2</sup> )	Përshkrim / Opis / Description	Krijuar më datën / Uradjeno na dan / Created On	Azhuruar / Azuritano / Updated
P-70604014-00781-0	PARCELE / PARCELA / PARCEL	Pratë shtetërore / Društvena / Imovina / Land / Socially owned		706			

**A.1 ADRESA E NJËSISË KADASTRALE / ADRESA KATASTARSKE JEDINICE / CADASTRAL UNIT ADDRESS**

Vendbanimi - adresa / Prebivalište - adresa / Resident - address	Kodi Postal / Poštanski Kod / Postal Code	Hollësitë e adresës / Pojednostni adrese / Address Details	Krijuar më datën / Uradjeno na dan / Created On	Azhuruar / Azuritano / Updated
DRAGASH-DRAGASH-DRAGASH-DRAGASH-DRAGASH		DRAGASH-DRAGASH		

Venećis

*Abbeccis*



**A.2 LLOJ I SHFRYTËZIMIT / VRSTA KORISCENJA / TYPE OF USE**

Numri Broj Number	Lloji i shfrytëzimit të parcelës Vrsta koriscenja parcele Parcel Type Of Use	Shtfrytëzimi aktual i parcelës Trenutno koriscenje parcele Parcel Current Use	Kualiteti i klases Kvalitet klase Quality Class	Sipërfaqja (m²) Površina (m²) Area (m²)
1	Tokë Ndërtimore/Grajdjevinsko zemljište/Construction land	Sheqer-Ndërtese Kucë-Zgrada/House-Building		786

**B. PRONARI/POSEDUESI - VLASNIK/DRŽALAC - OWNER/POSSESSOR**

Të drejtat Prava Rights	Emri Ime Name	Nr. personal Licenc broj ID. No.	Vendbanimi Prebivaliste Resident	Kodi postar Poštanski kod Postal code	Hollësitë e adresës Pojednostoi adrese Address details	Pjesa e pronës Deo imovine Share quota	Pershkrimi Opis Description	Azhuruar Ažurirano Updated
Poseëdim individual/ Individualna Drzavina / single possessor	DRUSHTVENA SVOJINA S. O. DRAGASH	KC100610255	DRAGASH DRAGASH		154	1/1		







Republika e Kosovës

Republic of Kosovo

Qeveria - Vlada - Government

Ministria e Afetive dhe Përmirësimit të Qytetit / Министерство Градоградње и Просторног Планирања / Ministry of Urban Planning and Spatial Planning

AGJENCIA KADASTRALE E KOSOVËS / КАТАСТАРСКА АГЕНЦИЈА КОСОВА / KOSOVA CADASTRAL AGENCY

KOPJA E PLANIT / КОПИЈА ПЛАНА / COPY PLAN

Zyra Kadastre Komune/ Општина Kadastre Office : DRAGASH  
Zona Kadastre / Катастарска Zona / Cadastral Zone : Dragash

Njësia/Jednica/Unit

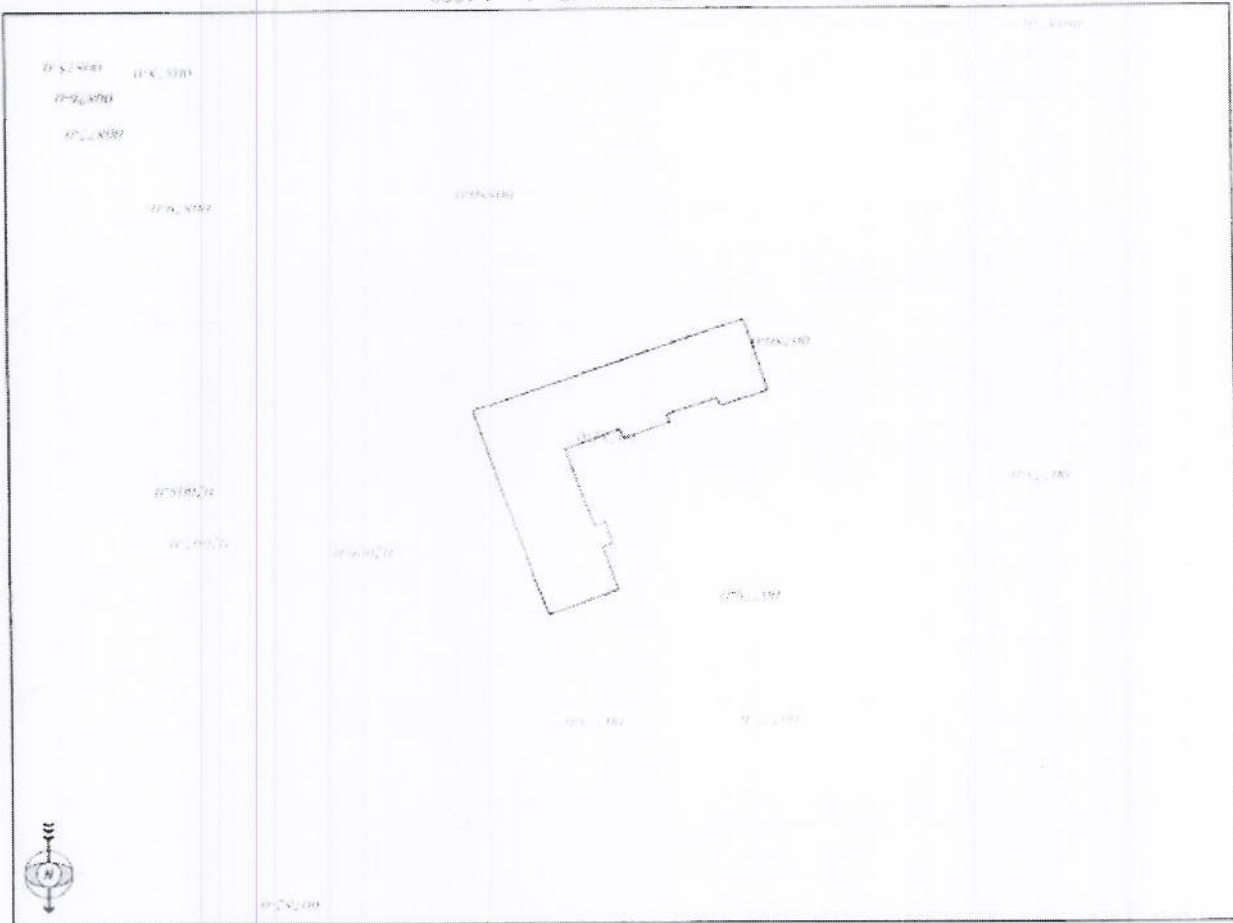
P-70604014-00781-0

Figjorshia/Type

Parcelë / Parcela / Parcel

706,0

Sipërfaqja/Površina/Area m2



Shkallë/Razmëra/Scale: 1:1000

Punë/Obrađeno/Created

Data/Date: 11.05.2018

Koha/Vremë/Time: 10.42/17

Nenshtkrimi/Potpis/Signature:

Shënim/Belëskat/Note:

Approvill/Usvojeno/Approved

Nenshtkrimi/Potpis/Signature



Slipio Kulturis



Republika e Kosovës  
Republika Kosovo-Republic of Kosovo  
Qeveria - Vlada - Government

MINISTRIA E NJEDHSIT DHE PLANIFIKIMIT HAPESINOR / MINISTARSTVO SREDINE I PROSTORNOG PLANIRANJA / MINISTRY OF ENVIRONMENT AND SPATIAL PLANNING  
AGJENCIA KADASTRALE E KOSOVES / KATASTARSKA AGENCIJA KOSOVA / KOSOVO CADASTRAL AGENCY

CERTIFIKATË / CERTIFIKAT / CERTIFICATE

NJËSIA KADASTRALE / KATASTARSKA JEDINICA / CADASTRAL UNIT : P-70604014-00771-0


Numri i lëndës / Broj Predmet / Case Referent Number: 952-699/18  
 Data dhe koha e lëshimit / Datum i vremen izdavanja / Date and time of submission: 11.06.2018 - 09:23  
 Komuna / Opština / Municipality: Dragash / Dragas / Dragash  
 Zona kadastrale / Katastarska Zona / Cadastral Zone: DRAGASH / DRAGASH / DRAGASH  
 Zyra Kadastrale Komunale / Opštinska Katastarska Kancelarija / Municipal Cadastral Office: Dragash / Dragas / Dragash

A. TË DHËNAT PËR NJËSINË KADASTRALE / PODACI O KATASTARSKOJ JEDINICI / CADASTRAL UNIT DATA

Numri i njësise kadastrale Broj katastarske jedinice Cad. Unit. No.	Lloji i njësise Vrsta Jedinice Unit Type	Lloji i pronës Vrsta imovine Property Type	Zona U/R G/S U/R	Sipërfaqja Površina Area (m <sup>2</sup> )	Përshkrim Opis Description	Krijuar më datën Uradjeno na dan Created On	Azhuruar Ažurirano Updated
P-70604014-00771-0	PARCELË / PARCELA / PARCEL	Pronë shoqërore / Društvena Imovina / Socially owned Land		551	20-1993		

A.1 ADRESA E NJËSISË KADASTRALE / ADRESA KATASTARSKE JEDINICE / CADASTRAL UNIT ADDRESS

Vendbanimi - adresa Prebivalište - adresa Resident - address	Kodi Postal Poštanski Kod Postal Code	Hollësi e adresës Pojednost address Address Details	Azhuruar Ažurirano Updated
DRAGASH-DRAGASH DRAGASH-DRAGASH-DRAGASH-DRAGASH		DRAGASH-DRAGASH	



Zyrtari përgjegjës / Official person

**A.2 LLOJIT I SHFRYTËZIMIT / VRSTA KORISCENJA / TYPE OF USE**

Numri Broj Number	Lloji i shfrytëzimit të parcelës Vrsta koriscenja parcele Parcel Type Of Use	Shtfrytëzimi aktual i parcelës Trenutno koriscenje parcele Parcel Current Use	Kualiteti i klases Kvalitet klase Quality Class	Sipërfaqja (m <sup>2</sup> ) Površina Area
1	Tokë Nderimtare-Grahevnako zemljište-Construction land	Shtëpi-Ndërtese/Kuca-Zgrada/House-Building		376
2	Tokë Nderimtare-Grahevnako zemljište-Constructor land	Oborr/Dvorište/Back Yard		175

**B. PRONAR/POSEDEUESI - VLASNIK/DRŽALAC - OWNER/POSSESSOR**

Te drejtat Prava Rights	Emri Ime Name	Nr. personal Licni broj ID. No.	Vendbanimi Prebivaliste Resident	Kodi postal Poštanski kod Postal code	Hollësitë e adresës Pojedinosti adrese Address details	Pjesa e pronës Deo imovine Share quota	Pershkrimi Opis Description	Azhuruar Aktualizuar Updated
Posëdhim individual/ Individualna Drzavna/ single possessor	DRUSHITVENA SVOJINA SKUPSHITINA OPSHTINE	KCID06601054	DRAGASH / DRAGASH / DRAGASH /		166	1/1	20-1993	





# Republika e Kosovës

Republika Kosova-Republic of Kosovo

Qeveria -Vlada-Government

Ministria e Mjedisit dhe Planifikimit Hapësinor /Ministarstvo Sredine i Prostornog Planiranja/Ministry of Environment and Spatial Planning

AGJENCIA KADASTRALE E KOSOVËS/ KATASTARSKA AGENCIJA KOSOVA/ KOSOVA CADASTRAL AGENCY

## KOPJA E PLANIT / KOPIJA PLANA / COPY PLAN

Zyra Kadastrale Komunale/ Opštinska Katastarska Kancelarija /Municipal Cadastral Office: DRAGASH

Zona Kadastrale / Katastarska Zona / Cadastral Zone: Dragash

Njësia/Jedinica/Unit	Tipi/Vrsta/Type	Sipërfaqja/Povšina/Area m2
P-70604014-00771-0	Parcelë / Parcela / Parcel	551,0



Shkalla/Razmera/Scale: 1:1000

Punori/Çbradio/Created:

Data/ Data/Date: 11.06.2018

Koha/ Vreme/ Time: 10:43:55

Nënshkrimi/Potpis/Siganture:

Shënimi/Beleška/Note

Aprovot/Usvojajo/Approved: Drejtuesi i Sektorit/Director

Nënshkrimi/Potpis/Siganture:

