



**Republika e Kosovës**  
**Republika Kosovo - Republic of Kosovo**  
**Qeveria - Vlada - Government**  
*Ministria e Administrimit të Pushtetit Lokal*  
*Ministarstvo Administracije Lokalne Samouprave*  
*Ministry of Local Government Administration*

Për :	<b>Xhafer Gashi</b> , Kryetar i Komunës së Obiliqit <b>Burim Gërguri</b> , Kryesues i Kuvendit të Komunës së Obiliqit
Cc:	Njësisë për Administrimin e Dokumenteve në MAPL Njësisë për administrimin e Dokumenteve në Komunë
Përmes:	<i>pa</i> <b>Ivan Todosijević</b> , Ministër i MAPL-së <i>BF. Todosijević</i> <b>Rozafa Ukimeraj</b> , Sekretare e Përgjithshme e MAPL-së <i>Rozafa Ukimeraj</i>
Nga:	<i>pa</i> <b>Xhevat Tafa</b> , U.d Udhëheqës i Departamentit Ligjor dhe Monitorim të Komunave MAPL <i>Xhevat Tafa</i> Datë: 05/09/2018
Lënda:	Kërkesë për rishqyrtimin e Aktit të Kuvendit të Komunës së Obiliqit Nr. 020-1030
Lloji i aktit	Vendim

I nderuar Kryetar,  
I nderuar Kryesues,

Në pajtim me Rregulloren e Qeverisë së Republikës së Kosovës Nr. 01/2016 për Shqyrtimin Administrativ të Akteve të Komunave, e në bazë të kompetencave ligjore të ministrisë të përcaktuara me ligjet bazike dhe Rregulloren e Qeverisë Nr. 02/2011 për Fushat dhe Përgjegjësitë Administrative të Zyrës së Kryeministrit dhe Ministrive, Ministria e Administrimit të Pushtetit Lokal ka pranuar për shqyrtim të detyrueshëm të ligjshmërisë ashtu siç parashihet me nenin 81 të Ligjit Nr. 03/L-040 Për Vetëqeverisje Lokale aktin komunal në vijim:

Vendim Nr. 1-135 paraprak për dhënien në shfrytëzim të pronës së Paluajtshme të Komunës së Obiliqit në zonën kadastrale Babimoc
I miratuar më datë: 31.08.2018
I parashtruar për shqyrtim në MAPL më datë: 05.09.2018

Ministria e Administrimit të Pushteti Lokal, pas shqyrtimit të përmbajtjes së aktit të komunës si më sipër, vlerëson se akti i komunës **është në kundërshtim me dispozitat e legjislacionit në fuqi.**

Mos pajtueshmëritë e aktit të komunës të parashtruar për shqyrtim të ligjshmërisë janë si në vijim:

Nr.	Formulimi në aktin e komunës	Dispozita ligjore me të cilën akti i komunës është në kundërshtim.
1.	Vendimi Nr. 1-135 paraprak për dhënien në shfrytëzim të pronës së Paluajtshme të Komunës së Obiliqit në zonën kadastrale Babimoc	Ky vendim është në kundërshtim me Ligjin Nr. 04/L-144 për Dhënien në Shfrytëzim dhe Këmbimin e Pronës së Paluajtshme të Komunës. Neni 7 paragrafi 3 i Ligjit Nr. 04/L-144 për Dhënien në Shfrytëzim dhe Këmbimin e Pronës së Paluajtshme të Komunës, përcakton se Kuvendi i Komunës merr vendim paraprak për dhënien në shfrytëzim të pronës së paluajtshme të Komunës me shumicë të votave të anëtarëve të Kuvendit të Komunës, pasi që në procesin e votimit ky vendim është miratuar me 10 vota për. Në rastin konkret vendimi miratohet me së paku 11 vota për, nga gjithsejtë 21 anëtarët e kuvendit të komunës së Obiliqit.

Bazuar në të cekurat më lartë, Ministria e Administrimit të Pushtetit Lokal *kërkon* nga Kuvendi i Komunës/Kryetari i Komunës së Obiliqit, që të ndërmarrin veprime konkrete që aktin e komunës ta harmonizojnë me dispozitat ligjore në fuqi, brenda 30 ditësh nga data e pranimin të kërkesës për rishqyrtim të aktit. Ministria e Administrimit të Pushtetit Lokal, mbetet në dispozicion të komunës për çfarëdo sqarimi të mëtejshëm në lidhje me këtë vlerësim.



**Republika e Kosovës**  
**Republika Kosovo - Republic of Kosovo**  
**Qeveria - Vlada - Government**  
*Ministria e Administrimit të Pushtetit Lokal*  
*Ministarstvo Administracije Lokalne Samouprave*  
*Ministry of Local Government Administration*

<b>Za :</b>	Xhafer Gashi, gradonačelnik opštine Obilić Burim Gërguri, predsedavajući Skupštine opštine Obilić	
<b>Kopija</b>	Jedinica za administraciju dokumenata u MALS-u Jedinica za administraciju dokumenata u opštini	
<b>Preko:</b> <i>za</i>	Ivan Todosijević,, ministar MALS-a <i>B.F. Todosijević</i> Rozafa Ukimeraj, generalnog sekretara u MALS-u	
<b>Od:</b> <i>PC</i>	Xhevat Tafa, V.d. rukovodioca pravnog odeljenja i monitorisanje opština <i>Xhevat Tafa</i>	Datum: 05.09.2018. Br. 020-1030
<b>Predmet:</b>	Zahtev za ponovno razmatranje odluke Skupštine opštine	
<b>Vrsta akta:</b>	Odluka	

Poštovani gradonačelnice,  
Poštovani predsedavajući

U saglasnosti sa uredbom Vlade Republike Kosova br. 01/2016 za administrativno razmatranje akata opštine i na osnovu zakonskih ovlašćenja određenim osnovnim zakonima i uredbom Vlade br. 02/2011 o poljima odgovornosti administrativne kancelarije premijera i ministarstva, odeljenje za pravna pitanja i monitorisanje opština MALS-a, primilo je na obavezno razmatranje zakonitost akta opštine kako je predviđeno članom 81 Zakona br.03/L-040 o lokalnoj samoupravi, kao u nastavku:


Odluka br. 1-135 pre upotrebe nepokretnosti opštine Obilik u katastarskoj zoni Babimoc
Usvojena dana: 31.08.2018 godine
Predložena na razmatranje u MALS-u dana: 05.09.2018 godine

Ministarstvo administracije lokalne samouprave, nakon razmatranja gore navedenog sadržaja akta opštine, procenjuje da je isti u suprotnosti sa odredbama zakona na snazi.

Neusaglašenost akta opštine koji je predložen na razmatranje zakonitosti je kao u nastavku:

Br.	Formulisanje akta opštine	Zakonske odredbe sa kojima je akat opštine u suprotnosti.
1.	Odluka br. 1-135 pre upotrebe nepokretnosti opštine Obilik u katastarskoj zoni Babimoc.	Ova odluka je u suprotnosti sa Zakonom br. 04 / L-144 o odredbi za korišćenje i razmjenu nepokretne imovine opštine. Član 7 stav 3 Zakona br. 04 / L-144 o obezbjeđivanju korištenja i razmjene nepokretne imovine opštine, utvrđuje da Skupština opštine donosi preliminarnu odluku o dodjeli nepokretne imovine opštine većinom glasova članova Skupštine opštine, proces glasanja ova odluka je usvojena sa 10 glasova za. U konkretnom slučaju, odluka se usvaja sa najmanje 11 glasova za ukupno 21 člana Skupštine opštine Obilić.

Iz gore navedenog, Ministarstvo administracije lokalne samouprave od gradonačelnika i Skupštine opštine traži da preduzmu konkretne mere kako bi akat opštine uskladili sa zakonskim odredbama na snazi u vremenskom roku od 30 dana, od dana primanja zahteva na razmatranje akta opštine. Ministarstvo administracije lokalne samouprave ostaje na raspolaganju opštini za bilo koje objašnjenje u vezi sa ovom procenom.



Dok. Nr. /

Nr. 1-135

Data 31.08.2018

Pr.

Datum



Republika e Kosovës  
Republika Kosovo - Republic of Kosova  
Qeveria - Vlada - Government

Kuvendi Komunal Obiliq - Skupština Opštine Obilić - Municipality Assembly Obiliq

Në mbështetje të nenit 12,14 ,17 pika e) dhe nenit 58 pika h), të Ligjit për Vetëqeverisjen Lokale Nr.03/L-040, Gazeta Zyrtare e Republikës së Kosovës nr.28 të datës 4 qershor 2008, neneve 6,7 të Ligjit për Dhënie në Shfrytëzim dhe Këmbimin e Pronës së Paluajtshme të Komunës Nr.04/L-144 Gazeta Zyrtare e Republikës së Kosovës e datës 22 nëntor 2012, neneve 11,12 të Rregullores nr.23/2013 të Qeverisë së Republikës së Kosovës për përcaktimin e procedurave të dhënies në shfrytëzim dhe këmbimit të pronës së paluajtshme të Komunës si dhe nenit 72 pika 1.1.8 Statutit të Komunës së Obiliqit Nr.1-34 të datës 25.04.2016, propozim vendimit i Kryetarit të Komunës me nr II-697 ,dt.13.08.2018 , Kuvendi Komunal në mbledhjen e mbajturë me date 31.08.2018 mori këtë:

## VENDIM

### PARAPRAK PËR DHËNIEN NË SHFRYTËZIM AFATGJATË TË PRONËS SË PALUAJTSHME TË KOMUNËS SË OBILIQIT NË ZONËN KADASTRALE NË BABIMOC

#### Neni 1

Me këtë Vendim ipen në shfrytëzim afatgjatë prej 15 deri 99 vite personave fizik dhe juridik paluajtshmëritë që gjenden në zonën kadastrale në Babimoc për ngastrat kadastrale:

-Ngastra kadastrale P-72602001-01235-0 në vendin e quajtur "KUKË" Lloji i shfrytëzimit të parcelës-Bujqësore,kullosë e kl.3, me sipërfaqe prej 23881 m<sup>2</sup> e evidentuar në Çertifikatën e pronës nr.05-1683-2018 e dt.29.06 .2018, zk.Babimoc K.Obiliq e evidentuar si Pronë "P.SII.Kuvendi Komunal Obiliq".

-Ngastra kadastrale P-72602001-01236-1 në vendin e quajtur "KUKË" Lloji i shfrytëzimit të parcelës-Bujqësore,kullosë e kl.3, me sipërfaqe prej 480 m<sup>2</sup> e evidentuar në Çertifikatën e pronës nr.05-1683-2018 e dt.29.06.2018, zk.Babimoc K.Obiliq e evidentuar si Pronë "P.SII.Kuvendi Komunal Obiliq".

-Ngastra kadastrale P-72602001-01236-2 në vendin e quajtur "KUKË VALOGË" Lloji i shfrytëzimit të parcelës-Rajon Ujor, me sipërfaqe prej 18782 m<sup>2</sup> e evidentuar në Çertifikatën e pronës nr.05-1683-2018 e dt.29.06.2018, zk.Babimoc K.Obiliq e evidentuar si Pronë "P.SII.Kuvendi Komunal Obiliq".

-Ngastra kadastrale P-72602001-00504-0 në vendin e quajtur "KALDRME" Lloji i shfrytëzimit të parcelës-Rajon Ujor, me sipërfaqe prej 447 m<sup>2</sup> e evidentuar në Çertifikatën e pronës nr.05-1683-2018 e dt.29.06.2018, zk.Babimoc K.Obiliq e evidentuar si Pronë "P.SII.Kuvendi Komunal Obiliq".

## *Neni 2*

Qëllimi i dhënies në shfrytëzim të pronës së lartëcekur është zhvillimi i veprimtarisë biznesore nëpërmjet së cilës do të ngritet vlera ekonomike e pronës komunale, sipas standardeve të përcaktuara me dispozita ligjore.

## *Neni 3*

Sipas nenit 1 të këtij vendimi, prona ipet në shfrytëzim afatgjatë prej 15 deri 99 vite nëpërmjet konkursit publik të përcaktuar sipas Rregullores QRK. Nr.23/2013 për përcaktimin e procedurave të dhënies në shfrytëzim dhe këmbimit të pronës së paluajtshme të Komunës.

## *Neni 4*

Procedurën e konkursit publik e zhvillon Komisioni Vlerësues në bazë të Vendimit të Kuvendit Komunal Nr.1-24 të dt.28.02.2018, si dhe Rregullores QRK. Nr.23/2013 për përcaktimin e procedurave të dhënies në shfrytëzim dhe këmbimit të pronës së paluajtshme të Komunës.

## *Neni 5*

Obligohet Drejtorja për Gjeodezi Kadastër dhe Pronë që pas përfundimit të zbatimit të procedurave të dhënies në shfrytëzim afatgjatë të pronave të paluajtshme të Komunës të regjistrojë në librat kadastral si prona të dhëna në shfrytëzim për periudhë afatgjatë.

## *Neni 6*

Për zbatimin e këtij Vendimi do të kujdeset Drejtorja për Gjeodezi, Kadastër dhe Pronë, Drejtorja e Inspektionit si dhe Drejtorja për Mbrojtje të Mjedisit.

## *Neni 7*

Ky vendim hyn në fuqi 15 ditë pas regjistrimit në zyrën e protokolit të MAPL-së, si dhe 7 ditë pas publikimit në web faqen e Komunës.

### Arsyetim


Baza ligjore për të miratuar këtë propozim Vendim është përcaktuar me dispozitat e neneve 12,14 . 17 pika c) dhe neni 58 pika h) të Ligjit për Vetëqeverisjen Lokale nr.03/L-040, Gazeta Zyrtare e Republikës së Kosovës nr.28 të datës 4 qershor 2008, neneve 6,7 të Ligjit për Dhënie në Shfrytëzim dhe Këmbimin e Pronës së Paluajtshme të Komunës Nr.04/L-144 Gazeta Zyrtare e Republikës së Kosovës e datës 22 nëntor 2012 .neneve 11,12 të Rregullores nr.23/2013 të Qeverisë së Republikës së Kosovës për përcaktimin e procedurave të dhënies në shfrytëzim dhe këmbimit të pronës së paluajtshme të Komunës, si dhe neni 72 pika 1.1.8 Statutit të Komunës së Obiliqit Nr.1-34 të datës 25.04.2016 .


Me qëllim të realizimit të interesit publik, rritjes së vlerës ekonomike të pronës komunale si dhe ruajtjes së mjedisit, Komuna e Obiliqit ka planifikuar të jep në shfrytëzim afatgjatë në periudhë deri 99 vite pronat e paluajtshme të Komunës të cekura në nenin 1 të këtij Vendimi .

T'i dërgohet

- Kryetarit
- Kryesuesit
- Nënkryetarit
- Anëtarëve të Komisionit
- MAPL
- Anëtarëve të Kuvendit
- Arkivit

Kryesuesi i Kuvendit Komunal

  
Burim Gërguri





REPUBLIKA E KOSOVËS  
KOMUNA E OBILIQIT - OPŠTINA OBILIĆ  
MUNICIPALITY OF OBILIĆ - OPŠTINA OBILIĆ

Dokumenti

№ 11-697

Data

13.08.2018

SHUMICIME



Republika e Kosovës  
Republika Kosovo- Republic of Kosova

Qeveria-Vlada-Government



Komuna Obiliq - Opština Obilić - Municipality Obiliq

Në mbështetje të nenit 12,14 ,17 pika c) dhe nenit 58 pika h), të Ligjit për Vetëqeverisjen Lokale Nr.03/L-040, Gazeta Zyrtare e Republikës së Kosovës nr.28 të datës 4 qershor 2008, neneve 6,7 të Ligjit për Dhënie në Shfrytëzim dhe Këmbimin e Pronës së Paluajtshme të Komunës Nr.04/L-144 Gazeta Zyrtare e Republikës së Kosovës e datës 22 nëntor 2012, neneve 11,12 të Rregullores nr.23/2013 të Qeverisë së Republikës së Kosovës për përcaktimin e procedurave të dhënies në shfrytëzim dhe këmbimit të pronës së paluajtshme të Komunës si dhe nenit 72 pika 1.1.8 Statutit të Komunës së Obiliqit Nr.1-34 të datës 25.04.2016, Kryetari i Komunës propozon që Kuvendi i Komunës në Mbledhjen e radhës të miratojë këtë:

**PROPOZIM**

**VENDIM**

**PARAPRAK PËR DHËNIEN NË SHFRYTËZIM AFATGJATË TË PRONËS SË PALUAJTSHME TË KOMUNËS SË OBILIQIT NË ZONËN KADASTRALE NË BABIMOC**

**Neni 1**

Me këtë Vendim ipen në shfrytëzim afatgjatë prej 15 deri 99 vite personave fizik dhe juridik paluajtshmëritë që gjenden në zonën kadastrale në Babimoc për ngastrat kadastrale:

-Ngastra kadastrale P-72602001-01235-0 në vendin e quajtur "KUKË" Lloji i shfrytëzimit të parcelës-Bujqësore,kullosë e kl.3, me sipërfaqe prej 23881 m<sup>2</sup> e evidentuar në Çertifikatën e pronës nr.05-1683-2018 e dt.29.06.2018, zk.Babimoc K.Obiliq e evidentuar si Pronë "P.SH.Kuvendi Komunal Obiliq".

-Ngastra kadastrale P-72602001-01236-1 në vendin e quajtur "KUKË" Lloji i shfrytëzimit të parcelës-Bujqësore,kullosë e kl.3, me sipërfaqe prej 480 m<sup>2</sup> e evidentuar në Çertifikatën e pronës nr.05-1683-2018 e dt.29.06.2018, zk.Babimoc K.Obiliq e evidentuar si Pronë "P.SH.Kuvendi Komunal Obiliq".



-Ngastra kadastrale P-72602001-01236-2 në vendin e quajtur "KUKË VALOGË" Lloji i shfrytëzimit të parcelës-Rajon Ujor, me sipërfaqe prej 18782 m<sup>2</sup> e evidentuar në Çertifikatën e pronës nr.05-1683-2018 e dt.29.06.2018, zk.Babimoc K.Obiliq e evidentuar si Pronë "P.SH.Kuvendi Komunal Obiliq".

-Ngastra kadastrale P-72602001-00504-0 në vendin e quajtur "KALDRME" Lloji i shfrytëzimit të parcelës-Rajon Ujor, me sipërfaqe prej 447 m<sup>2</sup> e evidentuar në Çertifikatën e pronës nr.05-1683-2018 e dt.29.06.2018, zk.Babimoc K.Obiliq e evidentuar si Pronë "P.SH.Kuvendi Komunal Obiliq".

#### **Neni 2**

Qëllimi i dhënies në shfrytëzim të pronës së lartëcekur është zhvillimi i veprimtarisë biznesore nëpërmjet së cilës do të ngritet vlera ekonomike e pronës komunale, sipas standardeve të përcaktuara me dispozita ligjore.

#### **Neni 3**

Sipas nenit 1 të këtij vendimi, prona ipet në shfrytëzim afatgjatë prej 15 deri 99 vite nëpërmjet konkursit publik të përcaktuar sipas Rregullores QRK. Nr.23/2013 për përcaktimin e procedurave të dhënies në shfrytëzim dhe këmbimit të pronës së paluajtshme të Komunës.

#### **Neni 4**

Procedurën e konkursit publik e zhvillon Komisioni Vlerësues në bazë të Vendimit të Kuvendit Komunal Nr.1-24 të dt.28.02.2018, si dhe Rregullores QRK. Nr.23/2013 për përcaktimin e procedurave të dhënies në shfrytëzim dhe këmbimit të pronës së paluajtshme të Komunës.

#### **Neni 5**

Obligohet Drejtoria për Gjeodezi Kadastër dhe Pronë që pas përfundimit të zbatimit të procedurave të dhënies në shfrytëzim afatgjatë të pronave të paluajtshme të Komunës të regjistrojë në librat kadastral si prona të dhëna në shfrytëzim për periudhë afatgjatë.

#### **Neni 6**

Për zbatimin e këtij Vendimi do të kujdeset Drejtoria për Gjeodezi, Kadastër dhe Pronë, Drejtoria e Inspeksionit si dhe Drejtoria për Mbrojtje të Mjedisit.

#### **Neni 7**

Ky Vendim hyn në fuqi 15 ditë pas regjistrimit në zyrën e protokollit të Ministrisë për Administrim të Pushtetit Lokal si dhe publikimit në gjuhë zyrtare në webfaqe të Komunës.



#### **Arsyetim**

Baza ligjore për të miratuar këtë propozim Vendim është përcaktuar me dispozitat e neneve 12,14 , 17 pika c) dhe neni 58 pika h) të Ligjit për Vetëqeverisjen Lokale

nr.03/L-040, Gazeta Zyrtare e Republikës së Kosovës nr.28 të datës 4 qershor 2008, neneve 6,7 të Ligjit për Dhënie në Shfrytëzim dhe Këmbimin e Pronës së Paluajtshme të Komunës Nr.04/L-144 Gazeta Zyrtare e Republikës së Kosovës e datës 22 nëntor 2012, neneve 11,12 të Rregullores nr.23/2013 të Qeverisë së Republikës së Kosovës për përcaktimin e procedurave të dhënies në shfrytëzim dhe këmbimit të pronës së paluajtshme të Komunës, si dhe nenit 72 pika 1.1.8 Statutit të Komunës së Obiliqit Nr.1-34 të datës 25.04.2016 .

Me qëllim të realizimit të interesit publik, rritjes së vlerës ekonomike të pronës komunale si dhe ruajtjes së mjedisit, Komuna e Obiliqit ka planifikuar të jep në shfrytëzim afatgjatë në periudhë deri 99 vite pronat e paluajtshme të Komunës të cekura në nenin 1 të këtij Propozim Vendimi .

KRYETARI KOMUNËS

Xhafer Gastri  
  


Shtojcë :

-Çertifikatë -Njësia Kadastrale

-Kopja e Planit

-Orto-foto



Republika e Kosovës

Republika Kosova-Republic of Kosovo

Qeveria-Vlada-Government

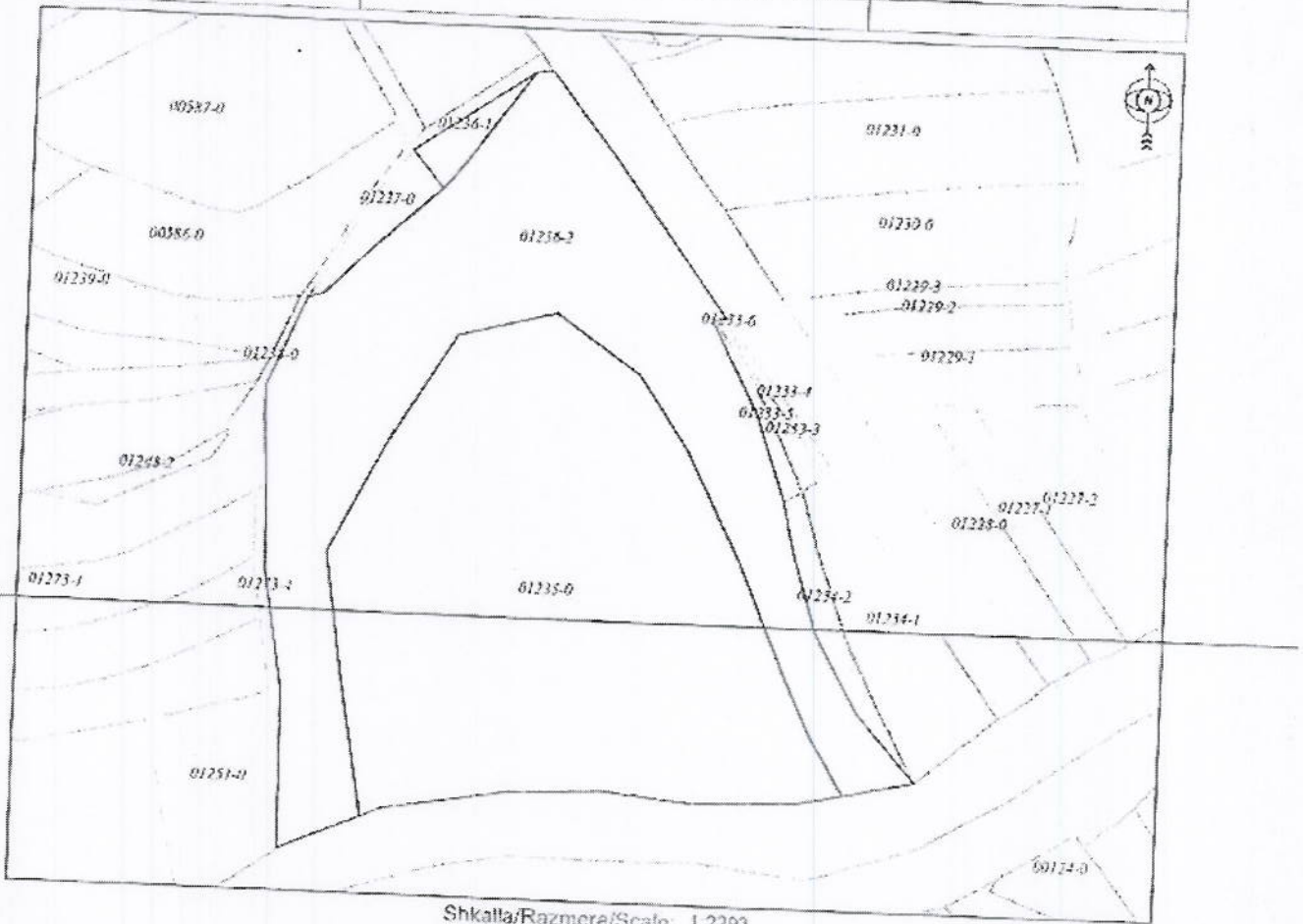
Ministria e Mjedisit dhe Planifikimit Hapësinor /Ministarstvo Sredine i Prostornog Planiranja/Ministry of Environment and Spatial Planning

AGJENCIA KADASTRALE E KOSOVËS/ KATASTARSKA AGENCIJA KOSOVA/ KOSOVA CADASTRAL AGENCY

KOPJA E PLANIT / KOPIJA PLANA / COPY PLAN

Zyra Kadastrale Komune/ Opštinska Katastarska Kancelarija /Municipal Cadastral Office : OBILIQ  
Zona Kadastrale / Katastarska Zona / Cadastral Zone: Babimoc

Njësia/Jedinica/Unit	Tipi/Vrsta/Type	Sipërfaqja/Povšina/Area m <sup>2</sup>
P-72602001-01236-2	Parcelë / Parcela / Parcel	18782,0
P-72602001-01236-1	Parcelë / Parcela / Parcel	480,0
P-72602001-01235-0	Parcelë / Parcela / Parcel	23881,0




Shkalla/Razmëra/Scale: 1:2293

Fundi/Cbradio/Created:  
Data/ Data/Date: 29.06.2016  
Koha/ Vreme/ Time: 10:42:37  
Nënshkrimi/Potpis/Signature:  
Shënim/Baleška/Note:

Aprovo/Usvojio/Approved: Drejtor/Direktor/Director

Nënshkrimi/Potpis/Signature:





Republika e Kosovës  
 Republica Kosovo - Republic of Kosovo  
 Qeveria - Vlada - Government

MINISTRIA E MËDITISË DHE PLANIFIKIMIT HAPËSINOR / MINISTARSTVO SREDINE I PROSTORNOG PLANIRANJA / MINISTRY OF ENVIRONMENT AND SPATIAL PLANNING  
 AGENCJA KADASTRALE E KOSOVES / KATASTARSKA AGENCIJA KOSOVA / KOSOVO CADASTRAL AGENCY

CERTIFIKATË / CERTIFIKAT / CERTIFICATE

NJËSIA KADASTRALE / KATASTARSKA JEDINICA / CADASTRAL UNIT : P-72602001-01235-0

Numeri i lëndës / Broj Predmet / Case Reference Number: 05-1683-2018  
 Data dhe koha e kështimit / Datum i vreme Izdavanja / Date and time of submission: 29.06.2018 - 10:37  
 Komunë / Opština / Municipality: Obiliq / Obštine / Obliq  
 Zona Kadastrale / Katastarska Zona / Cadastral Zone: BABIMOC / BABIN MOST / BABIMOC  
 Zyra Kadastrale / Komune / Opštinska Katastarska Kancelarija / Municipal Cadastral Office: Obiliq / Obštine / Obliq

A. TË DHËNAT PËR NJËSINË KADASTRALE / PODACI O KATASTARSKOJ JEDINICI / CADASTRAL UNIT DATA

Numeri i njësisë kadastrale Broj katastarske jedinice Cad. Unit. No.	Lloji i njësisë Vrsta jedinice Unit Type	Lloji i pronës Vrsta imovine Property Type	Zona LIR GIS T/R	Sipërfaqja Površina Area (m <sup>2</sup> )	Përshkrimi Opis Description	Krijuesi më datën Trodjeno na dan Created On	Azotuar Azurirano Issued
P-72602001-01235-0	PARCELE / PARCELA / PARCEL	Pronë shtetërore / Dobrovolna / Socially owned Land	Rural	23881			

A.1 ADRESA E NJËSISË KADASTRALE / ADRESA KATASTARSKE JEDINICE / CADASTRAL UNIT ADDRESS

Vendimi / adresa Prebivalište - adresa Resident - address	Kodi Postal Poštanski Kod Postal Code	Hollësitë e adresës Opis adrese Address Details	Krijuesi më datën Trodjeno na dan Created On	Azotuar Azurirano Issued
KUJEN/DURE/KURJE		KURJE		

Printuar nga / Odštampano od / Printed by: Zyrë Keshillë / P-72602001-01235-0




Zyrtar përgjegjës / Odgovornosna ličnost / Official person

**A2 LLOJTI I SHRYTËZIMIT / VRSTA A KORSCENJAJ / TYPE OF USE**

Nr./ Broj / Number	Lloji i shrytëzimit të parcelës Vrsta korscenje parcelle Parcel Type Of Use	Shtipësimi aktual i parcelës Trenutno korscenje parcelle Parcel Current Use	Kualiteti i klasës Kvalitet klase Quality Class	Sipërfaqja (m <sup>2</sup> ) Površina (m <sup>2</sup> ) Area
1	Paqisues/Produçuesim/Agriculture	Kullban/Produçuesim/secure	Klasë E Klase 1 prirak 1 Klase/3to Class Parcelle	23851

**B. PRONAR/POSIDUESI - VLASNIK/DRZALAC - OWNER/POSSESSOR**

Të drejtat Prava Rights	Emri i Imer Name	Nr. personal Identif ID. No.	Vendbanimi Prebivaliste Resident	Kodi postar PostarSKI kod Postal code	Hollësi i adresës Pojedinačni adrese Address details	Pjesë e pronës Dio imovine Share quota	Përshkrimi Opis Description	Azhurnuar Azurirano Updated
Posejeda individual / Individuelna Drzavna / single possessor	P. SH KUVENTI KOMUNAL OBILIQ	KCID260253K	OBILIQ / OBILIC / OBILIQ /			1/1		





Republika e Kosovës  
Republic of Kosovo

MINISTRIA E MEDIT DHE PLANIFIKIMIT / REPUBLICAN MINISTRY OF ENVIRONMENT AND SPATIAL PLANNING  
AGJENCIA KADASTRALE E KOSOVES / KOSOVO CADASTRAL AGENCY

AGJENCIA KADASTRALE E KOSOVES / KATASTARSKA AGJENCIA KOSOVA / KOSOVO CADASTRAL AGENCY

### CERTIFIKATË / CERTIFICATE

NJËSIA KADASTRALE / KATASTARSKA JEDINICA / CADASTRAL UNIT : P-72602001-01236-1

Numbri i lëndës / Broj Predmet / Case Reference Number: 05-1683-2018  
Data dhe koha e lëshimit / Datum i vrene izdavanja / Date and time of submission: 29.06.2018 - 10:36  
Komuna / Opština / Municipality: Obiliq / Obiše / Obilje  
Zona Kadastrale / Katastarska Zona / Cadastral Zone: BABIMOC / BAJIN MOST / BABIMOC  
Zyra Kadastrale Komune / Opštinska Katastarska Kancelarija / Municipal Cadastral Office: Obilje / Obiše / Obilje

### A. TË DHËNAT PËR NJËSINË KADASTRALE / PODACI O KATASTARSKOJ JEDINICI / CADASTRAL UNIT DATA

Numbri i njësisë kadastrale Broj katastarske jedinice Cad. Unit No.	Lloji i njësisë Vista jedinice Unit Type	Lloji i pronësisë Vista imovine Property Type	Zona UR UR UR UR	Sipërfaqja Površina Area (m <sup>2</sup> )	Pershkrim Opis Description	Krijar me datën Uradjeno na dan Created On	Azhuruar Azurirano Updated
P-72602001-01236-1	PARCJELË / PARCELA / PARCEL	Pronë shpirtërore / Društvena Imovina / Socially owned Land	Rural	480			

### A.1 ADRESA E NJËSISË KADASTRALE / ADRESA KATASTARSKE JEDINICE / CADASTRAL UNIT ADDRESS

Vendbanimi - adresa Prebivalište - adresa Residence - address	Kodi Postar Postni kod Postal Code	Indeksite e adresës Pojednostni adrese Address Details	Krijar me datën Uradjeno na dan Created On	Azhuruar Azurirano Updated
KURVEKURVEKURE		KIXIXE		




Zërtar / prijednosnik / Odgovornih lice / Official person

A. LLOJI I SHËRVETZIMIT / VRSTA KORISÇENJA / TYPE OF USE

Numri Parq Number	Lloji i shërvetimit të parcesë Vrsta korisçenja parcesë Parcel Type Of Use	Shtyrëdhënia aktuale / parcesë Trenime korisçenja parcesë Parcel Current Use	Kualiteti / parcesë / parcesë Kualiteti / parcesë / parcesë Quality Class	Sipërfaqja (m <sup>2</sup> ) / parcesë Area (m <sup>2</sup> )
1	Bujqësore / Përdorim veçor / Agriculture	Kullësor / Përdorim / pasture	Kullësor E Klases 1, 2, 3, 4, 5, 6, 7, 8, 9, 10, 11, 12, 13, 14, 15, 16, 17, 18, 19, 20, 21, 22, 23, 24, 25, 26, 27, 28, 29, 30, 31, 32, 33, 34, 35, 36, 37, 38, 39, 40, 41, 42, 43, 44, 45, 46, 47, 48, 49, 50, 51, 52, 53, 54, 55, 56, 57, 58, 59, 60, 61, 62, 63, 64, 65, 66, 67, 68, 69, 70, 71, 72, 73, 74, 75, 76, 77, 78, 79, 80, 81, 82, 83, 84, 85, 86, 87, 88, 89, 90, 91, 92, 93, 94, 95, 96, 97, 98, 99, 100, 101, 102, 103, 104, 105, 106, 107, 108, 109, 110, 111, 112, 113, 114, 115, 116, 117, 118, 119, 120, 121, 122, 123, 124, 125, 126, 127, 128, 129, 130, 131, 132, 133, 134, 135, 136, 137, 138, 139, 140, 141, 142, 143, 144, 145, 146, 147, 148, 149, 150, 151, 152, 153, 154, 155, 156, 157, 158, 159, 160, 161, 162, 163, 164, 165, 166, 167, 168, 169, 170, 171, 172, 173, 174, 175, 176, 177, 178, 179, 180, 181, 182, 183, 184, 185, 186, 187, 188, 189, 190, 191, 192, 193, 194, 195, 196, 197, 198, 199, 200, 201, 202, 203, 204, 205, 206, 207, 208, 209, 210, 211, 212, 213, 214, 215, 216, 217, 218, 219, 220, 221, 222, 223, 224, 225, 226, 227, 228, 229, 230, 231, 232, 233, 234, 235, 236, 237, 238, 239, 240, 241, 242, 243, 244, 245, 246, 247, 248, 249, 250, 251, 252, 253, 254, 255, 256, 257, 258, 259, 260, 261, 262, 263, 264, 265, 266, 267, 268, 269, 270, 271, 272, 273, 274, 275, 276, 277, 278, 279, 280, 281, 282, 283, 284, 285, 286, 287, 288, 289, 290, 291, 292, 293, 294, 295, 296, 297, 298, 299, 300, 301, 302, 303, 304, 305, 306, 307, 308, 309, 310, 311, 312, 313, 314, 315, 316, 317, 318, 319, 320, 321, 322, 323, 324, 325, 326, 327, 328, 329, 330, 331, 332, 333, 334, 335, 336, 337, 338, 339, 340, 341, 342, 343, 344, 345, 346, 347, 348, 349, 350, 351, 352, 353, 354, 355, 356, 357, 358, 359, 360, 361, 362, 363, 364, 365, 366, 367, 368, 369, 370, 371, 372, 373, 374, 375, 376, 377, 378, 379, 380, 381, 382, 383, 384, 385, 386, 387, 388, 389, 390, 391, 392, 393, 394, 395, 396, 397, 398, 399, 400, 401, 402, 403, 404, 405, 406, 407, 408, 409, 410, 411, 412, 413, 414, 415, 416, 417, 418, 419, 420, 421, 422, 423, 424, 425, 426, 427, 428, 429, 430, 431, 432, 433, 434, 435, 436, 437, 438, 439, 440, 441, 442, 443, 444, 445, 446, 447, 448, 449, 450, 451, 452, 453, 454, 455, 456, 457, 458, 459, 460, 461, 462, 463, 464, 465, 466, 467, 468, 469, 470, 471, 472, 473, 474, 475, 476, 477, 478, 479, 480, 481, 482, 483, 484, 485, 486, 487, 488, 489, 490, 491, 492, 493, 494, 495, 496, 497, 498, 499, 500, 501, 502, 503, 504, 505, 506, 507, 508, 509, 510, 511, 512, 513, 514, 515, 516, 517, 518, 519, 520, 521, 522, 523, 524, 525, 526, 527, 528, 529, 530, 531, 532, 533, 534, 535, 536, 537, 538, 539, 540, 541, 542, 543, 544, 545, 546, 547, 548, 549, 550, 551, 552, 553, 554, 555, 556, 557, 558, 559, 560, 561, 562, 563, 564, 565, 566, 567, 568, 569, 570, 571, 572, 573, 574, 575, 576, 577, 578, 579, 580, 581, 582, 583, 584, 585, 586, 587, 588, 589, 590, 591, 592, 593, 594, 595, 596, 597, 598, 599, 600, 601, 602, 603, 604, 605, 606, 607, 608, 609, 610, 611, 612, 613, 614, 615, 616, 617, 618, 619, 620, 621, 622, 623, 624, 625, 626, 627, 628, 629, 630, 631, 632, 633, 634, 635, 636, 637, 638, 639, 640, 641, 642, 643, 644, 645, 646, 647, 648, 649, 650, 651, 652, 653, 654, 655, 656, 657, 658, 659, 660, 661, 662, 663, 664, 665, 666, 667, 668, 669, 670, 671, 672, 673, 674, 675, 676, 677, 678, 679, 680, 681, 682, 683, 684, 685, 686, 687, 688, 689, 690, 691, 692, 693, 694, 695, 696, 697, 698, 699, 700, 701, 702, 703, 704, 705, 706, 707, 708, 709, 710, 711, 712, 713, 714, 715, 716, 717, 718, 719, 720, 721, 722, 723, 724, 725, 726, 727, 728, 729, 730, 731, 732, 733, 734, 735, 736, 737, 738, 739, 740, 741, 742, 743, 744, 745, 746, 747, 748, 749, 750, 751, 752, 753, 754, 755, 756, 757, 758, 759, 760, 761, 762, 763, 764, 765, 766, 767, 768, 769, 770, 771, 772, 773, 774, 775, 776, 777, 778, 779, 780, 781, 782, 783, 784, 785, 786, 787, 788, 789, 790, 791, 792, 793, 794, 795, 796, 797, 798, 799, 800, 801, 802, 803, 804, 805, 806, 807, 808, 809, 810, 811, 812, 813, 814, 815, 816, 817, 818, 819, 820, 821, 822, 823, 824, 825, 826, 827, 828, 829, 830, 831, 832, 833, 834, 835, 836, 837, 838, 839, 840, 841, 842, 843, 844, 845, 846, 847, 848, 849, 850, 851, 852, 853, 854, 855, 856, 857, 858, 859, 860, 861, 862, 863, 864, 865, 866, 867, 868, 869, 870, 871, 872, 873, 874, 875, 876, 877, 878, 879, 880, 881, 882, 883, 884, 885, 886, 887, 888, 889, 890, 891, 892, 893, 894, 895, 896, 897, 898, 899, 900, 901, 902, 903, 904, 905, 906, 907, 908, 909, 910, 911, 912, 913, 914, 915, 916, 917, 918, 919, 920, 921, 922, 923, 924, 925, 926, 927, 928, 929, 930, 931, 932, 933, 934, 935, 936, 937, 938, 939, 940, 941, 942, 943, 944, 945, 946, 947, 948, 949, 950, 951, 952, 953, 954, 955, 956, 957, 958, 959, 960, 961, 962, 963, 964, 965, 966, 967, 968, 969, 970, 971, 972, 973, 974, 975, 976, 977, 978, 979, 980, 981, 982, 983, 984, 985, 986, 987, 988, 989, 990, 991, 992, 993, 994, 995, 996, 997, 998, 999, 1000	480

B. PRONAR/POSEDUESI - VLASNIK/DRZAI/AC - OWNER/POSSESSOR

Te drejtat Prava Rights	Emri i Icme Name	Nr. personal Lleni i ID. No.	Vendbanimi Prebivalise Resident	Kodi postar Postar Postal code	Hollësi e adresës Pojedinosi adrese Address details	Pjesa e pronës Dio imovine Share quota	Pershkrimi Opis Description	Aktuaruar Aktuaruar Updated
Poedim individual / Individualna Drevana / Single possessor	P.SH KUVEJNDI KOMUNAL OBILIQ	KC102602918	OBILIQ / OBILIQ / OBILIQ /			1/1		





Republika e Kosovës  
Republic of Kosovo

Qeveria - Vlada / Government

MINISTRIA E MEDITIT DHE PLANIFIKIMIT DAPËSËNOR, MINISTRIATË E PROSTORNOG PLANIFIKIMIT  
AGJENCIA KADASTRALE E KOSOVES / KATASTARSKA AGENCIJA KOSOVA / KOSOVO CADASTRAL AGENCY  
CENTRUM ZA PROSTORNO PLANIRANJE I PROSTORNO PLANIRANJE I PROSTORNO PLANIRANJE I PROSTORNO PLANIRANJE

CERTIFIKATË / CERTIFIKAT / CERTIFICATE

NJËSIA KADASTRALE / KATASTARSKA JEDINICA / CADASTRAL UNIT

Numri i lëndës / Broj Predmet / Case Referent Number: 05-1683-2018  
Data dhe koha e lëshimit / Datum i vreme izdavanja / Date and time of substation: 29.06.2018 - 10:37  
Komuna / Opština / Municipality: Obiliq / Obilje / Obilje  
Zona kadastrale / Katastarska Zona / Cadastral Zone: BABINOC / BABIN MOST / BABINOC  
Zyra Kadastrale Komunale / Opštinska Katastarska Kancelarija / Municipal Cadastral Office: Obilje / Obilje / Obilje

A. TË DHËNAT PËR NJËSINË KADASTRALE / PODACI O KATASTARSKOJ JEDINICI / CADASTRAL UNIT DATA

Numri i njësisë kadastrale Broj katastarske jedinice Cadastral Unit No.	Lloji i njësisë Vista Jedinice Unit Type	Lloji i pronësisë Vreda Inovative Property Type	Zona UTR GIS UDR	Sipërfaqja Površina Area (m <sup>2</sup> )	Prekshtrim Opis Description	Krijuar më datën Urađeno na dan Created On	Azhuruar Ažurirano Updated
P-72602001-01236-2	PARCELE / PARCELA / PARCEL	Pronë shoqërore / Društvena / Inovativna / Socially owned Land	Kend	18782			

A.I. ADRESA E NJËSISË KADASTRALE / ADRESA KATASTARSKE JEDINICE / CADASTRAL UNIT ADDRESS

Vendbanimi - adresa Prebivalište - adresa Resident - address	Kodi Postar Poštanski kod Postal Code	Holliste e adresës Popisna adresa Address Details	Krijuar më datën Urađeno na dan Created On	Azhuruar Ažurirano Updated
KURË VALOGJE/RUKE VALOGJENICE VALOGJE				



Zyrtar i përbërës / Odgovornik / Official person




**A.2.1.1.011 SHRYTYEZIMIT / VRSTA KORISCENJA / TYPE OF USE**

Numri Broj Number	Identi shrytyezimit te parcelës Vista korisçenja parcelë Parcel Type Of Use	Shrytyezimi aktual i parcelës I rrethana korisçenja parcelë Parcel Current Use	Kualiteti i bllokut Kvaliteti i bllokut Quality Class	Superfaqja (m <sup>2</sup> ) Përfaqja (m <sup>2</sup> ) Area (m <sup>2</sup> )
1	Rajon Ujër/Vocem Region/Water	Kemër/Mozirje/Swamp		18782

**B. PRONARI/POSEDUESI - VLASNIK/DRZALAC - OWNER/POSSESSOR**

Te drejtat Prava Rights	Emri Imer Name	Nr. personal Identi broj ID. No.	Vendbanimi Prebyshtice Resident	Kodi postar Postanski kod Postal code	Hollzi shtë Popolltarac adrese Address details	Pjesa e pronës Duo imovine Share quota	Pershkrimi Opis Description	Azhuruar Azurirano Updated
Poseidim individual / Individualna Drevina / single possessor	P.SH KU VENDI KOMUNAL OBILIQ	KC1D2689518	OBILIQ / OBILIQ / OBILIQ /			1/1		





## Formulari per kerkese apo ankese

Drejtoria/Njesia

Data 14/08/2018

Kryesuesi i Kavendit

## 1. Informatat personale te parashtruesit te kerkeses:

Emri dhe mbiemri

Numri personal

Propozim dhe Vendim

0000000000

Adresa e vendbanimit

E-mail Adresa

Obiliq

Numri i tel. fiks

Numri i tel. mobil

Vlera për pagesë: 0.00

2. Mënyra e pranimit

Statusi i lëndës

Propozim

Ne proces

3. Ju lutemi të shkruani kërkesën apo ankesën tuaj në detaje:

Propozim dhe Vendim

Mox shkruani në këtë pjesë

Numri i protokolit

01-070/05-0021148/18

Afati i zgjedhjes

13/09/2018

Vendimi

## 4. Dokumentet e bashkangjitura:

Nr. Lloji i dokumentit

## 5. Dëshmia e aplikuesit për vërtetësi

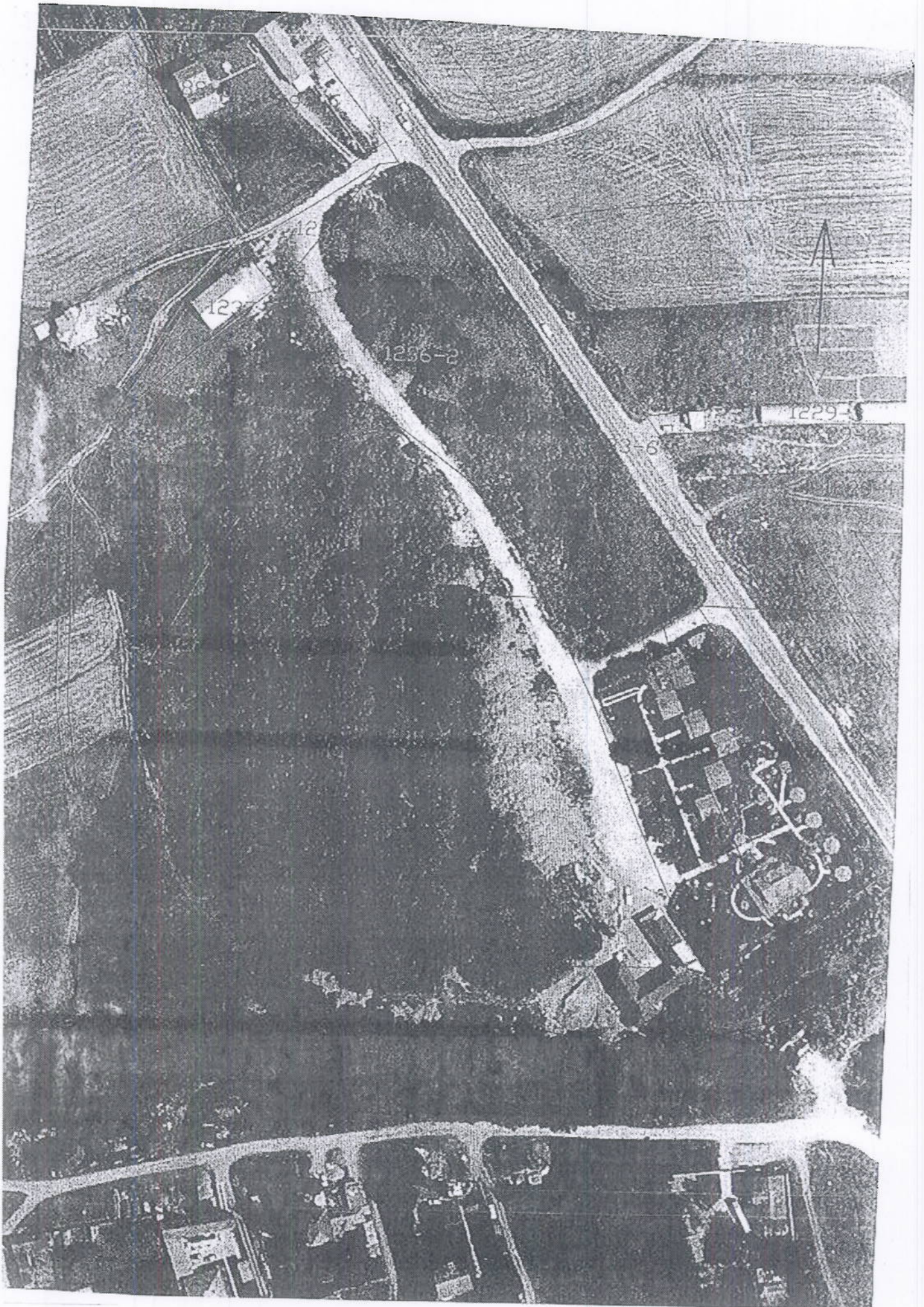
Unë Propozim dhe Vendim vërtetoj se informatat e lartshënuara janë të vërteta.


(Nënshkrimi)

\*Ju lutemi të shkruani nga zyrtarja fletëdëshmitë për dorëzimin e kësaj kerkese dhe dokumenteve të bashkangjitura

Pranuar nga:

sala.paci







Republika e Kosovës

Republika Kosova - Republic of Kosovo

Qeveria - Vlada - Government

Ministria e Mjedisit dhe Planifikimit Hapësinor / Ministarstvo Sredine i Prostorog Planiranja / Ministry of Environment and Spatial Planning

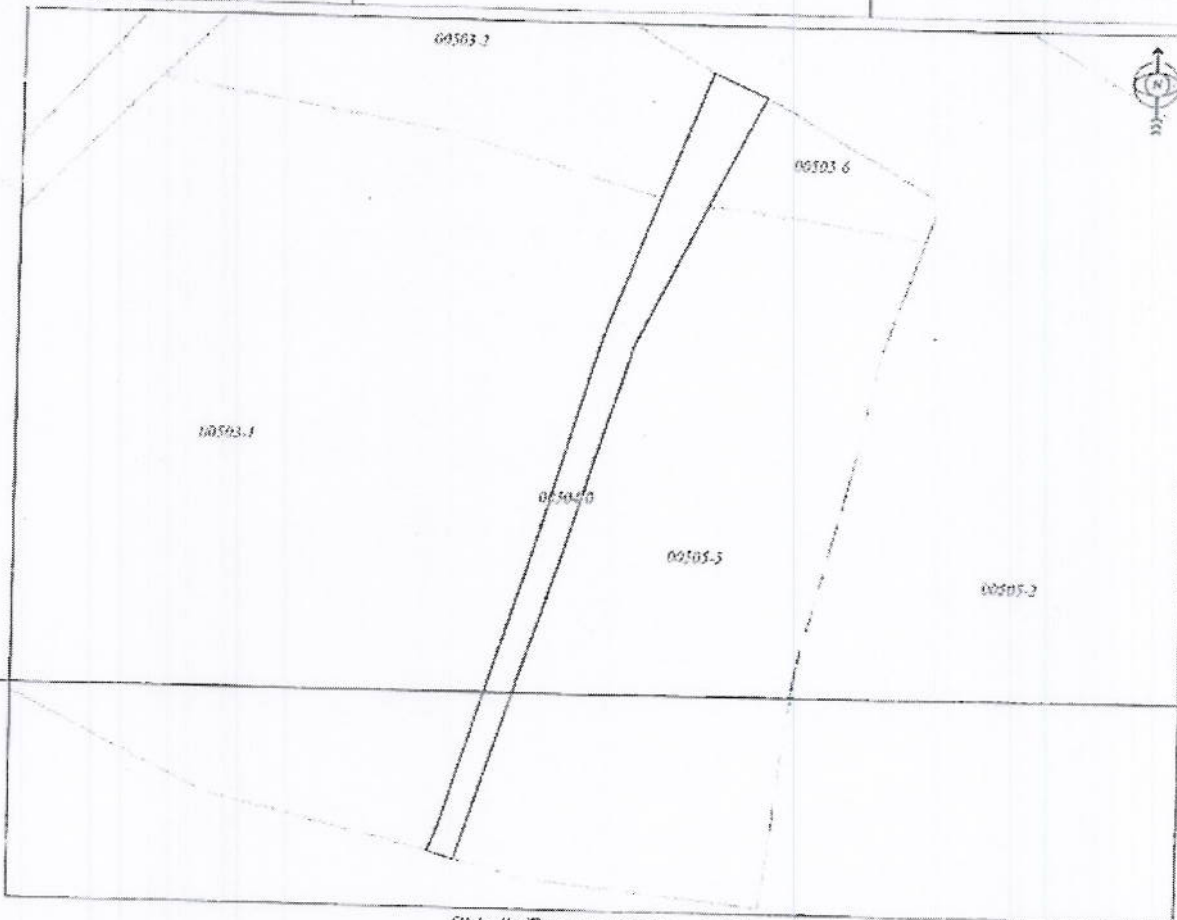
AGJENCIA KADASTRALE E KOSOVËS / KATASTARSKA AGENCIJA KOSOVA / KOSOVA CADASTRAL AGENCY

KOPJA E PLANIT / KOPIJA PLANA / COPY PLAN

Zyra Kadastrale Komonale / Opštinska Katastarska Kancelarija / Municipal Cadastral Office : OBILIQ

Zona Kadastrale / Katastarska Zona / Cadastral Zone: Babinoç

Njësia/Jedinica/Int	Tipi/Vrsta/Type	Sipërfaqja/Površina/Area m2
P-72602001-00504-0	Parcelë / Parcela / Parcel	447,0



Shkalla/Razmera/Scale: 1:778

Pritet/Obrađeno/Created:

Data/ Data/Date: 29.08.2018

Koha/ Vreme/ Time: 10:44:43

Nënshkrimi/ Potpis/ Signature:

Shënimi/ Bëllëška/ Note:

Aprovoj/Usvojeno/Approved: Drejtori/Direktor/Director

Nënshkrimi/Potpis/Signature:





Republika e Kosovës  
 Republica Kosovo-Republic of Kosovo  
 Qeveria - Vlada - Government

MINISTRIA E MEDITIMIT DHE PLANIFIKIMIT TAPËSINOR AINISTARSTVO SREDINE I PROSTORNOG PLANIRANJA  
 AGENCIA KADASTRALE E KOSOVES / KATASTARSKA AGENCIA KOSOVA / KOSOVO CADASTRAL AGENCY

CERTIFIKATË / CERTIFIKAT / CERTIFICATE

NËSIA KADASTRALE / KATASTARSKA JEDINICA / CADASTRAL UNIT : P-72602001-00504-0


Numri i lëndës / Broj Predmet / Case Referoni Number: 05-1683-2018  
 Data dhe koha e lëshimit / Datum i vrene izdavanja / Date and time of submission: 29.06.2018 - 10:38  
 Komuna / Opština / Municipality: Obilje / Obšile / Obilje  
 Zona kadastrale / Katastarska Zona / Cadastral Zone: BABINOC / BABIN MOST / BABINOC  
 Zyra Kadastrale Komune / Opštinska Katastarska Kancelarija / Municipal Cadastral Office: Obilje / Obšile / Obilje

A. TË DHËNAT PËR NËSINË KADASTRALE / PODACI O KATASTARSKOJ JEDINICI / CADASTRAL UNIT DATA

Numri i njësisë kadastrale Broj katastarske jedinice Cad. Unit No.	Lloji i njësisë Vrsta jedinice Unit Type	Lloji i pronës Vrsta imovine Property Type	Zana U/R C/S L/R	Sipërfaqja Površina Area (m <sup>2</sup> )	Përshkrim Opis Description	Krijuar më datën Uradjeno na dan Created On	Azhuaruar Azorjeno Updated
P-72602001-00504-0	PARCELE / PARCELA / PARCEL	Prondë shoqërore / Društvena Imovina / Socially owned Land	Kuril	447			

A.1 ADRESA E NËSISË KADASTRALE / ADRESA KATASTARSKE JEDINICE / CADASTRAL UNIT ADDRESS

Vendbanimi - adresa Prebivalje - adresa Resident - address	Kodi Postar Poštanski Kod Postal Code	Udhëzime e adresa Pojedinačni adresa Address Details	Krijuar më datën Uradjeno na dan Created On	Azhuaruar Azorjeno Updated
KALDREMEKALDREMEKALDREME		KALDREME		



Zyrtarë / Izvršitelji / Responsible / Official person

A211LOJI I SHPËRVEJËMI / VISTA KORISÇENJA / TYPE OF USE

Numri Breg Number	Lloji i shpërvetimit të parcelës Vista korisçenja parcelë Parcel Type Of Use	Shpërvetimi aktual i parcelës Trenuta korisçenja parcelë Parcel Current Use	Kualiteti i klasës Kualiteti i klasës Quality Class	Sipërfaqja (m <sup>2</sup> ) Përfaqja (m <sup>2</sup> ) Area
1	Bazon i ujë/ Ujëdetë: Rrethor/ Water	Hendesi/ Kështjeb		415

B. PRONAR/POSEDUESI - VLASNIK/DIŖALAC - OWNER/POSSESSOR

Titulli i Prava Rights	Emri I emri Name	Nr. personal I emri Breg ID. No.	Vendbanimi Prebivaliste Resident	Kodi postar Postanski kod Postal code	Hodërsitë e postës Address details	Pjesa e pronës Ileo imovine Share quota	Proshkrimi Opis Description	Azhuruar Azurirano Updated
Poseçim individual / Individuelna Drazavina / single possessor	P.SH KUVENDI KOMUNAL OBILIQ	KCIBD2692518	OBILIQ/OBILIC/ OBILIQ/			1/1		

