



Republika e Kosovës

Republika Kosovo - Republic of Kosovo

Qeveria - Vlada - Government

Ministria e Administrimit të Pushtetit Lokal

Ministarstvo Administracije Lokalne Samouprave

Ministry of Local Government Administration



Për :	Xhafer Gashi , Kryetar i Komunës së Obiliqit Burim Gërguri , Kryesues i Kuvendit të Komunës së Obiliqit	
Cc:	Njesisë për Administrimin e Dokumenteve në MAPL Njesisë për administrimin e Dokumenteve në Komunë	
Përmes:	<i>pei</i> Ivan Todosijević , Ministër i MAPL-së <i>B.F. Todosijević</i> Rozafa Ukimeraj , Sekretare e Përgjithshme e MAPL-së <i>pei</i>	
Nga:	Xhevat Tafa , U.d Udhëheqës i Departamentit Ligjor dhe Monitorim të Komunave MAPL	Data 05/09/2018
Lënda:	Kërkesë për rishqyrtimin e Aktit të Kuvendit të Komunës së Obiliqit	Nr. 020-1030
Lloji i aktit	Vendim	

I nderuar Kryetar,
I nderuar Kryesues,

Në pajtim me Rregulloren e Qeverisë së Republikës së Kosovës Nr. 01/2016 për Shqyrtimin Administrativ të Akteve të Komunave, e në bazë të kompetencave ligjore të ministrisë të përcaktuara me ligjet bazike dhe Rregulloren e Qeverisë Nr. 02/2011 për Fushat dhe Përgjegjësitë Administrative të Zyrës së Kryeministrit dhe Ministrive, Ministria e Administrimit të Pushtetit Lokal ka pranuar për shqyrtim të detyrueshëm të ligjshmërisë ashtu siç parashihet me nenin 81 të Ligjit Nr. 03/L-040 Për Vetëqeverisje Lokale aktin komunal në vijim:

Vendim Nr. 1-130 përfundimtar për dhënien në shfrytëzim të pronës së Paluajtshme të Komunës së Obiliqit në zonën kadastrale Obiliq
I miratuar më datë: 31.08.2018
I parashtruar për shqyrtim në MAPL më datë: 05.09.2018

Ministria e Administrimit të Pushteti Lokal, pas shqyrtimit të përmbajtjes së aktit të komunës si më sipër, vlerëson se akti i komunës është në kundërshtim me dispozitat e legjislacionit në fuqi.

Mos pajtueshmëritë e aktit të komunës të parashtruar për shqyrtim të ligjshmërisë janë si në vijim:

Nr.	Formulimi në aktin e komunës	Dispozita ligjore me të cilën akti i komunës është në kundërshtim.
1.	Vendimi Nr. 1-130 përfundimtar për dhënie në shfrytëzim të pronës së Paluajtshme të Komunës së Obiliqit në zonën kadastrale Obiliq	Ky vendim është në kundërshtim me Ligjin Nr. 04/L-144, për Dhënie në Shfrytëzim dhe Këmbimin e Pronës së Paluajtshme të Komunës përkatësisht Nenin 9.1 të këtij ligji si dhe nenin 18.2 të Rregullores (QRK) Nr. 23/2013, për përcaktimin e procedurave të dhënies në shfrytëzim dhe këmbimit të pronës së paluajtshme të komunës pasi që në procesin e votimit ky vendim është miratuar me 9 vota për. Në rastin konkret vendimi miratohet me së paku 11 vota nga gjithsejtë 21 anëtarët e kuvendit të komunës së Obiliqit.

Bazuar në të cekurat më lartë, Ministria e Administrimit të Pushtetit Lokal **kërkon** nga Kuvendi i Komunës/Kryetari i Komunës së Obiliqit, që të ndërmarrin veprime konkrete që aktin e komunës ta harmonizojnë me dispozitat ligjore në fuqi, brenda 30 ditësh nga data e pranimit të kërkesës për rishqyrtim të aktit. Ministria e Administrimit të Pushtetit Lokal, mbetet në dispozicion të komunës për çfarëdo sqarimi të mëtejshëm në lidhje me këtë vlerësim.



DALESE-IZLAZNA-OUTGOING
REPUBLIC OF KOSOVO
QEVERIA E VLADË / GOVERNMENT OF KOSOVO
Ministria e Administrimit të Pushtetit Lokal
Ministarstvo Lokalne Samouprave i Administracije
Ministry of Local Government Administration
Nr. Br. 020-1030/8
-VI- Data 20.09.2018
Datum Date

Republika e Kosovës

Republika Kosovo - Republic of Kosovo

Qeveria - Vlada - Government

Ministria e Administrimit të Pushtetit Lokal

Ministarstvo Administracije Lokalne Samouprave

Ministry of Local Government Administration

Za :	Xhafer Gashi , gradonačelnik opštine Obilić Burim Gërguri , predsedavajući Skupštine opštine Obilić
Kopija	Jedinica za administraciju dokumenata u MALS-u Jedinica za administraciju dokumenata u opštini
Preko: 24.	Ivan Todosijević , ministar MALS-a Rozafa Ukimeraj , generalnog sekretara u MALS-su
Od:	Xhevat Tafa , V.d. rukovodioca pravnog odeljenja i monitorisanje opština Datum: 05.09.2018. Br. 020-1030
Predmet:	Zahtev za ponovno razmatranje odluke Skupštine opštine
Vrsta akta:	Odluka

Poštovani gradonačelnice,

Poštovani predsedavajući

U saglasnosti sa uredbom Vlade Republike Kosova br. 01/2016 za administrativno razmatranje akata opštine i na osnovu zakonskih ovlašćenja određenim osnovnim zakonima i uredbom Vlade br. 02/2011 o poljima odgovornosti administrativne kancelarije premijera i ministarstva, odeljenje za pravna pitanja i monitorisanje opština MALS-a, primilo je na obavezno razmatranje zakonitost akta opštine kako je predviđeno članom 81 Zakona br.03/L-040 o lokalnoj samoupravi, kao u nastavku:

Konačna odluka br.1-130 za davanje opštinske nepokretne imovine na korišćenje opštine Obilić, u katastarskoj zoni Obilić
Usvojena dana: 31.08.2018 godine
Predložena na razmatranje u MALS-u dana: 05.09.2018 godine

Ministarstvo administracije lokalne samouprave, nakon razmatranja gore navedenog sadržaja akta opštine, procenjuje da je isti u suprotnosti sa odredbama zakona na snazi.

Neusaglašenost akta opštine koji je predložen na razmatranje zakonitosti je kao u nastavku:

Br.	Formulisane akta opštine	Zakonske odredbe sa kojima je akat opštine u suprotnosti.
1.	Konačna odluka br.1-130 za davanje opštinske nepokretne imovine na korišćenje opštine Obilić, u katastarskoj zoni Obilić.	Ova odluka je u suprotnosti sa Zakonom br. 04 / L-144 o upotrebi i razmeni nepokretne imovine opštine, odnosno člana 9.1 ovog zakona i člana 18.2 Uredbe (KRR) br. 23/2013, za utvrđivanje procedura za dodjelu i razmjenu nepokretne imovine opštine, jer je u postupku glasanja ova odluka odobrena sa 9 glasova za. U konkretnom slučaju, odluka se usvaja sa najmanje 11 glasova za ukupno 21 člana Skupštine opštine Obilić.

Iz gore navedenog, Ministarstvo administracije lokalne samouprave od gradonačelnika i Skupštine opštine traži da preduzmu konkretne mere kako bi akat opštine uskladili sa zakonskim odredbama na snazi u vremenskom roku od 30 dana, od dana primanja zahteva na razmatranje akta opštine. Ministarstvo administracije lokalne samouprave ostaje na raspolaganju opštini za bilo koje objašnjenje u vezi sa ovom procenom.



Datë e kërkesës

Nr. 1-130

Data 31.08.2018

Nr.

Data

Shifra e dokumentit



**Republika e Kosovës
Republika Kosovo - Republic of Kosova
Qeveria - Vlada - Government**

Kuvendi Komunal Obiliq - Skupština Opštine Obiliq - Municipality Assembly Obiliq

Në mbështetje të nenit 12.14.2 (17 pika e) të Ligjit për Vetëqeverisjen Lokale Nr.03/L-040, Gazeta Zyrtare e Republikës së Kosovës nr.28 të datës 4 qershor 2008, neneve 9 pika 1 dhe 2 të Ligjit për Dhënien në Shfrytëzim dhe Këmbimin e Pronës së Paluajtshme të Komunës Nr.04/L-144 Gazeta Zyrtare e Republikës së Kosovës e datës 22 nëntor 2012, neni 18.2, të Rregullores nr.23/2013 të Qeverisë së Republikës së Kosovës për përcaktimin e procedurave të dhënies në shfrytëzim dhe këmbimit të pronës së paluajtshme të Komunës si dhe neni 44.1 dhe 47.3 Statutit të Komunës së Obiliqit Nr.1-34 të datës 25.04.2016, dhe neni 39 i Rregullores së Punës së Kuvendit nr.1-95, dt.29.06.2018 dhe raporti përfundimtar i komisionit vlerësues me nr : 1-115 ,dt.08.08.2018, Kuvendi Komunal në mbledhjen e mbajtur me date 31.08.2018 mori këtë:

VENDIM

PËRFUNDIMTAR PËR DHËNIEN NË SHFRYTËZIM AFATGJATË TË PRONËS SË PALUAJTSHME TË KOMUNËS SË OBILIQIT NË ZONËN KADASTRALE NË OBILIQ

I

Miratohet Vendim për dhënien e pronës së paluajtshme të Komunës , në shfrytëzim afatgjatë ofertuesit „POLIGONI I SHËNJËTARISË ” KATANA ”SH.P.K

II

Sipas pikës I të këtij vendimi :

1. POLIGONI I SHËNJËTARISË ” KATANA ”SH.P.K është shfrytëzues i pronave të paluajtshme të Komunës
2. Pronat e Komunës gjenden në zonën kadastrale Obiliq , ngastrat kadastrale: P-72614055-01279-15 sipërfaqja 577 m² P-72614055-01279-10 sipërfaqja 2451 m² , P-72614055-01279-7 sipërfaqja 2504 m², P-72614055-01279-4 sipërfaqja 2973 m² dhe P-72614055-01279-3 sipërfaqja 2881 m² , në sipërfaqe total prej **11386 m²** bazuar në ofertën ekonomikisht më të favorshme
- 3.Shfrytëzimi i pronëve do të jetë për 99 vjet nga data e hyrjes në fuqi e këtij vendimi , pas përfundit të këtij afati pronat i kthehen titullarit .
- 4.Në pronën e paluajtshme të Komunës do të ndërtohet objekti për nevojat të POLIGONI I SHËNJËTARISË ” KATANA ”SH.P.K

III

Dhënia në shfrytëzim e pronave të paluajtshme të cekur në pikën II , bëhet me kompenzim (sipas RREGULLORES PËR TARIFA, NGARKESA DHE GJOBA KOMUNALE)

IV

Të drejtat dhe obligimet e palëve do të rregullohen me kontratë , të lidhur në mes të Kryetarit të Komunës dhe shfrytëzuesit të pronave të paluajtshme të Komunës

V

Për zbatimin e këtij vendimi kujdeset Kryetari i Komunës dhe Drejtoria për Ekonomi Financa dhe Zhvillim

VI

Obligohet Drejtoria e Planifikimit Urban , Kadastër dhe Pronë që pas përfundimit të zbatimit të procedurave të dhënies në shfrytëzim afatgjatë të pronave të paluajtshme të Komunës të regjistrojë në librat kadastral si prona të dhëna në shfrytëzim për periudhë afatgjatë.

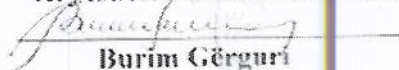
VII

Ky vendim hyn në fuqi 15 ditë pas regjistrimit në zyrën e protokollit të MAPL-së, si dhe 7 ditë pas publikimit në web faqen e Komunës.

Kuvendi i Komunës së Obiliqit
Nr. 1- 130 - , më 31 Gusht 2018

T'i dërgohet
-Kryetarit
-Kryesuesit
-Nënkryetarit
-MAPL
-Palës
-Anëtarëve të Kuvendit
-Arkivit

Kryesuesi i Kuvendit Komunal


Burim Gërguri



REPUBLIKA E KOSOVËS
REPUBLIKA KOSOVA
REPUBLIC OF KOSOVO



Dokumenti Nr. _____

Nr. 1-115

Data 08.08.2018

Titulli _____



KOMUNA E OBILOQIT-KOSOVË
OPSTINA OBILOQ - KOSOVO
MUNICIPALITY OF OBILOQ - KOSOVO

Data 08.08.2018

**Për: Kryetarin e Komunës z.Xhafer Gashi
Kryesuesin e Kuvendit z. Burim Gërguri**

Nga: Komisioni Vlerësues Për Dhënie E Pronës Komunale Në Shfrytëzim

Lënda: Raporti përfundimtar i komisionit vlerësues

Duke u bazuar në Vendimin e Kuvendit Komunal nr.-1-24 i dt.:28.02.2018, për formim e Komisionit Vlerësues për Dhënie e Pronës Komunale në Shfrytëzim, Njoftimin për presëmarrje në Konkurs Publik nr.-1-85 të dt.: 23.05.2018, Ligjit nr.04/L-144, Nenit 6 për Dhënie Në Shfrytëzim Dhe Këmbimin E Pronës Së Paluajtshme Të Komunës, Rregullores QRK nr.23/2013 Për Përcaktimin E Procedurave Të Dhënies Në Shfrytëzim Dhe Këmbimit Të Pronës Së Paluajtshme Të Komunës¹.

Komisioni në përbërje të plotë dhe në mënyrë unanime pas procesit të vlerësimit të ofertave sipas kriterëve të parapara në Njoftimin nr.-1-85 i dt.23.05.2018, nxjerrë këtë rekomandim për Kryetarin e Komunës dhe Kryesuesin e Kuvendit të Komunal:

RAPORT PËRFUNDIMTAR

Komisioni rekomandon këta përfitues të ofertave për periudhën për 99 viteve:

1. Për ngastrat kadastrale: P-72602001-00505-5, sipërfaqja 2698m², P-72602001-00503-1 sipërfaqja 6653m², ZK Babimoc, bazuar në ofertën ekonomikisht më të favorshme rekomandojmë që përfitues i këtyre parcelave të shpallet "Burimi" SH.P.K.
2. Për ngastrën kadastrale: P-72614055-01790-24, sipërfaqja 3221m², ZK Obilic, bazuar në ofertën ekonomikisht më të favorshme rekomandojmë që përfitues i kësaj parcele të shpallet, N.T.P.UNION.

3. Për ngastrat kadastrale: P-72614055-01790-28 sipërfaqja 1891m², P-72614055-01790-30 sipërfaqja 1004m² dhe P-72614055-01790-11 sipërfaqja 4502m², ZK Obiliq, bazuar në ofertën ekonomikisht më të favorshme rekomandojmë që përfitues i kësaj parcele të shpallet "Agro Kor" SH.P.K.
4. Për ngastrat kadastrale: P-72614055-01279-15 sipërfaqja 577m², P-72614055-01279-10 sipërfaqja 2451m², P-72614055-01279-7 sipërfaqja 2504m², P-72614055-01279-4 sipërfaqja 2973m² dhe P-72614055-01279-3 sipërfaqja 2881m² ZK Obiliq, bazuar në ofertën ekonomikisht më të favorshme rekomandojmë që përfitues i këtyre parcelave të shpallet, POLIGONI i SHENJËTARISË "KATANA" SH.P.K.
5. Për ngastrën kadastrale nr.: P-72614051-00562-1, sipërfaqja 10503 m², ZK Miloshevë, bazuar në ofertën ekonomikisht më të favorshme rekomandojmë që përfitues i kësaj parcele të shpallet ofertuesi, Sami Saraqi.

Aplikuesit të cilët janë refuzuar nga ana e komisionit:

1. Ofertuesi "INKSTATION" i cili ka ofertuar për parcelen P-72614055-01790-14 në sipërfaqe 3221m².
2. Ofertuesi "Kolegji Biznesi" i cili ka ofertuar për parcelen P-72614055-01790-26 në sipërfaqe 675m².
3. Ofertuesi "Las Palmas" i cili ka ofertuar për parcelen P-72614055-01790-30 në sipërfaqe 1004m².

Të gjithë pjesëmarrësit në konkursin publik nr.-I-85 të dt. 23.05.2018, të cilët nuk janë rekomanduar/përzgjedhur nga komisioni vlerësues, kanë të drejtë ankese në afat prej 15 dite nga dita publikimit të Raportit Përfundimtar në web faqen e Komunës dhe tabelen e shpaljeve.

Anëtarët e komisionit :

- Përparim Klinaku - Kryetar

- Naim Miftari - Anëtar

- Fatmir Bërbatovci - Anëtar

- Armend Rushiti - Anëtar

- Labinot Mirena - Anëtar

- Dragan Danqetoviq - Anëtar

- Zelushe Kelmendi - Anëtar

Dalla letërsia
Nr. - / - 2018
Nr. Data 28.02.2018
Datimi



Republika e Kosovës - Republika Kosovo - Republic of Kosovo
Qeveria - Vlada - Government
Kuvendi Komunal Obiliq - Skupština Opštine Obilić - Municipality Assembly Obiliq

Në mbështetje të nenit 12.2, pika d) të Ligjit për Vetëqeverisjen Lokale nr.03/L-040, (Gazeta Zyrtare nr.28 të dt.04.06.2008), nenit 44.1 dhe 47.3 të Statutit të Komunës dhe nenit 11 dhe 3.9 të Rregullores së punës të Kuvendit, bazuar në Ligjin nr.04/L-144, për dhënjen në shfrytëzim dhe këmbimin e pronës së paluajtshme të Komunës, neni 6 dhe 7, Rregullorja nr.23/2013 për përcaktimin e procedurave të dhënjes në shfrytëzim dhe këmbimit të pronës së paluajtshme të Komunës, neni 11, 12, Kuvendi komunal në mbledhjen e mbajtur me dt. 28.02.2018, mori këtë:

V E N D I M

1. Formohet Komisioni vlerësues për dhënjen e pronës komunale në shfrytëzim me këtë përbërje:

1. Labinot Mirena, - Kryetar
2. Armend Rushiti, - anëtar
3. Dragan Danecovic, - anëtar
4. Fatmir Bërhatovei, anëtar
5. Naim Miftari, anëtar
6. Përparim Klinaku, - anëtar

2. Obligohet Komisioni që për punën e vet të përpiloj procesverbal me shkrim dhe për këtë ta njoftoj Kuvendin komunal.

3. Ky vendim hyn në fuqi 15 ditë pas regjistrimit në zyrën e protokolit të MAPL-së, dhe shtatë (7) ditë pas publikimit në web faqen e Komunës.

- Ti dërgohet
- Kryetarit
 - Kryesuesit
 - Drejtorit të ad.së përgj.
 - DPUKP
 - Anëtarëve të Komisionit
 - Këshilltarëve
 - MAPL
 - Arkivit

Kryesues i Kuvendit komunal
Burim Gërguri
Burim Gërguri



Nr. 1-16 / 30.05.2018
 Dated: 30.05.2018
 Obiliq

Republika e Kosovës - Republika Kosovo - Republic of Kosovo
 Kuvendi Komunal Obiliq - Skupština Opštine Obiliq - Municipality Assembly Obiliq

Në mbështetje të nenit 12.2, pika d) të Ligjit për Vetëqeverisjen Lokale nr.03/2008 (Gazeta Zyrtare nr.28 të dt.04.06.2008), nenit 41.1 dhe 47.3 të Statutit të Komunës dhe nenit 1 dhe 3.9 të Rregullores së punës të Kuvendit, bazuar në Ligjin nr.04/1-1-11, për dhënjen në shfrytëzim dhe këmbimin e pronës së paluajtshme të Komunës, neni 6 dhe 7, Rregulloja nr.23/2013 për përcaktimin e procedurave të dhënjes në shfrytëzim dhe këmbimit të pronës së paluajtshme të Komunës, neni 11, 12, bazuar në kërkesën për rishqyrtim të ligjshmërisë së aktit të Kuvendit të Komunës me nr.030-331/13, të dt.23.03.2013 (MAPL), Kuvendi komunal në mbledhjen e mbajtur me dt.30.05.2018, miroi këtë:

V E N D I M

1. Plotësohet Komisioni për vlerësimin e ofertave për dhënjen e pronës së Paluajtshme të Komunës në shfrytëzim me nr.1-24, të dt.28.02.2018 me këtë anëtare:

Zelushë Kelmendi (shqiptëria civile)

2. Ky vendim llyr në fuqi 15 ditë pas regjistrimit në zyrën e protokollit të MAPL-së, dhe shpallë (7) ditë pas publikimit në web faqen e Komunës.

- Ti dërgohet
- Kryetari
- Nënkryetari
- Kryetarët
- Drejtori të ad.së përgj.
- DPDKP
- Anëtarët
- Këshilltarëve
- MAPL
- Arhivi

Kryesues i Kuvendit Komunal

 Burim Gërguri



№ 170
Dati
28.07.2016

Dati
28.07.2016



Republika e Kosovës - Republika Kosovo - Republic of Kosovo
Kuvendi Komunal Obiliq - Skupština Opštine Obiliq - Municipality Assembly Obiliq

Në mbledhjetje të nenit 12.2, pika d) të Ligjit për Vetëqeverisjen Lokale nr.031/040, nenit 11.1 dhe 12.3 të Statutit të Komunës dhe nenit 11 dhe 3.9 të Rregullores së punës të Kuvendit, Kuvendi komunal në mbledhjen e mbajtur me dt 28.07.2016, mori këtë:

V E N D I M

- I. Komisioni vlerëues për dhënjen e promës së paljeftshme komunale, përveq kritereve në bazë të nenit 13, të Rregullores nr.23/2013, pika 6, (kriteret tjera të cilat mund të përcaktohen me konkurs) duhet të refuzoj ofertat që parashohin mundësi të investimit me kapacitete që në qfarëdo mënyre ndikojnë negativisht në gjendjen ambientale sipas ligjeve në fuqi të Kosovës dhe standardeve të Bashkimit Evropian (BE).
- II. Ky vendim hyn në fuqi 15 ditë pas regjistrimit në zyrën e protokollit të MAPI-së, si dhe publikimit në web faqen e Komunës.

T'i dërgohet
-Kryetarit,
-Drejtorit të Ad.së përgj.
-Nënkryetarit,
-Kryesuesit,
-DPIKP,
-MAPI-së,
-Anëtarëve të Komisionit,
-Këshilltarëve,
-Arkivi

Kryesuesi i Kuvendit komunal

Adem Preniqi



REPUBLICA E KOSOVES
REPUBLIC OF KOSOVO
Kuvendi Komunal Obiliq - Skupština Opštine Obilić - Municipality Assembly Obiliq

№ 1-58 Data 30.03.2018
Data Data



Republika e Kosovës - Republika Kosovo - Republic of Kosovo
Kuvendi Komunal Obiliq - Skupština Opštine Obilić - Municipality Assembly Obiliq

Në mbështetje të nenit 12.14 (17 pika e) dhe nenit 58 pika h), të Ligjit për Vetëqeverisjen Lokale Nr.03/L-040, Gazeta Zyrtare e Republikës së Kosovës nr.28 të datës 1 qershor 2008, neneve 6,7 të Ligjit për Dhënie në Shfrytëzim dhe Këmbim të Pronës së Paluajtshme të Komunës Nr.03/L-144 Gazeta Zyrtare e Republikës së Kosovës e datës 22 nëntor 2012, neneve 11,12 të të Rregullores nr.23/2013 të Qeverisë së Republikës së Kosovës për përcaktimin e procedurës së dhënies në shfrytëzim dhe këmbim të pronës së paluajtshme të Komunës si dhe nenit 73 pika 1.1.8 Statutit të Komunës së Obiliqit Nr.1-31 të datës 25.01.2016, Kuvendi Komunal në mbledhjen e mbajtur me dt. 30.03.2018 mori këtë:

VENDIM

PARAPRAK PËR DHËNIEN NË SHFRYTËZIM AFATGJATË TË PRONËS SË PALUAJTSHME TË KOMUNËS SË OBILIQIT NË ZONAT KADASTRALE OBILIQ-MILLOSHEVË-BABIMOC

Neni 1

Me këtë Vendim ipen në shfrytëzim afatgjatë prej 15 deri 99 vitesh personave fizik dhe juridik paluajtshëmritë që gjenden në zonat kadastrale në Obiliq-Milloshevë-Babimoc për ngastrat kadastrale:

-Ngastra kadastrale P-7261-4055-01790-11 në vendin e quajtur "DRAGODAN" Lloji i shfrytëzimit të parcelës-tokë ndërtimore, me sipërfaqe prej 4502 m² e evidentuar në Certifikatën e pronës nr.05-238-2018 e dt.29.03.2018 ZK.Obiliq e evidentuar si Pronë "Pasuri Shoqërore Kuvendi Komunal".

-Ngastra kadastrale P-7261-4055-01790-24 në vendin e quajtur "DRAGODAN" Lloji i shfrytëzimit të parcelës-bujqësore,Arë e kll., me sipërfaqe prej 3221 m² e evidentuar në Certifikatën e pronës nr.05-238-2018 e dt.29.03.2018 ZK.Obiliq e evidentuar si Pronë "Pasuri Shoqërore Kuvendi Komunal".

-Ngastra kadastrale P-7261-4055-01790-26 në vendin e quajtur "DRAGODAN" Lloji i shfrytëzimit të parcelës-tokë ndërtimore, me sipërfaqe prej 675 m² e evidentuar në Certifikatën e pronës nr.05-238-2018 e dt.29.03.2018 ZK.Obiliq e evidentuar si Pronë "Pasuri Shoqërore Kuvendi Komunal".

-Ngastra kadastrale P-7261-4055-01790-28 në vendin e quajtur "DRAGODAN" Lloji i shfrytëzimit të parcelës-bujqësore, me sipërfaqe prej 1891 m² e evidentuar në Certifikatën e pronës nr.05-238-2018 e dt.29.03.2018 ZK.Obiliq e evidentuar si Pronë "Pasuri Shoqërore Kuvendi Komunal".

-Ngastra kadastrale P-7261-4055-01790-30 në vendin e quajtur "DRAGODAN" Lloji i shfrytëzimit të parcelës-bujqësore,Arë e kll., me sipërfaqe prej 1004 m² e evidentuar në Certifikatën e pronës nr.05-238-2018 e dt.29.03.2018 ZK.Obiliq e evidentuar si Pronë "Pasuri Shoqërore Kuvendi Komunal".

-Ngastra kadastrale P-7261-4055-01790-3 në vendin e quajtur "NOVI OBILIQ" Lloji i shfrytëzimit të parcelës-bujqësore,Arë e kll., me sipërfaqe prej 2881 m² e evidentuar në Certifikatën e pronës nr.05-238-2018 e dt.29.03.2018 ZK.Obiliq e evidentuar si Pronë "Pasuri Shoqërore Kuvendi Komunal".

-Ngasira kadastrale P-72614055-01279-4 në vendin e quajtur "Novi Obiliq" Lloji i shfrytëzimit të parcelës-bujqësore, Arë e kl.1 , me sipërfaqe prej 2973m² e evidentuar në Certifikatën e pronës nr.05-238-2018 e dt.29.03.2018 ZK.Obiliq e evidentuar si Pronë "Pasuri Shoqërore Kuvendi Komunal".

-Ngasira kadastrale P-72614055-01279-7 në vendin e quajtur "Novi Obiliq" Lloji i shfrytëzimit të parcelës-bujqësore, Arë e kl.1 , me sipërfaqe prej 2504m² e evidentuar në Certifikatën e pronës nr.05-238-2018 e dt.29.03.2018 ZK.Obiliq e evidentuar si Pronë "Pasuri Shoqërore Kuvendi Komunal".

-Ngasira kadastrale P-72614055-01279-10 në vendin e quajtur "Novi Obiliq" Lloji i shfrytëzimit të parcelës-bujqësore, Arë e kl.1 , me sipërfaqe prej 2451m² e evidentuar në Certifikatën e pronës nr.05-238-2018 e dt.29.03.2018 ZK.Obiliq e evidentuar si Pronë "Pasuri Shoqërore Kuvendi Komunal".

-Ngasira kadastrale P-72614055-01279-15 në vendin e quajtur "Novi Obiliq" Lloji i shfrytëzimit të parcelës-bujqësore, Arë e kl.1 , me sipërfaqe prej 577m² e evidentuar në Certifikatën e pronës e dt.30.03.2018 ZK.Obiliq e evidentuar si Pronë "Pasuri Shoqërore Kuvendi Komunal".

- Ngasira kadastrale P-72614051-00562-1 në vendin e quajtur "Vishe Sela KOD MOSHATA" Lloji i shfrytëzimit të parcelës-bujqësore, kullosë e kl. 1 me sipërfaqe prej 10503 m² e evidentuar në Certifikatën e pronës nr.05-238-2018 e dt.29.03.2018 ZK.Milloshëve e evidentuar si "P.S.H.K.K.OBILIQ".

- Ngasira kadastrale P-72602001-00503-1 në vendin e quajtur "KALDRME" Lloji i shfrytëzimit të parcelës-Bujqësore, Kullosë e Klasës 4 me sipërfaqe prej 6653 m² e evidentuar në Certifikatën e pronës nr.05-238-2018 e dt.28.03.2018 ZK.Babinoc e evidentuar si "P.S.H.Kuvendi Komunal Obiliq".

- Ngasira kadastrale P-72602001-00505-5 në vendin e quajtur "KALDRME" Lloji i shfrytëzimit të parcelës-Bujqësore, Kullosë e Klasës 4 me sipërfaqe prej 2698 m² e evidentuar në Certifikatën e pronës nr.05-238-2018 e dt.29.03.2018 ZK.Babinoc e evidentuar si "P.S.H.Kuvendi Komunal Obiliq".

Neni 2

Qëllimi i dhënies në shfrytëzim të pronës së lartcekur është zhvillimi i veprimtarisë industriale respektivisht ndërtimi i ndonjë fabrike prodhuese apo përpunuese sipas standardeve të përcaktuara me dispozita ligjore.

Neni 3

Sipas neni 1 të këtij vendimi, pronat ipet në shfrytëzim afatgjatë prej 15 deri 99 vite nëpërmjet konkursit publik të përcaktuar sipas Rregullores QRK, Nr.23/2013 për përcaktimin e procedurave të dhënies në shfrytëzim dhe këmbimit të pronës së paluajtshme të Komunës.

Neni 4

Procedurën e konkursit publik e zbaton Komisioni Mierësues në bazë të Vendimit të Kuvendit Komunal Nr.1-24 të dt.28.02.2018, si dhe Rregullores QRK, Nr.23/2013 për përcaktimin e procedurave të dhënies në shfrytëzim dhe këmbimit të pronës së paluajtshme të Komunës.

Neni 5

Obligohet Drejtoria për Çfaqëzimi Kadastër dhe Pronë që pas përfundimit të zbatimit të procedurave të dhënies në shfrytëzim afatgjatë të pronave të paluajtshme të Komunës të regjistrojë në librat kadastral si pronat të dhëna në shfrytëzim për periudhë afatgjatë.

Neni 6

Për zbatimin e këtij Vendimi do të krijohet Drejtoria për Gjeodezi, Kadastër dhe Promë, Drejtoria e Inspeksionit si dhe Drejtoria për Mbrojtje të Mjedisit.

Neni 7


Ky Vendim ligu në fuqi 15 ditë pas regjistrimit në zyrën e protokollit të Ministrisë për Administrim të Pushtetit Lokal si dhe publikimit në gjuhë zyrtare në webfaqe të Komunës.

Arsyetim

Baza ligjore për të miratuar këtë propozim Vendim është përcaktuar me dispozitat e nenit 12.11 .17 pika e) dhe neni 58 pika h) të Ligjit për Vetëqeverisjen Lokale nr.03/L-040, Gazeta Zyrtare e Republikës së Kosovës nr.28 të datës 04 qershor 2008, neneve 6.7 të Ligjit për Dhënie të Shfrytëzimit dhe Këmbimin e Pronës së Paluajtshme të Komunës Nr.04/L-144 Gazeta Zyrtare e Republikës së Kosovës e datës 22 nëntor 2012, neneve 11.12 të Rregullores nr.23/2013 të Qeverisë së Republikës së Kosovës për përcaktimin e procedurave të dhënies në shfrytëzim dhe këmbimin të pronës së paluajtshme të Komunës, si dhe neni 72 pika 1.1.8 Statutit të Komunës së Obiliqit Nr.03/16 të datës 25.04.2016.

Me qëllim të realizimit të interesit publik, rritjes së vlerës ekonomike të pronës komunale si dhe rritjes së mjedisit, Komuna e Obiliqit ka planifikuar të jep në shfrytëzim atëgjatë në përafërsisht 99 vite pronat e paluajtshme të Komunës të cekura në neni 1 të këtij Propozim Vendim.

- T'i dërgohet
- Kryetarit
- Kryesuesit
- Drejtorit të ad.së përgj.
- Palëve
- Këshilltarëve
- MAPL
- Arkivit

Kryesuesi i Kuvendit Komunal

Burim Gërguri



Republika e Kosovës
Republic of Kosovo

MINISTRIA E MIEJESIT DHE PLANIMIT DHE PLANIMINUT BAPESINOR / MINISTARSTVO SREDINE I PROSTORNOG PLANIRANJA / MINISTRY OF ENVIRONMENT, SPACE AND PLANNING
AGJENCIA KADASTRALE E KOSOVES / KATASTARSKA AGENCIJA KOSOVA / KOSOVO CADASTRAL AGENCY

CERTIFIKATË / CERTIFIKAT / CERTIFICATE

NOVIA KADASTRALE / KATASTARSKA JEDINICA / CADASTRAL UNIT : P-72614055-01279-15

Numri i tëndës / Broj Predmet / Case Referent Number: 08/1467/2018

Data dhe koha e feshmit / Datum i vrene izdavanja / Date and time of submission: 08.05.2018 - 09:46

Komuna / Opština / Municipality: Obiliq / Obšine / Obliq

Zona Kadastrale / Katastarska Zona / Cadastral Zone: Obiliq / Obšine / Obliq

Zyra Kadastrale Komunalne / Opštinska Katastarska Kancelarija / Municipal Cadastral Office: Obiliq / Obšine / Obliq

A. TË DHËNAT PËR NJËSINË KADASTRALE / PODACI O KATASTARSKOJ JEDINICI / CADASTRAL UNIT DATA							
Numri i njësisë kadastrale Broj katastarske jedinice Cad. Unit. No.	Lloji i njësisë Vista jedinice Unit Type	Lloji i pronës Vista imovine Property Type	Zona U/R GIS UR	Sipërfaqja Površina Area (m ²)	Prekshkrim Opis Description	Krijuar më datën Uradjeno na dan Created On	Azhuruar Azurirano Updated
P-72614055-01279-15	PARCELE/ PARCELA/ PARCEL	/ /	Rural	577			

A.1 ADRESA E NJËSISË KADASTRALE / ADRESA KATASTARSKE JEDINICE / CADASTRAL UNIT ADDRESS				
Yendhaanial - adresa Prebivajshite - adresa Resident - address	Kodi Postal Postanski Kod Postal Code	Hollësi e adresës Pojchnosti adrese Address Details	Krijuar më datën Uradjeno na dan Created On	Azhuruar Azurirano Updated
NOVI OBILIQ/NOVI OBILIQ/NOVI OBILIQ		NOVI OBILIQ		

Zyrtari përfundimtar / Odgovorno lice / Official person

Printuar nga / Odštampan od / Printed by: Sender: Mjekat / P-72614055-01279-15

A.2 LLOJI I SHERYTËZIMIT / VRSTA KONSHCENJA / TYPE OF USE

Numri Broj Number	Lloji i shrytëzimit të parcelës Vrsta konshejenja parcelë Parcel Type Of Use	Shrytëdhimi aktual i parcelës Trenutno konshejenje parcelë Parcel Current Use	Kualiteti i klasës Kvaliteti i klasës Quality Class	Sipërfaqja (m ²) Površina Area (m ²)
1	Bujqësori/Poli-provencencë/Agriculture	Arb/Nive/Arable	Are E Klasës I (Nive I i Klasës I) i Class Arable I and	572

B. PRONARI/POSEDUESI - VLASNIK/DRZALAC - OWNER/POSSESSOR

Titulli i drejtimit Prava Klasifikim	Emri i titullit Name	Nr. personal Licent broj ID. No.	Vendbanimi Prebivaliste Resident	Kodi postar Postanski kod Postal code	Hollësia e adresës Pojedinosti adrese Address details	Pjesë e pronës Dio imovine Share quota	Përshkrimi Opis Description	Azhuruar Updated
Poseidim individual / Individualna Drzavina / single possessor	PASURI SHOQËRORE KUVENDI KOMUNAL	KCID3603880	ORILIQ / ORILIC / ORILIQ /			1/1		



Zgjedhur përfaqësues / Odgovorno lice / Odbornik person



Republika e Kosovës

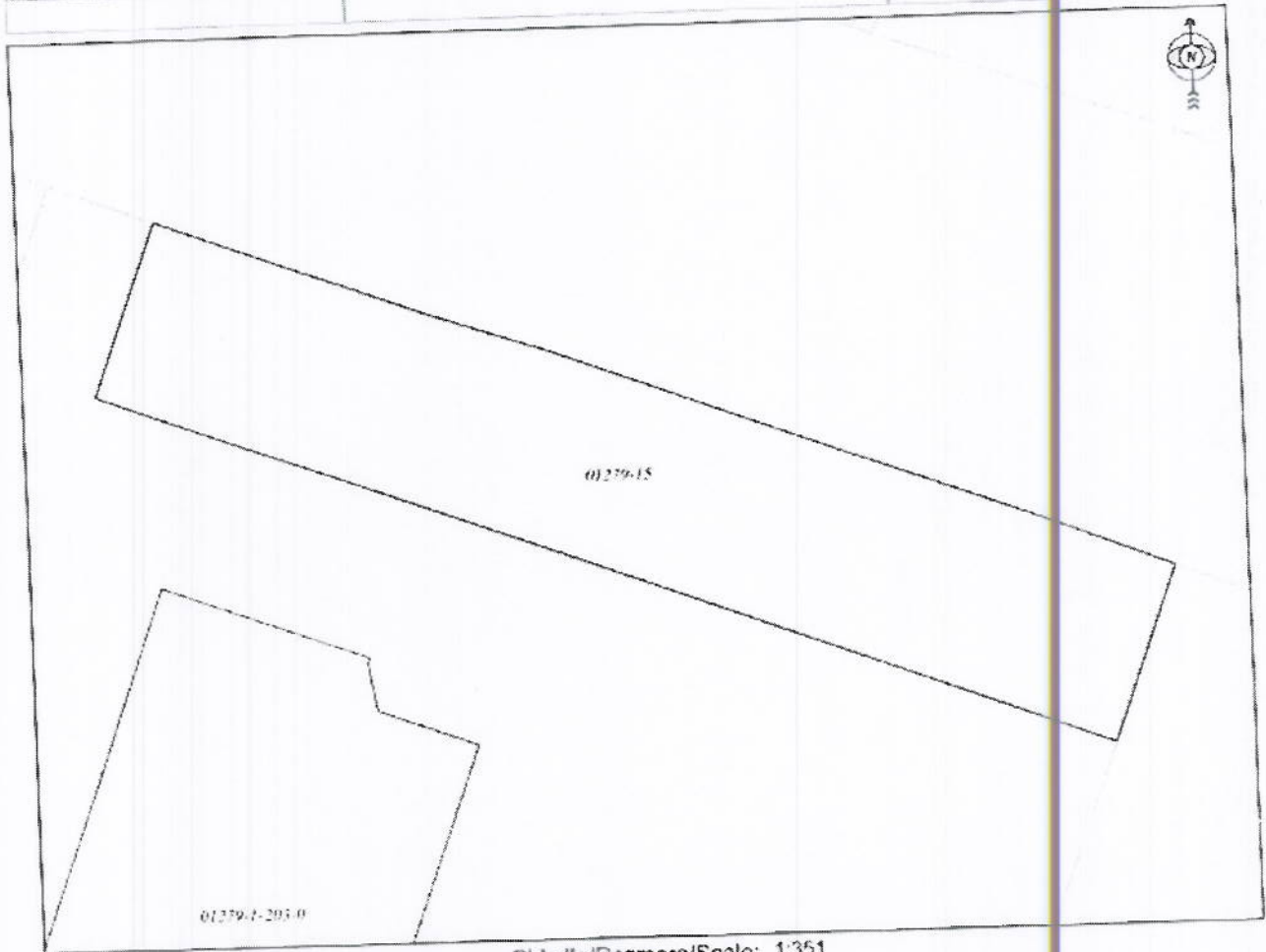
Republika Kosovo - Republic of Kosovo
Qeveria - Vlada - Government

Ministria e Mjedisit dhe Planifikimit Hapësinor / Ministarstvo Sredine i Prostornog Planiranja / Ministry of Environment and Spatial Planning
AGJENCIA KADASTRALE E KOSOVËS / KATASTARSKA AGENCIJA KOSOVA / KOSOVA CADASTRAL AGENCY

KOPJA E PLANIT / KOPIJA PLANA / COPY PLAN

Zyra Kadastrale Komunale / Opštinska Katastarska Kancelarija / Municipal Cadastral Office : OBILIQ
Zona Kadastrale / Katastarska Zona / Cadastral Zone: Obiliq

Njësia/Jedinica/Unit	Tipi/Vrsta/Type	Sipërfaqja/Površina/Area m ²
P-72614055-01279-15	Parcelë / Parcela / Parcel	577,0



Shkalla/Razmera/Scale: 1:351

Punoi/Obradio/Created:

Data/ Data/Date: 08.05.2018

Koha/ Vreme/ Time: 10:12:04

Nënshkrimi/Potpis/Sigantura:

Shënim/Beleška/Note:

Aprovoi/Usvojio/Aproved: Drejtori/Direktor/Director

Nënshkrimi/Potpis/Sigantura:



Republika e Kosovës
 Republica Kosovo-Republic of Kosovo
 Vlada - Government

MINISTRIA E MEDIT DHE PLANIFIKIMIT HARËNOR ZHINËSTARSIVO SREDINE I PROSTORNOG PLANIRANJA-MINISTRY OF ENVIRONMENT AND PLANNING
 AGENCIA KADASTRALE E KOSOVES / KATASTARSKA AGENCIJA KOSOVA / KOSOVO CADASTRAL AGENCY

CERTIFIKATË / CERTIFIKAT / CERTIFICATE

P-72614055-01279-10

NJESIA KADASTRALE / KATASTARSKA JEDINICA / CADASTRAL UNIT :

Numri i lëndës / Brij Predmet / Case Reference Number: 05/1467/2018
 Data dhe koha e lëshimit / Datum i vreme izdavanja / Date and time of submission: 08.05.2018 - 09:45
 Komuna / Opština / Municipality: Obiliq / Obštine / Obilje
 Zona kadastrale / Katastarska Zona / Cadastral Zone: OBILIQ / OBILJE / OBILJE
 Zyrta Kadastrale Komunale / Opštinska Katastarska Kancelarija / Municipal Cadastral Office: Obiliq / Obštine / Obilje

A. TË DHËNAT PËR NJËSINË KADASTRALE / PODACI O KATASTARSKOJ JEDINICI / CADASTRAL UNIT DATA

Numri i ofisjës kadastrale Broj katastarske jedinice Cad. Unit. No.	Lloji i ofisjës Vrsta jedinice Unit Type	Lloji i pronës Vrsta imovine Property Type	Zona VRH C/R	Sipërfaqja Površina Area (m ²)	Përshkrim Opis Description	Krijuar më datën Uradjeno na dan Created On	Azhuruar Ažurirano Updated
P-72614055-01279-10	PARCELE / PARCELA / PARCEL	/ /	Rural	2451			

A.1 ADRESA E NJËSISË KADASTRALE / ADRESA KATASTARSKE JEDINICE / CADASTRAL UNIT ADDRESS

Vendbanimi - adresa Prehvatiliste - adresa Resident - address	Kodi Postal Poštanski Kod Postal Code	Hollësitë e adresës Poštovani adresa Address Details	Krijuar më datën Uradjeno na dan Created On	Azhuruar Ažurirano Updated
NOVI OBILIQ/NOVI OBILJE/NOVI OBILJE		NOVI OBILIQ		

Zyrtari përgjegjës / Odgovorno lice / Official person

Postuar nga / Otkriveno od / Printed by: Skender Miftari | P-72614055-01279-10 |

A.2 LLOJI I SHRYTËZIMIT / VRSTA KORISCENJA / TYPE OF USE		Shlyrtezi aktual i parcelës / Tëpunja kështreçeje parcelës / Parcel Current Use		Kualiteti i Masës / Kvaliteti i Klasës / Quality Class		Sipërfaqja / Përmasa / Area (m ²)	
Numeri i llojit / Number	Lloji i shlyrtezimit të parcelës / Vrsta koriscenja parcelës / Parcel Type Of Use	Shlyrtezi aktual i parcelës / Tëpunja kështreçeje parcelës / Parcel Current Use		Kualiteti i Masës / Kvaliteti i Klasës / Quality Class		Sipërfaqja / Përmasa / Area (m ²)	
1	Bujqësori/Pojipjellorë/Agriculture	Aratë/Njive/Arable		Arë E Klasës 1/Njyva I Klasë 1st Class Arable Land		2481	



B. PRONARI/POSEDUESI - VLASNIK/DRZALAC - OWNER/POSSESSOR

Procedim individual / Individualna Draxhina / Single possessor	PASURI SHOQËRORE KUVENDI KOMUNAL	Nr. personal / Eftari broj / ID. No.	Vendbanimi / Prebivaliste / Resident	Kodi postor / Postanski kod / Postal code	Ualtesitë e adresës / Pofjshnësi adresë / Address details	Pjesa e pronës / Dero imovine / Share quota	Perskkrimi / Opis / Description	Azhuruar / Aduirano / Updated
		KCID2603890	OBILIQ / OBILIC / OBILAQ /			1/1		

Zyrtari përgjegjës / Odgovoran lice / Official person

Skender Mujdici



Republika e Kosovës

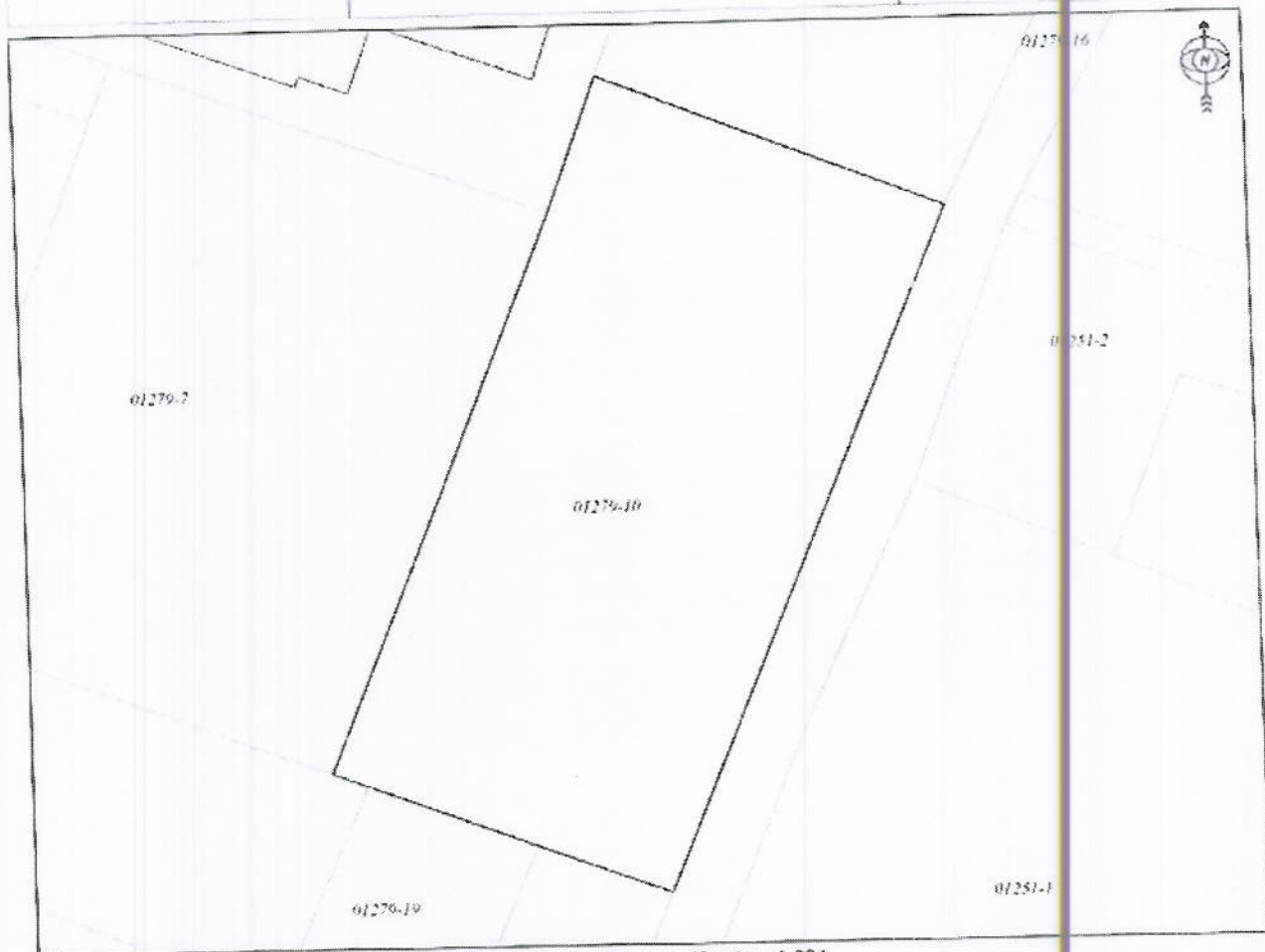
Republika Kosova-Republic of Kosovo
Qeveria-Vlada-Government

Ministria e Mjedisit dhe Planifikimit Hapësinor /Ministarstvo Sredine i Prostornog Planiranja/Ministry of Environment and Spatial Planning
AGJENCIA KADASTRALE E KOSOVËS/ KATASTARSKA AGENCIJA KOSOVA/ KOSOVA CADASTRAL AGENCY

KOPJA E PLANIT / KOPIJA PLANA / COPY PLAN

Zyra Kadastrale Komunale/ Opštinska Katastarska Kancelarija /Municipal Cadastral Office : OBILIQ
Zona Kadastrale / Katastarska Zona / Cadastral Zone: Obiliq

Njësia/Jedinica/Unit	Tipi/Vrsta/Type	Sipërfaqja/Pošina/Area m ²
P-72614055-01279-10	Parcelë / Parcela / Parcel	2451,0



Shkalla/Razmera/Scale: 1:631

Punoi/Obradio/Created:

Data/ Data/Date: 08.05.2018

Koha/ Vreme/ Time: 10:09:29

Nënshkrimi/Potpis/Siganture:

Shënimi/Beleška/Note:

Aprovoi/Usvojio/Approved: Drejtori/Direktor/Director

Nënshkrimi/Potpis/Siganture:



Republika e Kosovës
Republic of Kosovo
Qeveria - Vlada - Government

MINISTRIA E MEDITIT DHE PLANIFIKIMIT HAPËSINOR / MINISTARSTVO SREDINE I PROSTORNOG PLANIRANJA / MINISTRY OF ENVIRONMENT, SPACE AND PLANNING
AGJENCIA KADASTRALE E KOSOVËS / KATASTARSKA AGENCIJA KOSOVA / KOSOVO CADASTRAL AGENCY

CERTIFIKATË / CERTIFIKAT / CERTIFICATE

NJËSIA KADASTRALE / KATASTARSKA JEDINICA / CADASTRAL UNIT : P-72614055-01279-7

Numri i lëndës / Broj Predmet / Case Referent Number: 05/14672018
Data dhe koha e lëshimit / Datum i vrene izdavanja / Date and time of submission: 08.05.2018 - 09:45
Komuna / Opština / Municipality: Obiliq / Obilje / Obilje
Zona Kadastrale / Katastarska Zona / Cadastral Zone: OBILIQ / OBILJE / OBILJE
Zyra Kadastrale Komunalne / Opštinska Katastarska Kancelarija / Municipal Cadastral Office: Obiliq / Obilje / Obilje

A. TË DHËNAT PËR NJËSINË KADASTRALE / PODACI O KATASTARSKOJ JEDINICI / CADASTRAL UNIT DATA

Numri i njësive kadastrale Broj katastarske jedinice Cadastral Unit No.	Lloji i njësive Vrsta jedinice Unit Type	Lloji i pronës Vrsta imovine Property Type	Zona UR C/S UR	Sipërfaqja Površina Area (m ²)	Përshkrim Opis Description	Krijuar më datën Uradjeno na dan Created On	Azhuaruar Azurirano Updated
P-72614055-01279-7	PARCELE/ PARCELA/ PARCEL	/ /	Kucni	2504			

A.1 ADRESA E NJËSISË KADASTRALE / ADRESA KATASTARSKE JEDINICE / CADASTRAL UNIT ADDRESS

Vendbanimi - adresa Prebivalište - adresa Resident - address	Kodi Postel Poštanski kod Postal Code	Hollësitë e adresës Podrobnosti adrese Address Details	Krijuar më datën Uradjeno na dan Created On	Azhuaruar Azurirano Updated
NOVI OBILIQ/NOVI OBILIQ		NOVI OBILIQ		

A.2.1.1. LOJI I SHIFRYTËZIMIT / VRSTA KORISCENJA / TYPE OF USE

Kontri Broj Number	Lloji i shifrytëzimit të parcelës Vrsta korisçenja e parcelës Parcel Type Of Use	Shifrytëzimi aktual i parcelës Trenuesha karikueshme e parcelës Parcel Current Use	Konkreti i klasës Klasa e parcelës Quantity Class	Sipërfaqja (m ²) Përfaqja (m ²) Area (m ²)
1	Drejtpsej Polje/Polje/Arboret/Agriculture	Ara/Arabe/Arable	Ara E Klasës I (Shpejt) / Klasa I e Class Arable Land	2504

B. PRONAR/POSEDUESI - VLASNIK/DRËZALAC - OWNER/POSSESSOR

Te drejtat Prava Rights	Emri Imer Name	No. personal Llejal ID. No.	Vendbanimi Trehisësish Resident	Kodi postar Postaleski kod Postal code	Hollësi e adresës Pojednostajni adresë Address details	Pjesa e pronës Dio imovine Share quota	Përshkrimi Opis Description	Aktuaruar Azurirano Updated
Posedim individual / Individualni Drazina / Single possessor	PASURI SHOQËRORE KUVENDI KOMUNAL	KCID2600880	OBILOJ / OBILOJ / OBILOJ /			1/1		



(Signature)



Republika e Kosovës

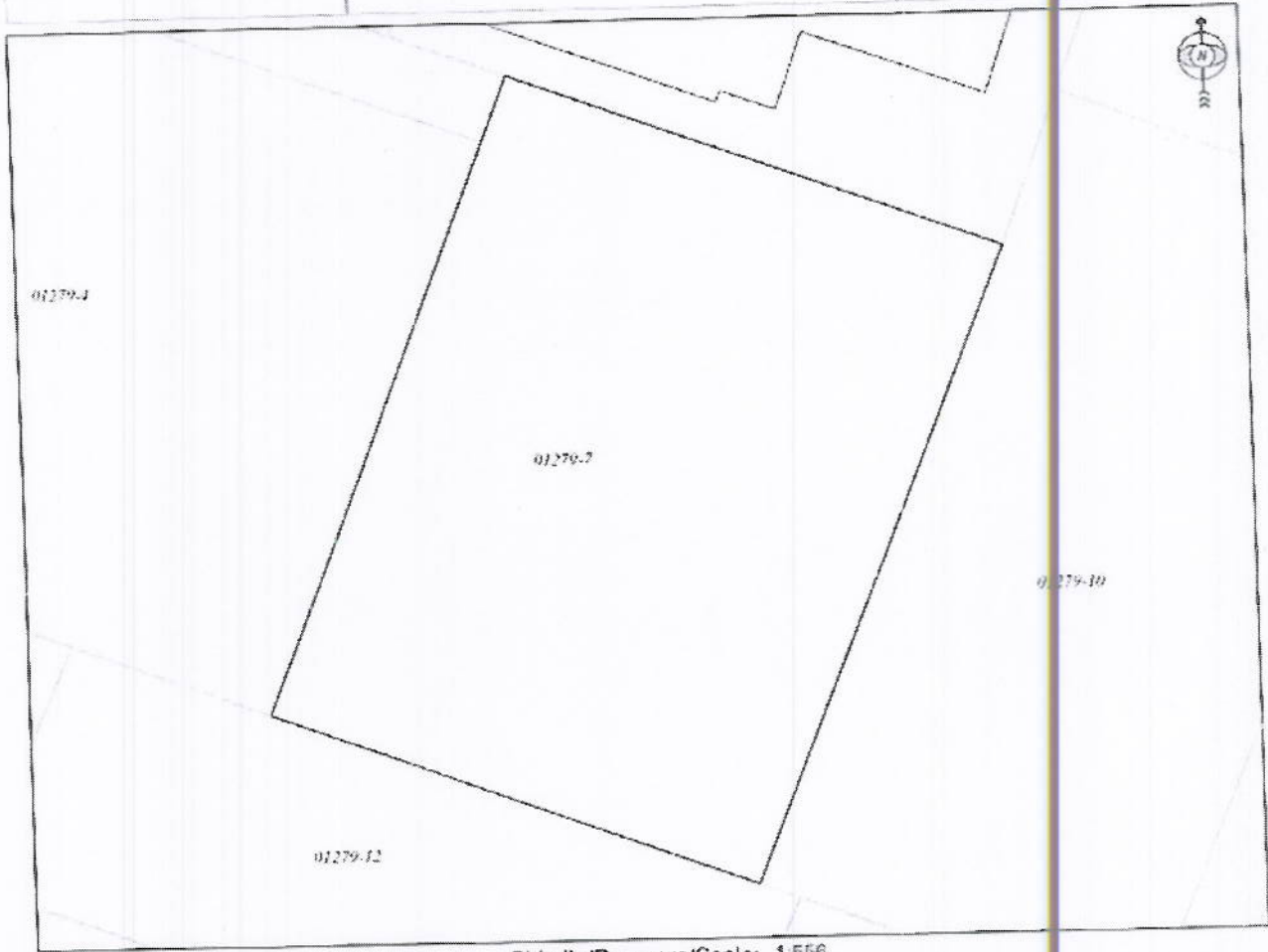
Republika Kosova-Republic of Kosova
Qeveria -Vlada-Government

Ministria e Mjedisit dhe Planifikimit Hapësinor /Ministarstvo Sredine i Prostornog Planiranja/Ministry of Environment and Spatial Planning
AGJENCIA KADASTRALE E KOSOVËS/ KATASTARSKA AGENCIJA KOSOVA/ KOSOVA CADASTRAL AGENCY

KOPJA E PLANIT / KOPIJA PLANA / COPY PLAN

Zyra Kadastrale Komunale/ Opštinska Katastarska Kancelarija /Municipal Cadastral Office : OBILIQ
Zona Kadastrale / Katastarska Zona / Cadastral Zone: Obiliq

Njësia/Jedinica/Unit	Tipi/Vrsta/Type	Sipërfaqja/Površina/Area m2
P-72614055-01279-7	Parcelë / Parcela / Parcel	2504,0



Shkalla/Razmera/Scale: 1:556

Punoi/Obradio/Created:

Data/ Data/Date: 08.05.2018


Koha/ Vreme/ Time: 10:06:43

Nënshkrimi/Potpis/Siganture:

Shënim/Beleška/Note:

Aprovo/Usvojio/Aproved: Drejtori/Direktor/Director

Nënshkrimi/Potpis/Siganture:





Republika e Kosovës
Republic of Kosovo
Qeveria - Vlada - Government

MINISTRIA E MEDITIT DHE PLANIFIKIMIT HAPËSINOR / MINISTARSTVO SREDINE I PROSTORNOG PLANIRANJA / MINISTRY OF ENVIRONMENT, SPACE AND PLANNING
AGJENCIA KADASTRALE E KOSOVËS / KATASTARSKA AGENCIJA KOSOVA / KOSOVO CADASTRAL AGENCY

CERTIFIKATË / CERTIFIKAT / CERTIFICATE

NJËSIA KADASTRALE / KATASTARSKA JEDINICA / CADASTRAL UNIT : P-72614055-01279-4

Numri i lëndës / Broj Predmet / Case Referent Number: 05/1467/2018
Data dhe koha e lëshimit / Datum i vreme Izdavanja / Date and time of submission: 08.05.2018 - 09:45
Komuna / Opština / Municipality: Obiliq / Obšine / Obliq
Zona kadastrale / Katastarska Zona / Cadastral Zone: OBILIQ / OBILIC / OBILIQ
Zyra Kadastrale Komune / Opštinska Katastarska Kancelarija / Municipal Cadastral Office: Obliq / Obšine / Obliq

A. TË DHËNAT PËR NJËSINË KADASTRALE / PODACI O KATASTARSKOJ JEDINICI / CADASTRAL UNIT DATA

Numri i njësive kadastrale Broj katastarske jedinice Cadastral Unit No.	Lloji i njësive Vista Jedinice Unit Type	Lloji i pronësisë Vista Imovine Property Type	Zona UR GR UR	Sipërfaqja Površina Area (m ²)	Pershkrimi Opis Description	Krijuar më datën Uradjeno na dan Created On	Azhuruar Azurirano Updated
P-72614055-01279-4	PARCELE / PARCELA / PARCEL	/ /	Rural	2973			

A.1 ADRESA E NJËSISË KADASTRALE / ADRESA KATASTARSKE JEDINICE / CADASTRAL UNIT ADDRESS

Vendbanimi - adresa Prehvatiliste - adresa Resident - address	Kodi Postal Poštanski Kod Postal Code	Indiksite e adresës Pojednosti adrese Address Details	Krijuar më datën Uradjeno na dan Created On	Azhuruar Azurirano Updated
NOVI OBLIQ/NOVI OBLIQ/NOVI OBLIQ		NOVI OBLIQ		

Zyrtari përgjegjës / Odgovorno lice / Official person

Numri Breg Number	Lloji i shfrytimit te parcelës Vrsta korçesoreja paretje Parcel Type Of Use	Shtyrtimi aktual i parcelës Trenjto korçesoreje paretje Parcel Current Use	Kualiteti i klasës Kualiteti i klasës Quality Class	Sipërfaqja (m ²) Përfaqja (m ²) Area
1	Projepe/Projepe/rievdho/Agriculture	Arb/Nyire/Arable	Ave E Klases I Nyire / I Klases I Class Arable Land	2973

B. PRONARI/POSEDUESI - VLASNIK/DRZALAC - OWNER/POSSESSOR

Titull i Prens Titull i Prens Title	Emri i Emri Emri i Emri Name	Nr. personali Lleni broj ID. No.	Vendbanimi Prebivaliste Resident	Kodi postar Postarshi kod Postal code	Hollëditë e adresës Pojedinosni adrese Address details	Pjesa e prones Dio imovine Share quota	Pershkrimi Opis Description	Azhuruar Azurirano Updated
Poseidim individual / Individualna Dravina / Single possessor	PASURI SHOOËKORE KUVENDI KOMUNAL	KCID2603850	OBILLO/ OBUIC / OBILLO			1/1		





Republika e Kosovës

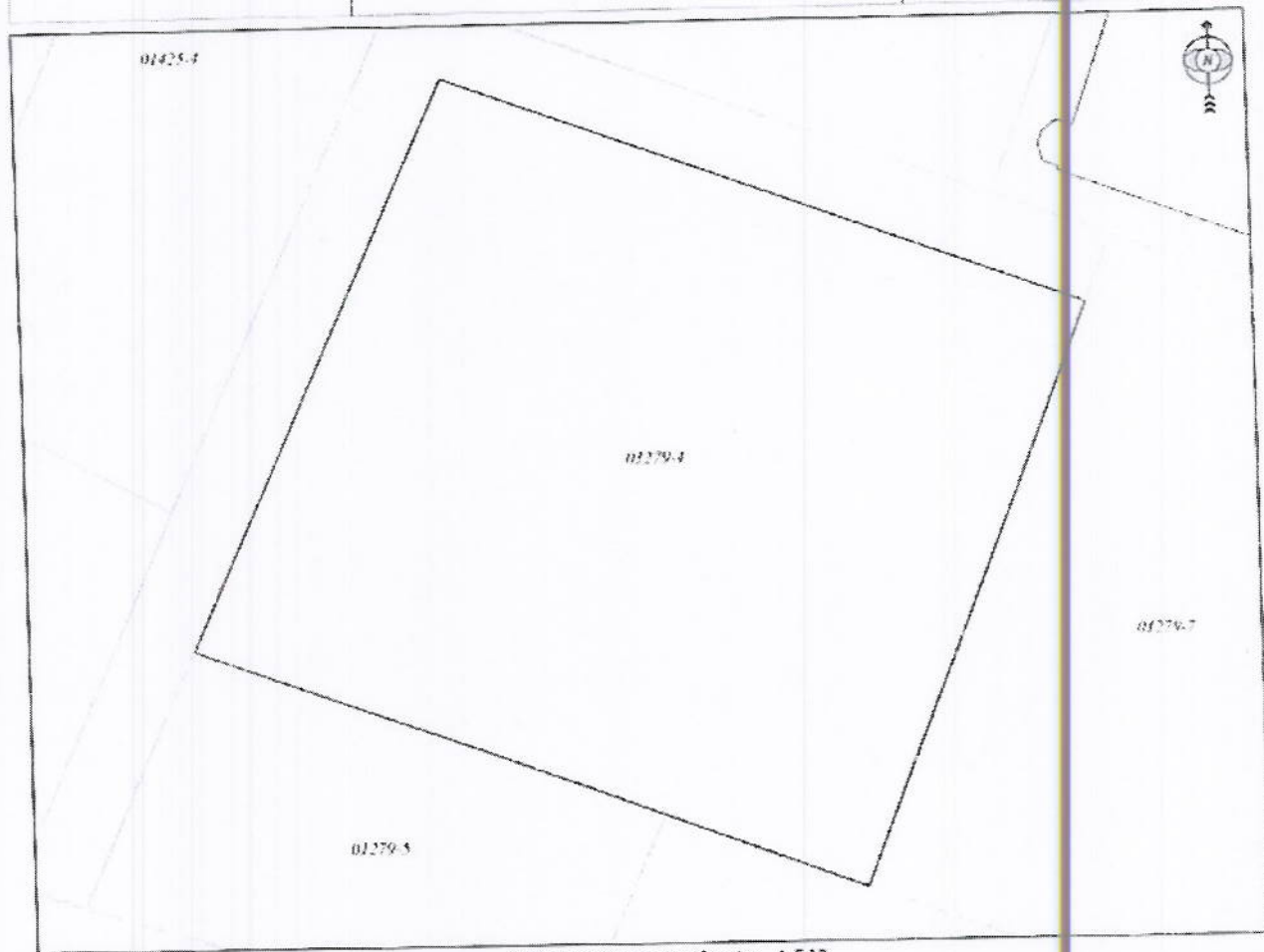
Republika Kosova-Republic of Kosovo
Qeveria -Vlada-Government

Ministria e Mjedisit dhe Planifikimit Hapësinor /Ministurstvo Sredine i Prostornog Planiranja/Ministry of Environment and Spatial Planning
AGJENCIA KADASTRALE E KOSOVËS/ KATASTARSKA AGENCIJA KOSOVA/ KOSOVA CADASTRAL AGENCY

KOPJA E PLANIT / KOPIJA PLANA / COPY PLAN

Zyra Kadastrale Komunale/ Opštinska Katastarska Kancelarija /Municipal Cadastral Office : OBILIQ
Zona Kadastrale / Katastarska Zona / Cadastral Zone: Obiliq

Njësia/Jedinica/Unit	Tipi/Vrsta/Type	Sipërfaqja/Pošina/Area m2
P-72614055-01279-4	Parcelë / Parcela / Parcel	2973,0



Shkalla/Razmera/Scale: 1:549

Punoi/Obradio/Created:

Data/ Data/Date: 08.05.2018

Koha/ Vreme/ Time: 10:03:30

Nënshkrimi/Potpis/Siganture:

Shënimi/Beleška/Note:

Aprovoli/Usvojio/Aproved: Drejtori/Direktor/Director

Nënshkrimi/Potpis/Siganture:



Republika e Kosovës
Republika Kosovo-Republic of Kosovo
Qeveria - Vlada - Government

MINISTRIA E MEDITSHË DHE PLANIFIKIMIT HAPËSINOR / MINISTARSTVO SREDINE I PROSTORNOG PLANIRANJANAMINISTRI OF ENVIRONMENTAL PROTECTION AND SPATIAL PLANNING
AGJENCIA KADASTRALE E KOSOVËS / KATASTARSKA AGJENCIA KOSOVA / KOSOVO CADASTRAL AGENCY

CERTIFIKATË / CERTIFIKAT / CERTIFICATE

NJËSIA KADASTRALE / KATASTARSKA JEDINICA / CADASTRAL UNIT : P-72614055-01279-3

Numri i hendes / Broj Predmet / Case Referent Number: **05/1467/2018**
Data dhe koha e lëshimit / Datum i vrenje izdavanja / Date and time of submission: **08.05.2018 - 09:45**
Komuna / Opština / Municipality: **Obiliq / Oblić / Obliq**
Zona kadastrale / Katastarska Zona / Cadastral Zone: **OBILIQ / OBILIĆ / OBILIQ**
Zyra Kadastrale Komune / Opštinska Katastarska Kancelarija / Municipal Cadastral Office: **Obiliq / Oblić / Obliq**

A. TË DHËNAT PËR NJËSINË KADASTRALE / PODACI O KATASTARSKOJ JEDINICI / CADASTRAL UNIT DATA

Numri i njësive kadastrale Broj katastarske jedinice Cad. Unit. No.	Lloji i njësive Vrsta jedinice Unit. Type	Lloji i pronisë Vrsta imovine Property Type	Zona C/R G/S U/R	Sipërfaqja Površina Area (m ²)	Përshkrim Opis Description	Krijuar më datën Uradjeno na dan Created On	Azhuruar Azurirano Updated
P-72614055-01279-3	PARCELE / PARCELA / PARCEL	/ /	Rural	2881			

A.1 ADRESA E NJËSISË KADASTRALE / ADRESA KATASTARSKE JEDINICE / CADASTRAL UNIT ADDRESS

Vendbanimi - adresa Prebivalište - adresa Resident - address	Kodi Postal Poštanski Kod Postal Code	Hollësitë e adresës Podrobnosti adrese Address Details	Krijuar më datën Uradjeno na dan Created On	Azhuruar Azurirano Updated
NOVI OBILIQ,NOVI OBILIQ,NOVI OBILIQ		NOVI OBILIQ		

A2.1.1.0011 SHIFRYTËZIMIT / VRSTA KORISCENJIA / TYPE OF USE

Numeri Bryu Number	Lloji i shifrytimit të parces Vrsta korisoreja parcelle Parcel Type Of Use	Shifrytimit aktual i parces Trenimi korisoreje parcelle Parcel Current Use	Kualiteti i Klases Kvaliteti Klase Quality Class	Sipërfaqja Përfaqja Area (m ²)
1	Bujqësores/Poly-privredes/Agriculture	Avantazhuar/Avant	Ave E Krahës /Shpirtë /Klasa/1st Class /Avant Land	2881

B. PRONARI/POSEDUESI - VLASNIK/DRZALAC - OWNER/POSSESSOR

Titulli i drejtimit Të drejtimit Të drejtimit Rights	Emri i parës Emri Name	Nr. personal Identifikues ID. No.	Vendbanimi Prehambullishe Resident	Kodi postar Postarshki kod Postal code	Hollësi e adresës Pojedinosht adresë Address details	Pjesa e pronës Dee imovine Share quota	Përshkrimi Opis Description	Azhuruar Azurrirano Updated
Poseidim individual / Individualna Drazvina / single possessor	PASCERI SHOQËRORE KUVENDI KOMUNAL	KCID2603880	OBILIC / OSILIC OBILIC /			1/1		



Zyrtarë përfaqësues / Odgovornu lic / Official person



Republika e Kosovës

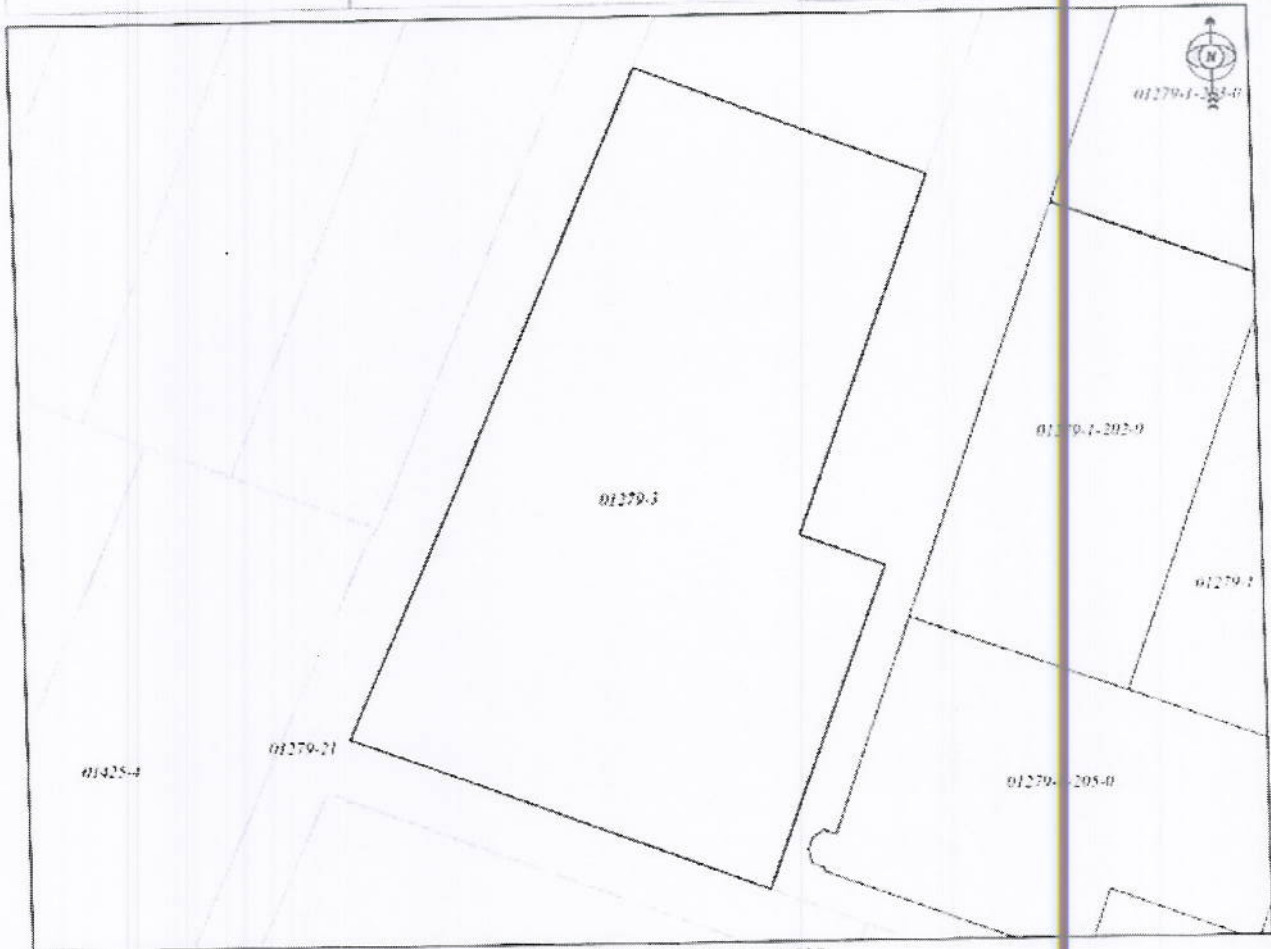
Republika Kosovo - Republic of Kosovo
Qeveria - Vlada - Government

Ministria e Mjedisit dhe Planifikimit Hapësinor / Ministarstvo Sredine i Prostorog Planiranja / Ministry of Environment and Spatial Planning
AGJENCIA KADASTRALE E KOSOVËS / KATASTARSKA AGENCIJA KOSOVA / KOSOVA CADASTRAL AGENCY

KOPJA E PLANIT / KOPIJA PLANA / COPY PLAN

Zyra Kadastrale Komunale / Opštinska Katastarska Kancelarija / Municipal Cadastral Office : OBILIQ
Zona Kadastrale / Katastarska Zona / Cadastral Zone: Obiliq

Njësia/Jedinica/Unit	Tipi/Vrsta/Type	Sipërfaqja/Površina/Area m2
P-72614055-01279-3	Parcelë / Parcela / Parcel	2881,0



Shkalla/Razmera/Scale: 1:685

Punoi/Obradio/Created:

Data/ Data/Date: 08.05.2018

Koha/ Vreme/ Time: 09:59:54

Nënshkrimi/Potpisi/Siganture:

Shënim/Beleška/Note:

Aprovoi/Usvojio/Aproved: Drejtori/Direktor/Director

Nënshkrimi/Potpisi/Siganture:

4.	PASURI SHOQËROR E KUVENDI KOMUNAL	OBILIQ	P-72614055-01279-4	2973m ²	Arë	1	+✓
5.	PASURI SHOQËROR E KUVENDI KOMUNAL	OBILIQ	P-72614055-01279-3	2881m ²	Arë	1	+✓
6.	PASURI SHOQËROR E KUVENDI KOMUNAL	OBILIQ	P-72614055-01790-30	1004m ²	Arë	2	+✓
7.	PASURI SHOQËROR E KUVENDI KOMUNAL	OBILIQ	P-72614055-01790-28	1891 m ²	Arë	2	+✓
8.	PASURI SHOQËROR E KUVENDI KOMUNAL	OBILIQ	P-72614055-01790-26	675m ²	Tokë Ndërtim orë-Oborr		+✓
9.	PASURI SHOQËROR E KUVENDI KOMUNAL	OBILIQ	P-72614055-01790-24	3221m ²	Arë	2	+✓
10.	PASURI SHOQËROR E KUVENDI KOMUNAL	OBILIQ	P-72614055-01790-11	4502m ²	Tokë Ndërtim orë-Oborr		+✓
11.	P.SH.KK.OBI LIQ	MILLOSHEVË	P-72614051-00562-1	10503m ²	Kullosë	1	+✓
12.	P.SH KUVENDI KOMUNAL. OBILIQ	BABIMOC	P-72602001-00505-5	2698m ²	Kullosë	4	+✓
13.	P.SH KUVENDI KOMUNAL. OBILIQ	BABIMOC	P-72602001-00503-1	6653m ²	Kullosë	4	+✓

Aplikuesit mund të konkurojnë për marrjen në shfrytëzim të një apo më shumë pronave sipas parimit një ofertë një pronë.

Pjesëmarrësve në konkurs publik u garantohet e drejta që të:

- Informohen lidhur me procedurat e konkursit publik;
- Të shohin pronën që do të jetë objekt i dhënies në shfrytëzim;
- Të kenë qasje në dokumentacionet e pronës;
- Të tërhiqen nga konkursi jo më vonë se tre ditë para hapjes së ofertave.

Konkurimi për pjesëmarrje bëhet duke dorëzuar aplikacionin me ofertë në koverë të mbyllur (në dy kopje Originale).

Oferta duhet të përmbajë :

1. Shënimet e ofertuesit;
2. Numrin e këtij njoftimi;
3. Datën e përpilimit të ofertës;
4. Titullin ofertë, shënimin mbi pronën për të cilin konkurren;
5. Llojin e investimit;
6. Vlerën e investimit;
7. Numrin e të punësuarve;
8. Emrin dhe mbiemrin;
9. Nënshkrimin e ofertuesit për personin fizik;
10. Për personin juridik edhe funksionin e personit përgjegjës;
11. Certifikata e regjistrimit të biznesit;
12. Historia e kompanisë (biznesit) që aplikon;
13. Veprimtaria që do të zhvillojë;
14. Projekt i ideor;
15. Vërtetim nga Komuna dhe Administrata Tatimore e Kosovës për përmbushjen e obligimeve tatimore;
16. Dëshmi nga ATK për numrin aktual të të punësuarve;
17. Planin e biznesit;
18. Referenca për aktivitetin biznesor;
19. Shfrytëzuesit e deritanishëm, dëshmitë që nuk kanë borxh ndaj Komunës, si dhe
20. Planin dinamik të realizimit të investimit ndër vite.

Oferta më e mirë do të përzgjedhet mbi bazën e kriterëve të përcaktuara në nenin 13 të Rregullores QRK Nr.23/2013:

1. Oferta Ekonomikisht më e favorshme;
2. Vlera e investimit;
3. Numri i të punësuarve nga investimi;
4. Lloji i investimit që është me interes publik për Komunën;
5. Përfshijë investimin me kapacitete që në çfarëdo mënyre ndikojnë negativisht në gjendjen ambientale sipas ligjeve të Republikës së Kosovës, dhe kriterëve të Bashkimit Evropian;

6. Përfitimi financiar i Komunës; si dhe
7. Krijta e vlerës së Pronës.

Oferta e personit fizik duhet të nënshkruhet nga personi fizik, ndërsa oferta e personit juridik nënshkruhet dhe vulloset nga personi përgjegjës i personit juridik.

Oferta për pronën e caktuar duhet të vendoset në kovertë të mbyllur.
Koverta në faqen e parë duhet të përmbajë shënimin:

**Komisionit vlerësues për dhënien në shfrytëzim të pronës së paluajtshme të
Komunës së Obiliqit
Pjesëmarrje në Konkurs Publik**

Tërheqja e aplikacioneve mund të bëhet në ndërtesën e Komunës, rr. "Adem Jashari" kati -I- në Qendrën për Shërbime me Qytetarë dhe në formë elektronike nga Webfaqja e Komunës.

Aplikacioni bashkë me ofertën në kovertë të mbyllur dorëzohet brenda afatit prej 45 dite nga dita e shpalljes së këtij njoftimi deri në ora 16:00 në ndërtesën e Komunës kati I në Qendrën për Shërbime me Qytetarë .

Hapja e ofertave do të mbahet në ndërtesën e Komunës në Sallën e Kuvendit Komunal pas një (1) dite mbylljes së konkursit, duke filluar në ora 10:00.

Ofertat e paprecizuara, të panënshkruara nuk do të merren në shqyrtim.
Gjatë hapjes së ofertave në konkurs publik marrin pjesë nënshkruesit e ofertave përkatësisht të autorizuarit e tyre me autorizim noterial.

Komisioni vlerësues në konkurs i bënë publike vlerat e investimeve si dhe numrin e të punësuarve të secilës ofertë për pronën përkatëse.


Konform nenit 18 paragrafi I i Rregullores së cekur më lart, Komisioni vlerësues i dorëzon Kryetarit të Komunës dhe Kryesuesit të Kuvendit të Komunës raportin përfundimtar të vlerësimit të ofertave si dhe i rekomandon ofertën e përzgjedhur.

Njoftimi për ofertën e përzgjedhur do t'i dërgohet fituesit, do të publikohet në Webfaqen e Komunës dhe në tabelën e shpalljeve të Kuvendit të Komunës .

Nr. _____

Kryesuesi i Komisionit

Me datë: _____





REPUBLIKA E KOSOVËS
KOMUNA E OBILIQIT OPŠTINA OBILIĆ
PRILIKOVA E ADMINISTRATIVES PËRQJITËSME
OPŠTINA OBILIĆ

Dokumenti Nr.

1-120

Data

24.08.2018

Orari

OBILIĆ OBILIĆ



Republika e Kosovës - Republika Kosovo - Republic of Kosovo
Kuvendi Komunal Obiliq - Skupština Opštine Obilić - Municipality Assembly Obilić

PROCESVERBAL

Nga Takimi i Komisionit për hapjen e ofertave, të konkursit publik për dhënjën në shfrytëzim të pronës komunale, mbajtur me dt.10.07.2018, në ora 10:15' në Zyren e mbledhjeve të Këshillit të drejtorëve.

Të pranishëm janë këta anëtarë: Përparim Klinaku, Kryetar i Komisionit, Naim Miftari, Fatmir Bërbatovci, Armend Rushiti, Labiriot Mirena, Dragan Dancetovic dhe Zelushe Komendi, e cila më vonë iu bashkangjiti Komisionit.

Të pranishmit tjerë: përfaqësuesit e kompanive "Agrokor" Veton Sahiti dhe "Katana" Agron Jusufi Takimin e hapi Përparim Klinaku, Kryetar i Komisionit i cili pasi konstatoi se ka kuotum filloi hapjen e ofertave.

Përparim Klinaku – ne kemi shpallë 13 parcele dhe aplikimi për pronën komunale nr.10, është ngastra **P – 72614055 - 01790 - 11**

Agrokor i ka konkuru për këtë parcelë.

-Kolegji biznesi , P – **72614055 – 01790 - 26**

-NTP "Unioni" P- **72614055 - 0179024**

-Poligoni i shenjëtarisë "Katana" P – **72614055 – 01279 - 3**

Parcela tjetër **01279 - 4**

Aplikacioni tjetër është **01279 - 7**

01279-10

01279-15

Aplikacioni Sami Saraqi P – **72614051 – 00562 - 1**

NTP Las Palmas P – **72614055 - 0179030**

Agrokor P - **72614055 - 01790-28**

Ink Station P – **72614055 – 01790 -24**

Agrokor P – **72614055 – 01790 - 30**


Burimi sh.p.k.P - **72602001 - 00505 - 5**

P - 7260200100503 - 1

Ne brenda afatit ligjor prej 3 ditësh do të dalim me përfituesin e konkursit.

Takimi përfundoi në ora 10:40'

Bashk. prof. për punë të KK


Azize Zeneli

Anëtarët e Komisionit:
Përparim Klinaku, Kryetar

Naim Miftari, anëtar

Labinot Mirena, anëtar

Fatmir Bërbatovci, anëtar

Zelushe Kelmendi, anëtare


Armend Rushiti, anëtar

Dragan Dancetovic, anëtar

Miftari
[Signature]
[Signature]
Fatmir Bërbatovci
[Signature]
Rushiti
[Signature]



REPUBLIKA E KOSOVËS
REPUBLIKA KOSOVA
REPUBLIC OF KOSOVO



Dalës tjetër:

Nr. 1-118

Data 24.08.2018

Br.

Datum

OBILIQ OBILIĆ



KOMUNA E OBILIQIT-KOSOVË
OPŠTINA OBILIĆ - KOSOVO
MUNICIPALITY OF OBILIQ - KOSOVO

**Mbledhja e takimit të Komisionit vlerësues për Dhënien e Pronës në Shfrytëzim me
25.07.2018**

RENDI I DITËS

1. Vlerësimi i ofertave të pranuar,
2. Të ndryshme

Prezent në takim: Përparim Klinaku, Naim Miftari, Zelushe Kelmendi, Armend Ruzhiti, Labinot Mirena dhe Dragan Danqetoviq.

1. "Burimi" SH.P.K – ngastrat kadastrale nr.: 72602001-00505-5 ZK Babimoc dhe ngastra kadastrale – 72602001-00503-1, ZK Babimoc..

- Vlera e investimit 800.000 €,
- Punëtorë në fazën e parë 39 ndërsa totali 50.

2. INKSTATION – Z.K Obiliq, ngastra kadastrale nr.: 72614055-01790-24

- Investimet në objektë 167,000.00 €,
- Investimet në makineri 150,000.00 €
- Punësimi për vitin 2019, 5 punëtorë dhe 20 më vonë.

3. Agro Kor – Z.K Obiliq, ngastra kadastrale:72614055-01790-28,

- Investimi deri në vitin 2028, 600,000.00 €,
- Punëtorë 80.

4. Agrokor -- Z.K Obiliq, ngastra 72614055-01790-30
 - Investimet deri në vitin 2028, 600,000.00 €,
 - Punëtorë 80.
5. Sami Saraqi --Z.K Milloshevë ngastra kadastrale nr.: 72614051-00562-1.
 - Vlera e Investimit: 1,540,000.00 €
 - Punëtorë: 19.
6. Kolegji Biznesi - Z.K Obiliq ngastra kadastrale nr.: 72614055-01790-26,
 - vlera e investimit 200,000.00 €,
 - Punëtorë,20-30.
7. Las Pallmas Z.K Obiliq, ngastra nr.: 72614055-01790-30.
 - Vlera e investimit 192,100.00 €, për objektin montazhë.
 - Investimi total 300,000.00 €,
 - Punëtorë 3-6.
8. Poligoni i shejtanisë KATANA Z.K Obiliq, ngastrat kadastrale nr.:72614055-01279-3, 72614055-01279-4, 72614055-01279-7, 72614055-01279-10, 72614055-01279-15
 - Vlera totale e investimit 500,425.00 €
 - Punëtorë 13.
9. Agrokor Z.K Obiliq nr. 72614055-01790-11
 - Vlera e investimit deri në vitin 2028 600,000.00 € dhe
 - Punëtorë 80.
10. N.T.P "UNION" -- Z.K Obiliq 72614055-01790-24
 - Vlera e investimit 265,000.00 €, dhe
 - Punëtorë 12.

Takimi filloi në ora 10.00, dhe përfundoi në ora: 11: 46 min.

1. Përparim Klinaku _____
2. Naim Miftari _____
3. Labinot Mirena _____
4. Zelushe Kelmendi _____
5. Dragan Danqetoviq _____
6. Armend Rushiti _____



REPUBLIKA E KOSOVES
REPUBLIKA KOSOVA
REPUBLIC OF KOSOVO



KOMUNA E OBILIQT-KOSOVË
OPSTINA OBILIĆ - KOSOVO
MUNICIPALITY OF OBILIQ - KOSOVO

**Mbledhja e Komisionit vlerësues për Dhënie e Pronës Komunale në Shfrytëzim me
25.07.2018**

RENDI I DITËS

1. Vlerësimi i ofertave të pranuar,
2. Të ndryshme

Prezent në takim: Përparim Klinaku, Naim Miftari, Zelushe Kelmendi, Armand Rushiti,
Labinor Mirena dhe Dragan Danqetoviq.

1. Burimi SH.P.K – ngastrat kadastrale nr. 72602001-00505-5 ZK Babimoc dhe ngastra kadastrale - 72602001-00503-1 ZK Babimoc.
 - Vlera e investimit 800,000.00 €,
 - Punëtorë në fazën e parë 39 ndërsa totali 50.
2. INKSTATION – Z.K Obiliq ngastra kadastrale nr. 72614055-01790-24,
 - Investimet në objekt, 167,000.00 €,
 - Investimet në makineri, 150,000.00 €
 - Punësimi për vitin 2019, 5 punëtorë dhe 20 më vonë.
3. Agro Kor – Z.K Obiliq ngastra kadastrale 72614055-01790-28,
 - Investimi deri në vitin 2028, 600,000.00 €,
 - Punëtorë, 80.
4. Agro Kor – Z.K Obiliq ngastra 72614055-01790-30
 - Investimet deri në vitin 2028, 500,000.00 €.
 - Punëtorë 80.
5. Sami Saraqi –Z.K Milloshevë ngastra kadastrale nr.72614051-00562-1,
 - Vlera e investimit 1,540,000.00 €
 - Punëtorë 19.



REPUBLIKA E KOSOVËS
REPUBLIKA KOSOVA
REPUBLIC OF KOSOVO



KOMUNA E OBILIQIT-KOSOVE
OPŠTINA OBILIĆ – KOSOVO
MUNICIPALITY OF OBILIQ - KOSOVO

**Mbledhja e Komisionit vlerësues për Dhënie e Pronës Komunale në Shfrytëzim me
25.07.2018**

RENDI I DITËS


1. Vlerësimi i ofertave të pranuar,
2. Të ndryshme

Prezent në takim: Përparim Klinaku, Naim Miftari, Zelushe Kelmendi, Armand Rushiti,
Labinor Mirena dhe Dragan Danqetoviq.

1. Burimi SH.P.K – ngastrat kadastrale nr. 72602001-00505-5 ZK Babimoc dhe
ngastra kadastrale - 72602001-00503-1 ZK Babimoc.
 - Vlera e investimit 800,000.00 €.
 - Punëtorë në fazën e parë 39 ndërsa totali 50.
2. INKSTATION – Z.K Obiliq, ngastra kadastrale nr. 72614055-01790-24,
 - Investimet në objekt, 167,000.00 €,
 - Investimet në makineri, 150,000.00 €
 - Punësimi për vitin 2019, 5 punëtorë dhe 20 më vonë.
3. Agro Kor – Z.K Obiliq ngastra kadastrale 72614055-01790-28,
 - Investimi deri në vitin 2028, 600,000.00 €,
 - Punëtorë, 80.
4. Agro Kor – Z.K Obiliq ngastra 72614055-01790-30
 - Investimet deri në vitin 2028, 500,000.00 €.
 - Punëtorë 80.
5. Sami Saraqi –Z.K Milloshevë ngastra kadastrale nr.72614051-00562-
 - Vlera e investimit 1,540,000.00 €
 - Punëtorë 19.



REPUBLIKA E KOSOVËS
REPUBLIKA KOSOVA
REPUBLIC OF KOSOVO



Dalës/bleznë

Nr. 1-119

Data 24.08.2018

ORDHËR DITË



KOMUNA E OBILIQIT-KOSOVË
OPSTINA OBILIC - KOSOVO
MUNICIPALITY OF OBILIQ - KOSOVO

**Mbledhja e Komisionit vlerësues për dhënien e pronës komunale në shfrytëzim me dt.
08.08.2018.**

Takimi filloi në ora 10:00.

Prezent ishin:

Përparim Klinaku, Naim Miftari, Fatmir Bërhatovci, Armend Rushiti, Labinot Mirena.

Munguan: Dragan Danqetoviq i cili është në pushim si dhe Zelushe Kelmendi.

Kryesuesi i komisionit konstatoi se ka kuorum dhe mbledhja mund të fillojë si dhe propozoi

REND DITË

1. Nxjerrja e rekomandimeve për përfituesit e ofertës më të favorshme dhe
2. Të ndryshme.

Aprovohet Rendi i Ditës.

Pas vlerësimit të ofertave, komisioni votoi vec-vec dhe në mënyrë unanime për secilin ofertë, duke perzgjedhur Ofertat më të favorshme sipas kritereve të parapara në njoftimin publik dhe në mënyrë rekomandon ofertat përfituese:

1. Për ngastrat kadastrale: P-72602001-00505-5 sipërfaqja 2698m², P-72602001-00503-1 sipërfaqja 6653m², ZK Babimoc, bazuar në ofertën ekonomikisht më të favorshme rekomandojmë që përfitues i këtyre parcelave të shpallet "Burimi" SH.P.K






2. Për ngastrën kadastrale: P-72614055-01790-24 sipërfaqja 3221m², ZK Obiliq, bazuar në ofertën ekonomikisht më të favorshme rekomandojmë që përfitues i kësaj parcele të shpallet ofertuesi, N.T.P.UNION
3. Për ngastrat kadastrale: P-72614055-01790-28 sipërfaqja 1891m², P-72614055-01790-30 sipërfaqja 1004m² dhe P-72614055-01790-11 sipërfaqja 4502m², ZK Obiliq, bazuar në ofertën ekonomikisht më të favorshme rekomandojmë që përfitues i kësaj parcele të shpallet, ofertuesi "Agro Kor" SH.P.K.
4. Për ngastrat kadastrale: P-72614055-01279-15 sipërfaqja 577m², P-72614055-01279-10 sipërfaqja 2451m², P-72614055-01279-7 sipërfaqja 2504m², P-72614055-01279-4 sipërfaqja 2973m² dhe P-72614055-01279-3 sipërfaqja 2881m² ZK Obiliq. Bazuar në ofertën ekonomikisht më të favorshme rekomandojmë që përfitues i këtyre parcelave të shpallet POLIGONI I SHENJËTARISË "KATANA" SH.P.K.
5. Për ngastrën kadastrale nr.: P-72614051-00562-1, sipërfaqja 10503 m², ZK Milloshevë, bazuar në ofertën ekonomikisht më të favorshme rekomandojmë që përfitues i kësaj parcele të shpallet ofertuesi, Sami Saraqi.

Ofertat të cilat janë refuzuar:

1. Ofertuesi "INKSTATION" i cili ka ofertuar për parcelen P-72614055-01790-24 në sipërfaqe 3221m².
2. Ofertuesi "Kolegji Biznesi" i cili ka ofertuar për parcelen P-72614055-01790-26 në sipërfaqe 675m².
3. Ofertuesi "Las Palmas" i cili ka ofertuar për parcelen P-72614055-01790-30 në sipërfaqe 1004m².

Takimi përfundoi në ora 11.10 min.

Prezent:

1. Përparim Klinaku 
2. Naim Miftari 
3. Fatmir Bërbatoveci 
4. Armend Rushiti 
5. Labinot Mirena 

KONKUR PEI TOKO SHKURTIM/37/

Numeri i tenderit Shënja	LËNDA	pej	promocionit	komunale	Menyja (Zgjedhës)	VREJTIH
01	29.06.2018 Semi Sorogji					pej Shfrytzim te' pimes komunale 199/ vite
02	U.T.P. LAS PALLMAS 03.07.2018				09.07.2018	pej Shfrytzim te' pimes komunale 199/ vite
03	N.T.P UNION Rr. Hoxha, Prishtine 05.07.2018, Nr. Obilje					pej Shfrytzim te' pimes komunale 199/ vite
04	Instation 06.07.2018					pej Shfrytzim te' pimes komunale 199/ vite
05	Poligon i shportave Kosova - Shkup 06.07.2018					Shfrytzim pimes komunale 199/ vite
06	Agrokolle 06.07.2018					Shfrytzim pimes komunale 199/ vite
07	Agrokolle 06.07.2018					Shfrytzim pimes komunale 199/ vite
08	Agrokolle 06.07.2018					Shfrytzim pimes komunale 199/ vite
09	Burimi Shkup 16.07.2018					Shfrytzim pimes komunale 199/ vite
10	Kolegju Buzmes					Shfrytzim pimes komunale 199/ vite

Derr
 Prone
 Pazarim Klipka Ujfa

