



Republika e Kosovës

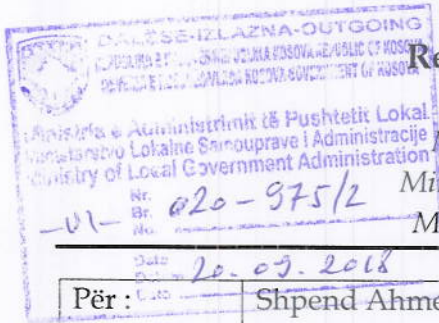
Republika Kosovo - Republic of Kosovo

Qeveria - Vlada - Government

Ministria e Administrimit të Pushtetit Lokal

Ministarstvo Administracije Lokalne Samouprave

Ministry of Local Government Administration



Për:	Shpend Ahmeti, Kryetar i Komunës së Prishtinës Agim Kuleta, Kryesues i Kuvendit të Komunës së Prishtinës	
Cc:	Njësisë për Administrimin e Dokumenteve në MAPL Njësisë për administrimin e Dokumenteve në Komunë	
Përmes:	Ivan Todosijević, Ministër i MAPL-së Rozafa Ukimeraj, Sekretare e Përgjithshme e MAPL-së	
Nga:	Xhevat Tafa, U.D i Drejtor të Departamentit Ligjor dhe Monitorimit të Komunave MAPL	Datë: 17/09/2018
Lënda:	Konfirmim i ligjshmërisë së aktit të Komunës së Prishtinës	Nr.020-975
Lloji i aktit:	<input type="checkbox"/> Vendim	

I nderuar Kryetar,
I nderuar Kryesues,

Në pajtim me Rregulloren e Qeverisë së Republikës së Kosovës Nr. 01/2016 për Shqyrtimin Administrativ të Akteve të Komunave, e në bazë të kompetencave ligjore të ministrisë të përcaktuara me ligjet bazike dhe Rregulloren e Qeverisë Nr. 02/2011 për Fushat dhe Përgjegjësitë Administrative të Zyrës së Kryeministrit dhe Ministrive, Departamenti Ligjor dhe Monitorim të Komunave i Ministrisë së Administrimit të Pushtetit Lokal ka pranuar për shqyrtim të detyrueshëm të ligjshmërisë ashtu siç parashihet me nenin 81 të Ligjit Nr. 03/L-40 Për Vetëqeverisje Lokale aktin komunal në vijim:

Vendim nr. 01-463/01-195023/18 për këmbimin 76m² pronë e paluajtshme të komunës nr. 2759-9 zona kadastrale Prishtinë me 76 m² pronë e pronarëve "Osman (Rizë) Breznica, Faik (Rizë) Breznica, Regjep (Bajram) Breznica, Hysen (Murat) Breznica, Shefqet (Bajram) Breznica, Xhavit (Bajram) Breznica, Xhelal (Bjaram) Breznica, Myrvete (Murat) Gubetini, Rita (Ahmet) Breznica, Ron (Ahmet) Breznica, Vesa (Ahmet) Breznica dhe Arsim (Murat) Breznica" nr.10207-2 zona kadastrale Prishtinë me qëllim të realizimit të planit rregullues urban "Muhaxhirët".


I miratuar më datë: 07.08.2018

I parashtruar për shqyrtim në MAPL më datë: 14.08.2018

Ministria e Administrimit të Pushtetit Lokal, pas shqyrtimit të përmbajtjes së aktit të komunës si me sipër, vlerëson se akti i komunës në aspektin procedural është në pajtim me dispozitat e legjislacionit në fuqi. Ministria e Administrimit të Pushtetit Lokal mbetet në dispozicion të komunës për çfarëdo sqarimi të mëtejshëm në lidhje me këtë vlerësim.



Republika e Kosovës
Republika Kosovo - Republic of Kosovo
Qeveria - Vlada - Government
Ministria e Administrimit të Pushtetit Lokal
Ministarstvo Administracije Lokalne Samouprave
Ministry of Local Government Administration



Za:	Shpend Ahmeti, gradonačelnik Opštine Priština Agim Kuleta, predsedavajući Skupštine opštine Priština	
Cc:	Jedinici za upravljanje dokumentima, MALS Jedinici za upravljanje dokumentima u opštini	
Preko: za:	Ivan Todosijević, ministar MALS-a B.F. Todosijević Rozafa Ukimeraj, generalna sekretarka MALS-a Rozafa Ukimeraj	
Od:	Xhevat Tafa, v.d. rukovodilac Pravnog odeljenja i monitorisanje opština MALS	Datum: 17.09.2018. Br. 020-975
Predmet:	Potvrda zakonitosti akta Opštine Priština	
Vrsta akta:	<input type="checkbox"/> Odluka	

Poštovani gradonačelnice,
Poštovani predsedavajući,

U saglasnosti sa uredbom Vlade Republike Kosova br. 01/2016 za administrativnu raspravu akata opštine i na osnovu zakonskih ovlašćenja određenim osnovnim zakonima i uredbom Vlade br. 02/2011 o poljima administrativne odgovornosti kancelarije premijera i Ministarstva, odeljenje za zakonska pitanja i monitorisanje opština MALS-a, primilo je za obavezno razmatranje zakonitosti akta opštine kako je predviđen članom 81 Zakona br.03/L-05 o lokalnoj samoupravi:

Odluka br. 01-463/01-195023/18 za razmenu nepokretne opštinske imovine površine od 76m², nepokretna imovina opštine sa br. 2759-9 katstarska zona „Priština“ površine od 76 m² p imovina vlasnika Osman (Rizë) Breznica, Faik (Rizë) Breznica, Regjep (Bajram) Breznica, Hysen (Murat) Breznica, Shefqet (Bajram) Breznica, Xhavit (Bajram) Breznica, Xhelal (Bjaram) Breznica, Myrvete (Murat) Gubetini, Rita (Ahmet) Breznica, Ron (Ahmet) Breznica, Vesa (Ahmet) Breznica i Arsim (Murat) Breznica“ sa br.10207-2 katstarska zona „Priština“ s ciljem realizacije urbanističkog regulativnog plana “Muhadžeri”.

Usvojena dana: 07.08.2018. godine.

Dostavljena za razmatranje MALS-u dana: 14.08.2018. godine.

Ministarstvo administracije lokalne samouprave, nakon razmatranja sadržaja gore navedenog opštinskog akta, ceni da je opštinski akt sa proceduralnog aspekta u skladu sa odredbama zakonodavstva na snazi i kao takav može proizvoditi pravni efekat. Ministarstvo administracije lokalne samouprave, ostaje na raspolaganju opštine za bilo kakvo dalje objašnjenje u vezi sa ovom procenom.



Republika e Kosovës
Republika Kosova -- Republic of Kosovo

Komuna e Prishtinës
Opština Priština -- Municipality of Prishtina

MINISTRIE E ADMINISTRIMIT TË PUSHTETIT LOKAL OPŠTINA E PRISHTINË REPUBLIKA KOSOVA / REPUBLIC OF KOSOVO LEKALLI KOSOVË / MAJEDIKUJCI GOVERNMENT OF KOSOVO		
Ministria e Administrimit të Pushtetit Lokal Ministarstvo Lokalne Samouprave / Administration Ministry of Local Government Administration		
Data	19.08.2018	
Gjendja		
Udhë		
Shënim	nr. 028-975	



Në bazë të dispozitave të nenit 12, paragrafi 12.2, shkronja d të Ligjit nr. 03/1 - 040, për vetëqeverisje lokale ("Gazeta zyrtare e Republikës së Kosovës", nr. 28/15, qershor 2008), nenit 1, paragrafët 1, 2 dhe 4 të Ligjit nr. 04/1-144, për dhënie në shfrytëzim dhe këmbimin e pronës së paluajtshme të komunës ("Gazeta zyrtare e Republikës së Kosovës", nr. 35/17, dhjetor 2012), dhe të nenit 33.2, shkronja a, dhe nenit 34.1, shkronja d të Statutit të Komunës së Prishtinës, 01 nr. 110-391, të dt. 25.02.2010, Kuvendi i Komunës së Prishtinës, në mbledhjen e mbajtur më 07.08.2018, miratoi këtë

V E N D I M

- I. MIRATOHJET propozimi i Kryetarit të Komunës për këmbimin e pronës së paluajtshme komunale me pronën e paluajtshme në pronësi të pronarëve Osman (Rizë) Breznica, Faik (Rizë) Breznica, Rexhep (Bajram) Breznica, Hysen (Murat) Breznica, Shefqet (Bajram) Breznica, Xhavit (Bajram) Breznica, Xhelal (Bajram) Breznica, Mervete (Murat) Gubetini, Rita (Ahmet) Breznica, Ron (Ahmet) Breznica, Vesa (Ahmet) Breznica dhe Arsim (Murat) Breznica.
- II. Prona e paluajtshme e Komunës që do të jepet në këmbim, ka këto karakteristika:
 1. Pronat e paluajtshme në pronësi të Komunës së Prishtinës, pjesën e parcelës kadastrale nr. 2759-9, ZK Prishtinë, e evidentuar në Certifikatën e pronësisë P-71914059-02759-9, në sipërfaqe prej 67 m², me pronën e paluajtshme në pronësi të pronarëve:
 2. Osman (Rizë) Breznica, Faik (Rizë) Breznica, Rexhep (Bajram) Breznica, Hysen (Murat) Breznica, Shefqet (Bajram) Breznica, Xhavit (Bajram) Breznica, Xhelal (Bajram) Breznica, Mervete (Murat) Gubetini, Rita (Ahmet) Breznica, Ron (Ahmet) Breznica, Vesa (Ahmet) Breznica dhe Arsim (Murat) Breznica, parcelën kadastrale nr. 10207-2, ZK Prishtinë, e evidentuar në Certifikatën e pronësisë P-71914059-10207-2, në sipërfaqe prej 67 m².
- III. Këmbimi i pronave të paluajtshme është bërë pasi që nuk ekzistojnë parcela të tjera komunale të përshtatshme për realizimin e Planit rregullues urban "Muhaxhiçet". Kjo i shërben shfrytëzimit për qëllime të interesit publik të Komunës, Kapitali për financimin e këmbimit është siguruar.
- IV. Pasi shpalljes publike të vendimit, do të bëhet vlerësimi i kualifikuar i vlerës së tregut të pronës së paluajtshme të Komunës dhe vlerësimi i pronës private.
- V. Mënyra dhe kushtet e këmbimit të pronës së paluajtshme do të përcaktohen me kontratë, e cila lidhet dhe nënshkruhet në mes të Kryetarit të Komunës dhe pronarëve të parcelës kadastrale që do të këmbëhet.

- VI. Pronat e paluzajtshme komunale që do të këmbehen, të përshkruar në pikën II të këtij vendimi, duhet të evidentohen në librat kadastralë të Komunës.
- VII. Për zbatimin e këtij vendimi kujdesen: Kryetari i Komunës, Drejtoria e Pronës dhe Drejtoria e Kadastrit e Komunës së Prishtinës.
- VIII. Pjesë përbërëse e këtij vendimi janë shkresat e lëndës.
- IX. Ky vendim hyj në fuqi 15 ditë pas regjistrimit në Zyrën e protokollit të Ministrisë së Administrimit të Pushtetit Lokal dhe publikimit në gjuhë zyrtare në ueb-faqen e Komunës.

KUVENDI I KOMUNËS SË PRISHTINËS
01-463/01-195023/18, më 09.08.2018

KRYESUESI I KUVENDIT
Agim Kuleta





Republika e Kosovës
Republika Kosovo – Republic of Kosovo

Komuna e Prishtinës
Opština Priština – Municipality of Priština

MYRËSE-ULAZNA-INCOMING
REPUBLIKA E KOSOVES REPUBLICA OF KOSOVO
REPUBLIQUE DE KOSOVE R. DE KOSOVA GOVERNMENT OF KOSOVO

Ministria e Administrimit të Pushtetit Lokal
Ministarstvo Lokalne Samouprave i Administracije
Ministry of Local Government Administration

Data
Datum: 14.02.2018

Tiparia organizative	Nr. Lendes	Shtypja	Vlera
-U-	P20-	975	



Na osnovu člana 12, stav 12.2, slovo d Zakona br. 03/L-040 o lokalnoj samoupravi (Službeni list Republike Kosovo, br. 28/15, juni 2008. godine) člana 11, stav 1, 2 i 4 Zakona br. 04-L/144, o davanju na korišćenje i izmenu nepokretne imovine opštine (Službeni list Republike Kosovo, br. 36/17, decembar 2012. godine) i člana 33.2, slovo a, i člana 34.1, slovo d Statuta Opštine Priština, 01. br. 110-391 dana 25.02.2010. Skupština opštine Priština na sednici održanoj 07.08.2018. Usvajala je sledeću

ODLUKA

- I. USVAJA SE predlog predsednika za razmenu nepokretne opštinske imovine sa nepokretnom imovinom u vlasništvu vlasnika Osman (Rižë) Breznica, Faik (Rižë) Breznica, Rexhep (Bajram) Breznica, Hysen (Murat) Breznica, Shefqet (Bajram) Breznica, Xhavit (Bajram) Breznica, Xhelal (Bajram) Breznica, Mervete (Murat) Gubetini, Rita (Ahmet) Breznica, Ron (Ahmet) Breznica, Vesa (Ahmet) Breznica i Arsim (Murat) Breznica.
- II. Nepokretna imovina koja će se dati za razmenu, ima sledeće karakteristike:
 1. nepokretna imovina u vlasništvu Opštine Priština, deo katastarske parcele, br. 2759-9, KZ Priština, upisana u imovinu P-71914059-02759-9, na površini od 67 m², sa nepokretnom imovinom u vlasništvu vlasnika:
 2. Osman (Rižë) Breznica, Faik (Rižë) Breznica, Rexhep (Bajram) Breznica, Hysen (Murat) Breznica, Shefqet (Bajram) Breznica, Xhavit (Bajram) Breznica, Xhelal (Bajram) Breznica, Mervete (Murat) Gubetini, Rita (Ahmet) Breznica, Ron (Ahmet) Breznica, Vesa (Ahmet) Breznica i Arsim (Murat) Breznica, katastarska parcela br. 10207-2, ZK Priština, opisana u Potvrda o vlasništvu P-71914059-10207-2, površine 67 m².
- III. Razmena nepokretnosti se izvršila zato što ne postoje druge opštinske parcele pogodne za sprovođenje urbanističkog regulacionog plana "Muhaxhirët". Ovo služi u svrhu javnog interesa opštine. Obezbeđen je kapital za finansiranje razmene.
- IV. Prije javnog objavljivanja odluke biće izvršena kvalifikovana procena tržišne vrednosti nepokretnosti opštine i procena privatne imovine.
- V. Način i uslovi razmene nepokretne imovine utvrđuju se ugovorom koji se ostvaruju i potpisuju između predsednika i vlasnika katastarskih parcela koje će se razmeniti.

- VI. Opštinska nepokretna imovina koja će se razmjeriti, opisana u tački II ove odluke, treba se evidentirati u katastarskim knjigama opštine.
- VII. Za sprovođenje ove odluke nadležan je: predsjednik opštine, Direkcija za imovinu i Katastarska direkcija opštine Pristina.
- VIII. Sastavni dio ove odluke su beleške o predmetu.
- IX. Ova odluka stupa na snagu 15 dana nakon što se registruje u Kancelariji za protokol Ministarstva za lokalnu samoupravu i nakon objavljivanja na zvaničnom jeziku na web stranici Opštine.

SKUPŠTINA OPŠTINE PRISTINA
01-463/01-195023/18, danu 09.08.2018 god.

PREDSEDAVAJUĆI SKUPŠTINE
Agim Kulera





Republika e Kosovës

Republika Kosovo - Republic of Kosovo

Qeveria - Vlada - Government

MINISTRIA E MBEDSHTJTHË PLANIFIKIMIT HAPËSINOR / MINISTARSTVO OSIGURIMI I PROSTORNOG PLANIRANJA / MINISTRY OF ENVIRONMENT AND SPATIAL PLANNING
AGJENCIA KADASTRALE E KOSOVËS / KATASTARSKA AGENCIJA KOSOVA / KOSOVO CADASTRAL AGENCY

CERTIFIKATË / CERTIFIKAT / CERTIFICATE

NJËSIA KADASTRALE / KATASTARSKA JEDINICA / CADASTRAL UNIT : P-71914059-02759-9

Nomri i lëndës / Broj Predmet / Case Referent Number:	011-030/04-95388/18
Data dhe koha e fshimit / Datum i vreme izdavanja / Date and time of submission:	04.05.2018 - 09:45
Komuna / Opština / Municipality:	Prishtinë / Priština - Prishtinë
Zona kadastrale / Katastarska Zona / Cadastral Zone:	PRISHTINË / PRISTINA / PRISHTINE
Zëpa Kadastrale Komitale / Opštinska Katastarska Kancelarija / Municipal Cadastral Office:	Prishtinë / Priština - Prishtinë

A. TË DHËNAT PËR NJËSINË KADASTRALE / PODACI O KATASTARSKOJ JEDINICI / CADASTRAL UNIT DATA

Nomri i njësise kadastrale / Broj katastarske jedinice / Cad. Unit, No	Uji i njësise / Vrsta jedinice / Unit Type	Uji i prapies / Vrsta prapies / Property Type	Zona / UVR / GRS / UVR	Sipërfaqja / Poshina / Area (m ²)	Pershkrim / Opis / Description	Krijar me datën / Uradjena na dan / Created On	Azhuruar / Azhurirano / Updated
P-71914059-02759-9	PARCELE / PARCELA / PARCELI	Tripe shqiptare / Tripe srbije / Socially owned / Tripe	Urban	241	1-1990-veadini / Kancelari Komunalni (n) / 1334679 / 0.29 / 1.2003		

Kosovo

A.1 ADRESA E NJËSINË KADASTRALE / ADRESA KATASTARSKE JEDINICE / CADASTRAL UNIT ADDRESS

Vendbanimi - adresa / Prethitshle - adresa / Resident - address	Kodi Postal / Posharski kod / Postal Code	Hollësia e adresës / Popëllim i adresës / Address Details	Krijar me datën / Uradjena na dan / Created On	Azhuruar / Azhurirano / Updated
LAGJA E VUÇANIT / LAGJE / VUÇANJE / ELAGJE / M. HANIBRIĆ		LAGJA E VUÇANIT / VUÇANJE / M. HANIBRIĆ		



A-2 LLOJIT SHFRATËZIME/VRSTA KORISÇENIA / TYPE OF USE

Numri Broj Number	Lloji i shifrimit/VRSTA KORISÇENIA Parcel Type OF Use	Shifri i shifrimit të parcelës Vrsta korisçenja/parcelë Parcel Current Use	Kualiteti i klasës Quality Class	Shtesa (m) Pjesë (m) Area (m ²)
1	Rajon Elbasan/Vardit Region Water	Prishti Përreç Bukak Street		241

B. PRONAR/POSEDUESI - VLASNIK/DRZALAC - OWNER/POSSESSOR

Të drejtat Prava Rights	Emri Imer Name	Nr. personal Liteni broj ID. No.	Vendbanimi Probvaliste Resident	Kodi postar Pakanski kod Postal code	Hollësi e adresës Pojednost. adresa Address details	Pjesa e pronës Dio imovine Share quota	Perskriimi Opis Description	Azhuaruar Azhuarano Updated
Posehimi Individuel / Individualna Drzavina / single possessor	P.SH KK PRISHTINE	KG001914364	PRISHTINE - PRISHTINA / PRISHTINE - PRISHTINA / PRISHTINE - PRISHTINA			1/1	1-19995 VARDITO ELBASAN Kontroll nr cil 330-950 dt.29.12.2007	



Republika e Kosovës

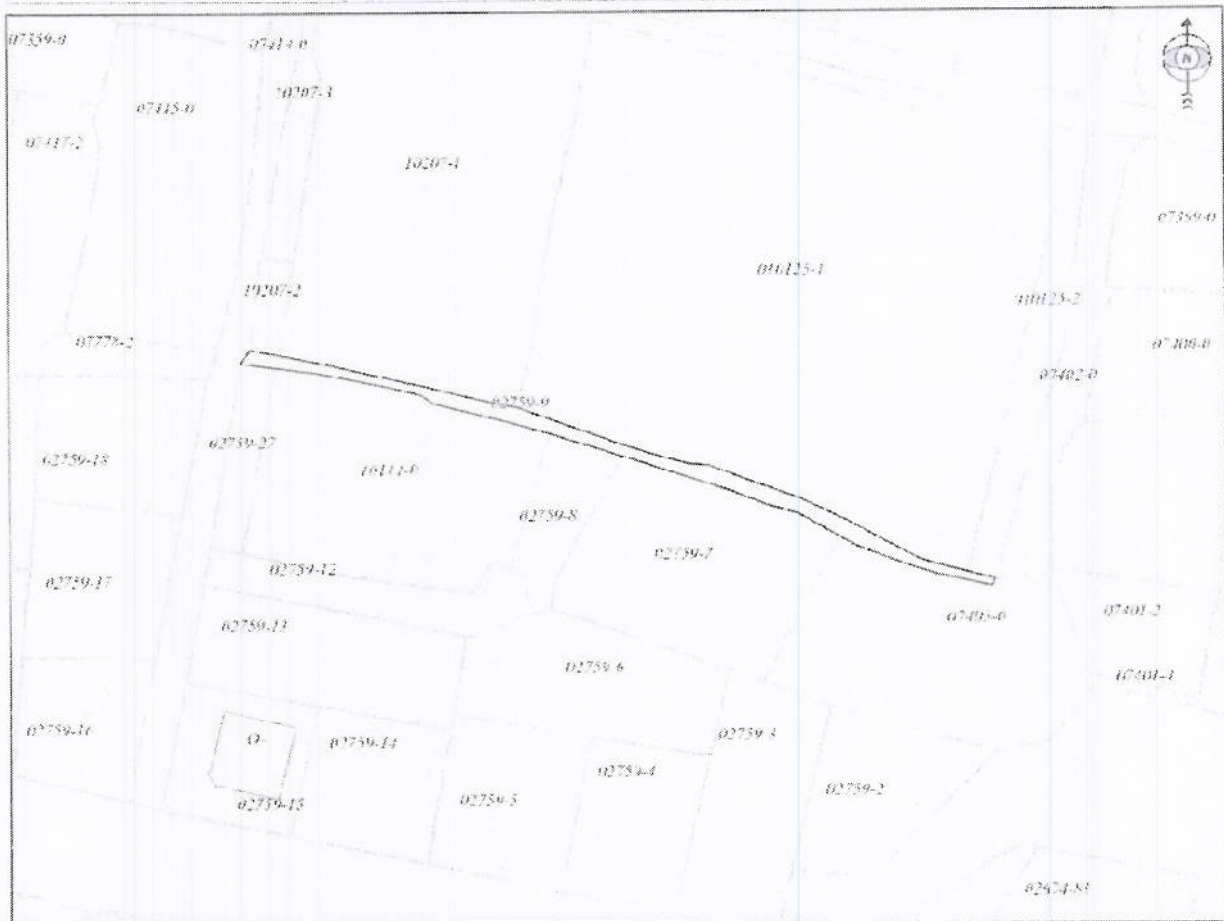
Republika Kosova - Republic of Kosovo
Qeveria - Vlada - Government

Ministria e Mjedisit dhe Planifikimit Hapësinor / Ministarstvo Sredine i Prostornog Planiranja / Ministry of Environment and Spatial Planning
AGJENCIA KADASTRALE E KOSOVËS / KATASTARSKA AGENCIJA KOSOVA / KOSOVA CADASTRAL AGENCY

KOPJA E PLANIT / KOPIJA PLANA / COPY PLAN

Zyra Kadastrale Komunale / Opštinska Katastarska Kancelarija / Municipal Cadastral Office : PRISHTINË
Zona Kadastrale / Katastarska Zona / Cadastral Zone: Prishtinë

Njësia/Jedinica/Unit	Tipi/Vrsta/Type	Sipërfaqja/Povšina/Area m ²
P-71014050-02750-0	Parcelë / Parcela / Parcel	241,0



Shkalla/Razmera/Scale: 1:1000

Punoi/Obradio/Created:

Data/ Data/Date: 04.05.2018

Koha/ Vreme/ Time: 10:04:48

Nënshkrimi/Potpis/Siganture:

Shenim/Beleška/Note:

Aprovoi/Usvojio/Approved: Drejtori/Direktor/Director

Nënshkrimi/Potpis/Siganture:



Republika e Kosovës

Republika Kosovo-Republic of Kosovo


Qeveria - Vlada-Government

Ministria e Aftësisë dhe Planifikimit Hapësinor / Ministry of Environment and Spatial Planning / Agencija KADASTRALE E KOSOVËSË / KATASTRARSKA AGENCIJA KOSOVA / CADASTRAL AGENCY

KOPJA E PLANIT / KOPJA PLANA / COPY PLAN

Zyra Kërkimore Komando / Opatinska Katastarska Kancelarija / Municipal Cadastal Office : PRISHTINE
Zona Kadastrale / Katastarska Zona / Cadastal Zone : PRISTRINE

Niveli i teknikës / Unit	Parcela / Parcela / Parcel	Sipërfaqja / Površina / Area m ²
P-71914059-02759-9		241,0



Shkalla / Razmera / Scale: 1:1000

Approvato / Uvodi / Approved: [Signature]

Hequr / Uvodi / Signature: [Signature]

Shënim / Beška / Note:
 Nënshkrimi / Uvodi / Signature:
 Koha / Vremë / Time: 10:04:48
 Data / Datë / Date: 04.02.2018
 Puntë / Pobjedë / Created:



REPUBLIKA E KOSOVES
N O T E R
RAMADAN BUNJAKU
PRISHTINE

Akt en brevet-----

Nr. rend. 2374/2018-----

VERTETIM I KOPJES NGA ORIGJINALI-----

Unë Ramadan Bunjaku, Noter në Prishtinë, Rr. "Agim Ramadani" Hyrja 192, Kati I,
banesa nr.IV me kërkesë të:-----

Z.Enis Qela, lindur me 15.06.1987 Prishtinë, shtetas i R.Kosovës , identitetin e të
cilit e konstatova në bazë të leternjoftimit me nr.personal 1170255441 lëshuar nga
MPB Kosovë me dt.05.030.2014, me kapacitet të plotë civilo juridik për të vepruar.--

V ë r t e t o j se dokumenti bashkangjitur përputhet në çdo aspekt me
dokumentin origjinal i cili ka dy flete dhe kater faqe.-----

Fotokopjimi sipas Ligjit është bërë në Zyrën time, nders origjinali ndodhet tek pala--
Në mbështetje tënenit 43, pika 1.dhe 2, të Ligjit nr. 03/L-010 "Për Noterinë", të
njejtin e vëretoj. Tarifa noteriale. 1+18 TVSH Euro për faqe, është paguar konform
nenit 27 të UA, Nr.02/2012, mbi Tarifat e përkohshme noteriale.-----

Prishtinë 11.04.2018 (njëmbëdhjetë prill dymijë e tetëmbëdhjetë)-----

Noter:

Ramadan Bunjaku



Republika e Kosovës

Republika Kosovo-Republic of Kosovo
Qeveria - Vlada - Government

MINISTRIA E NJEDRISI I DHE PLANIFIKIMIT I HAPESINOR / MINISTARSTVO SREDINE I PROSTORNOG PLANIRANJA / MINISTRY OF ENVIRONMENT AND SPATIAL PLANNING
AGJENCIA KADASTRALE E KOSOVËS / KATASTARSKA AGENCIJA KOSOVA / KOSOVO CADASTRAL AGENCY

CERTIFIKATË / CERTIFIKAT / CERTIFICATE

NJËSIA KADASTRALE / KATASTARSKA JEDINICA / CADASTRAL UNIT : P-71914059-10207-2

Numri i lëndës / Broj Predmet / Case Referent Number: Data dhe koha e lëshimit / Datum i vreme izdavanja / Date and time of submission: Komuna / Opština / Municipality: Zona kadastrale / Katastarska Zona / Cadastral Zone: Zyra Kadastrale Komunale / Opštinska Katastarska Kancelarija / Municipal Cadastral Office: Prishtinë / Prishtinë / Prishtinë	11-942/03-0063631/18 15.03.2018 - 13:54 Prishtinë / Prishtina / Prishtinë PRISHTINË / PRISTINA / PRISHTINË Prishtinë / Prishtina / Prishtinë
--	--

A. TË DHËNAT PËR NJËSINË KADASTRALE / PODACI O KATASTARSKOJ JEDINICI / CADASTRAL UNIT DATA

Numri i njësies kadastrale Broj katastarske jedinice Cad. Unit No.	Lloji i njësies Vrsta Jedinice Unit Type	Lloji i pronës Vrsta imovine Property Type	Zona U/R G/S U/R	Sipërfaqja Površina Arca (m ²)	Përshkrim Opis Description	Krijuar më datën Uradjeno na dan Created On	Azhuruar Ažurirano Updated
P-71914059-10207-2	PARCELË / PARCELA / PARCEL	Prone private / Privatna Imovina / Privately owned ..end	Urbani	67	1-1696, 1-1996, 1-enr-shib/str.nr:6582/2006 dt.03.06.2006 aktv.i d.l.gj.011 nr.952/1865 dt.22.08.2006, 3-1-1996, R.F.P.40/2018, R.F.P.41/2018	14.03.2018	

A.1 ADRESA E NJËSISË KADASTRALE / ADRESA KATASTARSKE JEDINICE / CADASTRAL UNIT ADDRESS

Vendbanimi - adresa Prebivalište - adresa Resident - address	Kodi Postal Poštanski Kod Postal Code	Hollësi e adresës Pojednostil adrese Address Details	Krijuar më datën Uradjeno na dan Created On	Azhuruar Ažurirano Updated
RR, LUBETENI/RR, LUBETENI/RR, LUBETENI		R.R. LUBETENI, LORDE BAJRONI, RR.LUBETENI	14.03.2018	

A.2 LLOJI SHFRYTËZIMIT / VRSTA KORISCENJA / TYPE OF USE

Numri Broj Number	Lloji i shfrytëzimit të parcelës Vrsta koriscenja parcelle Parcel Type Of Use	Shfrytëzimi aktual i parcelës Trenutno koriscenje parcelle Parcel Current Use	Kualiteti i klasës Kvalitet klase Quality Class	Sipërfaqja Površina Area (m ²)
1	Tollë Tjetër/Ostalo Zemljiste/Other/Land	Jo Pjellore/Neploedno/Unproductive		67

B. PRONAR/POSEDUESI - VLASNIK/DRŽALAC - OWNER/POSSESSOR

Të drejtat Prava Rights	Emri Ime Name	Nr. personal Licni broj ID. No.	Vendbanimi Prebivalište Resident	Kodi postar Poštanski kod Postal code	Hollësitë e adresës Pojednostilne adrese Address details	Pjesa e pronës Dru inovisnie Share quota	Fershkrimi Opis Description	Azhuruar Azurirano Updated
Bashkë Posedim / Sudržavina / co-possessor	BREZNICA OSMAN (RIZË)	KCID1917745	PUSHITINË / PRISTINA / PRISHTINE /		LUBETENIT	212/2750	318/2018 KONTR.MBI BASHKIMIN E PARCELAVE DHE KRUIJIN E BASHKEPRONISIS LRP. RED- REF.248-053/2018 DT.16.01.2018 AKTV.I ZKK.011 NR.463/502 DT.23.02.2018	14.03.2018
Bashkë Posedim / Sudržavina / co-possessor	BREZNICA FAIK (RIZË)	KCID1917756	PRISHITINË / PRISTINA / PRISHTINE /		LUBETENIT	212/2750	318/2018 KONTR.MBI BASHKIMIN E PARCELAVE DHE KRUIJIN E BASHKEPRONISIS LRP. RED- REF.248-053/2018 DT.16.01.2018 AKTV.I ZKK.011 NR.463/502 DT.23.02.2018	14.03.2018
Bashkë Posedim / Sudržavina / co-possessor	BREZNICA REXHEP (BAJRAM)	1030728447	PRISHITINË / PRISTINA / PRISHTINE /		AVDYL FRASHERI	307/2750	318/2018 KONTR.MBI BASHKIMIN E PARCELAVE DHE KRUIJIN E BASHKEPRONISIS LRP. RED- REF.248-053/2018 DT.16.01.2018 AKTV.I ZKK.011 NR.463/502 DT.23.02.2018	14.03.2018
Bashkë Posedim / Sudržavina / co-possessor	BREZNICA IHYSEN (MURAT)	D115492593	PRISHITINË / PRISTINA / PRISHTINE /		LORD BAJRON	326/2750	318/2018 KONTR.MBI BASHKIMIN E PARCELAVE DHE KRUIJIN E BASHKEPRONISIS LRP. RED- REF.248-053/2018 DT.16.01.2018 AKTV.I ZKK.011 NR.463/502 DT.23.02.2018	14.03.2018

Bashkë Posingim / SuDrzavina / co-possessor	BREZNICA SHELFIQET (BAJRAM)	250274892	PRISHTINE / PRISTINA / PRISHITINE /	ABDYL FRASHERI	307/2750	318/2018 KONTR.MBI BASHKIMIN E PARCELAVE DHE KRJUMIN E BASHKEPRONISIS LRP RED. REF.248-053/2018 DT.16.01.2018 AKTV.I ZKK.011 NR.463/502 DT.23.02.2018	14.03.2018
Bashkë Posingim / SuDrzavina / co-possessor	BREZNICA XHAYIT (BAJRAM)	1001154342	PRISHTINE / PRISTINA / PRISHITINE /	ABDYL FRASHERI	307/2750	318/2018 KONTR.MBI BASHKIMIN E PARCELAVE DHE KRJUMIN E BASHKEPRONISIS LRP RED. REF.248-053/2018 DT.16.01.2018 AKTV.I ZKK.011 NR.463/502 DT.23.02.2018	14.03.2018
Bashkë Posingim / SuDrzavina / co-possessor	BREZNICA XHELAI, (BAJRAM)	1015491171	PRISHTINE / PRISTINA / PRISHITINE /	ABDYL FRASHERI	307/2750	318/2018 KONTR.MBI BASHKIMIN E PARCELAVE DHE KRJUMIN E BASHKEPRONISIS LRP RED. REF.248-053/2018 DT.16.01.2018 AKTV.I ZKK.011 NR.463/502 DT.23.02.2018	14.03.2018
Bashkë Posingim / SuDrzavina / co-possessor	GUBETINI MERVETE (MURATI)	100506156	VUSHITRI / VUSHITRI / VUSHITRI /	65	121/2750	318/2018 KONTR.MBI BASHKIMIN E PARCELAVE DHE KRJUMIN E BASHKEPRONISIS LRP RED. REF.248-053/2018 DT.16.01.2018 AKTV.I ZKK.011 NR.463/502 DT.23.02.2018	14.03.2018
Bashkë Posingim / SuDrzavina / co-possessor	BREZNICA RITA (AHMET)	124305582	PRISHTINE / PRISTINA / PRISHITINE /	LORD BAJRON	109/2750	318/2018 KONTR.MBI BASHKIMIN E PARCELAVE DHE KRJUMIN E BASHKEPRONISIS LRP RED. REF.248-053/2018 DT.16.01.2018 AKTV.I ZKK.011 NR.463/502 DT.23.02.2018	14.03.2018
Bashkë Posingim / SuDrzavina / co-possessor	BREZNICA RON (AHMET)	1243056531	PRISHTINE / PRISTINA / PRISHITINE /	LORD BAJRON	108/2750	318/2018 KONTR.MBI BASHKIMIN E PARCELAVE DHE KRJUMIN E BASHKEPRONISIS LRP RED. REF.248-053/2018 DT.16.01.2018 AKTV.I ZKK.011 NR.463/502 DT.23.02.2018	14.03.2018
Bashkë Posingim / SuDrzavina / co-possessor	BREZNICA VESA (AHMET)	1241313529	PRISHTINE / PRISTINA / PRISHITINE /	LORD BAJRON	109/2750	318/2018 KONTR.MBI BASHKIMIN E PARCELAVE DHE KRJUMIN E BASHKEPRONISIS LRP RED. REF.248-053/2018 DT.16.01.2018 AKTV.I ZKK.011 NR.463/502 DT.23.02.2018	14.03.2018

Zyrtari pergjegjes / Qagovnor lice / Official person

Firmuar, e gënjohet / punuar dhe shprehur / Printed by: Milot Pruseni P-71914059-10/01-21

Bashkë Posaedhin / Subzotarin / co possessor	BREZNICA ARSJM (MURAT)	1019981645	PRESTITINE / PRISHTINE / PRISTINE /	Lead Bepost ...	325/2750	318/2018 KONTR MBI BASHKIMEN E PARCELAVE DHE KRIMIN E BASHKËPROKURORISE PRED- REF.248-053/2018 DT.16.01.2018 AKTY/I ZKKS-011 NR.463/502 DT.23.02.2018	14.03.2018
---	-----------------------------------	------------	--	-----------------	-----------------	--	------------

Zona Kadastrale Prishtinë

Parcela Kadastrale nr.2759-9 sip.241m², P.Sh. K.K. Prishtinë.

Parcela Kadastrale nr.10207-2 sip.67 m².

Bashkpronarët: Osman (Rizë) Breznica,

Faik (Rizë) Breznica,

Rexhep (Bajram) Breznica,

Hysen (Murat) Breznica,

Shesqet (Bajram) Breznica,

Xhavit (Bajram) Breznica,

Xhelal (Bajram) Breznica,

Mervele (Murat) Gubetini,

Rita (Ahmet) Breznica,

Ron(Ahmet) Breznica,

Vesa (Ahmet) Breznica,

Arsim (Murat) Breznica.

Pjesa e parcelës nr.2759-9 me sip.67m², e cila është propozuar për këmbim me parcelën 10207-2 me sip.67m². Në bazë të pëlqimit paraprak nr.05 nr.464/01-0066250/18 të datës 19.03.2018 dhe të lëshuar me dat.23.03.2018, nga Drejtoria e Urbanizmit. Dhe kërkës nr.13/464/01-0085488/18, datë.11.04.2018.





— Prona Private.

— P.Sh.K.K. Prishtinë

Prishtinë
15.05.2018

Punoi: Adnan Berisha zyrtar i Jartë për gjeodezi

01-575

	Republika e Kosovës Republika Kosova – Republic of Kosovo Komuna e Prishtinës Opština Priština – Municipality of Prishtina	
---	---	---

Date/a:	23.03.2018
Reference:	05 nr. 464/01 – 0066250/18 dt.19.03.2018
Për/ Za/ To:	Drejtorinë e Pronës KËTU
CC:	Bashkëpronarët: Osman, Faik, Rexhep, Hysen, Shefqet, Xhavit, Xhelal, Rita, Ron, Vesa dhe Arsim Breznica, Mervete Gubetini nga Prishtina, rr. "Lordi Bajron, p.n. Investitori: "Trio Construction"sh.p.k nga Prishtina,
Përmes/Preko/Through:	Gendrës për shërbim me qytetarë
Nga/ Od/ From:	Drejtoria e Urbanizmit
Drejtori:	Ardian Olluri
Kontrolluesi:	Nazife Krasniqi,
Zyrtari:	Ergyn Hajredini,
Tema/ Subjekat/Subject:	Pëlqim paraprak për këmbimin e parcelës kadastrale nr.10207-2 ZK Prishtinë, me pjesën e parcelës kadastrale nr.2759-9 ZK Prishtinë dhe shpronësim / kompensim me koeficient ndërtimi të parcelës kadastrale nr. 10207-3 ZK Prishtina

Bashkëpronarët, Osman, Faik, Rexhep, Hysen, Shefqet, Xhavit, Xhelal, Rita, Ron, Vesa dhe Arsim Breznica, Mervete Gubetini nga Prishtina dhe investitori "Trio Construction"sh.p.k nga Prishtina, me kërkesën 05 nr.464/01 – 0066250/18 dt.19.03.2018, kanë kërkuar nga Drejtoria e Urbanizmit e Komunes së Prishtinës, dhënien e "Pëlqimit paraprak", për këmbimin e parcelës kadastrale nr.10207-2 ZK Prishtinë, të bashkë pronarëve të lartcekur me pjesën e parcelës kadastrale nr. 2759-9 ZK Prishtinë me pronar / posedues P.SH. KK Prishtinë, dhe shpronësimin / kompensimin me koeficient ndërtimi të parcelës kadastrale nr. 10207-3 ZK Prishtinë, e cila shtrihen - përfshihen në kuadër të hapësirës së planifikuar publike - rrugë e planifikuar e Planit Rregullues "Muhaxhirët" në Prishtinë, si procedurë paraprake për aplikim dhe pajisje me leje ndërtimore.

Me kërkesë, kërkuesit ndër të tjera kanë prezantuar:

- Dëshminë mbi pronësinë për parcelat e lartcekura;
- Fotokopjen e pa vërtetuar të Vendimit të Kushteve ndërtimore 05 nr. 350/02 – 00256779/17 dt 07.11.2017, të lëshuar nga kjo drejtori;
- Fotokopjen e pa vërtetuar të "Informim nga Plani Rregullues Muhaxhirët dhe PZHU, 05nr 350/01 – 41636/17 dt 03.03.2017, lëshuar nga Drejtoria e Planifikimit Strategjik dhe Zhvillimit të Qëndrueshem;
- "Autorizim për përfaqësim, të përfaqësuesi të "Trio Construction"sh.p.k nga Prishtina dhënë Enis Qeja nga Prishtina, vërtetuar te noter Merita Kostanica në Prishtinë, me numër rendor i LRP 1951/2017 dt.21.03.2017;
- Fotokopja e letërnjoftimit të pronarëve, investitorit dhe të autorizuarit;
- Plani i situacionit – "zgjidhja urbane" e kompleksit;
- Kontratë mbi ndërtimin e përbashkët", lidhur në mes të "Trio Construction"sh.p.k. nga Prishtina dhe Arsim Breznica, vërtetuar te notarija Merita Kostanica në Prishtinë, me LRP. 6871/2017 dhe Ref. 1025/2017 dt.22.09.2017;
- "Kontratë mbi ndërtimin e përbashkët". lidhur në mes të "Trio Construction"sh.p.k nga Prishtina dhe Mervete Gubetini vërtetuar te notarija Merita Kostanica në Prishtinë, me LRP.6869/2017 dhe Ref.1024/2017 dt.22.09.2017.

- Kontratë mbi ndërtimin e përbashkët", lidhur në mes të "Trio Construction" sh.p.k. nga Prishtina dhe Rita, Ron dhe Vesa Breznica, vërtetuar te notarija Merita Kostanica në Prishtinë, me LRP. 6710/2017 dhe Ref. 1000/2017 dt. 18.09.2017;
- Kontratë mbi ndërtimin e përbashkët", lidhur në mes të "Trio Construction" sh.p.k. nga Prishtina dhe Hysen Breznica, vërtetuar te notarija Merita Kostanica në Prishtinë, me LRP. 7211/2017 dhe Ref.1060/2017 dt.04.10.2017.
- Kontratë mbi ndërtimin e përbashkët", lidhur në mes të "Trio Construction" sh.p.k. nga Prishtina dhe Osman dhe Faik Breznica, vërtetuar te notarija Merita Kostanica në Prishtinë, me LRP. 567/2017 dhe Ref. 092/2017 dt.26.01.2016;
- Kontratë mbi ndërtimin e përbashkët", lidhur në mes të "Trio Construction" sh.p.k. nga Prishtina dhe Shefqet, Xhelal dhe Xhavit Breznica, vërtetuar te notarija Merita Kostanica në Prishtinë, me LRP. 2915/2017 dhe Ref.445/2017 dt.24.04.2017;
- Kontratë mbi ndërtimin e përbashkët", lidhur në mes të "Trio Construction" sh.p.k. nga Prishtina dhe Rexhep Breznica, vërtetuar te notarija Merita Kostanica në Prishtinë, me LRP. 3328/2017 dhe Ref.517/2017 dt.05.05.2017;
- Manualin i gjeodetit të licencuar "Geo-Group" sh.p.k nga Prishtina, me numër të licencës nr.39.

Drejtorja e Urbanizmit pas shqyrtimit të kërkeses dhe dokumentacionit të prezantuar, duke u bazuar në kriteret e Vendimit të Kushteve ndërtimore 05 nr. 350/02 – 00256779/17 dt.07.11.2017, lëshuar nga kjo drejtori, konkretisht paragrafit V dhe VII. të tyre, ka konstatuar se procedura e këmbimit të parcelës kadastrale nr.10207-2 ZK Prishtinë, me bashkë pronar Osman, Faik, Rexhep, Hysen, Shefqet, Xhavit, Xhelal, Rita, Ron, Vesa dhe Arsim Breznica, Mervete Gubetini nga Prishtina, me pjesën e parcelës kadastrale nr.2759-9 ZK Prishtinë me pronar / posedues P.SH. KK Prishtinë, dhe shpronësimi / kompensimi i parcelës kadastrale nr. 10207-3 ZK Prishtinë, me koeficient ndërtimor, duhet të realizohet para aplikimit për leje ndërtimore, me kërkesë të pronarëve dhe investitorit, në Drejtorinë e Pronës. Andaj, bazuar në rregullatvën ligjore në fuqi, konkretisht në Ligjin për dhënie në shfrytëzim dhe këmbimin e pronës së paluajtshme të komunës Nr.04/L – 144 dt.11.11.2012, kjo drejtori jep PFI QIM për këmbimin e pjesës së parcelës kadastrale nr.2759-9 ZK Prishtinë me pronar / posedues P.SH. KK Prishtinë, me sipërfaqe prej $S=67m^2$ me parcelën kadastrale nr.10207-2 ZK Prishtinë, në pronësi të bashkëpronarëve, Osman, Faik, Rexhep, Hysen, Shefqet, Xhavit, Xhelal, Rita, Ron, Vesa dhe Arsim Breznica, Mervete Gubetini nga Prishtina, me sipërfaqe prej $S=67m^2$.

Kurse bazuar në kriteret dhe parametrat e Planit Rregullues "Muhaxhirët", miratuar me Vendimin e Kuvendit të Komunës së Prishtinës 01 nr. 35 - 1299 dt. 29.06.2010, Vendimit të Kushteve ndërtimore 05 nr. 350/02 – 00256779/17 dt.07.11.2017 dhe të Vendimit 01 nr. 400-660 dt. 26.05.2008 të Kryetarit të Komunës së Prishtinës, si dhe Certifikatës së njësisë kadastrale, sipërfaqja e parcelës kadastrale, e cila shtrihet në sipërfaqe të paraparë për interes publik, përkatësisht që shtrihet jashtë vijës rregulluese në rrugë të planifikuar, është $S=67 m^2$.

Sipas paragrafit IV. të kushteve ndërtimore, koeficienti i ndërtimit (TSK) për Bllokun urban "b_03". Nëntërsia "B-1", Terërsia "B" të Planit Rregullues "Muhaxhirët" është 4.0, andaj sipas sipërfaqes dhe koeficientit, kalkulimi është:

Kalkulimi i sipërfaqes për shpronësim: $S=67 \times 4.0= 268m^2$.


Bazuar në kalkulimin e lartshënuar, konstatohet se për sipërfaqen e parcelës kadastrale prej $S=67m^2$, bashkëpronarët dhe investitori do të kompensohen me sipërfaqe ndërtimore prej $S=268m^2$.

Sipërfaqja e cekur më lartë të verifikohet nga zyrtarët e Drejtorisë së Pronës para se të nenshkruhet marrëveshja definitive, pasi që në këtë pëlqim kjo sipërfaqe është përkrahur nga situacioni i parcelës me vijën ndërtimore dhe rregulluese nga plani rregullues, në Sistemin Koordinativ KosovaRef01, punuar nga gjeometri i kësaj drejtorie dhe manuali i punuar nga gjeometri i licencuar. Në rast të konstatimit apo verifikimit ndryshe, Drejtorja e Pronës mund ta plotësojë dhe ndryshojë llogaritjen e sipërfaqes e cila merret për interes të përgjithshëm dhe rrjedhimisht, edhe sipërfaqen ndërtuese.

Andaj, bazuar në të dhënat e lartshënuara, rezulton se, në procedurën e caktimit të kushteve ndërtimore, është përcaktuar mënyra e këmbimit të parcelës kadastrale në pronësi private me pjesën e parcelës kadastrale me pronar/ posedues P.SH. KK Prishtinë, si dhe kompensimit / shpronësimit të tokës-parcelës, të destinuar në hapësirë publike - rrugë të planifikuar, me sipërfaqe të lartcekur, andaj kërkohet nga Drejtorja e Pronës, që me këtë "Pëlqim paraprak", në procedurën vijuese, të përgatit dhe

nënshkruaj marrëveshjen definitive për këtë mënyrë të këmbimit dhe shpronësimit / kompensimit me koeficient ndërtimi, që e njëjta të shërbejë si bazë juridike për ndërrimet përkatëse në evidencat kadastrale.

Gjithashtu, udhëzojmë pronarët & investitorin të drejtohen me kërkesë në Drejtorinë e Pronës, për arritjen e marrëveshjes definitive për këmbimin dhe kompensimin / shpronësimin me koeficient ndërtimi të pronës private të paraparë për interes të përgjithshëm.

Emri dhe mbiemri pronarit / autorizuarit	Nr. letërnjoftimit	Nënshkrimi
1. Osman Breznica	1001151190	_____
2. Faik Breznica	1014726027	_____
3. Rexhep Breznica	1030728447	_____
4. Hysen Breznica	1015492593	_____
5. Shefqet Breznica	1014726876	_____
6. Xhavit Breznica	1001154342	_____
7. Xhelal Breznica	1015491171	_____
8. Rita Breznica	1243056582	_____
9. Ron Breznica	1243056531	_____
10. Vesa Breznica	1241313529	_____
11. Arsim Breznica	1019981645	_____
12. Mervete Gubelini	1005108156	_____
Autorizuesi, 13. Ibrahim Gavas	2911713317	

Bazuar në nenin 2 të kontratave të lartë cekura, pronarët e parcelave kadastrale autorizojnë përfaqësuesin e "Trio Construction" sh.p.k nga Prishtina, Ibrahim Gavas me banim në Prishtinë, që në emër të tyre të kryej procedurat lidhur me procedurat për leje ndërtimi.

Shtojcë: Manuali i parcelës kadastrale nr 10207-1, 10207-3, 10307-3 & 2759 9 ZK Prishtinë, punuar nga gjeometri i licencuar.

I dërgohet: Drejtorisë për Pronë, kërkuessit / Investitorit, Qendres per sherbim me qytetarë, kesaj drejtorie dhe në dosje të lëndës.

10-04-2018

159



Republika e Kosovës
Republika Kosova-Republic of Kosovo
Qeveria -Vlada-Government

Ministria e Mjedisit dhe Planifikimit Hapësinor /Ministarsvo Sredine i Prostornog Planiranja/Ministry of Environment and Spatial Planning
AGJENCIA KADASTRALE E KOSOVËS/ KATASTARSKA AGENCIJA KOSOVA/ KOSOVA CADASTRAL AGENCY

Zyra kadastrale komunale / Opštinska katastarska kancelarija: Frshinë

Nr. i njësisë kadastrale / Br. katastarske jedinice: 10207-1, 10207-2, 10207-3

Zona kadastrale / katastarska zona: Frshinë

Numri i lëndës / Broj predmeta: _____

Lloji i njësisë kadastrale / Vrsta katastarske jedinice: Parcelë

Skalla e zvogimit / Razmera plana: 1:500

Propozim për këmbim të parcelave të caktuara sipas PRRU



Nr	Y	X
1	7513783.478	4724199.348
2	7513783.840	4724201.320
3	7513820.038	4724193.169
4	7513815.443	4724190.712



Rilevori / Snimio: "Geo-Group" Sh.p.k
(emri dhe mbiemri i geodetit/kompjuteristit i prezime geodeta / snimapanja)

Aprovori / Usvojio: _____
(emri dhe mbiemri i personit zyrtar i prezime s'uzbenog kupa)

Nr. i licencës / Br. licence: 52

Nenshkrimi / Potpis: _____

Nenshkrimi / Potpis: [Signature]

Data e aprovimit / Datum usvajanja: _____

Data e rilevimit / Datum snimanja: 22.03.2018



Driton Xhafa

From: Driton Xhafa
Sent: Monday, August 20, 2018 11:29 AM
To: Agim Kuleta
Cc: Muhedin Nushi; Xhevat Tafa
Subject: FW: Informata shtesë

Tracking:	Recipient	Delivery	Read
	Agim Kuleta	Delivered: 8/20/2018 11:29 AM	Read: 8/20/2018 11:29 AM
	Muhedin Nushi	Delivered: 8/20/2018 11:29 AM	
	Xhevat Tafa	Delivered: 8/20/2018 11:29 AM	

I nderuari KRYESUES,

Në emër të Ministrisë së Administrimit të Pushtetit Lokal (MAPL) fillimisht ju përsëndes, dhe në të njëjtën kohë ju njoftoj se jemi në procesin e vlerësimit të ligjshmërisë së akteve të miratuar nga kuvendi i komunës së Prishtinës mbajtur me datën 07.08.2018. Ministria e Administrimit të Pushtetit Lokal kërkon informata shtesë për 3 (tre) vendime të komunës së Prishtinës . Emri i vendimeve të cilat kërkohen informata shtesë janë si vijon:

- Vendim nr. 01-463/03-195042/18 për këmbimin e pronës së paluajtshme të Komunës me pronën e pronarëve "Feti (Halil) Selmani, Haki (Halil) Selmani dhe Ismajl Abazi".
- Vendim nr. 01-463/01-195023/18 për këmbimin e pronës së paluajtshme të Komunës me pronën e pronarëve "Osman (Rizë) Breznica, Faik (Rizë) Breznica, Regjep (Bajram) Breznica, Hysen (Murat) Breznica, Shefqet (Bajram) Breznica, Xhavit (Bajram) Breznica, Xhelal (Bjaram) Breznica, Myrvete (Murat) Gubetini, Rita (Ahmet) Breznica, Ron (Ahmet) Breznica, Vesa (Ahmet) Breznica dhe Arsim (Murat) Breznica";
- Vendim nr. 01-20/04-0196795/18 për miratimin e planit lokal të veprimit për përfshirjen e komuniteteve rom, ashkali dhe egjiptian në komunën e Prishtinës 2018-2021;

Për dy vendimet nr. 01-463/03-195042/18 nr. 01-463/01-195023/18 të dërgohen fletat poseduese për secilën parcelë ndërsa për vendimin nr. 01-20/04-0196795/18 të dërgohen plani i veprimit. Deri në dërgimin e informatave të lart-cekura nga komuna e juaj, vlerësimi i ligjshmërisë pezullohet nga MAPL. Mirëpresim bashkëpunimin e juaj.

Me respekt,

Driton Xhafa

Zyrtarë i Monitorimit të Komunave

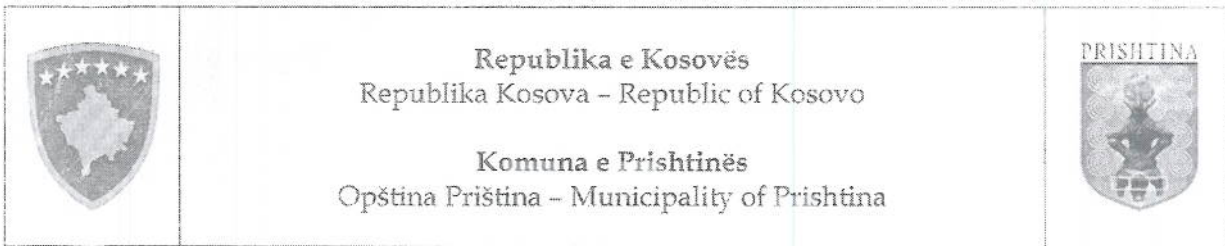
Departamenti Ligjor dhe Monitorim të Komunave

Ministria e Administrimit të Pushtetit Lokal

+381/200-35-569 [✉ driton.xhafa @rks-gov.net](mailto:driton.xhafa@rks-gov.net)

Adresa: Ndërtesa e Qeverisë (ish-Rilindja), kati XI zyra Nr.1117

01-424



Në bazë të nenit 21 të Ligjit për Planifikimin Hapësinor Nr. 04/L-174 dt. 23.08.2013, nenit 18 të Ligjit për Ndërtim Nr.04/L-110 dt. 31.05.2012, nenit 21 dhe 44 të Ligjit për Procedurën e Përgjithshme Administrative Nr.05/L-03 dt.21.06.2016, nenit 17, pika "d" të Ligjit për Vetëqeverisjen Lokale Nr.03/L-040 dt.20.02.2008, nenit 15 pika "d" e Statutit të Komunës së Prishtinës Nr.110-391 dt. 25.02.2010, Udhëzimit Administrativ të MMPH-së Nr.06/2017 dt.23.05.2017 për caktimin e procedurave për përgatitjen dhe shqyrtimin e kërkesave për kushte ndërtimore, leje ndërtimore dhe leje rrërimi për kategorinë e I-rë dhe të II-të të ndërtimeve, dhe në bazë të kërkesës 05 nr.350/02-0051312/18 dt.02.03.2018, të pronarëve, Feti, Haki dhe Isa Selmani nga Prishtina, rr. 'Bashkim Fehmiu', H 1, nr.27, Lagjja 'Arbëria', në Prishtinë, për caktimin e kushteve ndërtimore për hartimin e dokumentacionit ndërtimor / projektit ideor, për ndërtimin e katër shtëpive individuale të banimit, në kuadër të Bllokut urban F-04 të Planit Rregullues të Hollësishëm "Sofalia" 2016-2024 në Prishtinë, Drejtoria e Urbanizmit e Komunës së Prishtinës, në procedurë administrative, me datë 24.04.2018, merr këtë:

V E N D I M
PËR CAKTIMIN E KUSHTEVE NDËRTIMORE

I. I Caktohen kushtet ndërtimore pronarëve Feti, Haki dhe Isa Selmani nga Prishtina, sipas kërkesës 05 nr.350/02-0051312/18 dt.02.03.2018, për hartimin e dokumentacionit ndërtimor/projektit ideor për ndërtimin e katër shtëpive individuale të banimit, në kuadër të bllokut urban F-04, të Planit Rregullues të Hollësishëm "Sofalia" 2016-2024 në Prishtinë, konkretisht në kuadër të parcelës kadastrale nr. 110-3 dhe 155-19 ZK Sofali.

II. Lokacioni i parcelës kadastrale të lartcekur, për të cilin caktohen kushtet ndërtimore, sipas dokumenteve të planifikimit hapësinor, përfshihet në kuadër të:

Planit Rregullues të Hollësishëm "Sofalia" 2016-2024, i miratuar sipas Vendimit të Kuvendit të Komunës së Prishtinës 01 nr.031-247790 të dt. 04.10.2016, dhe kjo zonë është e planifikuar me destinim "Banim individual i ulët".

Pronari me 'Informim nga Plani Rregullues i Hollësishëm "Sofalia" 2016-2024', me referencë nr.1205 dt. 15.11.2017, lëshuar nga Drejtoria e Planifikimit Strategjik dhe Zhvillim të Qëndrueshëm të Komunës së Prishtinës, përmes sistemit online, është informuar me kriteret, parametrat urban dhe kushtet e ndërtimit.

III. Gjendja ekzistuese e lokacionit - parcelës kadastrale të trajtuar, sipas gjendjes kadastrale, faktike dhe dokumenteve të planifikimit hapësinor, është:

- Numri, sipërfaqja, pronari dhe klasa e kualitetit të parcelës kadastrale, është:
 - nr. 110-3, me S=1507.0 m², me pronar Feti, Haki dhe Isa Selmani, "Arë e klasës 4";
 - nr. 155-19, me S=968.0 m², me pronar Feti Selmani, "Arë e klasës 4";
 Sipërfaqja totale S=2475m².
- E drejta pronësore-juridike është private, në bazë të kopjes së planit dhe certifikatës së njësisë kadastrale;
- Bazuar në certifikatën e njësisë kadastrale, parcelat kadastrale nr.110-3 dhe 155-19 janë toka bujqësore të klasës 4;
- Në kuadër të parcelave kadastrale, nuk ka ndërtesa të ndërtuara;
- Është tokë urbane, me infrastrukturë: rrugë, ujë, kanalizim, elektrikë, etj.;

02-05-2018
 182

- Terreni ka pjerrtësi të vogël në drejtimin veri-perëndimor;
- Qasja ekzistuese e parcelës kadastrale është përmes rrugës ekzistuese dhe të planifikuar;
- Parcela kadastrale e lartcekur shtrihet në bllokun urban "F-04" dhe pjesërisht në rrugë të planifikuar të Planit Rregullues të Hollësishëm "Sofalia" 2016-2024;
- Në kuadër të perimetrit prej 50m' të parcelës kadastrale në fjalë, përfshihen ndërtesa individuale banimore, dhe ndërtesa tjera kryesisht ndërtime të ulta.

IV. Kushtet ndërtimore për hartimin e dokumentacionit ndërtimor / projektit ideor, për rregullimin e hapësirës dhe realizimin - ndërtimin shtëpive individuale të banimit, në kuadër të bllokut urban "F-04", të Planit Rregullues të Hollësishëm "Sofalia" 2016-2024, në Prishtinë, bazuar në parametrat urban të planit, janë:

- Organizimi me qasje në kuadër të parcelës kadastrale, pozicionimi, gabariti dhe etazhiteti i ndërtesës, në raport me vijën rregulluese dhe atë ndërtimore, distanca e ndërtesës nga kufiri i parcelave, si dhe kushtet tjera për rregullimin e hapësirës, të jenë në tërësi sipas prezantimit grafik të përshkruar në Planin e lokacionit - "zgjidhja urbane", bashkëngjitur këtij vendimi për caktimin e kushteve ndërtimore;
- Parcela kadastrale e trajtuar për realizimin e shtëpive individuale të banimit, konkretisht parcelat kadastrale të përfshira-të trajtuara brenda vijës rregulluese, janë:
 - nr.110-3, me $S=1012.37 \text{ m}^2$;
 - nr.155-19, me $S=957.0 \text{ m}^2$;
 - nr.118-0, me $S=143.0 \text{ m}^2$ (Pasuri shoqërore, sipërfaqja që propozohet të këmbehet)

Sipërfaqe totale $S=2112.37\text{m}^2$;
- Parcelat dhe pjesët e parcelave kadastrale me sipërfaqet e trajtuara, për realizimin e shtëpisë individuale të banimit / ndërtesës afariste / shtëpisë me destinim të përzier, konkretisht parcelat kadastrale të përfshira-të trajtuara jashtë vijës rregulluese, janë:
 - nr.110-3, me $S=494.63 \text{ m}^2$;
 - nr.155-19, me $S=11.0 \text{ m}^2$;

Sipërfaqe totale $S=505.63\text{m}^2$;
- Destinimi i shfrytëzimit të ndërtesës, sipas planit rregullues, të jetë për "banim individual", me hapësira përcjellëse, si: kthina teknike, depo, hapësira për parking, etj. (sipas projektit konceptual të prezantuar);
- Etazhiteti maksimal i lejuar, sipas planit rregullues, është P+2, kurse i propozuar dhe i miratuar është B+P+1;
- Koeficienti i shfrytëzimit maksimal të parcelës ndërtimore- brenda vijës rregulluese (ISHP), për vendosjen e ndërtesës në bazë-gabarit të përdhësës ose suterren, sipas Planit Rregullues të Hollësishëm "Sofalia" 2016-2024, është max. 30%;
- Koeficienti i shfrytëzimit maksimal të parcelës ndërtimore për nëntokë (ISHPN), për vendosjen e ndërtesës në bazë - gabarit të bodrumit, sipas Planit Rregullues të Hollësishëm "Sofalia" 2016-2024, është max. 50%, ndërsa pjesa e bodrumit që del jashtë gabaritetit të objektit në përdhësë nuk duhet të jetë mbi nivelin e tokës;
- Koeficienti i shfrytëzimit maksimal të parcelës ndërtimore për sipërfaqet gjelbëruese (ISHGJ), me gjelbërim të lartë dhe të ultë, Planit Rregullues të Hollësishëm "Sofalia" 2016-2024, është min. 50%;
- Koeficienti i ndërtimit (ISPN) sipas Planit Rregullues të Hollësishëm "Sofalia" 2016-2024, është max. 50%. Koeficienti ndërtimor i parcelës kadastrale brenda vijës rregulluese – parcelës ndërtimore, do të llogaritet si në vijim: 100% për etazhet mbi kuotën ± 0.00 , 50% për etazhet me vëllim mbi 51% mbi tokë-suterren, dhe 0% për etazhet e nëntokës-bodrume;
- Distanca e vendosjes së ndërtesave ndaj kufirit të parcelës, për kthina primare min 0.5 H, për kthina sekondare min.0.2 H, dhe marrëveshja me fqinjtë deri në bashkim të plotë,
- Bazuar në nenin III. të Vendimit të Kryetarit të Komunës së Prishtinës dt.14.08.2016 dhe protokolluar me numrin 01 nr. 031-185481, për shkaqe të shfrytëzimit eficient të energjisë,

sipërfaqja që zë shtresa e "termoizolimit", nuk përfshihet në kalkulimin e sipërfaqes së përgjithshme ndërtimore e as në kalkulimin për taksë të lejes ndërtimore;

- Kuota e përdhësës së ndërtesës përcaktohet në raport me kuotën e niveletës së rrugës publike nga e cila ka qasje parcela, gjegjësisht në krahasim me kuotën zero;
- Kuota e përdhësës së ndërtesave të reja nuk mund të jetë më e ulët se kuota e niveletës së rrugës publike,
- Kati përdhësë i ndërtesës, për tu konsideruar kat i plotë, duhet të jetë së paku 1,4 m mbi sipërfaqen tokësore, duhet të ketë së paku 2/3 të sipërfaqes së vet në lartësi minimale prej 2,3 m;
- Qasja në parcelë të jetë nga rruga e planifikuar e planit rregullues, të paraqitur në Planin e situacionit - "zgjidhjen urbane" të parcelës;
- Për shtëpitë individuale të banimit, duhet të sigurohet 1 vendparkim, për një njësi banimi; Parkimi i jashtëm mund të planifikohet brenda vijës rregulluese duke e marrë parasysh kushtin prej 50% për gjelbërim;
- Në paraqitjen e situacionit të parcelës kadastrale, të paraqiten edhe organizimi i vendparkimeve të jashtme, rrugëve përreth parcelës, gjelbrimit të planifikuar, etj.;
- Në kuadër të parcelës të parashihet hapësira për vendosjen e mbeturinave;
- Arkitektura/dukja e jashtme (fasada) e ndërtesave dhe materializimi i tyre, të jetë me materiale bashkëkohore dhe me masa të efijencës së energjisë, dhe ti përshtatet destinimit të ndërtesave të planifikuara;
- Zgjidhja e kulmit duhet të projektohet dhe të ekzekutohet ashtu që të jetë në harmoni me projektin arkitektonik dhe uji i strehëve duhet të derdhet brenda parcelës ndërtimore.

V. Këmbimi i pjesëve të parcelave kadastrale, nr. 110-3, dhe 118-0 ZK Sofali, do të bëhet sipas Planit të situacionit - "zgjidhjes urbane" dhe manualit të këmbimit të parcelave, punuar nga gjeodeti i licencuar, me qëllim të shfrytëzimit të pjesës së parcelës nr.110-3, në pronësi private, për rrugë të planifikuar sipas Planit në fuqi, dhe këmbimit të kësaj pjese, me pjesën e parcelës 118-0, në pronësi "Pasuri Shoqërore", dhe shtrihet në mes të dy parcelave për të cilat po caktohen këto kushte ndërtimore..

Andaj, kjo drejtori jep PËLQIM për këmbimin e pjesëve të parcelave të lartcekura sipas, Planit të situacionit - "Zgjidhjes urbane" dhe manualit të këmbimit të parcelave, të bashkangjitura në këtë Vendim, e i cili do të shërbejë si bazë për evidentimin në regjistrin kadastral të këtyre ndryshimeve, si dhe për arritjen e marrëveshjes definitive, në mes të pronarëve të parcelave kadastrale, dhe Komunës së Prishtinës, konkretisht Drejtorisë së Pronës të Komunës së Prishtinës. Procedura e këmbimit të parcelave të bëhet para aplikimit për leje ndërtimore, në Drejtorinë e Pronës të Komunës së Prishtinës, sipas këtyre kushteve ndërtimore dhe me kërkesë të pronarëve, duke u bazuar edhe në Planin e situacionit - "zgjidhjen urbane" dhe manualin e këmbimit të parcelave, punuar nga gjeodeti i licencuar, i cili është pjesë përbërëse e këtij vendimi për caktimin e kushteve ndërtimore.

VI. Ndarja dhe bashkimi, i parcelave kadastrale nr.110-3 dhe 155-19 ZK Sofali, do të realizohet sipas parcelave ndërtimore, të përcaktuar sipas propozimit të kërkuesit dhe miratimit nga kjo drejtori, bazuar në Planin e situacionit - "zgjidhjes urbane" dhe manualin e ndarjes dhe bashkimit të parcelave, punuar nga gjeodeti i licencuar.

Andaj, kjo drejtori jep PËLQIM për ndarjen e parcelave kadastrale të lartcekura, sipas Planit të situacionit - "zgjidhjes urbane" dhe manualit të ndarjes dhe bashkimit.

Procedura e ndarjes dhe bashkimit të do të bëhet para aplikimit për leje ndërtimore, në Drejtorinë e Kadastrit të Komunës së Prishtinës, pas përfundimit të procedurës së këmbimit, sipas këtyre kushteve ndërtimore dhe me kërkesë të pronarëve, duke u bazuar në Planin e situacionit- "zgjidhjen urbane" dhe manualin e bashkimit dhe ndarjes së parcelave, punuar nga gjeodeti i licencuar, i cili është pjesë përbërëse e këtij vendimi për caktimin e kushteve ndërtimore.

VII. Kyçja në infrastrukturë - marrja e pëlqimeve nga KEDS-i dhe KUR "Prishtina", bëhet me aplikim nga kjo drejtori. Për aplikim nevojitet prezantimi i dokumentacionit, me përcaktim të vendeve për kyçje në rrjetet përkatëse, dorëzuar veçantë në CD, me përmbajtje si në vijim:

- Emri (prindi) mbiemri i aplikuesit dhe numri i identifikimit dhe adresa;
- Informatën mbi lokacionin-adresa e saktë e hapësirës ndërtuese;
- Kopjen e planit dhe certifikatën e njësisë kadastrale;
- Planin e situacionit (dispozita urbanistike pjesë përbërëse e kushteve ndërtimore) dhe pamjen në ortofoto të lokacionit me hapësirën ndërtuese;
- Përshkrimin teknik të objektit (destinimi dhe kapaciteti i nevojshëm për elektrike dhe ujë).

Kyçja në infrastrukturë për ngrohje qendrore të bëhet në rrjetin ekzistues, pas sigurimit paraprak të kushteve detale dhe pëlqimit për kyçje nga "Termokos"-Ngrohitorja e Qytetit sh.a. dhe PTK.

VIII. Dokumentacioni ndërtimor - projekti ideor, të hartohet nga ekipi me përgatitje të lartë profesionale dhe me kualifikime përkatëse për secilën fazë të projektit, duke u bazuar në kushtet ndërtimore të caktuara në pikën IV., projekt propozimin e prezantuar, normave teknike për siguri nga zjarri si dhe normave dhe standardeve tjera për projektim të kësaj kategorie të ndërtesave, të dorëzohet në tre (3) kopje të shtypura, dhe një (1) digjitale dhe të përmbajë:

- Lokacionin e parcelës ndërtimore në kuadër të zonës;
- Planin e situacionit të gjerë, në diametër prej 50m, me ndërtesat ekzistuese dhe të planifikuara, në përpjesë 1:500 apo 1:1000, punuar në bazë të incizimit gjeodezik të parcelës ndërtimore me rrethinë, si dhe me pozicionim të ndërtesës së projektuar dhe infrastrukturës rrugore, në sistemin koordinativ KOSOVAREF 01;
- Planin e situacionit të parcelës, në përpjesë 1:200 ose 1:500, me dimensione të shënuara, horizontale dhe vertikale-kuota të lartësisë dhe me pozicionim të ndërtesës në sistemin koordinativ KosovaREF01, duke përfshirë edhe kuotat vertikale të platove, trotuareve, rrugëve dhe hyrjeve në përdhese, me kuota të shënuara, relative dhe absolute;
- Të gjitha bazat, prerjet dhe dukjet e fasadave, në përpjesë 1:100, për ndërtesën e projektuar, duke përfshirë edhe kuotat vertikale të hyrjeve në përdhese dhe etazheve tjera, me kuota të shënuara, relative dhe absolute;
- Dukja e jashtme e ndërtimit, tridimensionale - perspektivë;
- Planin me vendin e qasjes në ujësjellës dhe kanalizim, në përpjesë 1:100;
- Planin me vendin e qasjes në furnizim me energji elektrike në përpjesë 1:100;
- Përshkrimin teknik të punëve ndërtimore;
- Paramasën dhe parallogarinë e punëve ndërtimore dhe ndërtimore zejtare;
- Detajet karakteristike dhe të nevojshme, në përpjesë 1:5,1:10 apo 1:20;
- Situacionin me përshkrimin teknik të "Organizmi dhe masat e sigurisë në vend ndërtim";
- Masat propozuese për fizikën ndërtimore dhe atë të mbrojtjes nga zhurma, me analiza dhe masa konkrete;
- Deklaratën e projektuesit për fazat e nevojshme

IX. Pagesa e kompensimit për ndërrimin e destinimit të tokës bujqësore - meqenëse parcelat kadastrale nr. 110-3 dhe 155-19 ZK Sofali, në bazë të certifikatës së njësisë kadastrale, janë të evidentuara me lloj të shfrytëzimit të parcelës-tokë bujqësore, "arë e klasës 4", kërkohet që paraprakisht të bëhet pagesa e kompensimit për ndërrimin e destinimit të tokës bujqësore në tokë ndërtimore, konform nenit 11, 13 dhe 14 të Ligjit nr. 02/L-26 për Tokën Bujqësore dhe nenit 8, 9 dhe 14 të Udhëzimit Administrativ të MBPZHR Nr. 41/2006, për ndërrimin e destinimit të tokës bujqësore, që e rregullojnë këtë fushë.

Sipërfaqja e tokës bujqësore, të cilës do ti ndërrohet destinimi, do të përcaktohet bazuar në sipërfaqen që do të ndërtohet, sipas Planit të situacionit - "zgjidhjes urbane", dhe e njëjta do të përfshijë sipërfaqen e parcelës ndërtimore, prej $S=2475m^2$, procedurë kjo e cila duhet të përfundohet pas realizimit të pikave V dhe VI, të këtij Vendimi. Kjo sipërfaqe do të regjistrohet si

tokë ndërtimore, në regjistrin kadastral, pas realizimit të pagesës së kompensimit për ndërrimin e destinimit të tokës bujqësore,

Ky kompensim - pagesë do të realizohet në Drejtorinë e Kadastrit të Komunës së Prishtinës, në fazën e zhvillimit të procedurës administrative për marrjen e lejes ndërtimore.

X. Marrëveshja për infrastrukturë – bazuar në nenin 23 të Ligjit Nr.04/L-110 për Ndërtim dhe në nenin 10 dhe 11 të “Rregullore mbi Taksën administrative për dhënien e lejes së ndërtimit dhe Tarifën për rregullimin e infrastrukturës” 01 nr. 434/01-0094474/17 dt. 24.04.2017, obligohet Drejtoria e Investimeve Kapitale dhe Menaxhimit të Kontratave të Komunës së Prishtinës, të vlerësojë një ngarkesë për të rimbursuar koston për krijimin, përmirësimin, zgjerimin apo riparimin e infrastrukturës, dhe të arrijë marrëveshje për infrastrukturë me pronarin/investitorin. Me aplikacionin për leje ndërtimore të dorëzohet dokumentacioni i nevojshëm, në dosje të veçantë, i cili përmes aktit përcjellës, do të procedohet, nga kjo drejtori, në kompetencë të Drejtorisë së Investimeve Kapitale dhe Menaxhimit të Kontratave të Komunës së Prishtinës, për arritjen e kësaj marrëveshjeje. Dokumentacioni i përgatitur duhet të përmbajë:

- Dëshminë mbi pronësinë për parcelën kadastrale/certifikatën e njësisë kadastrale dhe kopjen e planit (kopje);
- Vendimi për caktimin e kushtet ndërtimore, së bashku me situacionin e miratuar, të lëshuar nga kjo drejtori;
- Certifikatën e regjistrimit të biznesit të kompanisë investuese;
- Kontratën për bashkëinvestim (nëse është prezantuar në kërkesën për leje ndërtimore);
- Autorizimin për përfaqësim (nëse është prezantuar në kërkesën e lejes ndërtimore);
- Kopjen e letërnjoftimit të kërkuësit/ve (bashkëpronarëve të parcelës-ave dhe investitorit);

XI. Pagesa e taksës administrative për dhënien e lejes së ndërtimit dhe tarifa për ndikimet nga rritja e densitetit të infrastrukturës, do të realizohet sipas “Rregullore mbi Taksën Administrative për dhënien e lejes së ndërtimit dhe Tarifën për rregullimin e infrastrukturës” 01Nr.434/01 – 0094474/17 dt.24.04.2017 dhe bazuar në dokumentacionin ndërtimor / projektin kryesor, si pjesë përbërëse e kërkesës për leje ndërtimore. Pagesa e taksës dhe tarifës, sipas këtij paragrafi, do të realizohet sipas afatit kohor të përcaktuar në paragrafin 4 të nenit 16 të UA të MMPH-së Nr.06/2017 dt.23.05.2017, pas marrjes së konfirmimit për pagesë.

XII. Vlefshmëria e vendimit për caktimin e kushteve ndërtimore do të jetë një (1) vit, me mundësi të vazhdimit për një (1) vit tjetër, në rastet kur nuk ka ndërruar gjendja ekzistuese apo dokumenti i planifikimit hapësinor, dhe me aplikim para skadimit të afatit të vlefshmërisë.

A r s y e t i m

Pronarët, Feti, Haki dhe Isa Selmani nga Prishtina, me kërkesën 05 nr. 350/02 – 0051312/18 dt.02.03.2018, kanë kërkuar nga Drejtoria e Urbanizmit e Komunës së Prishtinës, caktimin e kushteve ndërtimore për hartimin e dokumentacionit ndërtimor/projektit ideor, për ndërtimin e katër shtëpive individuale të banimit, në lokacionin e përshtuar në paragrafin I. të dispozitivit të vendimit për caktimin e kushteve ndërtimore.

Me kërkesë, pronarët kanë prezantuar dokumentacionin, si në vijim:

- Dëshminë mbi pronësinë për parcelat kadastrale nr.110-3 dhe 155-19, ZK Sofali, evidentuar në certifikatën e njësisë kadastrale, P-71914066-00110-3 dhe P-71914066-00155-19, ZK Sofali;
- Informimi nga Plani Rregullues i Hollesishem “Sofali” 2016-2024 me referencë 1205, dt.15.11.2017, lëshuar përmes sistemit online nga Drejtoria e Planifikimit Strategjik dhe Zhvillimit të qëndrueshëm, Komuna e Prishtinës;
- Incizimin gjeodezik, punuar nga gjeodeti i licencuar Sharr Pllana, nga Prishtina, me numër të licencës 119;
- Manualin me propozim për këmbimin e pjesëve të parcelave, punuar nga gjeodeti i licensuar Veli Hyseni, nga Prishtina, me numër të licensës 85;

- Manualin me propozim për ndarje dhe bashkim të pjesëve të parcelave, punuar nga gjeodeti i licensuar Musafer Mustafa, me numër të licensës 9;
- Projektin konceptual për parcelat kadastrale në fjalë, të hartuar nga N.SH. "PAN Engineering" nga Prishtina, me certifikatë të regjistrimit të biznesit nr. 70325126;
- "Deklarata-Pëlqimi" Nr.8076/2017 me datë 31.10.2017, sipas të cilit, z.Sabri Xylfiu, z.Shemsi Lushaku dhe Bujar Mersini, në cilësinë e pronarëve të parcelave kadastrale nr.90-1, 90-2 dhe 90-3, japin pëlqim të parevokueshëm që z.Feti Selmani, të ndërtojë pa asnjë pengesë në ngastrat kadastrale nr.110-3 dhe 155-19, në përputhje me zgjidhjen e tij urbane;
- Vërtetimet mbi obligimet tatimore, lëshuar nga Drejtoria e Financave;
- Fotokopjen e dokumentit të identifikimit-letërnjoftimit të pronarit, autorizuesit dhe investitorit;
- Fotot e lokacionit.

Drejtoria e Urbanizmit e Komunës së Prishtinës, pas shqyrtimit të kërkesës 05 nr.350/02-0051312 dt.02.03.2018, dokumentacionit të prezantuar me prova të bashkangjitura, plotësimit të dokumentacionit shtesë me dt.19.03.2018, konsultimit të dokumenteve të planifikimit për hapësirën ku gjendet lokacioni (Plani Rregullues "Sofalia" 2016-2024), rregullativën ligjore në fuqi nga lëmi i planifikimit, ndërtimit dhe i procedurës së përgjithshme administrative, konkretisht nenin 18 të Ligjit për Ndërtim Nr. 04/L- 110 dt. 31.05.2012, nenin 21 të Ligjit për Planifikim Hapësiror Nr. 04/L-174 dt. 31.07.2013, nenin 12 dhe 13 të UA të MMPH-së Nr.06/2017 dt.23.05.2017 për përcaktimin e procedurave për përgatitjen dhe shqyrtimin e kërkesave për kushte ndërtimore, leje ndërtimore dhe leje rrënimimi për kategorinë e I-rë dhe II-të të ndërtimeve", ka konstatuar se kërkuessit kanë prezantuar të gjithë dokumentacionin e nevojshëm, dhe se projekti konceptual i prezantuar, është në harmoni me destinimin dhe kriteret tjera të planit rregullues urban për atë hapësirë, si dhe në harmoni me rrethinën, andaj konstatohet se janë plotësuar të gjitha kriteret e parapara ligjore për caktimin e këtyre kushteve ndërtimore.


Nga sa u cek më lartë, u vendos si në dispozitiv të vendimit për caktimin e kushteve ndërtimore. Shtojcë: Plani i situacionit -"zgjidhja urbane", Situacioni i parcelës ndërtimore me vijën rregullues dhe ndërtimore nga Plani Rregullues "Sofalia" 2016-2024 në sistemin koordinativ KOSOVAREF 01 dhe Manualet gjeodezike për këmbim dhe ndarje/bashkim.

Udhëzim juridik: Pala e pakënaqur me këtë vendim, me ankesë mund të drejtohet kësaj drejtorie brenda afatit prej 30 ditësh, duke llogaritur nga dita e marrjes në dorëzim të këtij vendimi. Bazuar në vlerësimin nga kjo drejtori, ankesa do të shqyrtohet apo do të përcillet te organi epror – MMPH-ja.


I dërgohet: Kërkuesit/ve, Drejtorisë së Kadastrit, Drejtorisë së Pronës, Drejtorisë së Planifikimit Strategjik dhe Zhvillimit të Qëndrueshëm, në dosje të lëndës, kësaj drejtorie dhe Qendrës për shërbim me qytetarë.

**DREJTORIA E URBANIZMIT E KOMUNËS SË PRISHTINËS,
05 NR. 350/02-0051312/18 DT. 24.04.2018**

Punoi,
Krenare Shkodra

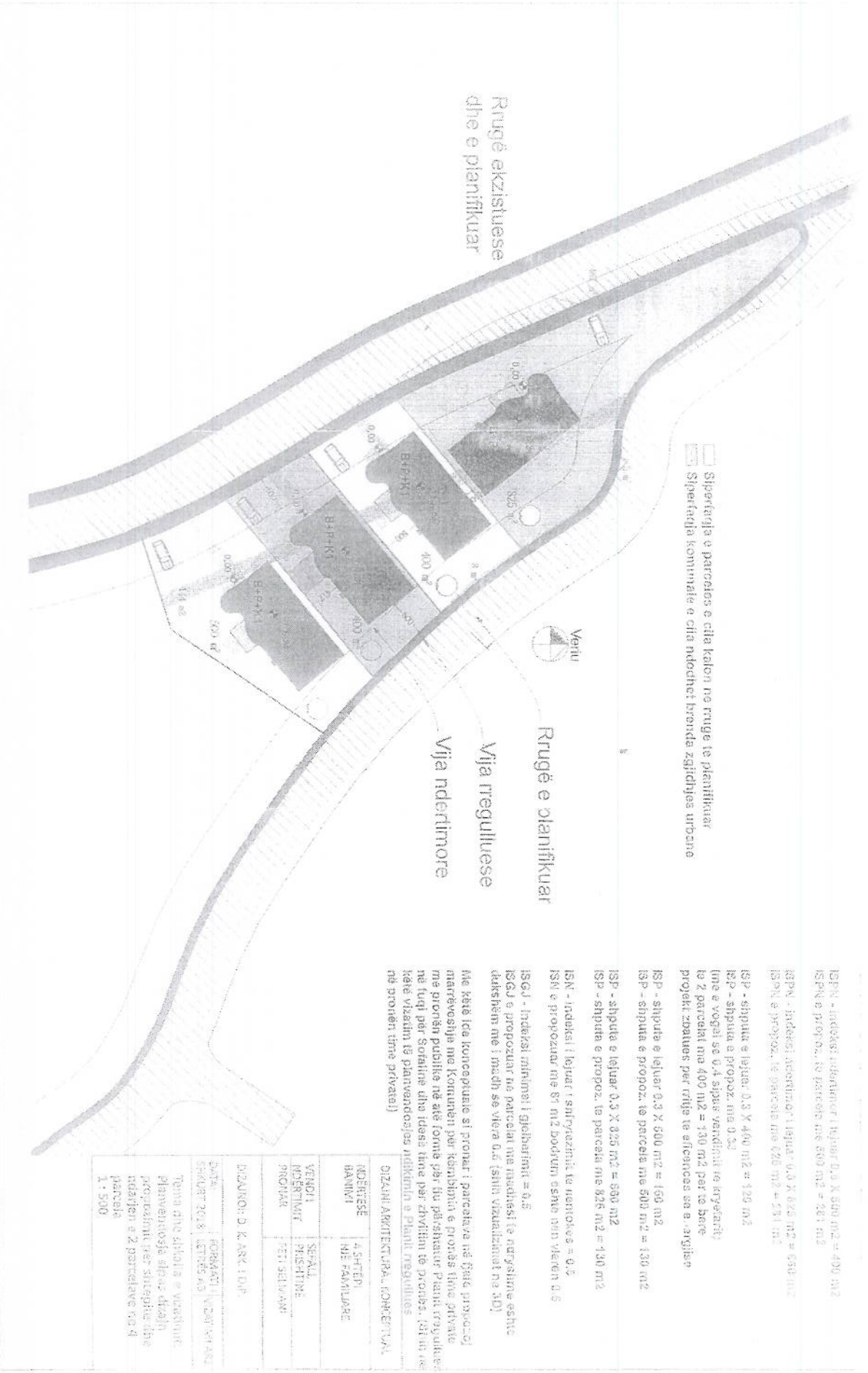


Kontrolloi,
Nazife Krasniqi



DREJTORI,
Ardian Olluri





Shtepitja e parcales e cila kalon ne rruge te planifikuar
 Shtepitja komonale e cila ndodhet brenda zgjidhjes urbane



Rrugë e planifikuar
 Vija rregulluese
 Vija ndertimore

- ISPN - indeks ndertimit i lënar 0.3 X 500 m² = 450 m²
- ISP dhe propoz. te parcales me 500 m² = 287 m²
- ISPN - indeks ndertimit i lënar 0.3 X 625 m² = 650 m²
- ISP dhe propoz. te parcales me 625 m² = 231 m²
- ISP - shpirta e lënar 0.3 X 400 m² = 120 m²
- ISP - shpirta e propoz. me 0.35 time e vogël se 0.4 sipas vendimit te arzyerarisht te 2 parcales me 400 m² = 130 m² per te bere projekt zotues per rritje te efikasitetit sa e rrygjisht
- ISP - shpirta e lënar 0.3 X 500 m² = 150 m²
- ISP - shpirta e propoz. te parcales me 500 m² = 130 m²
- ISP - shpirta e lënar 0.3 X 625 m² = 650 m²
- ISP - shpirta e propoz. te parcales me 625 m² = 190 m²
- ISN - indeks i lënar i sintezuarit te nentoves = 0.5
- ISN e propozuar me 87 m² bodrum eshte 0.10 vleren 0.5
- ISGJ - Indeksi minimal i gjetshimit = 0.5
- ISGJ e propozuar ne parcales me neadhesi te arzyerime eshte detyrues me i madh se vlera 0.5 (shtu vizualizimet na 10)

Me këtë lloj konceptuale si pronar i parcales ne tërë projektet marrveshja me Komunitetin per kembimit e proris time private me proris publike në shtet formu për du përshatur Plani rregullues në tuj per shtatime dhe idese time per zhvillim te proris. (në m re këtë vizatim te planvendosjes ndikimin e Plani rregullues në pronen time private)

DIZAJNI ARKITEKTURA, KONCEPTUAL	
NDERTIMES	4. SHTETI
BANIMI	ME FAMILJARE
VENDI	SEFALI
NDERTIMES	RESHTINE
PROFILI	PEN SHTAVAN
DIZAJNERI: D. K. ASK. IDP	
DATE:	POSSIBILI: VDI 2018 ANI
SHKURT 2018	12.15.15 AS
Tona dhe shpirta e vlerime planvendosja shpirt drazh projektimit per strategji dhe ndarjen e 2 parcales me 4 parcales	
1. 500	



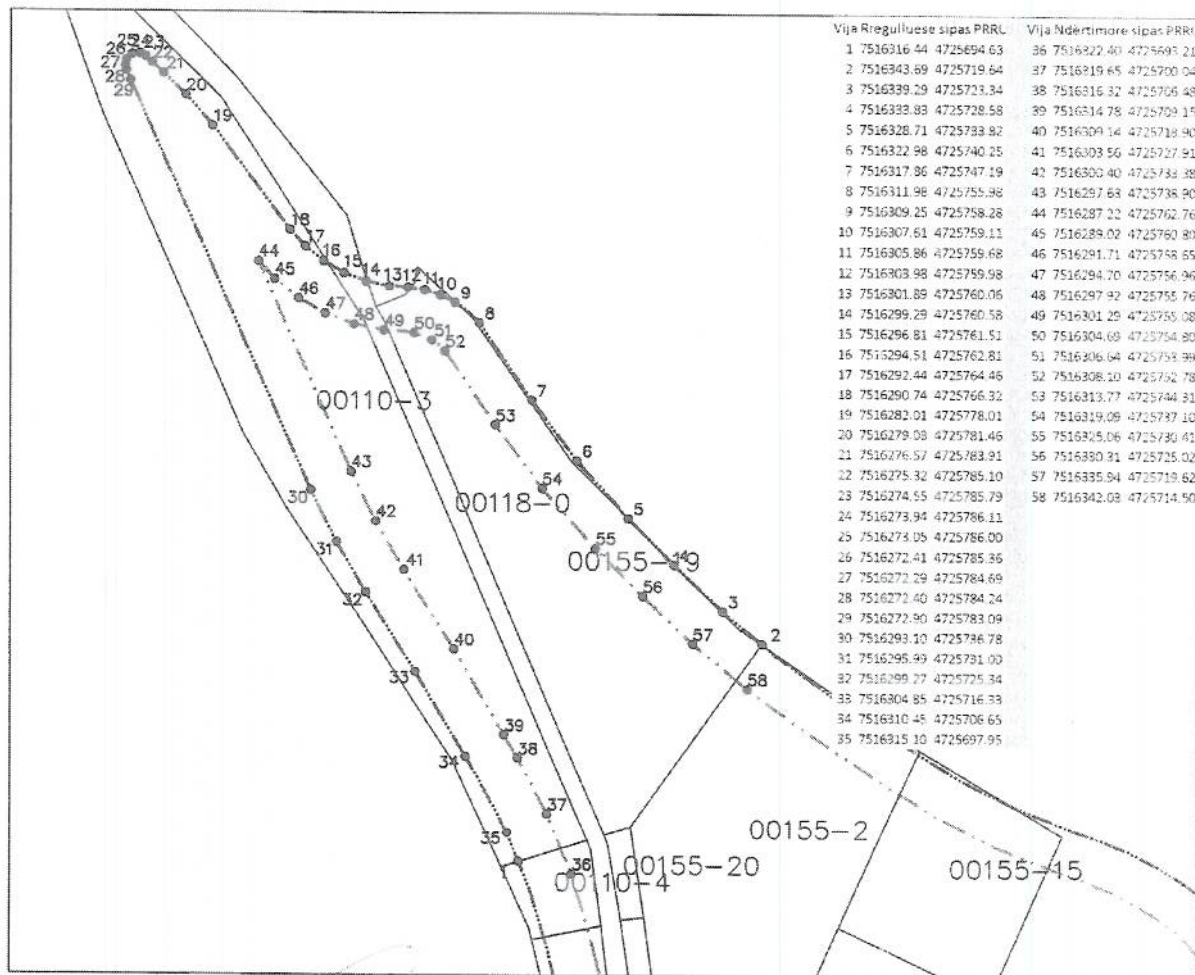
Republika e Kosovës
Republika Kosova - Republic Of Kosovo

Komuna e Prishtinës
Opstina Pristina - Municipality Of Prishtina



DREJTORIA E URBANIZMIT

SITUACIONI I PARCELAVE ME VIJEN NDERTIMORE DHE RREGULLUESE NGA PLANI RREGULLUES NE SISTEMIN KOORDINATIV KOSOVAREF01



Punoi:
Kushtrim Domaneku _____

Legjenda:

- Vija Ndërtimore sipas PRRU
- Vija Rregulluese sipas PRRU
- Parcelat Kadastrale

Prishtinë 24.04.2018



Republika e Kosovës
Republika Kosova-Republic of Kosovo
Qeveria -Vlada-Government

Ministria e Mjedisit dhe Planifikimit Hapësinor /Ministarstvo Sredine i Prostornog Planiranja/Ministry of Environment and Spatial Planning

AGJENCIA KADASTRALE E KOSOVËS/ KATASTRARSKA AGENCIJA KOSOVA/ KOSOVA CADASTRAL AGENCY

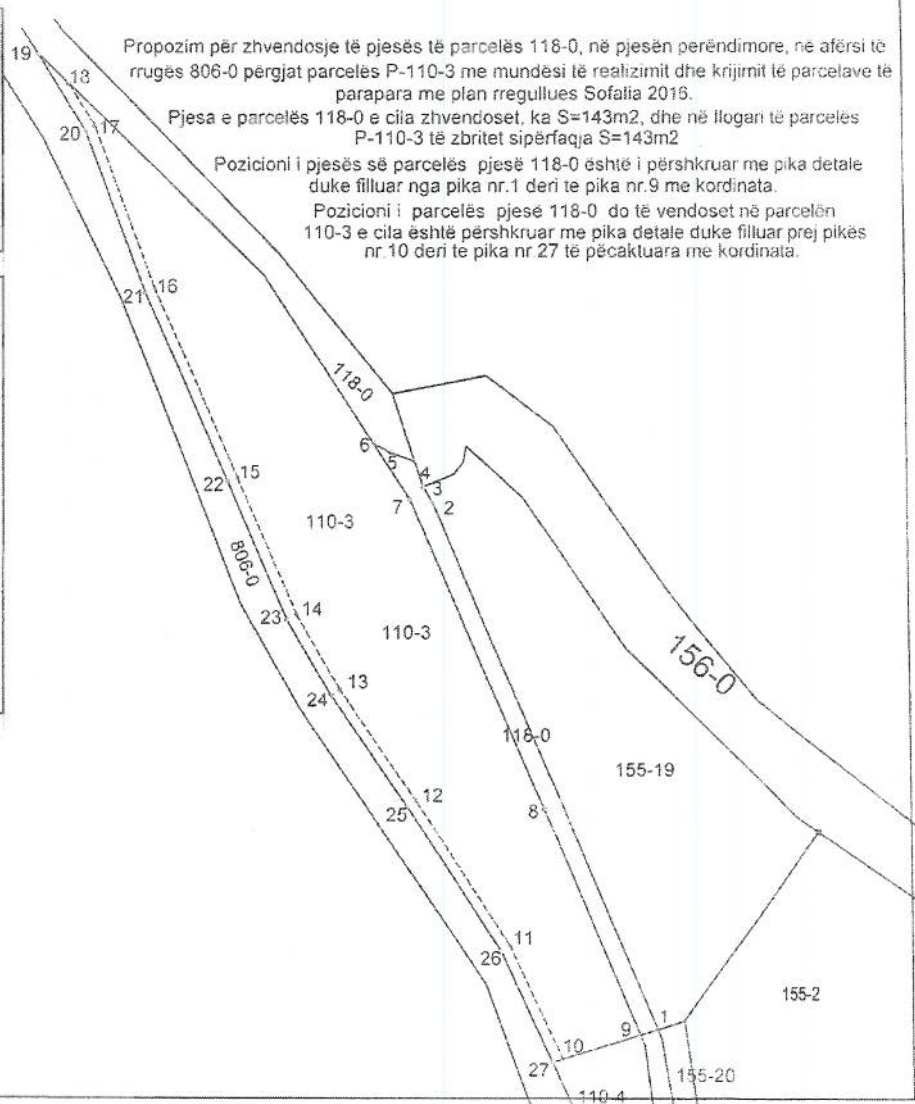
Zyra kadastrale komunale / Opštinska katastarska kancelarija: PRISHTINË Nr. i njësisë kadastrale / Br. katastarske jedinice: 110-3 dhe 118-0

Zona kadastrale / Katastarska zona: SOFALI Numri i lëndës / Broj predmeta: 72018

Lloji i njësisë kadastrale / Vrsta katastarske jedinice: Parcelë Shkalla e zvoglimit / Razmera plana: 1: 1000

Parcela 118-0 pjesë		
1	7516325.993	4725697.724
2	7516301.355	4725755.104
3	7516300.391	4725757.772
4	7516299.453	4725760.551
5	7516296.814	4725761.506
6	7516295.01	4725762.527
7	7516298.978	4725756.37
8	7516313.542	4725722.06
9	7516324.125	4725697.129

Parcela 110-3 pjesë		
10	7516315.58	4725694.408
11	7516309.876	4725706.931
12	7516299.607	4725723.028
13	7516291.337	4725735.437
14	7516286.601	4725743.764
15	7516280.037	4725758.816
16	7516270.938	4725779.665
17	7516264.451	4725797.631
18	7516261.635	4725802.313
19	7516258.325	4725805.586
20	7516263.407	4725797.135
21	7516269.869	4725779.239
22	7516278.982	4725758.359
23	7516285.499	4725743.225
24	7516290.36	4725734.829
25	7516298.644	4725722.4
26	7516308.863	4725706.381
27	7516314.461	4725694.051



Propozim për zhvendosje të pjesës të parcelës 118-0, në pjesën perëndimore, në afërsi të rrugës 806-0 përgjat parcelës P-110-3 me mundësi të realizimit dhe krijimit të parcelave të parapara me plan rregullues Sofalia 2015.
Pjesa e parcelës 118-0 e cila zhvendoset, ka $S=143m^2$, dhe në llogari të parcelës P-110-3 të zbritet sipërfaqja $S=143m^2$
Pozicioni i pjesës së parcelës pjesë 118-0 është i përshkruar me pika detale duke filluar nga pika nr.1 deri te pika nr.9 me kordinata.
Pozicioni i parcelës pjesë 118-0 do të vendoset në parcelën 110-3 e cila është përshkruar me pika detale duke filluar prej pikës nr 10 deri te pika nr 27 të përcaktuara me kordinata.

Rilevoi / Snimio: Ing. i gjeode.Veli Hyseni
(emri dhe mbiemri i gjeodetit/kompanisë/ intë i prezime gjeodet/ kompanije)

Aprovoi / Usvojio: _____
(emri dhe mbiemri i personit zyrtar/ ime / prezime sluzbenog/ lic)

Nr. i licencës / Br. licence: _____

Nenshkrimi / Potpis: _____

Nenshkrimi / Potpis:

Data e aprovimit / Datum usvajanja: _____

Data e rilevimit / Datum snimanja: 14.03.2018

Rgjistri i fletëparaqitjeve/ S. prijava _____





Republika e Kosovës
Republika Kosova-Republic of Kosovo
Qeveria -Vlada-Government

Ministria e Mjedisit dhe Planifikimit Hapësinor /Ministarstvo Sredine i Prostornog Planiranja/Ministry of Environment and Spatial Planning

AGJENCIA KADASTRALE E KOSOVËS/ KATASTARSKA AGENCIJA KOSOVA/ KOSOVA CADASTRAL AGENCY

110-3, 155-19

Zyra kadastrale komunale / Opštinska katastarska kancelarija: PRISHTINË

Nr. i njësisë kadastrale / Br. katastarske jedinice : dhe 118-0

Zona kadastrale / Katastarska zona: SOFALI

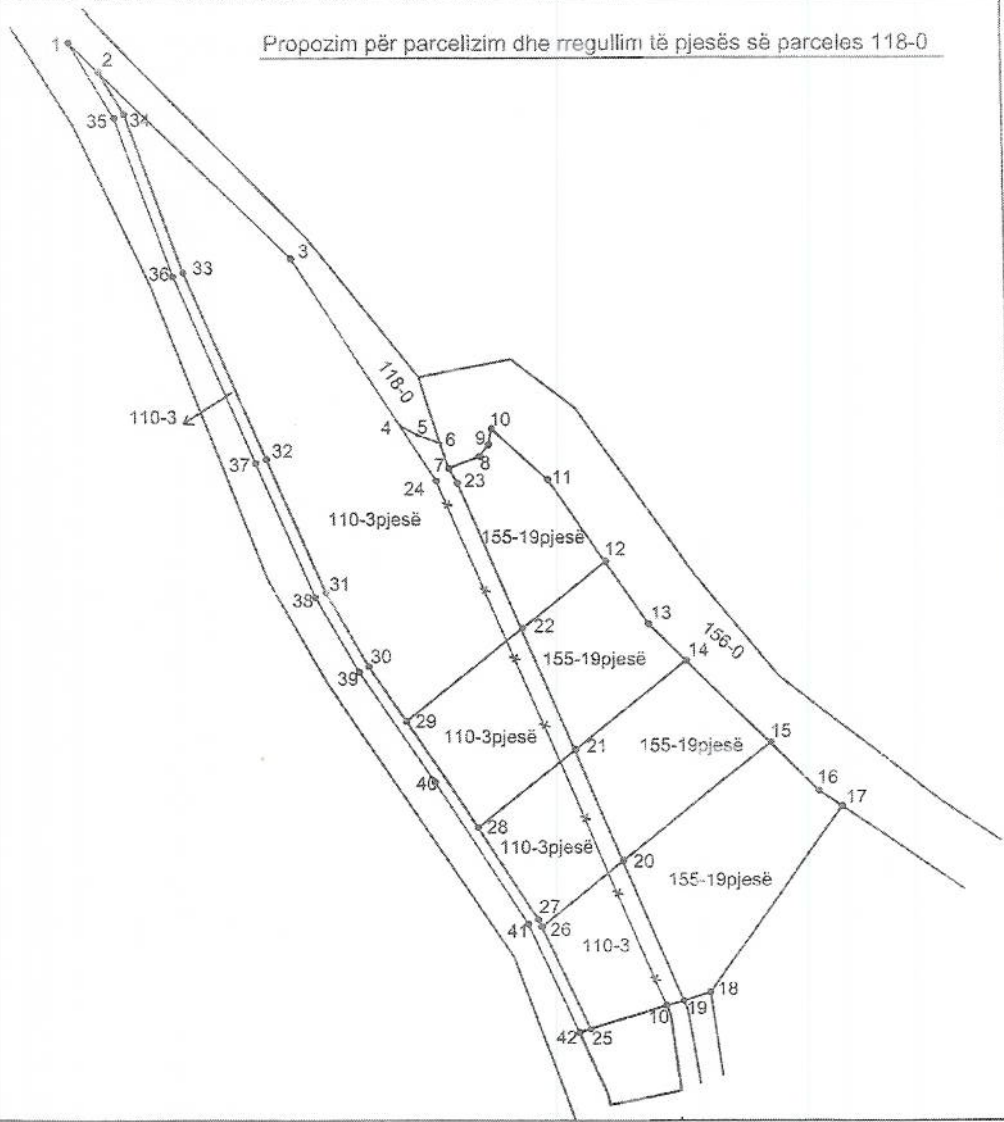
Numri i lëndës / Broj predmeta: /2018

Lloji i njësisë kadastrale / Vrsta katastarske jedinice : Parcelë

Shkalla e zvoglimit / Razmera plana 1: 1000

Propozim për parcelizim dhe rregullim të pjesës së parceles 118-0

1	7516258.325	4725805.586
2	7516261.635	4725802.313
3	7516282.96	4725781.228
4	7516295.01	4725762.527
5	7516296.814	4725761.506
6	7516299.453	4725760.551
7	7516300.391	4725757.772
8	7516303.711	4725759.127
9	7516304.723	4725760.409
10	7516305.06	4725762.229
11	7516311.264	4725756.497
12	7516317.573	4725747.243
13	7516322.391	4725740.177
14	7516326.441	4725736.112
15	7516335.704	4725726.816
16	7516341.138	4725721.362
17	7516343.663	4725719.607
18	7516329.008	4725698.681
19	7516325.993	4725697.724
20	7516319.336	4725713.497
21	7516314.048	4725726.027
22	7516308.285	4725739.684
23	7516301.355	4725756.104
24	7516298.978	4725756.37
25	7516315.546	4725694.482
26	7516310.252	4725706.105
27	7516309.876	4725706.931
28	7516303.283	4725717.267
29	7516295.461	4725729.249
30	7516291.337	4725735.437
31	7516286.601	4725743.764
32	7516280.037	4725758.816
33	7516270.938	4725779.665
34	7516264.451	4725797.631
35	7516263.407	4725797.135
36	7516269.869	4725779.239
37	7516278.982	4725758.359
38	7516285.499	4725743.225
39	7516290.36	4725734.829
40	7516298.644	4725722.4
41	7516308.863	4725706.381
42	7516314.422	4725694.125



Rilevoi / Snimio: Ing. gjeod. Muzafer Mustafa
(emri dhe mbiemri i gjeodetit/kompanisë/ emri i prezime gendeta/ kompanije)

Aprovoi / Usvojio: _____
(emri dhe mbiemri i përsonit zyrtar/ emri i prezime stazistit/og lic)

Nr. i licencës / Br. licence: 09

Nënskrimi / Potpis: _____

Nënskrimi / Potpis: _____

Data e aprovimit / Datum usvajanja: _____

Data e rilevimit / Datum snimanja: 17.04.2018

Rgjistri i fletëparaqitjeve/ S. prijava _____



Zona Kadastrale Sofali

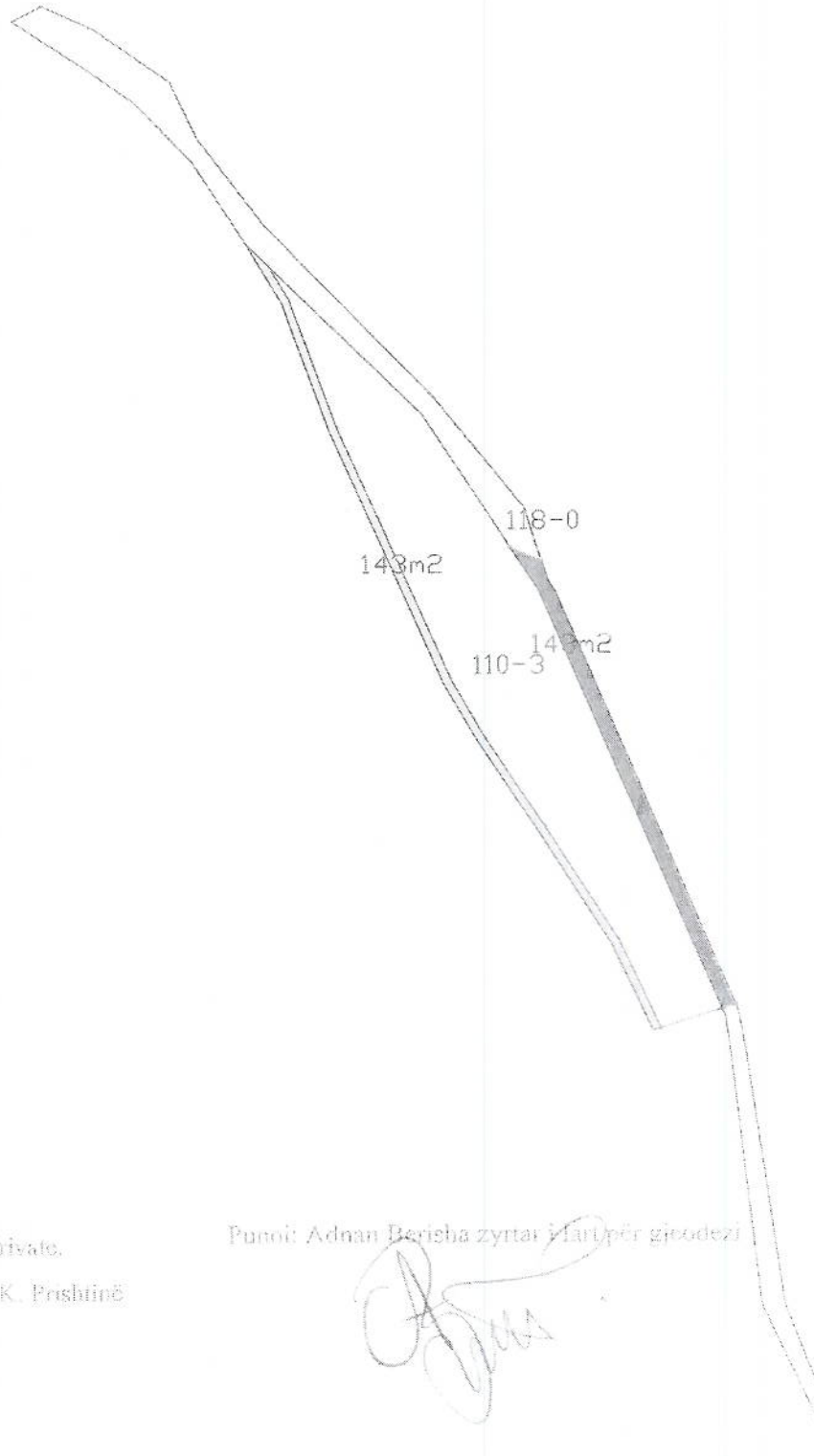
Parcela Kadastrale nr.118-0 sip.1501 m², Pasuri.Shoqrore,
Kuvendi Komunal Prishtinë

Parcela Kadastrale nr.110-3 sip.1507 m² kultura arë e klasës 4
Bashkpronarët: Fetii (Halil) Selmani 2/4,

Haki (Halil) Selmani 1/4,

Isa (Halil) Selmani 1/4,

Pjesa e parcelës nr.118-0 me sip.143 m², e cila është propozuar
për këmbim me pjesën e parcelës 110-3 me sip.143 m².në bazë të
Vendimit për caktimin e kushtëve udërtimore 05 NR. 350/02-0051312/18
të datës 24.04.2018. nga Drejtoria e Urbanizimit, dhe
kërkesës nr.13-463/03-0131372/18.



 -- Prona Private.

 -- P.Sh.K.K. Prishtinë

Prishtinë
26.06.2018

Punoi: Adnan Berisha zyrtar i Hart për gjeodezi



Adnan.k.Berisha

From: Florim A. Krasniqi
Sent: Tuesday, July 03, 2018 9:35 AM
To: Adnan.k.Berisha
Cc: Burbuqe Hydaverdi; Genc Bashota; Dren Kukaj; Zoja Hasimi
Subject: Re: Kërkes
Attachments: 07 Kushtet e Rregullimit-Model.pdf

Pershendetje Adnan,

Ne lidhje me kerkesen tuaj ju informojme se parcelat e poshte shenuara shtrihen brenda Planit Rregullues te Hollesishem "Sofali" ku ne baze te keti plani ju informojme se parcela prone private me ngjyre te verdh shtrihet ne Infrastruktur Rrugore te Planifikuara ndersa parcela / prona PSH.K.K-Prishtine shtrihet ne zone te planifikuar per banim Individual.

Bashkangjitur keni pjesen grafike nga Plani Rregullues Sofalia.

gjitha te mirat.

Florim Krasniqi
Zyrtar i Lartë për Planifikim
Drejtoria e planifikimit strategjik dhe zhvillimit të qëndrueshëm -Sektori për Planifikim

Komuna e Prishtinës

e-mail: florim.a.krasniqi@rks-gov.net
tel: 038 223 691
mob: 044 600 348

From: Adnan.k.Berisha
Sent: Tuesday, June 26, 2018 12:16 PM
To: Florim A. Krasniqi
Cc: Fidan Thaci
Subject: Kërkes

Përschendetje,

Drejtoria e pronës, e ka pranuar kërkesën me nr. 13/463/03-0131372/18, të paraqitur nga Foti Selmani, ku është kërkuar këmbimin i pronës komunale, parcela nr.118-0, me atë private nr. 110-3, zona kadastrale Sofali. Kërkojmë nga Drejtoria e planifikimit strategjik dhe zhvillimit të qëndrueshëm, që të na dërgojni destinimin për parcelat nr.118-0 dhe 110-3 zona kadastrale Sofali.

Në attach gjeni të bashkangjitur skicën e propozuar për këmbim

Adnan Berisha
Zyrtar i Lartë për gjeodezi

Drejtoria e Pronës
Komuna e Prishtinës

e-mail: adnan.berisha@rks-gov.net

tel: +381 (0) 38 223 665

lok: 153

VoIP: 40076

mob: +377 (0) 44 550 548



Fidan Thaci

From: Ergyn Hajredini
Sent: Friday, June 22, 2018 2:41 PM
To: Fidan Thaci
Cc: Xhevdet Zani
Subject: RE: Informatë

Fidan bazuar në Manualin e këmbimit pjesët e parcelave me sipërfaqe janë : pjesa e parcelës kadastrale nr.118-0 ZK Sofali me pronar P.SH. KK Prishtinë me sipërfaqe prej S=143m2, ku këmbëhet me pjesën e parcelës kadastrale nr.110-3 ZK Sofali me pronar Isa, Feti Selmani dhe Ismajl Abazi , me sipërfaqe prej S=143m2.

From: Fidan Thaci
Sent: Friday, June 22, 2018 2:24 PM
To: Ergyn Hajredini
Cc: Xhevdet Zani
Subject: Kerkes

Përshëndetje,

Drejtoria e Pronës, e ka pranuar kërkesën me nr.13-463/03-0131372/18,nga Feti Selmani Prishtinë, lidhur me këmbimin e pjesëve të parcelave nr.110-3 dhe 118-0 Z.K Sofali.

Andaj për zhvillimin e procedurave të mëtuqjeshme kërkojmë nga Drejtoria e Urbanizmit, që të specifikohet sipërfaqet e këmbimit në Vendimin për Caktimin e Kushteve Ndërtimore, ku është dhënë Pëlqimi për Këmbimin e pjesëve të parcelave të lartcekura nga Drejtoria e Urbanizmit.

Shtojcë:
Në attach e gjeni të bashkangjitur Vendimin për Caktimin e Kushteve Ndërtimore

Me respekt
Fidani

Fidan Thaci
Zyrtar i lartë për çështje pronësore
Drejtoria e Pronës
Komuna e Prishtinës

e-mail: fidan.thaci@rks-gov.net
tel: +381 (0) 38 223 665
lok: 153
mob: +377 (0) 44 333 303