



# Republika e Kosovës

Republika Kosovo - Republic of Kosovo

Qeveria - Vlada - Government

Ministria e Administrimit të Pushtetit Lokal

Ministarstvo Administracije Lokalne Samouprave

Ministry of Local Government Administration



Për :	Shpend Ahmeti, Kryetar i Komunës së Prishtinës Agim Kuleta, Kryesues i Kuvendit të Komunës së Prishtinës	
Cc:	Njësisë për Administrimin e Dokumenteve në MAPL Njësisë për administrimin e Dokumenteve në Komunë	
Përmes:	Ivan Todosijević, Ministër i MAPL-së <i>B.F. Todosijevic</i> Rozafa Ukimeraj, Sekretare e Përgjithshme e MAPL-së <i>pen: Rozafa</i>	
Nga:	Xhevat Tafa, U.D i Drejtor të Departamentit Ligjor dhe Monitorimit të Komunave MAPL	Datë: 17/09/2018
Lënda:	Konfirmim i ligjshmërisë së aktit të Komunës së Prishtinës	Nr.020-975
Lloji i aktit:	<input type="checkbox"/> Vendim	

I nderuar Kryetar,  
I nderuar Kryesues,

Në pajtim me Rregulloren e Qeverisë së Republikës së Kosovës Nr. 01/2016 për Shqyrtimin Administrativ të Akteve të Komunave, e në bazë të kompetencave ligjore të ministrisë të përcaktuara me ligjet bazike dhe Rregulloren e Qeverisë Nr. 02/2011 për Fushat dhe Përgjegjësitë Administrative të Zyrës së Kryeministrit dhe Ministrive, Departamenti Ligjor dhe Monitorim të Komunave i Ministrisë së Administrimit të Pushtetit Lokal ka pranuar për shqyrtim të detyrueshëm të ligjshmërisë ashtu siç parashihet me nenin 81 të Ligjit Nr. 03/L-40 Për Vetëqeverisje Lokale aktin komunal në vijim:

Vendim nr. 01-463/03-195042/18 për këmbimin 143m <sup>2</sup> pronë e paluajtshme e komunës nr.118-0 zona kadastrale Sofali me 143m <sup>2</sup> pronën e pronarëve "Feti (Halil) Selmani, Haki (Halil) Selmani dhe Ismajl Abazi" nr.110-3 zona kadastrale Sofali me qellim të realizmit të planit rregullues "Sofali" Prishtinë.
I miratuar më datë: 07.08.2018
I parashtruar për shqyrtim në MAPL më datë: 14.08.2018

Ministria e Administrimit të Pushtetit Lokal, pas shqyrtimit të përmbajtjes së aktit të komunës si me sipër, vlerëson se akti i komunës në aspektin procedural është në pajtim me dispozitat e legjislacionit në fuqi. Ministria e Administrimit të Pushtetit Lokal mbetet në dispozicion të komunës për çfarëdo sqarimi të mëtejshëm në lidhje me këtë vlerësim.



# Republika e Kosovës

Republika Kosovo - Republic of Kosovo

Qeveria - Vlada - Government

Ministria e Administrimit të Pushtetit Lokal

Ministarstvo Administracije Lokalne Samouprave

Ministry of Local Government Administration



Za:	Shpend Ahmeti, gradonačelnik Opštine Priština Agim Kuleta, predsedavajući Skupštine opštine Priština	
Cc:	Jedinici za upravljanje dokumentima, MALS Jedinici za upravljanje dokumentima u opštini	
Preko:	Ivan Todosijević, ministar MALS-a Rozafa Ukimeraj, generalna sekretarka MALS-a	
Od:	Xhevat Tafa, v.d. rukovodilac Pravnog odeljenja i monitorisanje opština MALS	Datum: 17.09.2018. Br. 020-975
Predmet:	Potvrda zakonitosti akta Opštine Priština	
Vrsta akta:	<input type="checkbox"/> Odluka	

Poštovani gradonačelnice,  
Poštovani predsedavajući,

U saglasnosti sa uredbom Vlade Republike Kosova br. 01/2016 za administrativnu raspravu akata opštine i na osnovu zakonskih ovlašćenja određenim osnovnim zakonima i uredbom Vlade br. 02/2011 o poljima administrativne odgovornosti kancelarije premijera i Ministarstva, odeljenje za zakonska pitanja i monitorisanje opština MALS-a, primilo je za obavezno razmatranje zakonitosti akta opštine kako je predviđen članom 81 Zakona br.03/L-05 o lokalnoj samoupravi:

Odluka br. 01-463/03-195042/18 za razmenu nepokretne opštinske imovine površine od 143m <sup>2</sup> , nepokretna imovina opštine br.118-0 katastarska zona „Sofalija“ površine od 143m <sup>2</sup> sa imovinom vlasnika Feti (Halil) Selmani, Haki (Halil) Selmani i Ismajl Abazi“ sa br.110-3 katastarska zona „Sofalija“ s ciljem realizacije regulativnog plana “Sofalija” Prishtina.
Usvojena dana: 07.08.2018. godine.
Dostavljena za razmatranje MALS-u dana: 14.08.2018. godine.

Ministarstvo administracije lokalne samouprave, nakon razmatranja sadržaja gore navedenog opštinskog akta, ceni da je opštinski akt sa proceduralnog aspekta u skladu sa odredbama zakonodavstva na snazi i kao takav može proizvoditi pravni efekat. Ministarstvo administracije lokalne samouprave, ostaje na raspolaganju opštine za bilo kakvo dalje objašnjenje u vezi sa ovom procenom.



Republika e Kosovës  
Republika Kosova - Republic of Kosovo

Komuna e Prishtinës  
Opština Prishtina - Municipality of Prishtina

KRYEËSIA E ULLAZNIA - INCUBATORIA KOMUNA E KOSOVËS REPUBLIKË KOSOVO REPUBLIC OF KOSOVO QEVERIA E KOSOVËS Vlada Kosova GOVERNMENT OF KOSOVO		
Ministria e Administrimit të Pushtetit Lokal Ministarsvo Lokalne Samouprave i Administracije Ministry of Local Government Administration		
Data Ditë: 14.08.2018		
Orë: _____		
Shprehjet e miratimit të: Lokali: _____ Shkupi: _____ Vlera: _____		
- 01 - 020 - 975		



Në bazë të dispozitave të nenit 12, paragrafi 12.2, shkronja d të Ligjit nr. 03/L-040 për vetëqeverisje lokale ("Gazeta zyrtare e Republikës së Kosovës", nr. 28/15, qershor 2008), nenit 11, paragrafët 1, 2 dhe 4 të Ligjit nr. 01/L-144 për dhënie në shfrytëzim dhe këmbimin e pronës së paluajtshme të komunës ("Gazeta zyrtare e Republikës së Kosovës", nr. 35/17, dhjetor 2012), nenit 33.2, shkronja a, dhe të nenit 34.1, shkronja d, të Statutit të Komunës së Prishtinës, 01, nr. 110-391, dt. 25.02.2010, Kuvendi i Komunës së Prishtinës, në mbledhjen e mbajtur më 07.08.2018, miratoi këtë

### V E N D I M

- I. MIRATOHET propozimi i Kryetarit të Komunës për këmbimin e pronës së paluajtshme komunale me pronën e paluajtshme në pronësi të pronarëve Feti (Halil) Selmani, Haki (Halil) Selmani dhe Ismail Abazi.
- II. Sipas propozimit të cekur në pikën I, këmbimi do të nënkuptojë:
  1. Parcelën e paluajtshme në pronësi të Komunës, pjesën e parcelës kadastrale nr. 118-0, Certifikata e pronësisë, nr. P-71914066-00118-0, me sipërfaqe për këmbim 143 m<sup>2</sup>, ZK Sofali, Prishtinë.
  2. Parcelën e paluajtshme në pronësi të bashkëpronarëve Feti (Halil) Selmani, Haki (Halil) Selmani dhe Ismail Abazi për parcelën kadastrale nr. 110-3, Certifikata e pronësisë, nr. P-71914066-00110-3, me sipërfaqe për këmbim 143 m<sup>2</sup>, ZK Sofali, Prishtinë.
- III. Propozimi për iniciimin e këmbimit të parcelave të tokës me pronarët e cekur në pikën II, është bërë sipas Vendimit për caktimin e kushtëve ndërtimore nga Drejtoria e Urbanizmit, nr. 05, nr. 350/02-0051312/18, dt. 24.04.2018, për realizimin e Planit rregullues "Sofalia" në Prishtinë.
- IV. Para shpalljes publike të vendimit, do të bëhet vlerësimi i kualifikuar i vlerës së tregut të pronës së paluajtshme të Komunës dhe vlerësimi i pronës private.

- V. Mënyra dhe kushtet e këmbimit të pronës së paluajtshme do të përcaktohen me kontratë, e cila lidhet dhe nënshkruhet në mes të Kryetarit të Komunës dhe pronarëve të parcelës kadastrale që do të këmbëhet.
- VI. Pronat e paluajtshme komunale që do të këmbëhen, të përshkruar në pikën II të këtij vendimi, duhet të evidentohen në librat kadastralë të Komunës.
- VII. Për zbatimin e këtij vendimi kujdesen: Kryetari i Komunës, Drejtoria e Pronës dhe Drejtoria e Kadastrit e Komunës së Prishtinës.
- VIII. Pjesë përbërëse e këtij propozimi janë shkresat e lëndës.
- IX. Ky vendim hyn në fuqi 15 ditë pas regjistrimit në Zyrën e protokollit të Ministrisë së Administrimit të Pushtetit Lokal dhe publikimit në njëhë zytare në ueb-faqen e Komunës.

KUVENDI I KOMUNËS SË PRISHTINËS  
01-463/03-195042/18, më 09.08.2018

Kryesues i Kuvendit  
Agim Kuleta





Republika e Kosovës  
Republika Kosovo - Republic of Kosovo



Komuna e Prishtinës  
Opština Prishtina - Municipality of Prishtina

Na osnovu člana 12. stav 12.2, slovo d Zakona br. 03/L-040 o lokalnoj samoupravi (Službeni list Republike Kosovo, br. 28/15, juni 2008. godine) člana 11, stav 1, 2 i 4 Zakona br. 04-L-144, o davanju na korišćenje i izmenu nepokretne imovine opštine (Službeni list Republike Kosovo, br. 35/17, decembar 2012. godine) člana 34 1. slovo d Statuta Opštine Prishtina, 01. br. 110-391 dana 07.08.2018. Usvojila je sledeće:

Ministritë e Administrimit të Pushtetit Lokal Ministarstvo Lokalne Samouprave i Administracije Ministry of Local Government Administration			
Data Datum: 14.08.2018 Date			
Opština/organizacija	br./Lendës	Shifra	Vlera
-U1-	220-	275	

ODLUKA

- I. USVAJ se predlog Predsednika Opštine za razmenu nepokretne opštinske imovine u vlasništvu vlasnika Feti (Halil) Selmani, Haki (Halil) Selmani i Ismaj Abazi.
- II. Prema predlogu pomenutom u tački I, razmena podrazumeva:
  1. Nepokretna imovina u opštinskoj svojini, deo katastarske parcele br. 118-0, potvrda o vlasništvu, br. P-71914066-00118-0, sa površinom za izmenu 143 m<sup>2</sup>, KZ Sofalija, Prishtina.
  2. Nepokretna parcela u vlasništvu suvlasnika Feti (Halil) Selmani, Haki (Halil) Selmani i Ismaj Abazi, za katastarsku parcelu br. 110-3, potvrda o vlasništvu, br. P-71914066-00110-3, sa površinom za zamenu 143 m<sup>2</sup>, ZK Sofalija, Prishtina.
- III. Predlog za pokretanje razmene zemljišnih parcela sa vlasnicima pomenutim u tački II donet je prema Odluci o utvrđivanju uslova izgradnje od strane Direkcije za urbanizam, br. 05, br. 350/02-0051312/18, dt. 24.04.2018, za sprovođenje Regulativnog plana Sofalija u Prishtini.
- IV. Prije javnog objavljivanja odluke biće izvršena kvalifikovana procena tržišne vrednosti nepokretnosti opštine i procena privatne imovine.

- V. Način i uslovi razmene nepokretne imovine utvrđuju se ugovorom koji se ostvaruju i potpisuju između predsednika i vlasnika katastarskih parcela koje će se razmeniti.
- VI. Opštinska nepokretna imovina koja će se razmeniti, opisana u tački II ove odluke, treba se evidentirati u katastarskim knjigama opštine.
- VII. Za sprovođenje ove odluke nadležan je predsednik opštine, Direkcija za imovinu i Katastarska direkcija opštine Priština.
- VIII. Sastavni deo ove odluke su beleške o predmetu.
- IX. Ova odluka stupa na snagu 15 dana nakon što se registruje u Kancelariji za protokol Ministarstva za lokalnu samoupravu i nakon objavljivanja na zvaničnom jeziku na web stranici Opštine.

SKUPSTINA OPŠTINE PRISTINA  
01-463/03-195042/18, dana 09.08.2018 god.

Predsedavajući Skupštine  
Agim Kuleta





Republika e Kosovës  
Republika Kosovo-Republic of Kosovo  
*Qeveria - Vlada - Government*

MINISTRIA E AMEDISIT DHE PLANIFIKIMIT HAPËSINOR / MINISTARSTVO SREDINE I PROSTORNOG PLANIRANJA / MINISTRY OF ENVIRONMENT AND SPATIAL PLANNING  
AGJENCIA KADASTRALE E KOSOVËS / KATASTARSKA AGJENCIA KOSOVA / KOSOVO CADASTRAL AGENCY

### CERTIFIKATË / CERTIFIKAT / CERTIFICATE

NJËSIA KADASTRALE / KATASTARSKA JEDINICA / CADASTRAL UNIT : P-71914066-00118-0

Numri i lëndës / Broj Predmet / Case Referent Number:

011-030/04-0136038/18

Data dhe koha e kështimit / Datum i vreme izdavanja / Date and time of submission:

07.06.2018 - 10:12  
Prishtinë / Pristina / Prishtinë  
SOFALLI / SOFALLJA / SOFALLI

Komuna / Opština / Municipality:  
Zyra Kadastrale Komune / Opštinska Katastarska Kancelarija / Municipal Cadastral Office: Prishtinë / Pristina / Prishtinë

#### A. TË DHËNAT PËR NJËSINË KADASTRALE / PODACI O KATASTARSKOJ JEDINICI / CADASTRAL UNIT DATA

Nomri i njësisë kadastrale Broj katastarske jedinice Cad. Unit No.	Lloji i njësisë Vrsta jedinice Unit Type	Lloji i pronës Vrsta imovine Property Type	Zona U/R G/S U/R	Sipërfaqja Površina Area (m <sup>2</sup> )	Peshkrimi Opis Description	Krijuar më datën Uradjeno na dan Created On	Azhuruar Azurirano Updated
P-71914066-00118-0	PARCELE/ PARCELA/ PARCEL	Pronë shoqërore / Društvena / Imovina / Socially owned Land	Rural	1501			

*Penner*

#### A.1 ADRESA E NJËSISË KADASTRALE / ADRESA KATASTARSKE JEDINICE / CADASTRAL UNIT ADDRESS

Vendbanimi - adresa Prehivaliste - adresa Resident - address	Kodi Postal Poštanski Kod Postal Code	Hollësitë e adresës Pojednosti adrese Address Details	Krijuar më datën Uradjeno na dan Created On	Azhuruar Azurirano Updated
JARISHTE/JARISHTE/JARISHTE		JARISHTE		

**A.2 LLOJTI I SHFRYTËZIMIT / VRSTA KORISCENJA / TYPE OF USE**

Numri Brot Number	Lloji i shfrytëzimit të parcelës Vrsta koriscenja parcelle Parcel Type Of Use	Shtyrëzimi aktual i parcelës Trenutno koriscenje parcelle Parcel Current Use	Kualiteti i klases Kvaliteti klase Quality Class	Sipërfaqja (m <sup>2</sup> ) Površina (m <sup>2</sup> ) Area
1	Rajon Ujor/Vodeni Region/Water	Hendek/Jarak/ditch		1501

**B. PRONAR/POSEDUESI - VLASNIK/DRŽALAC - OWNER/POSSESSOR**

Të drejtuar Prava Rights	Emri Ime Name	Nr. personal Licent broj ID. No.	Vendbanimi Prebivalište Resident	Kodi postaral Poštanski kod Postal code	Hollësitë e adresës Pojednostni adrese Address details	Pjesa e pronës Deo imovine Share quota	Pershkruimi Opis Description	Azhuruar Azurirano Updated
Posedim individual / Individualna Drazavina / single possessor	<b>PASURI SHOQ.- KUVENDI KOMUNAL PRISHTINË</b>	KCID1914922	PRISHTINË / PRISHTINA / PRISHTINË /			1/1		09/01/2014





Republika e Kosovës

Republika Kosova-Republic of Kosova

Qeveria -Vlada-Government

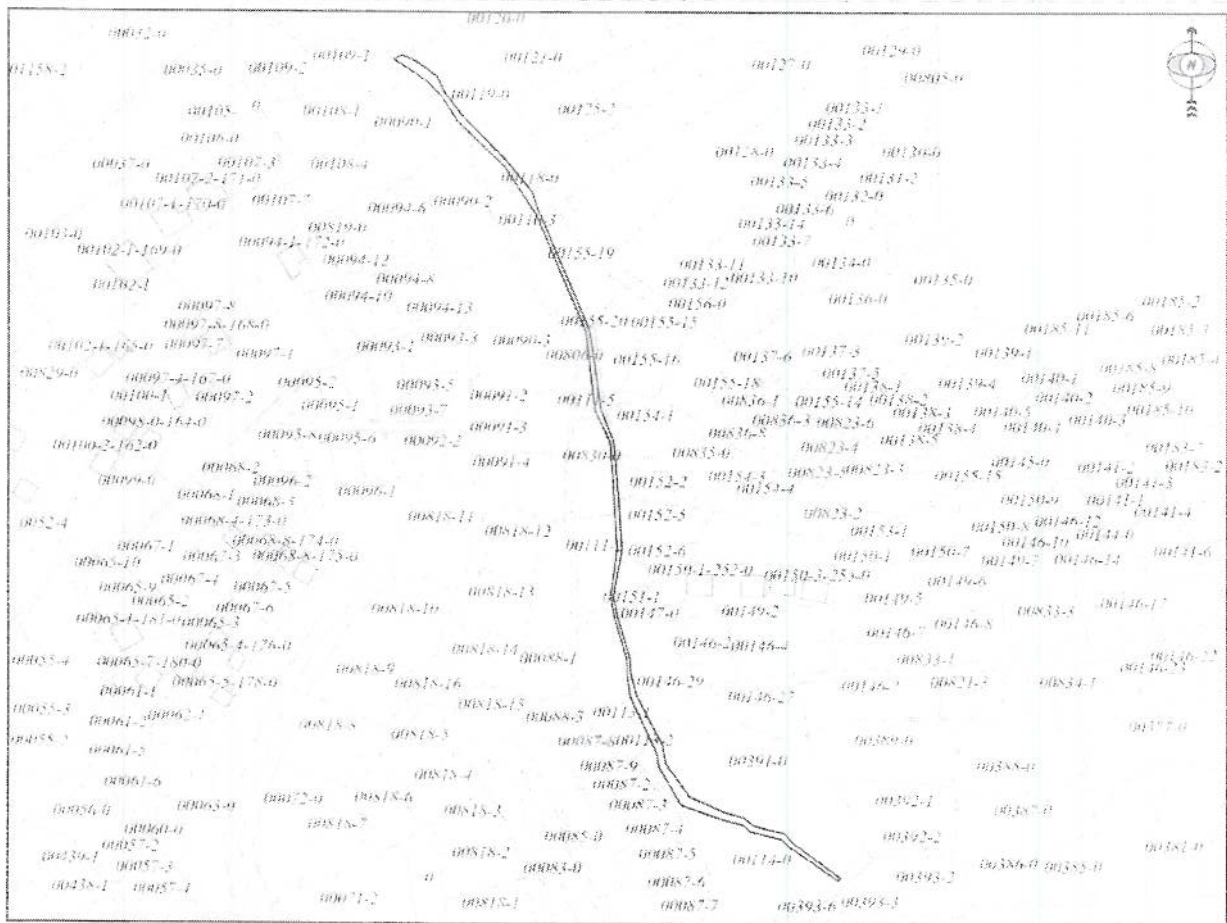
Ministria e Mjedisit dhe Planifikimit Hapësinor /Ministarstvo Sredine i Prostornog Planiranja/Ministry of Environment and Spatial Planning  
AGJENCIA KADASTRALE E KOSOVËS/ KATASTARSKA AGENCIJA KOSOVA/ KOSOVA CADASTRAL AGENCY

KOPJA E PLANIT / KOPIJA PLANA / COPY PLAN

Zyra Kadastrale Komunale/ Opštinska Katastarska Kancelarija /Municipal Cadastral Office : PRISHTINË

Zona Kadastrale / Katastarska Zona / Cadastral Zone: Sofali

Njësia/Jedinica/Unit	Tipi/Vrsta/Type	Sipërfaqja/Povšina/Area m2
P-71914066-00118-0	Parcelë / Parcela / Parcel	1501,0



Shkalla/Razmera/Scale: 1:3384

Punoi/Obradio/Created:

Data/ Data/Date: 08.06.2018

Koha/ Vreme/ Time: 11:42:30

Nënshkrimi/Potpis/Siganture:

Shënim/Beleška/Note:

Aprovoui/Usvojio/Approved: Drejtori/Direktor/Director

Nënshkrimi/Potpis/Siganture:



Republika e Kosovës  
Republica Kosova-Republic of Kosovo  
*Qeveria - Vlada - Government*

MINISTRIA E MARRJESË DHE PLANIFIKIMIT BAPËSNOR ADMINISTRATIVO SREDNE I PROSTORNOG PLANIRANJAMINISTRY OF ENVIRONMENT AND SPATIAL PLANNING  
AGJENCIA KADASTRALE E KOSOVES / KATASTARSKA AGENCIJA KOSOVA / KOSOVO CADASTRAL AGENCY

### CERTIFIKATË / CERTIFIKAT / CERTIFICATE

NJËSIA KADASTRALE / KATASTARSKA JEDINICA / CADASTRAL UNIT : P-71914066-00110-3

Numbri i Kështesë / Broj Predmeti / Case Referent Number: 11-942/03-4130632/18  
Data dhe koha e kështimit / Datum i vreme izdavanja / Date and time of submission: 31.05.2018 - 13:40  
Komuna / Opština / Municipality: Prishtinë / Priština / Prishtinë  
Zona kadastrale / Katastarska Zona / Cadastral Zone: SOFALLI / SOFALJA / SOFALLI  
Zyra Kadastrale Komune / Opštinska Katastarska Kancelarija / Municipal Cadastral Office: Prishtinë / Priština / Prishtinë


#### A. TË DHËNAT PËR NJËSINË KADASTRALE / PODACI O KATASTARSKOJ JEDINICI / CADASTRAL UNIT DATA

Numbri i adresë kadastrale Broj katastarske jedinice Cad. Par. No.	Lloji i njësise Vrsta jedinice Unit Type	Lloji i pronë Vrsta imovine Property Type	Zona ER GS U/R	Sipërfaqja Površina Area (m <sup>2</sup> )	Redhim Opis Description	Krijuar më gaten Uradjeno na dan Created On	Azhuruar Ažurirano Updated
P-71914066-00110-3	PARCELE / PARCELA / PARCEL	Pronë, pronëz Posedely owned Land	Urbon	1507	RIE D E 20 2007 reg.15/9 2013	03.04.2013	

*Prone  
Posedely*

#### A.1 ADRESA E NJËSISË KADASTRALE / ADRESA KATASTARSKE JEDINICE / CADASTRAL UNIT ADDRESS

Vendbanimi - adresa Prebavljiva - adresa Resident - address	Kodi Postar Postanski Kod Postal Code	Hodotërsik e adresa Podjetnički adresa Address Details	Krijuar me datën Uradjeno na dan Created On	Azhuruar Ažurirano Updated
UVAJTIMELINI		UVAJTIMELINI	03.04.2013	



A.2 LLOJTI I SHFRYTËZIMIT / VRSTA KORISCENJA / TYPE OF USE

Numri Bregj Number	Lloji i shfrytëzimit të parcelës Vrsta korisçenja parcelë Parcel Type Of Use	Shtyrëzimi aktual i parcelës Trenimi korisçenja parcelë Parcel Current Use	Kualiteti i klasës Kualiteti Klasse Quality Class	Sipërfaqja e përcaktuar Pozitimi Area (m <sup>2</sup> )
1	Bujqësi/Pajtopërcudhoje/Agriculture	Ara/Nive/Arable	Aë B. Klasse 4 Niv. a 4. Klasse/4th Class Arable Land	1507

B. PRONARI/POSEDUESI - VLASNIK/DRËZALAC - OWNER/POSSESSOR

Titulli i Drejtimit Prava Rregulls	Emri i Titullit Name	Nr. personal i identifikimit ID. No.	Vendbanimi Përveçse Resident	Kodi postar Postanski kod Postal code	Hollësi i adresës Pogodnosh adresë Address details	Pjesa e pronës Pesa inovine Share quota	Peshëzimi Opis Description	Aktuarial Aktualizuar Updated
Bashkë-Posedim / Sudržavnina / co-possessor	SELMANI FETI (HALID)	1014558311	PRESHITINE / PRISTINA / PRESHITINE /		DARR KURBIZ L-7	2/4	RREGJ.F.P.20.2807	24.05.2018
Bashkë-Posedim / Sudržavnina / co-possessor	SELMANI HAKI (HALID)	1010926986	PRESHITINE / PRISTINA / PRESHITINE /			1/4	KISOLE P.20.2607	24.05.2018
Bashkë-Posedim / Sudržavnina / co-possessor	SELMANI ISA (HALID)	1001221872	PRESHITINE / PRISTINA / PRESHITINE /			1/4	RREGJ.F.P.20.2607	24.05.2018

→ 9



Republika e Kosovës

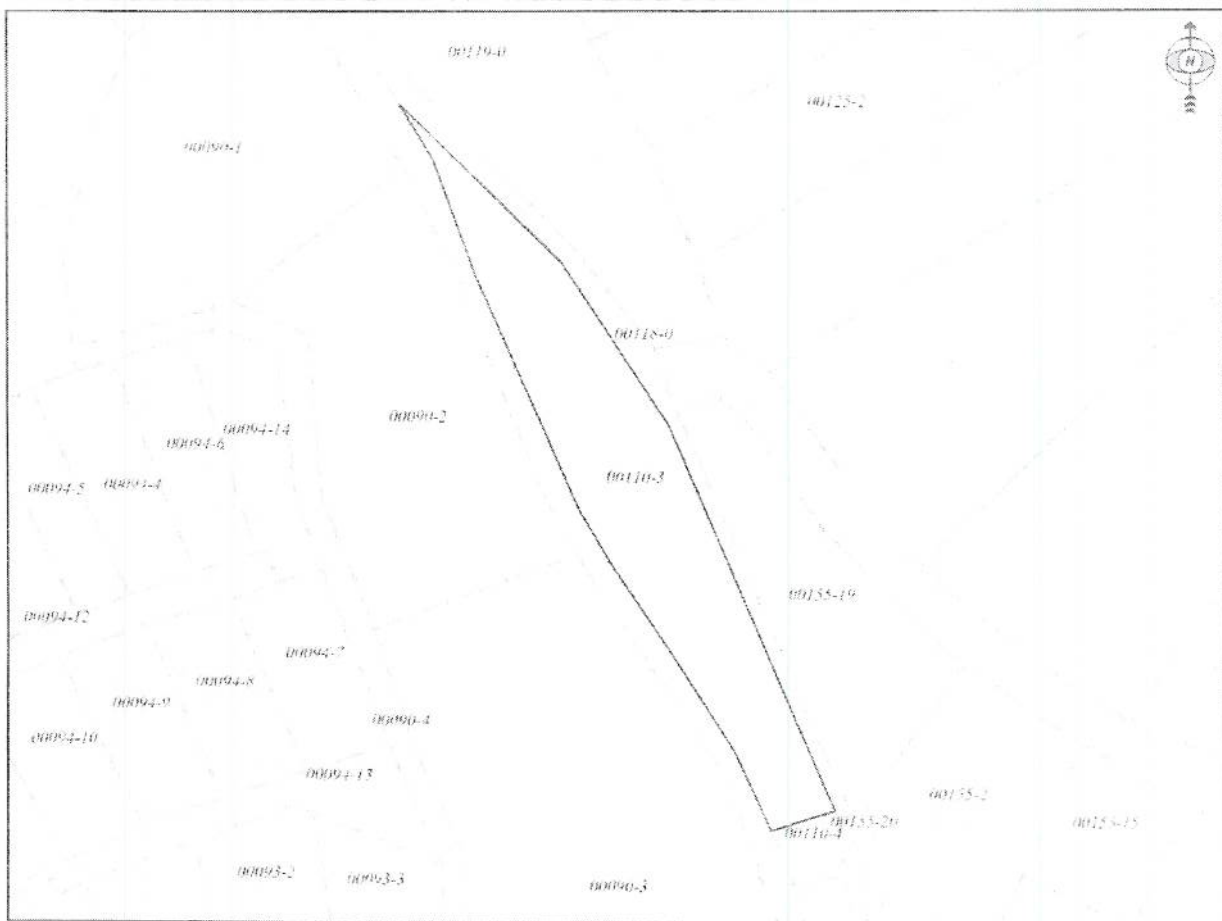
Republika Kosova-Republic of Kosovo  
Qeveria -Vlada-Government

Ministria e Mjedisit dhe Planifikimit Hapësinor /Ministarstvo Sredine i Prostornog Planiranja/Ministry of Environment and Spatial Planning  
AGJENCIA KADASTRALE E KOSOVËS/ KATASTARSKA AGENCIJA KOSOVA/ KOSOVA CADASTRAL AGENCY

KOPJA E PLANIT / KOPIJA PLANA / COPY PLAN

Zyra Kadastrale Komunale/ Opštinska Katastarska Kancelarija /Municipal Cadastral Office : PRISHTINË  
Zona Kadastrale / Katastarska Zona / Cadastral Zone: Sofali

Njësia/Jedinica/Unit	Tipi/Vrsta/Type	Sipërfaqja/Povšina/Area m2
P-71914066-00110-3	Parcelë / Parcela / Parcel	1507,0



Shkalla/Razmera/Scale: 1:1000

Punoi/Obradio/Created:

Data/ Data/Date: 31.05.2018

Koha/ Vreme/ Time: 02.23:12

Nënshkrimi/Potpis/Siganture:

Shënim/Beleška/Note:

Aprovoi/Usvojio/Approved: Drejtori/Direktor/Director

Nënshkrimi/Potpis/Siganture:



## Driton Xhafa

---

**From:** Driton Xhafa  
**Sent:** Monday, August 20, 2018 11:29 AM  
**To:** Agim Kuleta  
**Cc:** Muhedin Nushi; Xhevat Tafa  
**Subject:** FW: Informata shtesë

Tracking:	Recipient	Delivery	Read
	Agim Kuleta	Delivered: 8/20/2018 11:29 AM	Read: 8/20/2018 11:29 AM
	Muhedin Nushi	Delivered: 8/20/2018 11:29 AM	
	Xhevat Tafa	Delivered: 8/20/2018 11:29 AM	

I nderuari KRYESUES,

Në emër të Ministrisë së Administrimit të Pushtetit Lokal (MAPL) fillimisht ju përshëndes, dhe në të njëjtën kohë ju njoftoi se jemi në procesin e vlerësimit të ligjshmërisë së akteve të miratuar nga kuvendi i komunës së Prishtinës mbajtur me datën 07.08.2018. Ministria e Administrimit të Pushtetit Lokal kërkon informata shtesë për 3 (tre) vendime të komunës se Prishtinës . Emri i vendimeve të cilat kërkohen informata shtesë janë si vijon:

- Vendim nr. 01-463/03-195042/18 për këmbimin e pronës së paluajtshme të Komunës me pronën e pronarëve "Feti (Halil) Selmani, Haki (Halil) Selmani dhe Ismajl Abazi".
- Vendim nr. 01-463/01-195023/18 për këmbimin e pronës së paluajtshme të Komunës me pronën e pronarëve "Osman (Rizë) Breznica, Faik (Rizë) Breznica, Regjep (Bajram) Breznica, Hysen (Murat) Breznica, Shefqet (Bajram) Breznica, Xhavit (Bajram) Breznica, Xhelal (Bjaram) Breznica, Myrvete (Murat) Gubetini, Rita (Ahmet) Breznica, Ron (Ahmet) Breznica, Vesa (Ahmet) Breznica dhe Arsim (Murat ) Breznica";
- Vendim nr. 01-20/04-0196795/18 për miratimin e planit lokal të veprimit për përfshirjen e komuniteteve rom, ashkali dhe egjiptian në komunën e Prishtinës 2018-2021;

Për dy vendimet nr. 01-463/03-195042/18 nr. 01-463/01-195023/18 të dërgohen fletat poseduese për secilën parcelë ndërsa për vendimin nr. 01-20/04-0196795/18 të dërgohen plani i veprimit. Deri në dërgimin e informatave të lart-cekura nga komuna e juaj, vlerësimi i ligjshmërisë pezullohet nga MAPL. Mirëpresim bashkëpunimin e juaj.

*Me respekt,*

**Driton Xhafa**

Zyrtarë i Monitorimit të Komunave

Departamenti Ligjor dhe Monitorim të Komunave

Ministria e Administrimit të Pushtetit Lokal

+381/200-35-569 ✉ [driton.xhafa@rks-gov.net](mailto:driton.xhafa@rks-gov.net)

Adresa: Ndërtesa e Qeverisë (ish-Rilindja), kati XI zyra Nr.1117