

Republika e Kosovës

Republika Kosovo - Republic of Kosovo

Qeveria - Vlada - Government

Ministria e Administrimit të Pushtetit Lokal

Ministarstvo Administracije Lokalne Samouprave

Ministry of Local Government Administration

Për :	Shpend Ahmeti, Kryetar i Komunës së Prishtinës Agim Kuleta, Kryesues i Kuvendit të Komunës së Prishtinës	
Cc:	Njesisë për Administrimin e Dokumenteve në MAPL Njesisë për administrimin e Dokumenteve në Komunë	
Përmes: <i>pei</i>	Ivan Todosijević, Ministër i MAPL-së <i>B.F. Todosijević</i> Rozafa Ukimeraj, Sekretare e Përgjithshme e MAPL-së <i>pe: Rozafa Ukimeraj</i>	
Nga:	Xhevat Tafa, U.D i Drejtor të Departamentit Ligjor dhe Monitorimit të Komunave MAPL	Datë: 17/09/2018
Lënda:	Konfirmim i ligjshmërisë së aktit të Komunës së Prishtinës	Nr.020-975
Lloji i aktit:	<input type="checkbox"/> Vendim	

I nderuar Kryetar,
I nderuar Kryesues,

Në pajtim me Rregulloren e Qeverisë së Republikës së Kosovës Nr. 01/2016 për Shqyrtimin Administrativ të Akteve të Komunave, e në bazë të kompetencave ligjore të ministrisë të përcaktuara me ligjet bazike dhe Rregulloren e Qeverisë Nr. 02/2011 për Fushat dhe Përgjegjësitë Administrative të Zyrës së Kryeministrit dhe Ministrive, Departamenti Ligjor dhe Monitorim të Komunave i Ministrisë së Administrimit të Pushtetit Lokal ka pranuar për shqyrtim të detyrueshëm të ligjshmërisë ashtu siç parashihet me nenin 81 të Ligjit Nr. 03/L-40 Për Vetëqeverisje Lokale aktin komunal në vijim:

Vendim nr.01-463/03-195033/18 për ndryshimin e vendimit nr. 01-463/03-0118225-17 për këmbimin e pronës së paluajtshme të komunës me pronën private "AL Trade".
I miratuar më datë: 07.08.2018
I parashtruar për shqyrtim në MAPL më datë: 14.08.2018

Ministria e Administrimit të Pushtetit Lokal, pas shqyrtimit të përmbajtjes së aktit të komunës si me sipër, vlerëson se akti i komunës në aspektin procedural është në pajtim me dispozitat e legjislacionit në fuqi. Ministria e Administrimit të Pushtetit Lokal mbetet në dispozicion të komunës për çfarëdo sqarimi të mëtejshëm në lidhje me këtë vlerësim.



Republika e Kosovës

Republika Kosovo - Republic of Kosovo

Qeveria - Vlada - Government

Ministria e Administrimit të Pushtetit Lokal

Ministarstvo Administracije Lokalne Samouprave

Ministry of Local Government Administration

Za:	Shpend Ahmeti, gradonačelnik Opštine Priština Agim Kuleta, predsedavajući Skupštine opštine Priština	
Cc:	Jedinici za upravljanje dokumentima, MALS Jedinici za upravljanje dokumentima u opštini	
Preko:	Ivan Todosijević, ministar MALS-a Rozafa Ukimeraj, generalna sekretarka MALS-a	
Od:	Xhevat Tafa, v.d. rukovodilac Pravnog odeljenja i monitorisanje opština MALS	Datum: 17.09.2018. Br. 020-975
Predmet:	Potvrda zakonitosti akta Opštine Priština	
Vrsta akta:	<input type="checkbox"/> Odluka	

Poštovani gradonačelnice,
Poštovani predsedavajući,

U saglasnosti sa uredbom Vlade Republike Kosova br. 01/2016 za administrativnu raspravu akata opštine i na osnovu zakonskih ovlašćenja određenim osnovnim zakonima i uredbom Vlade br. 02/2011 o poljima administrativne odgovornosti kancelarije premijera i Ministarstva, odeljenje za zakonska pitanja i monitorisanje opština MALS-a, primilo je za obavezno razmatranje zakonitosti akta opštine kako je predviđen članom 81 Zakona br.03/L-05 o lokalnoj samoupravi:


Odluka br.01-463/03-195033/18 za izmenu Odluke br. 01-463/03-0118225-17 za razmenu nepokretne opštinske imovine sa privatnom svojinom "AL Trade".
Usvojena dana: 07.08.2018. godine.
Dostavljena za razmatranje MALS-u dana: 14.08.2018. godine.

Ministarstvo administracije lokalne samouprave, nakon razmatranja sadržaja gore navedenog opštinskog akta, ceni da je opštinski akt sa proceduralnog aspekta u skladu sa odredbama zakonodavstva na snazi i kao takav može proizvoditi pravni efekat. Ministarstvo administracije lokalne samouprave, ostaje na raspolaganju opštine za bilo kakvo dalje objašnjenje u vezi sa ovom procenom.



Republika e Kosovës
Republika Kosova – Republic of Kosovo

Komuna e Prishtinës
Opština Prishtina – Municipality of Prishtina



Në bazë të dispozitave të nenit 12, paragrafi 12.2, shkronja d të Ligjit nr. 03/L, s. 040, për vetëqeverisje lokale ("Gazeta zyrtare e Republikës së Kosovës", nr. 28/15, qeshor 2008), nenit 11, paragrafi 1, 2 dhe 4 të Ligjit nr. 04/L, s.144, për dhënien në shfrytëzim dhe këmbimin e pronës së paluajtshme të komunës ("Gazeta zyrtare e Republikës së Kosovës", nr. 35/17, dhjetor 2012), nenit 33.2, shkronja a dhe të nenit 34.1, shkronja d të Statutit të Komunës së Prishtinës, 01, nr. 110-391, të dt. 28.02.2010, Kuvendi i Komunës së Prishtinës, në mbledhjen e mbajtur më 07.08.2018, miratoi këtë:

V E N D I M

PËR NDRYSHIMIN E VENDIMIT 01-463/03-0118225/17, DT. 22.05.2017, PËR KËMBIMIN E PRONËS SË PALUAJTSHME TË KOMUNËS ME PRONËN E PALUAJTSHME NË PRONËSI TË "AL-TRADE" SHPK

- I. Miratohet Vendimi për plotësim-ndryshimin e Vendimit 01-463/03-0118225/17, dt. 22.05.2017, për këmbimin e pronës së paluajtshme të Komunës me pronën e paluajtshme në pronësi të "AL-TRADE" SHPK dhe Bajram (Nasuf) Gasharit.
- II. Si pas vendimit të cekur në pikën I, plotësim-ndryshim nënkupton:
 1. Ndryshohet pika II, nën-pika I e vendimit, hiqet parcela kadastrale nr. 968-0, ZK Matigan, pronë e Komunës së Prishtinës, dhe në vend të parcelës së lartcekur shtohen pjesët e parcelave nr. 466-0, ZK Zllatër dhe nr.1360-0, ZK Çagllavicë, ndërsa pikat tjera të vendimit mbetën të pandryshuara.
- III. Vendimi për plotësim-ndryshimin e Vendimit 01-463/03-0118225/17, dt. 22.05.2017, të cekur në pikën II, është bërë pasi që pronat e cekur është në kontest gjyqësor.
- IV. Ky vendim lyp në fuqi 15 ditë pas regjistrimit në Zyrën e protokollit të Ministrisë së Administrimit të Pushtetit Lokal dhe publikimit në gjuhë zyrtare në ueb-faqen e Komunës.

KUVENDI I KOMUNËS SË PRISHTINËS
01-463/03-195033/18, më 09.08.2018

KRYESUESI I KUVENDIT
Agim Kuleta

A r s y e t i m

Kuvendi i Komunës së Prishtinës, më 22.05.2017, ka miratuar Vendimin nr. 01-463/03-0118225/17, për këmbimin e pronës së paluajtshme të Komunës me pronën e paluajtshme në pronësi të “AL - TRADE” SHPK dhe Bajram (Nasuf) Gashanit.

Procedura e këmbimit të pronës komunale me pronë private, është zhvilluar në bazë të nenit 11 të Ligjit nr. 04/L-144, të dt.22.11.2012, për dhënien në shfrytëzim dhe këmbimin e pronës së paluajtshme të komunës, pasi Komuna nuk ka pronë të vetën për zbatimin e projektit për ndërtimin e shkollës.

Gjatë zhvillimit të procedurave për lidhjen e kontratës sipas rregullativës ligjore të lartcekur, Drejtoria e Pronës ka vërejtur se parcela nr. 965-0, ZK Matiçan, është në kontest gjyqësor dhe nuk mund të lidhet kontrata për këmbim përderisa prona është në kontest.

Drejtoria e Arsimit, në takimet e zhvilluara me Drejtorinë e Pronës, ka kërkuar që sa më shpejt të sigurohet lokacioni për ndërtimin e shkollës, pasi ky projekt do të financohet nga donatorët e jashtëm dhe nëse nuk sigurohet lokacioni sa ma shpejtë, atëherë mund të humbë donacioni.

Për realizimin e Vendimit 01-463/03-0118225/17, dt. 22.05.2017, për këmbimin e pronës së paluajtshme të Komunës me pronën e paluajtshme në pronësi të “AL – TRADE” SHPK dhe Bajram (Nasuf) Gashanit, ndryshohet pika II.1 e vendimit, ku hiqet parcela kadastrale nr. 965-0, ZK Matiçan, pronë e Komunës së Prishtinës, dhe në vend të parcelës së lartcekur shtohen pjesët e parcelave 466-0, ZK Zllatar, dhe 1360-0, ZK Çagllavicë, ndërsa pikat tjera të vendimit mbetën të pandryshuara.

Duke u bazuar në dispozitat ligjore të cilat janë të përshkruar në pjesën hyrëse të këtij propozimi dhe në shkresat e lëndës, propozojmë që të bëhet plotësim-ndryshimi i vendimit sipas pikës I të dispozitivit të këtij propozimi.



Republika e Kosovës
Republic of Kosovo
Qeveria - Vlada - Government

MINISTRIA E MJEDISIT DHE PLANIFIKIMIT HAPËSINOR /MINISTARSTVO SRÉDINE I PROSTORNOG PLANIRANJA/MINISTRY OF ENVIRONMENT AND SPATIAL PLANNING
AGJENCIA KADASTRALE E KOSOVES / KATASTARSKA AGENCIJA KOSOVA / KOSOVO CADASTRAL AGENCY

CERTIFIKATË / CERTIFIKAT / CERTIFICATE

NJËSIA KADASTRALE / KATASTARSKA JEDINICA / CADASTRAL UNIT : P-71914075-00238-2


Numri i lëndës / Broj Predmet / Case Referent Number: 11-942/03-0200605/18
Data dhe koha e lëshimit / Datum i vreme izdavanja / Date and time of submission: 16.08.2018 - 13:55
Komuna / Opština / Municipality: Prishtinë / Priština / Prishtinë
Zona kadastrale / Katastarska Zona / Cadastral Zone: ÇAGLLAVICË / ČAGLAVICA / ČAGLLAVIČE
Zyra Kadastrale Komunale / Opštinska Katastarska Kancelarija / Municipal Cadastral Office: Prishtinë / Priština / Prishtinë

A. TË DHËNAT PËR NJËSINË KADASTRALE / PODACI O KATASTARSKOJ JEDINICI / CADASTRAL UNIT DATA

Numri i njësisë kadastrale Broj katastarske jedinice Cad. Unit. No.	Lloji i njësisë Vrsta jedinice Unit Type	Lloji i pronës Vrsta imovine Property Type	Zona U/R G/S U/R	Sipërfaqja Površina Area (m ²)	Përshkrim Opis Description	Krijuar më datën Urađeno na dan Created On	Azhuruar Ažurirano Updated
P-71914075-00238-2	PARCELE / PARCELA / PARCEL	Pronë private / Privatna Imovina / Privately owned Land	Rural	4648			

A.1 ADRESA E NJËSISË KADASTRALE / ADRESA KATASTARSKE JEDINICE /CADASTRAL UNIT ADDRESS

Vendbanimi - adresa Prebivalište - adresa Resident - address	Kodi Postal Poštanski Kod Postal Code	Hollësitë e adresës Pojednostni adrese Address Details	LIVADHET TE SHELGJET TE SHELGJET	Krijuar më datën Urađeno na dan Created On	Azhuruar Ažurirano Updated
LIVADHET TE SHELGJET/LIVADHET TE SHELGJET/LIVADHET TE SHELGJET		LIVADHET TE SHELGJET			



A.2 LLOJJI I SHFRYTËZIMIT / VRSTA KORISCENJA / TYPE OF USE

Numri Broj Number	Lloji i shfrytëzimit të parcelës Vrsta koriscenja parcelle Parcel Type Of Use	Shfrytëzimi aktual i parcelës Trenutno koriscenje parcelle Parcel Current Use	Kualiteti i klasës Kvalitet klase Quality Class	Sipërfaqja Površina Area (m ²)
1	Bujqësore/Polljoptivredno/Agriculture	Arat/Njive/Arable	Arë E Klasës 4/Njiva 4 Klase/4th Class Arable Land	4448
2	Bujqësore/Polljoptivredno/Agriculture	Kulllosat/Pashnjacë/pasture	Kulllosë E Klasës 3/Pashnjak 3 Klase/3rd Class Pasture	200

B. PRONAR/POSEDUESI - VLASNIK/DRŽALAC - OWNER/POSSESSOR

Të drejtat Prava Rights	Emri Ime Name	Nr. personal Licent broj ID. No.	Vendbanimi Prebivaliste Resident	Kodi postar Postanski kod Postal code	Hollësitë e adresës Pojednosti adrese Address details	Pjesa e pronës Deo imovine Share quota	Pershkritimi Opis Description	Azhuruar Azurirano Updated
Posedim individual / Individualna Drzavina / Single possessor	GASHANI BAJRAM (NASUF)	1014114862	///			1/1	142/2012 365/2014	05.01.2015



Republika e Kosovës

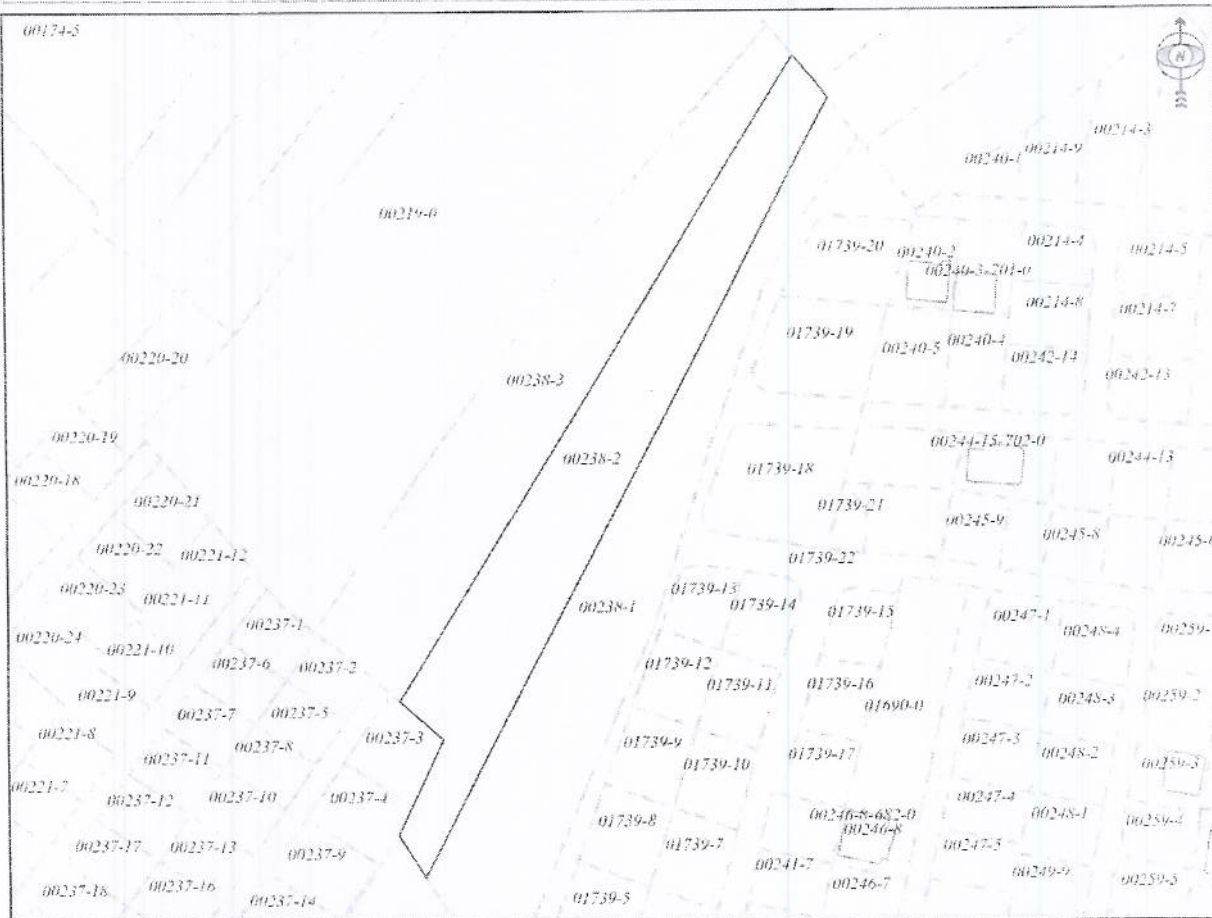
Republika Kosova-Republic of Kosovo
Qeveria -Vlada-Government

Ministria e Mjedisit dhe Planifikimit Hapësinor /Ministarstvo Sredine i Prostornog Planiranja/Ministry of Environment and Spatial Planning
AGJENCIA KADASTRALE E KOSOVËS/ KATASTARSKA AGENCIJA KOSOVA/ KOSOVA CADASTRAL AGENCY

KOPJA E PLANIT / KOPIJA PLANA / COPY PLAN

Zyra Kadastrale Komunale/ Opštinska Katastarska Kancelarija /Municipal Cadastral Office : PRISHTINË
Zona Kadastrale / Katastarska Zona / Cadastral Zone: Çagllavicë

Njësia/Jedinica/Unit	Tipi/Vrsta/Type	Sipërfaqja/Povšina/Area m2
P-71914075-00238-2	Parcelë / Parcela / Parcel	4648,0



Shkalla/Razmera/Scale: 1:1754

Punoi/Obradio/Created:

Data/ Data/Date: 17.08.2018


Koha/ Vreme/ Time: 09:01:05

Nënshkrimi/Potpis/Siganture:

Shënim/Beleška/Note:

Aprovoi/Usvoji/Approved: Drejtori/Direktor/Director

Nënshkrimi/Potpis/Siganture:





Republika e Kosovës

Republika Kosovo-Republic of Kosovo

Qeveria-Vlada-Government

Ministria e Mbrojtjes dhe Planifikimit Hapësinor (Ministry of Environment and Spatial Planning)
AGENCIJA KADASTRALE E KOSOVËS (KATASTRARSKA AGENCIJA KOSOVA) KOSOVA CADASTRAL AGENCY

KOPIJA E PLANIT / KOPJA PLANI / COPY PLAN

Zona Kadastrale / Opštinska Katastarska Kancelarija / Municipal Cadastral Office : PRISHTINE
Parcela Kadastrale / Katastarska Zona / Cadastral Zone : Qajllavec

Titulli i Nivellit / Parcela / Parcel	Titulli i Tipit / Type	Sipërfaqja / Površina / m ²
P-71014078-00238-2	Parcela / Parcela / Parcel	4848,0



Shkallë / Scale: 1:1784



Agjencia e Planifikimit Hapësinor dhe Kadashtërisë

Ministria e Mbrojtjes dhe Planifikimit Hapësinor

Printed/Created:

Date/Date: 17.08.2018

Scale/Scale: 00:01:08

Signature/Signature:

Signature/Signature:



Republika e Kosovës
Republic of Kosovo
Qeveria - Vlada - Government

MINISTRIA E MJEDISIT DHE PLANIFIKIMIT HAPËSINOR /MINISTARSTVO SREDINE I PROSTORNOG PLANIRANJA/MINISTRY OF ENVIRONMENT AND SPATIAL PLANNING
AGJENCIA KADASTRALE E KOSOVËS / KATASTARSKA AGENCIJA KOSOVA / KOSOVO CADASTRAL AGENCY

CERTIFIKATË / CERTIFIKAT / CERTIFICATE

NJËSIA KADASTRALE / KATASTARSKA JEDINICA / CADASTRAL UNIT : P-71914075-00238-3

Numri i lëndës / Broj Predmet / Case Referent Number: 11-942/03-0200605/18
Data dhe koha e lëshimit / Datum i vreme izdavanja / Date and time of submission: 16.08.2018 - 13:55
Komuna / Opština / Municipality: Prishtinë / Priština / Prishtinë
Zona kadastrale / Katastarska Zona / Cadastral Zone: ÇAGLLAVIÇË / ÇAGLLAVIČA / ÇAGLLAVIČE
Zyra Kadastrale Komunale / Opštinska Katastarska Kancelarija / Municipal Cadastral Office: Prishtinë / Priština / Prishtinë

A. TË DHËNAT PËR NJËSINË KADASTRALE / PODACI O KATASTARSKOJ JEDINICI / CADASTRAL UNIT DATA

Numri i njësisë kadastrale Broj katastarske jedinice Cad. Unit. No.	Lloji i njësisë Vrsta jedinice Unit Type	Lloji i pronë Vrsta imovine Property Type	Zona U/R GIS U/R	Sipërfaqja Površina Area (m ²)	Përkthim Opis Description	Krijuar më datën Urađeno na dan Created On	Azhuruar Ažurirano Updated
P-71914075-00238-3	PARCELE / PARCELA / PARCEL	Pronë private / Privatna imovina / Privately owned Land	Rural	4649			

A.1 ADRESA E NJËSISË KADASTRALE / ADRESA KATASTARSKE JEDINICE / CADASTRAL UNIT ADDRESS

Vendbanimi - adresa Prehvatilice - adresa Resident - address	Kodi Postal Poštanski Kod Postal Code	Hollësië e adresës Pojednostoi adrese Address Details	Krijuar më datën Urađeno na dan Created On	Azhuruar Ažurirano Updated
LIVADHET TE SHELGJET/LIVADHET TE SHELGJET/LIVADHET TE SHELGJET		LIVADHET TE SHELGJET		

A.2 LLOJI I SHPËRVTËZIMIT / VRSTA KORISCENJA / TYPE OF USE

Numri Broj Number	Lloji i shpërvtëzimit të parcelës Vrsta korisçenja parcelë Parcel Type Of Use	Shtpërvtëzimi aktual i parcelës Trenutno korisçenja parcelë Parcel Current Use	Kualiteti i klasës Kvaliteti klase Quality Class	Sipërfaqja (m ²) Povërshja (m ²) Area (m ²)
1	Bujqësore/Polljovrtedho/Agriculture	Arat/Njive/Arable	Arë E Klasës 4/Njiva 4 Klase/4th Class Arable Land	4649

B. PRONARI/POSEDUESI - VLASNIK/DRŽALAC - OWNER/POSSESSOR

Të drejtat Prava Rights	Emri Ime Name	Nr. personal Licni broj ID. No.	Vendbanimi Prebivaliste Resident	Kodi postar Poštanski kod Postal code	Hollësitë e adresës Pojednostoi adrese Address details	Pjesa e pronës Deo imovine Share quota	Pershkritimi Opis Description	Azhuruar Azhitrano Updated
Posedim individual / Individualna Drzavina / Single possessor	GASHANI BAJRAM (NASUF)	1014114862	///			1/1	366/2014	05.01.2015



Republika e Kosovës

Republika Kosova-Republic of Kosovo

Qeveria -Vlada-Government

Ministria e Mjedisit dhe Planifikimit Hapësinor /Ministarsivo Sredine i Prostornog Planiranja/Ministry of Environment and Spatial Planning

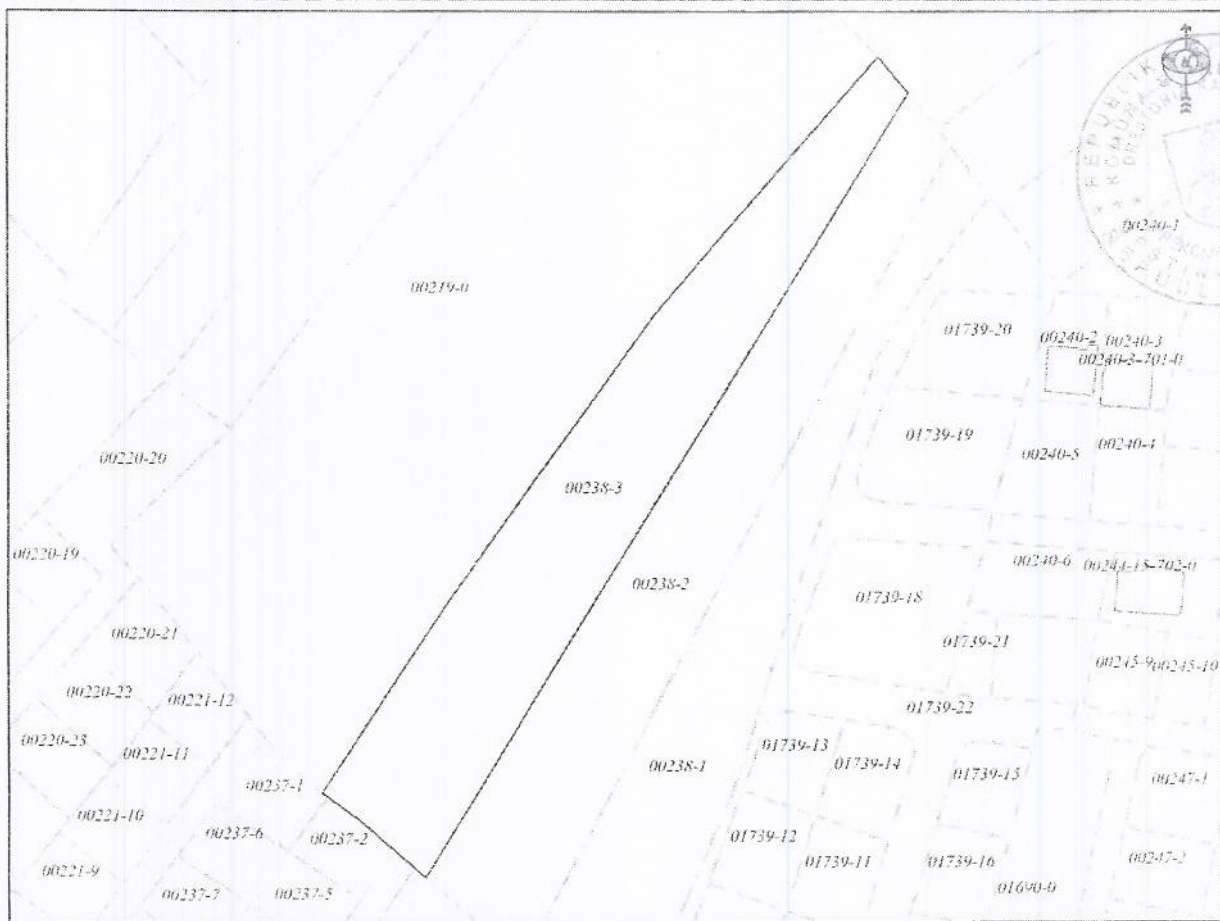
AGJENCIA KADASTRALE E KOSOVËS/ KATASTARSKA AGENCIJA KOSOVA/ KOSOVA CADASTRAL AGENCY

KOPJA E PLANIT / KOPIJA PLANA / COPY PLAN

Zyra Kadastrale Komunal/ Opštinska Katastarska Kancelarija /Municipal Cadastral Office : PRISHTINË

Zona Kadastrale / Katastarska Zona / Cadastral Zone: Çagllavicë

Njësia/Jedinica/Unit	Tipi/Vrsta/Type	Sipërfaqja/Povšina/Area m2
P-71914075-00238-3	Parcelë / Parcela / Parcel	4649,0



Shkalla/Razmera/Scale: 1:1446

Punoi/Obradio/Created:

Data/ Data/Date: 17.08.2018


Koha/ Vreme/ Time: 09:01:48

Nënshkrimi/Potpis/Siganture:

Shënim/Beleška/Note:

Aprovoi/Usvojio/Approved: Drejtori/Direktor/Director

Nënshkrimi/Potpis/Siganture:





Republika e Kosovës

Republika Kosovo-Republic of Kosovo

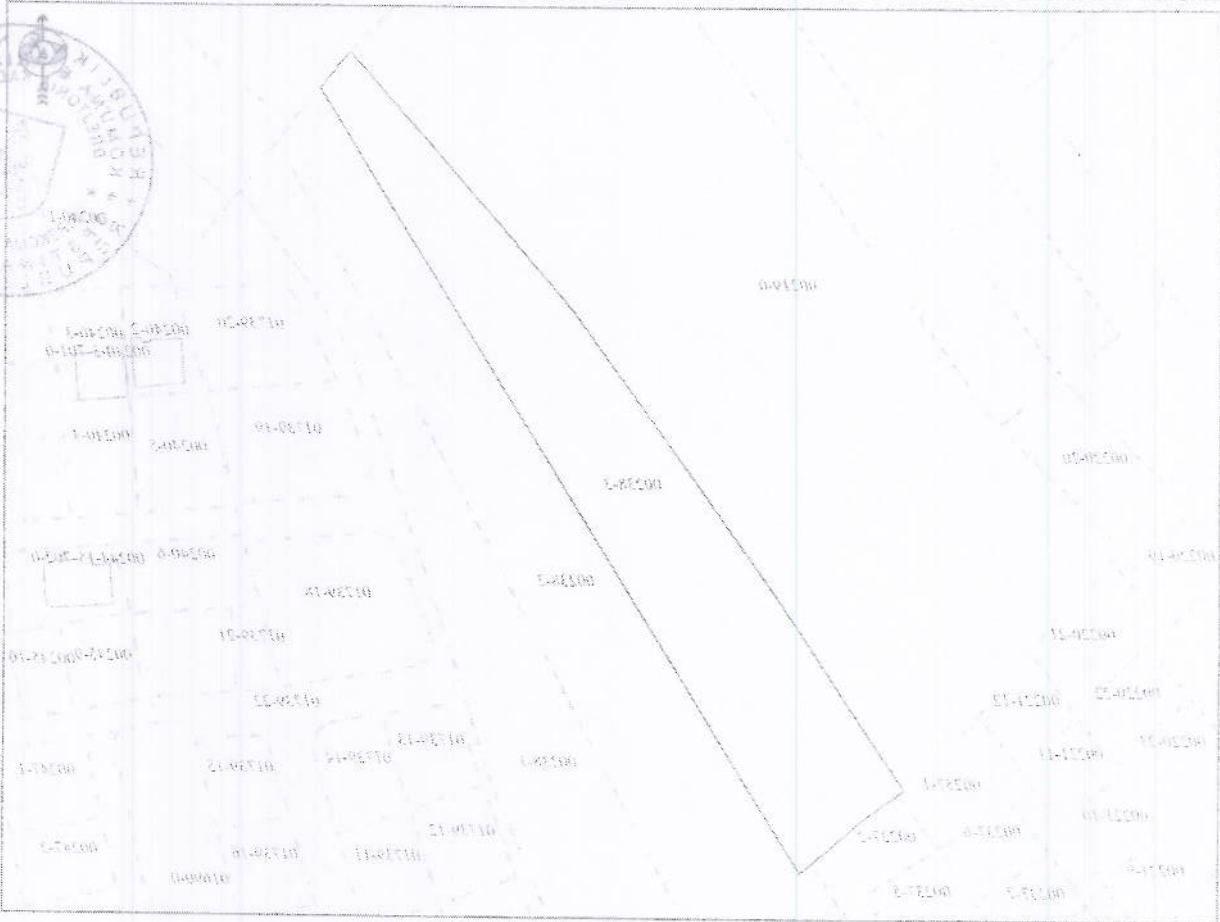
Qeveria - Vlada-Government

Ministria e Mbrojtjes dhe Planifikimit Urban (Ministry of Defense and Urban Planning) /
Ministère de la Défense et de l'Urbanisme / Министерство за одбрана и градско планирање /
AGENCIA KADASTRALE E KOSOVËS / KATASTRARSKA AGENCIJA KOSOVA / KOSOVA CADASTRAL AGENCY

KOPIJA E PLANIT / KOPJA PLANI / COPY PLAN

Zona Kadastrale / Katastrarska Zona / Cadastral Zone: Çajallikë
Zyra Kadastrale Komunalet / Opštinska Katastrarska Kancelarija / Municipal Cadastral Office: PRISHTINË

Njësi Administrative / Parcela / Parcel	P-71014078-00238-3
Tip i Vlerësimit / Tip i Vlerësimit / Type	4849.0
Sipërfaqja / Površina / Area m ²	



Shkallë / Mjerazhmë / Scale: 1:148



Agjencia e Aministrimit të Tokës dhe Planifikimit Urban /
Agencija za upravljanje zemljišnim resursima i prostorno planiranje /
Agency for Land Management and Urban Planning

[Handwritten signature]

Shprehja e Autoritetit: _____
Koha e Krijimit: 08:07:48
Data e Datimit: 17.08.2018
Punëtorja e Krijimit: _____



Republika e Kosovës
Republic of Kosovo
Qeveria - Vlada - Government

MINISTRIA E MËDIESIT DHE PLANIFIKIMIT HAPËSINOR / MINISTARSTVO SREDINE I PROSTORNOG PLANIRANJA / MINISTRY OF ENVIRONMENT AND SPATIAL PLANNING
AGJENCIA KADASTRALE E KOSOVËS / KATASTARSKA AGJENCIA KOSOVA / KOSOVO CADASTRAL AGENCY

CERTIFIKATË / CERTIFIKAT / CERTIFICATE

NJËSIA KADASTRALE / KATASTARSKA JEDINICA / CADASTRAL UNIT : P-71914075-00238-1

Numri i lëndës / Broj Predmet / Case Referent Number: 11-942/03-0200605/18
Data dhe koha e lëshimit / Datum i vreme izdavanja / Date and time of submission: 16.08.2018 - 13:54
Komuna / Opština / Municipality: Prishtinë / Priština / Prishtinë
Zona kadastrale / Katastarska Zona / Cadastal Zone: ÇAGLLAVIÇË / ČAGLLAVIČA / ČAGLLAVIČE
Zyra Kadastrale Komunale / Opštinska Katastarska Kancelarija / Municipal Cadastral Office: Prishtinë / Priština / Prishtinë

A. TË DHËNAT PËR NJËSINË KADASTRALE / PODACI O KATASTARSKOJ JEDINICI / CADASTRAL UNIT DATA

Numri i njësisë kadastrale Broj katastarske jedinice Cad. Unit. No.	Lloji i njësisë Vrsta jedinice Unit Type	Lloji i pronësisë Vrsta imovine Property Type	Zona U/R G/S U/R	Sipërfaqja Površina Area (m ²)	Përshkrim Opis Description	Krijuar më datën Urađeno na dan Created On	Azhuruar Ažurirano Updated
P-71914075-00238-1	PARCELE / PARCELA / PARCEL	Pronë private / Privatno imovina / Privately owned Land	Rural	4648			

A.1 ADRESA E NJËSISË KADASTRALE / ADRESA KATASTARSKE JEDINICE / CADASTRAL UNIT ADDRESS

Vendbanimi - adresa Prebivalište - adresa Residenti - address	Kodi Postal Poštanski Kod Postal Code	Hollësitë e adresës Pojednostni adrese Address Details	Krijuar më datën Urađeno na dan Created On	Azhuruar Ažurirano Updated
LIVADHET TE SHELGJET/LIVADHET TE SHELGJET/LIVADHET TE SHELGJET		LIVADHET TE SHELGJET		

A.2 LLOJII I SHFRYTËZIMIT / VRSTA KORISCENJIA / TYPE OF USE

Numri Broj Number	Lloji i shfrytëzimit të parcelës Vrsta koriscenja parcelle Parcel Type Of Use	Shfrytëzimi aktual i parcelës Trenuto koriscenja parcelle Parcel Current Use	Kualiteti i klasës Kualiteti i klasës Quality Class	Sipërfaqja (m ²) Povërshja (m ²) Area (m ²)
1	Bujqësore/Poljoiprivredno/Agriculture	Arat/Njive/Arable	Arë E Klasës 4/Njiva 4 Klase/4th Class Arable Land	4348
2	Bujqësore/Poljoiprivredno/Agriculture	Kullosar/Pasujatë/pasture	Kullosë E Klasës 3/Pasujatë 3 Klase/3rd Class Pasture	300

B. PRONARË/POSEDUESI - VLASNIK/DRŽALAC - OWNER/POSSESSOR

Të drejtat Prava Rights	Emri Imer Name	Nr. personal Licent broj ID. No.	Vendbanimi Prebivaliste Resident	Kodi postar Postanski kod Postal code	Hollësitë e adresës Pojednosti adrese Address details	Pjesa e pronës Dio imovine Share quota	Pershkrimi Opis Description	Azhuruar Ažurirano Updated
Poseidin individual / Individualna Dizavina / single possessor	GASHANI BAJRAM (NASUF)	1014114862	/ / /			1/1	364/2014	05.01.2015



Republika e Kosovës

Republika Kosova-Republic of Kosovo

Qeveria -Vlada-Government

Ministria e Mjedisit dhe Planifikimit Hapësinor /Ministarstvo Sredine i Prostornog Planiranja/Ministry of Environment and Spatial Planning

AGJENCIA KADASTRALE E KOSOVËS/ KATASTARSKA AGENCIJA KOSOVA/ KOSOVA CADASTRAL AGENCY

KOPJA E PLANIT / KOPIJA PLANA / COPY PLAN

Zyra Kadastrale Komunale/ Opštinska Katastarska Kancelarija /Municipal Cadastral Office : PRISHTINE

Zona Kadastrale / Katastarska Zona / Cadastral Zone: Çagllavicë

Njësia/Jedinica/Unit	Tipi/Vrsta/Type	Sipërfaqja/Povšina/Arëa m2
P-71914075-00238-1	Parcelë / Parcela / Parcel	4648,0



Shkalla/Razmera/Scale: 1:1910

Punoi/Obradio/Created:

Data/ Data/Date: 17.08.2018


Koha/ Vreme/ Time: 09:00:09

Nënshkrimi/Potpis/Siganture:

Shënim/Beleška/Note:

Aprovoui/Usvojioi/Approved: Drejtori/Direktor/Director

Nënshkrimi/Potpis/Siganture:





Republika e Kosovës
Republica Kosova-Republic of Kosovo
Qeveria - Vlada - Government

MINISTRIA E MËDITISIT DHE PLANIFIKIMIT HAPËSINOR / MINISTARSTVO SREDINE I PROSTORNOG PLANIRANJA/MINISTRY OF ENVIRONMENT AND SPATIAL PLANNING
AGJENCIA KADASTRALE E KOSOVËS / KATASTARSKA AGENCIJA KOSOVA / KOSOVO CADASTRAL AGENCY

CERTIFIKATË / CERTIFIKAT / CERTIFICATE

NJËSIA KADASTRALE / KATASTARSKA JEDINICA / CADASTRAL UNIT : P-71914075-00219-0


Numri i lëndës / Broj Predmet / Case Referent Number: 11-942/03-0200605/18
Data dhe koha e lëshimit / Datum i vreme izdavanja / Date and time of submission: 16.08.2018 - 13:53
Komuna / Opština / Municipality: Prishtinë / Priština / Prishtinë
Zona kadastrale / Katastarska Zona / Cadastral Zone: ÇAGLLAVICË / ÇAGLAVICA / ÇAGLLAVIĆE
Zyra Kadastrale Komunale / Opštinska Katastarska Kancelarija / Municipal Cadastral Office: Prishtinë / Priština / Prishtinë

A. TË DHËNAT PËR NJËSINË KADASTRALE / PODACI O KATASTARSKOJ JEDINICI / CADASTRAL UNIT DATA

Numri i njësise kadastrale Broj katastarske jedinice Cad. Unit. No.	Lloji i njësise Vrsta Jedinice Unit Type	Lloji i pronës Vrsta Imovine Property Type	Zona U/R G/S U/R	Sipërfaqja Površina Area (m ²)	Perishkrim Opis Description	Krijuar më datën Uradjeno na dan Created On	Azhuruar Azurirano Updated
P-71914075-00219-0	PARCELE/ PARCELA/ PARCEL	Pronë shoqërore / Društvena Imovina / Socially owned Land	Rural	12510			

A.1 ADRESA E NJËSISË KADASTRALE / ADRESA KATASTARSKE JEDINICE /CADASTRAL UNIT ADDRESS

Vendbanimi - adresa Prebivalište - adresa Resident - address	Kodi Postal Poštanski Kod Postal Code	Hollësitë e adresës Pojednosti adrese Address Details	Krijuar më datën Uradjeno na dan Created On	Azhuruar Azurirano Updated
VRBOVCIQ/VRBOVCIQ/VRBOVCIQ		VRBOVCIQ		



A.2. LLOJI I SHFRYTËZIMIT / VRSTA KORISCENJA / TYPE OF USE

Numri Broj Number	Lloji i shfrytëzimit të parcelës Vrsta koriscenja parcelë Parcel Type Of Use	Shfrytëzimi aktual i parcelës Trenutno koriscenje parcelë Parcel Current Use	Kualiteti i klasës Kvalitet klase Quality Class	Sipërfaqja Površina Area (m ²)
1	Bujqësore/Pojkopritvechno/Agriculture	Axat/Njive/Arable	Afë E Klasës 4/Njiva 4 Klasë/4th Class Arable Land	12510

B. PRONARI/POSEDEUESI - VLASNIK/DRŽALAC - OWNER/POSSESSOR

Të drejtat Prava Rights	Emri Ime Name	Nr. personal Licenç broj ID, No.	Vendbanimi Prebivaliste Resident	Kodi postar Poštanski kod Postal code	Hollësitë e adresës Pojednostoi adrese Address details	Pjesa e pronës Deo imovine Share quota	Pershkrimi Opis Description	Azhuruar Azurirano Updated
Posejdim individual / Individualna Drazavina / single possessor	AL-TRADE SH.P.K	80013965	PRISHTINE / PRISHTINA / PRISHTINE /			1/1	220/2013 164/2014	17.06.2014



Republika e Kosovës

Republika Kosova-Republic of Kosovo
Qeveria -Vlada-Government

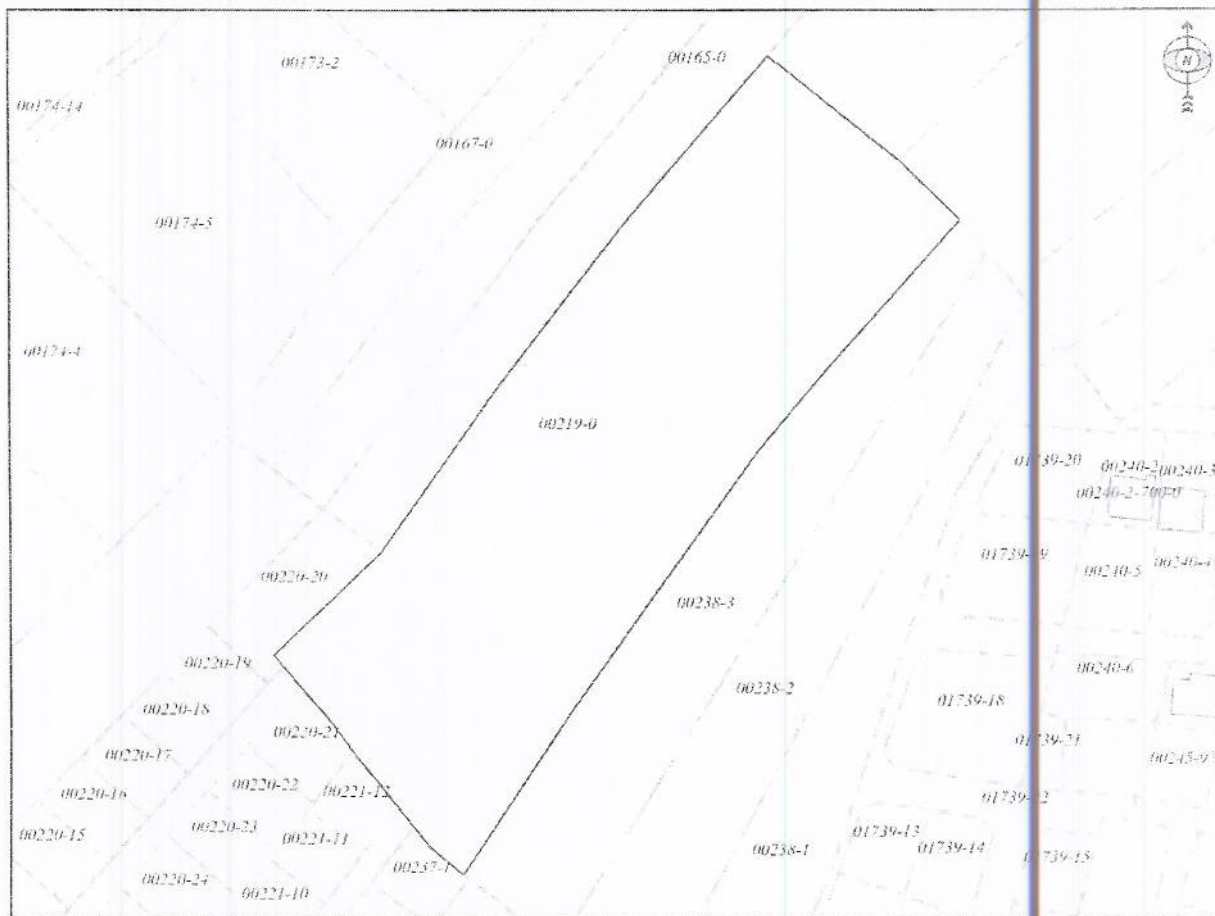
Ministria e Mjedisit dhe Planifikimit Hapësinor /Ministiarstvo Sredine i Prostornog Planiranja/Ministry of Environment and Spatial Planning
AGJENCIA KADASTRALE E KOSOVËS/ KATASTARSKA AGENCIJA KOSOVA/ KOSOVA CADASTRAL AGENCY

KOPJA E PLANIT / KOPIJA PLANA / COPY PLAN

Zyra Kadastrale (Komunale/ Opštinska Katastarska Kancelarija /Municipal Cadastral Office : PRISHTINE

Zona Kadastrale / Katastarska Zona / Cadastral Zone: Çagllavicë

Njësia/Jedinica/Unit	Tipi/Vrsta/Type	Sipërfaqja/ Ploshina/Area m2
P-71914075-00219-0	Parcelë / Parcela / Parcel	12510,0



Shkalla/Razmera/Scale: 1:1620

Punoi/Obradio/Created:

Data/ Data/Date: 17.08.2018


Koha/ Vreme/ Time: 08:59:37

Nënshkrimi/Potpis/Siganture:

Shënim/Beleška/Note:

Aprovoi/Usvojio/Aproved: Drejtori/Director/Director

Nënshkrimi/Potpis/Siganture:





Republika e Kosovës

Republic of Kosovo

Qeveria e Kosovës

Government of Kosovo

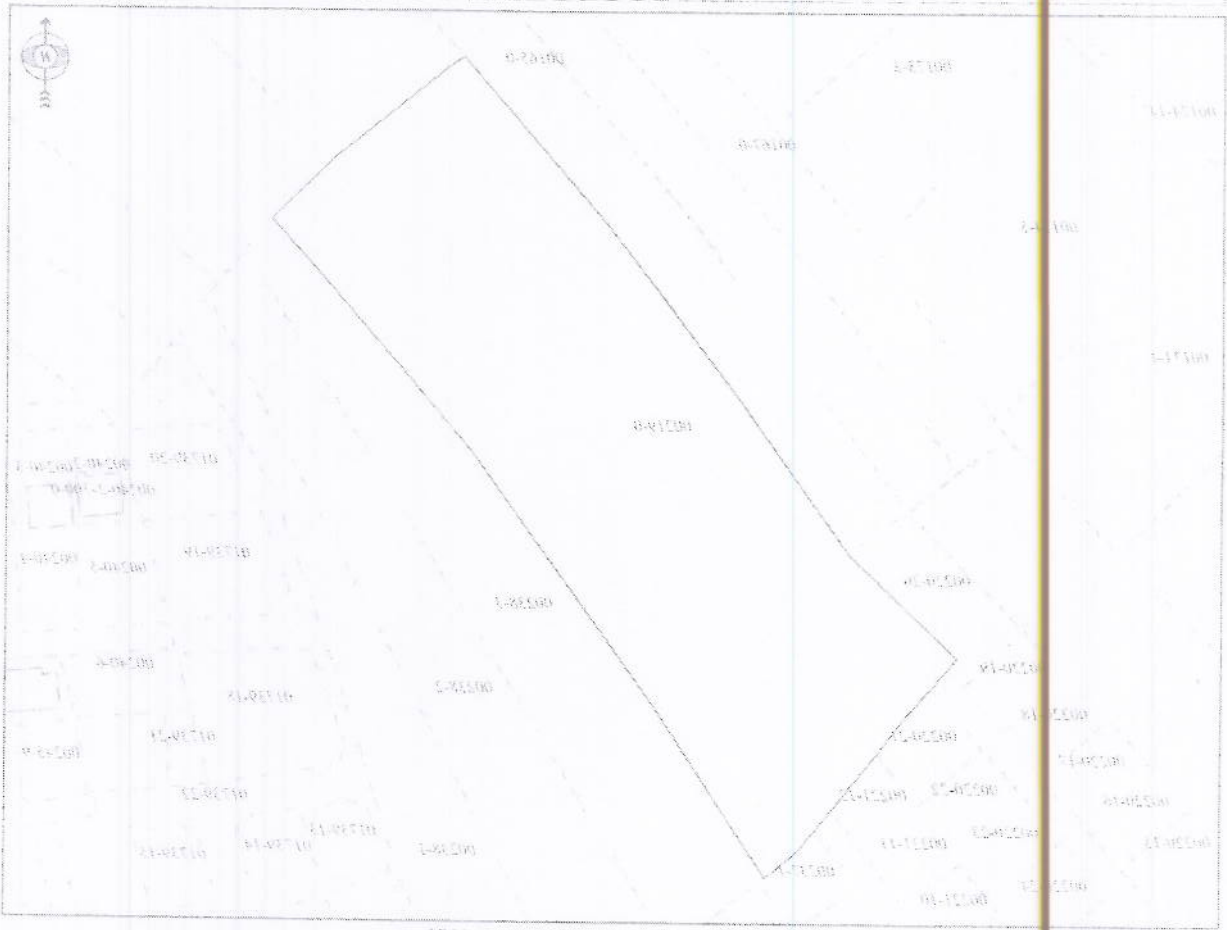
Ministria e Planifikimit Hapësinor, Ministrat e Shëndetit dhe Planifikimit të Përbashkët të Qytetit dhe Planifikimit të Përbashkët të Qytetit
Ministry of Spatial Planning, Health and Urban Planning / Ministry of Health and Urban Planning

AGENCIJA KADASTRALE E KOSOVËS (KATASTRARSKA AGENCIJA KOSOVA) CADASTRAL AGENCY

KOPJA E PLANIT I KOPJUA PLANI I COPY PLAN

Zona Kadastrele (Cadastral Zone) / Opštinska Katastarska Kancelarija (Municipal Cadastral Office) : PRISHTINE
Qyteti (City) / Qyteti (City) : Prishtine

Nr. i Kadastrimit (Cadastral No.)	Tipi i Vlerësimit (Valuation Type)	Sipërfaqja e Përcaktuar (m ²) (Determined Area (m ²))
P-171914075-002-8-0	Parcela / Parcela / Parcel	12510.0



Shënim: (Note)
 Niveli i saktësisë së matjeve: (Measurement accuracy level)
 Aprovuar nga: (Approved by)
 Drejtori i Agjencisë Kadastrele (Director of the Cadastral Agency)

Shënim: (Note)
 Niveli i saktësisë së matjeve: (Measurement accuracy level)
 Aprovuar nga: (Approved by)
 Drejtori i Agjencisë Kadastrele (Director of the Cadastral Agency)



Republika e Kosovës
Republica Kosovo-Republic of Kosovo
Qeveria / Vlada - Government

MINISTRIA E MJEDISIT DHE PLANIFIKIMIT HAPËSINOR / MINISTARSTVO SREDINE I PROSTORNOG PLANIRANJA / MINISTRY OF ENVIRONMENT AND SPATIAL PLANNING
AGJENCIA KADASTRALE E KOSOVËS / KATASTARSKA AGENCIJA KOSOVA / KOSOVO CADASTRAL AGENCY

CERTIFIKATË / CERTIFIKAT / CERTIFICATE

NJËSIA KADASTRALE / KATASTARSKA JEDINICA / CADASTRAL UNIT : P-71914075-01360-0

Numri i lëndës / Broj Predmet / Case Referent Number:

11-942/03-0200605/18

Data dhe koha e lëshimit / Datum i vreme izdavanja / Date and time of submission:

16.08.2018 - 13:56

Komuna / Opština / Municipality:

Prishtinë / Priština / Prishtinë

Zona kadastrale / Katastarska Zona / Cadastral Zone:

ÇAGLLAVICË / ÇAGLLAVICA / ÇAGLLAVICË

Zyra Kadastrale Komunale / Opštinska Katastarska Kancelarija / Municipal Cadastral Office: Prishtinë / Priština / Prishtinë

A. TË DHËNAT PËR NJËSINË KADASTRALE / PODACI O KATASTARSKOJ JEDINICI / CADASTRAL UNIT DATA

Numri i njësisë kadastrale Broj katastarske jedinice Cad. Unit. No.	Lloji i njësisë Vrsta jedinice Unit Type	Lloji i pronës Vrsta imovine Property Type	Zona U/R G/S U/R	Sipërfaqja Površina Area (m ²)	Përshkrim Opis Description	Krijuar më datën Urađeno na dan	Azhuruar Azurirano Updated
P-71914075-01360-0	PARCELE/ PARCELA/ PARCEL	Pronë shoqërore / Društvena Imovina / Socially owned Land	Rural	9475			

A.1 ADRESA E NJËSISË KADASTRALE / ADRESA KATASTARSKE JEDINICE / CADASTRAL UNIT ADDRESS

Vendbanimi - adresa Prebivalište - adresa Resident - address	Kodi Postal Poštanski kod Postal Code	Hollësitë e adresës Pojednostil adrese Address Details	Krijuar më datën Urađeno na dan Created On	Azhuruar Azurirano Updated
MIRKOVICA POTOÇE/MIRKOVICA POTOÇE/MIRKOVICA POTOÇE		MIRKOVICA POTOÇE		

A.2 LLOJII I SHFRYTËZIMIT / VRSTA KORISCENJA / TYPE OF USE

Numri Broj Number	Lloji i shfrytëzimit të parcelës Vrsta koriscenja parcelë Parcel Type Of Use	Shfrytëzimi aktual i parcelës Trenutno koriscenje parcelë Parcel Current Use	Kualiteti i klasës Kvalitet klase Quality Class	Sipërfaqja (m ²) Površina (m ²) Area
1	Bujqësore/Poljoprivredno/Agriculture	Kullosar/Pashnjaci/pasture	Kullosë E Klasës 3/Pashnjak 3 Klase/3rd Class Pasture	9475

B. PRONARI/POSEDUESI - VLASNIK/DRŽALAC - OWNER/POSSESSOR

Te drejtat Prava Rights	Emri Ime Name	Nr. personal Liceni broj ID. No.	Vendbanimi Prebivaliste Resident	Kodi postar Poštanski kod Postal code	Hollësihtë e adresës Pojednostni adrese Address details	Pjesa e pronës Deo imovine Share quota	Pershkrimi Opis Description	Azhuruar Azurirano Updated
Posedim individual/ Individualna Drazvina/ single possessor	PASURI SHOQ - KUVENDI KOMUNAL PRISHTINË	KCID1914922	PRISHTINË / PRISHTINA/ PRISHTINË /			1/1	UNIFIKIMI I PRONAVE NE NË CERTIFIKATË	13.01.2014



Republika e Kosovës

Republika Kosova-Republic of Kosova

Qeveria -Vlada-Government

Ministria e Mjedisit dhe Planifikimit Hapësinor /Ministarstvo Sredine i Prostornog Planiranja/Ministry of Environment and Spatial Planning

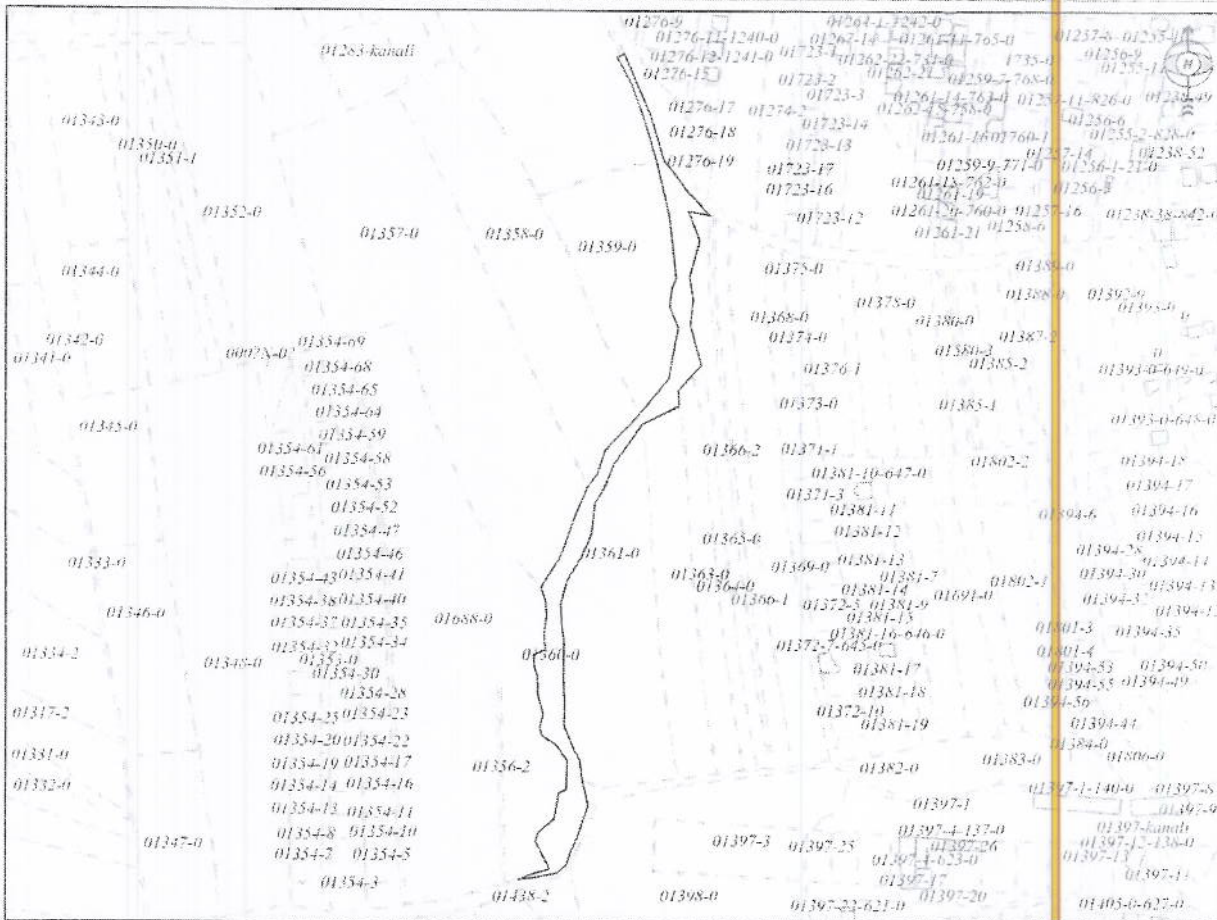
AGJENCIA KADASTRALE E KOSOVËS/ KATASTARSKA AGENCIJA KOSOVA/ KOSOVA CADASTRAL AGENCY

KOPJA E PLANIT / KOPIJA PLANA / COPY PLAN

Zyra Kadastrale Komunale/ Opštinska Katastarska Kancelarija /Municipal Cadastral Office : PRISHTINË

Zona Kadastrale / Katastarska Zona / Cadastral Zone: Çagllavicë

Njësia/Jedinica/Unit	Tipi/Vrsta/Type	Sipërfaqja/Površina/Area m2
P-71914075-01360-0	Parcelë / Parcela / Parcel	9475,0



Shkalla/Razmera/Scale: 1:5036

Punoi/Obradio/Created:

Data/ Data/Date: 17.08.2018


Koha/ Vreme/ Time: 09:05:19

Nënshkrimi/Potpis/Siganture:

Aprovoi/Usvojio/Aproved: Drejtori/Direktor/Director

Nënshkrimi/Potpis/Siganture:

Shënim/Beleška/Note: VËREJTJE: Gjendja grafike e parces kadastrale me nr. 1360-0 nuk perputhet me afë tekstuale.





Republika e Kosovës
Republika Kosovo-Republic of Kosovo
Qeveria - Vlada - Government

MINISTRIA E MËDITISIT DHE PLANIFIKIMIT HAPËSINOR / MINISTARSTVO SREDINE I PROSTORNOG PLANIRANJA / MINISTRY OF ENVIRONMENT AND SPATIAL PLANNING
AGJENCIA KADASTRALE E KOSOVËS / KATASTARSKA AGJENCIA KOSOVA / KOSOVO CADASTRAL AGENCY

CERTIFIKATË / CERTIFIKAT / CERTIFICATE

NJËSIA KADASTRALE / KATASTARSKA JEDINICA / CADASTRAL UNIT : P-71914032-00466-0

Numri i lëndës / Broj Predmet / Case Referent Number: 11-942/03-0200605/18
Data dhe koha e kështimit / Datum i vreme izdavanja / Date and time of submission: 16.08.2018 - 13:58
Komuna / Opština / Municipality: Prishtinë / Prishtina / Prishtinë
Zona kadastrale / Katastarska Zona / Cadastral Zone: ZLLATAR / ZLATARE / ZLLATAR
Zyra Kadastrale Komunale / Opštinska Katastarska Kancelarija / Municipal Cadastral Office: Prishtinë / Prishtina / Prishtinë

A. TË DHËNAT PËR NJËSINË KADASTRALE / PODACI O KATASTARSKOJ JEDINICI / CADASTRAL UNIT DATA

Numri i njësisë kadastrale Broj katastarske jedinice Cad. Unit. No.	Lloji i njësisë Vrsta jedinice Unit Type	Lloji i pronës Vrsta imovine Property Type	Zona U/R U/R	Sipërfaqja Površina Area (m ²)	Përshkrim Opis Description	Krijuar më datën Uradjeno na dan Created On	Azhuruar Azurirano Updated
P-71914032-00466-0	PARCELE / PARCELA / PARCEL	Pronë shoqërore / Društvena Imovina / Socially owned Land	Rural	173908	vendimi i kuvendit komunal nr.01-330-659 dt.29.12.2005		

A.1 ADRESA E NJËSISË KADASTRALE / ADRESA KATASTARSKE JEDINICE / CADASTRAL UNIT ADDRESS

Vendbanimi - adresa Prebivalište - adresa Resident - address	Kodi Postal Poštanski Kod Postal Code	Hollësitë e adresës Pojednostni adrese Address Details	Krijuar më datën Uradjeno na dan Created On	Azhuruar Azurirano Updated
LLAZI I GJERËLLAZI I GJERË		LLAZI I GJERË		

A.2 LLOJI I SHFRYTËZIMIT / VRSTA KORISCENJA / TYPE OF USE

Numri Broj Number	Lloji i shfrytëzimit të parcelës Vrsta koriscenja parcelë Parcel Type Of Use	Shfrytëzimi aktual i parcelës Trenutno koriscenje parcelë Parcel Current Use	Kualiteti i klasesë Kvalitet klase Quality Class	Sipërfaqja Površina Area (m ²) (m ²)
1	Bujqësore/Poljoprivredno/Agriculture	Kullosat/Pashnjaci/pasture	Kullosë E Klasesë 4/Pashnjak 4 Klase/4th Class Pasture	173908

B. PRONARI/POSEDUESI - VLASNIK/DRŽALAC - OWNER/POSSESSOR

Te drejtat Prava Rights	Emri Ime Name	Nr. personal Lleni broj ID, No.	Vendbanimi Prebivaliste Resident	Kodi postar Poštanski kod Postal code	Hollësihtë e adresës Pojednostni adrese Address details	Pjesa e pronës Deo imovine Share quota	Pershtkrimi Opis Description	Azhuruar Azurirano Updated
Posedim individual / Individuainna Drzavina / single possessor	P.S.H. KK PRISHTINË	KCID1914564	PRISHTINË - PRISHTINA / PRISHTINË - PRISHTINA / PRISHTINË - PRISHTINA /			1/1	vendimi i kuvendit komunal nr.01-330-659 dt.29.12.2005	



Republika e Kosovës

Republika Kosova-Republic of Kosova
Qeveria -Vlada-Government

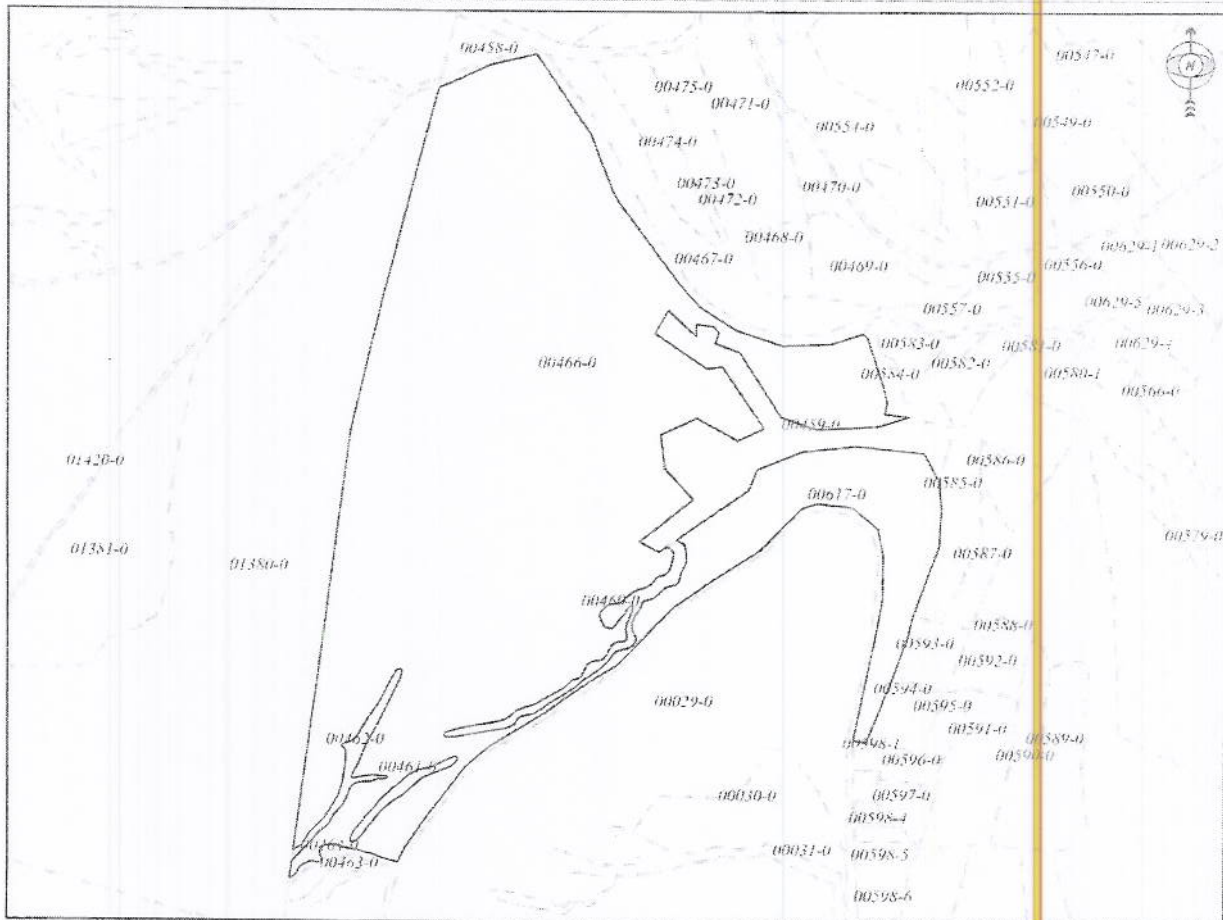
Ministria e Mjedisit dhe Planifikimit Hapësinor /Ministursvo Sredine i Prostornog Planiranja/Ministry of Environment and Spatial Planning
AGJENCIA KADASTRALE E KOSOVËS/ KATASTARSKA AGENCIJA KOSOVA/ KOSOVA CADASTRAL AGENCY

KOPJA E PLANIT / KOPIJA PLANA / COPY PLAN

Zyra Kadastrale Komunale/ Opštinska Katastarska Kancelarija /Municipal Cadastral Office : PRISHTINË

Zona Kadastrale / Katastarska Zona / Cadastral Zone: Zllatar

Njësia/Jedinica/Unit	Tipi/Vrsta/Type	Sipërfaqja/Povšina/Area m2
P-71914032-00466-0	Parcelë / Parcela / Parcel	173908.0



Shkalla/Razmera/Scale: 1:5652

Punoi/Obradio/Created:

Data/ Data/Date: 17.08.2018

Koha/ Vreme/ Time: 09:11:22

Nënshkrimi/Potpis/Siganture:

Shënim/Beleška/Note:

Aprovoi/Usvojio/Aproved: Drejtori/Direktor/Director

Nënshkrimi/Potpis/Siganture:





Republika e Kosovës

Republika Kosovo-Republic of Kosovo

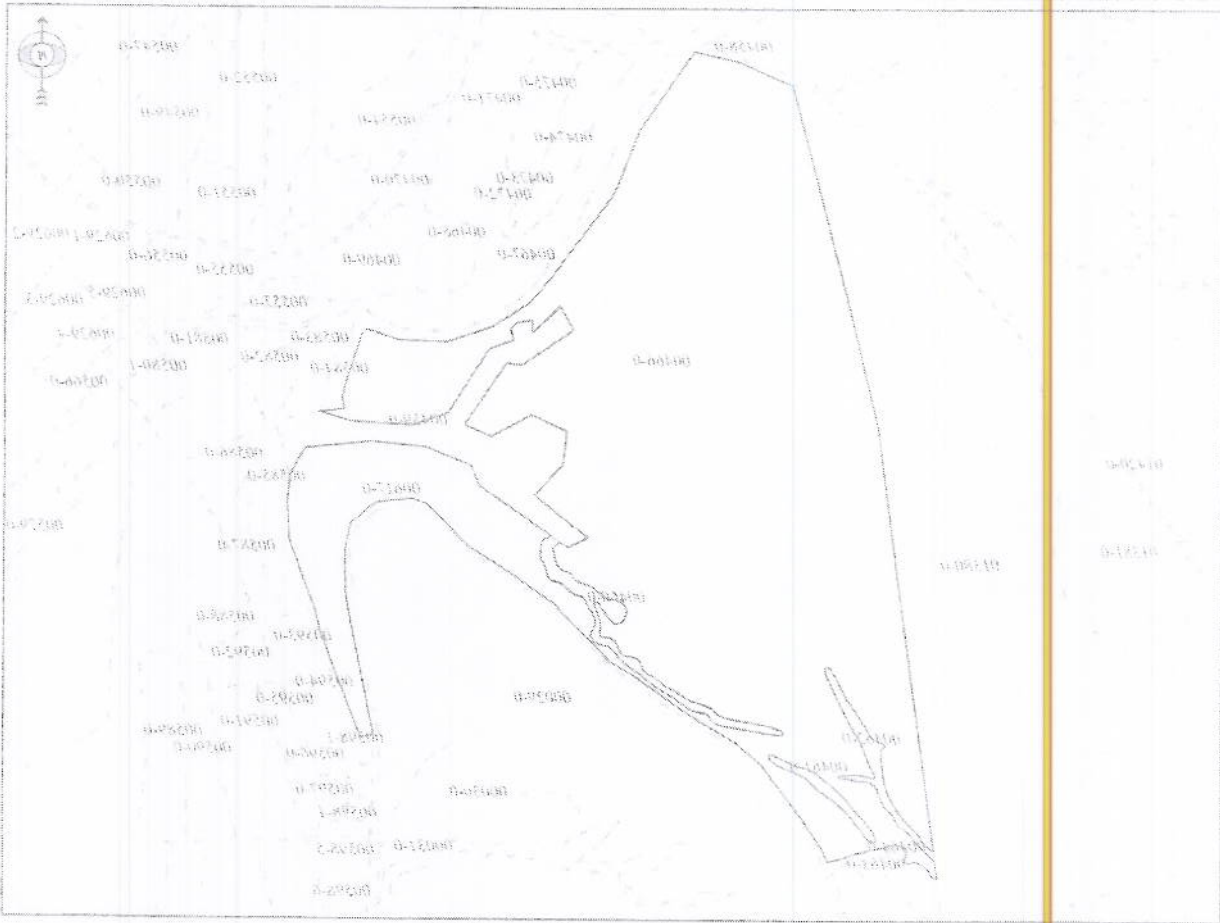
Qeveria -Vlada-Government

Ministria e Ndjeshme e Planifikimit Hapësinor, Ministratstvo Štruktine i Prostorovog Planiranjia/Ministry of Environment and Spatial Planning
AGENCIJA KADASTRALE E KOSOVËS\ KATASTRARSKA AGENCIJA KOSOVA\ KOSOVA CADASTRAL AGENCY

KOPJA E PLANIT I KOPIJA PLANA I COPY PLAN

Zyra Kadastrale Komunele/ Opštinska Katsarska Kancelarija/ Municipal Cadastral Office : PRISHTINE
Zona Kadastrale / Katsarska Zona / Cadastral Zone : Zilina

Parcela / Parcel / Parcel	Tipi/Vlasteri/Type	Sipërfaqja/ Površina/ Area m ²
P-71914032-00488-0		173908,0



Shkallja/Razmora/Scale: 1:5000



Agencija Usvojila/Approved: [Signature]

Menadžer/Komiser/Inspector: [Signature]

[Handwritten signature]

Shënim/Beška/Note:
 Konstruim/Pojos/Stature:
 Koha/ Vremë/ Time: 09:11:22
 Data/ Data/ Date: 17.08.2018
 Puna/Printim/Printed:



Republika e Kosovës
Republic of Kosovo
Qeveria - Vlada - Government

MINISTRIA E MËDITISË DHE PLANIFIKIMIT HAPËSINOR / MINISTARSTVO SHEDINE I PROSTORNOG PLANIRANJA / MINISTRY OF ENVIRONMENT AND SPATIAL PLANNING
AGJENCIA KADASTRALE E KOSOVES / KATASTARSKA AGENCIJA KOSOVA / KOSOVO CADASTRAL AGENCY

CERTIFIKATË / CERTIFIKAT / CERTIFICATE

NJËSIA KADASTRALE / KATASTARSKA JEDINICA / CADASTRAL UNIT : P-71914075-00544-0

Numri i lëndës / Broj Predmet / Case Referent Number: 11-942/03-0200605/18
Data dhe koha e lëshimit / Datum i vreme izdavanja / Date and time of submission: 16.08.2018 - 13:55
Komuna / Opština / Municipality: Prishtinë / Priština / Prishtine
Zona kadastrale / Katastarska Zona / Cadastral Zone: ÇAGLLAVIÇE / ÇAGLLAVICA / ÇAGLLAVIÇE
Zyra Kadastrale Komune / Opštinska Katastarska Kancelarija / Municipal Cadastral Office: Prishtinë / Priština / Prishtine

A. TË DHËNAT PËR NJËSINË KADASTRALE / PODACI O KATASTARSKOJ JEDINICI / CADASTRAL UNIT DATA

Numri i njësise kadastrale Broj katastarske jedinice Cad. Unit. No.	Lloji i njësise Vrsta jedinice Unit Type	Lloji i promes Vrsta imovine Property Type	Zona U/R G/S U/R	Sipërfaqja Površina Area (m ²)	Pershkrim Opis Description	Krijuar më datën Uradjeno na dan Created On	Azhuruar Ažurirano Updated
P-71914075-00544-0	PARCELE / PARCELA / PARCEL	Promë shoqërore / Društvena Imovina / Socially owned Land	Rural	17041	0026-85		

A.1 ADRESA E NJËSISË KADASTRALE / ADRESA KATASTARSKE JEDINICE / CADASTRAL UNIT ADDRESS

Vendbanimi - adresa Prebivalište - adresa Resident - address	Kodi Postal Poštanski Kod Postal Code	Hollësitë e adresës Pojednostni adrese Address Details	Krijuar më datën Uradjeno na dan Created On	Azhuruar Ažurirano Updated
UTRINA V.LOJZE/UTRINA V.LOJZE/UTRINA V.LOJZE		UTRINA V.LOJZE		

A2. LLOJI I SHFRYTËZIMIT / VRSTA KORISCENJA / TYPE OF USE

Numri Broj Number	Lloji i shfrytëzimit të parcelës Vrsta koriscenja parcelle Parcel Type Of Use	Shfrytëzimi aktual i parcelës Trenutno koriscenje parcelle Parcel Current Use	Kualiteti i klasesë Kualitet klase Quality Class	Sipërfaqja (m ²) Površina (m ²) Area (m ²)
1	Bujqësore/Pojloptjvredno/Agriculture	Kullosar/Pashnjac/pasture	Kullosë E Klasesë 3/Pasnjak 3 Klase/3rd Class Pasture	17041

B. PRONARI/POSEDUESI - VLASNIK/DRŽALAC - OWNER/POSSESSOR

Të drejtat Prava Rights	Emri Ime Name	Nr. personal Liceni broj ID. No.	Vendbanimi Prebivaliste Resident	Kodi postar Poštanski kod Postal code	Hollësitë e adresës Pojednosti adrese Address details	Pjesa e pronës Deo imovine Share quota	Pershkrimi Opis Description	Azhuruar Azurirano Updated
Posedim individual/ Individualna Drzavina/ single possessor	PASURI SHOQ.-KUVEENDI KOMUNAL PRISHTINË	KCID1914922	PRISHTINË / PRISTINA / PRISHTINË /			1/1	UNIFIKIMI I PRONAVE NE NE ÇERKTIKATË	13.01.2014



Republika e Kosovës

Republika Kosova-Republic of Kosovo
Qeveria -Vlada-Government

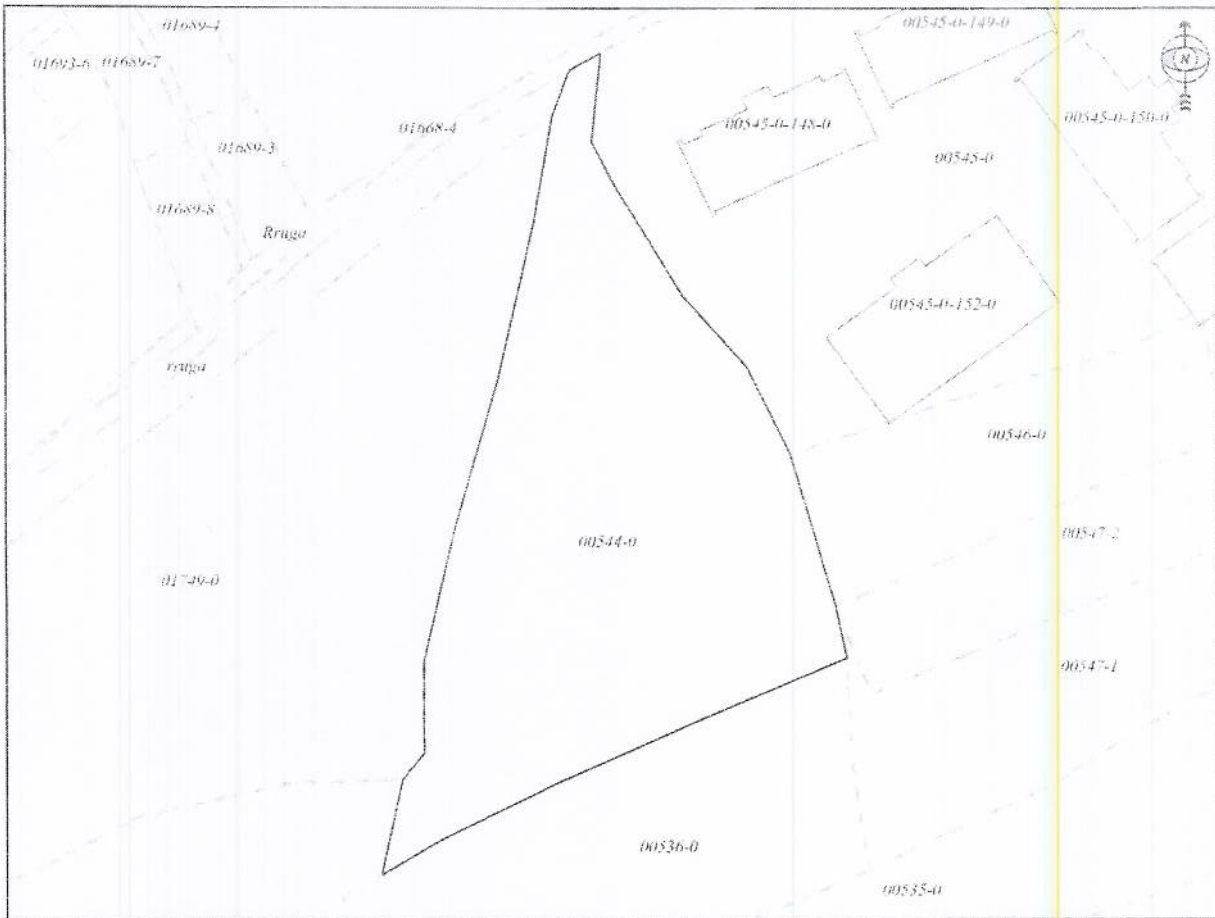
Ministria e Mjedisit dhe Planifikimit Hapësinor /Ministartvo Sredine i Prostornog Planiranja/Ministry of Environment and Spatial Planning
AGJENCIA KADASTRALE E KOSOVËS/ KATASTARSKA AGENCIJA KOSOVA/ KOSOVA CADASTRAL AGENCY

KOPJA E PLANIT / KOPIJA PLANA / COPY PLAN

Zyra Kadastrale Komunale/ Opštinska Katastarska Kancelarija /Municipal Cadastral Office : PRISHTINË

Zona Kadastrale / Katastarska Zona / Cadastral Zone: Çagllavicë

Njësia/Jedinica/Unit	Tipi/Vrsta/Type	Sipërfaqja/Površina/Area m2
P-71914075-00544-0	Parcelë / Parcela / Parcel	17041,0



Shkalla/Razmera/Scale: 1:2051

Punoi/Obradio/Created:

Data/ Data/Date: 17.08.2018


Koha/ Vreme/ Time: 09:03:21

Nënshkrimi/Potpis/Siganture:

Shënim/Beleška/Note:

Aprovoi/Usvojio/Approved: Drejton/Direktor/Director

Nënshkrimi/Potpis/Siganture:





Republika e Kosovës
Republica Kosovo-Republic of Kosovo
Qeveria - Vlada - Government

MINISTRIA E MJEJDISIT DHE PLANIFIKIMIT HAPËSINOR / MINISTARSTVO SREDINE I PROSTORNOG PLANIRANJA / MINISTRY OF ENVIRONMENT AND SPATIAL PLANNING
AGJENCIA KADASTRALE E KOSOVËS / KATASTARSKA AGENCIJA KOSOVA / KOSOVO CADASTRAL AGENCY

CERTIFIKATË / CERTIFIKAT / CERTIFICATE

NJËSIA KADASTRALE / KATASTARSKA JEDINICA / CADASTRAL UNIT : P-71914050-00941-1

Numri i lëndës / Broj Predmet / Case Referent Number:

11-942/03-0200605/18

Data dhe koha e lëshimit / Datum i vreme izdavanja / Date and time of submission:

16.08.2018 - 13:59

Komuna / Opština / Municipality:

Prishtinë / Pristina / Prishtinë

Zona kadastrale / Katastarska Zona / Cadastral Zone:

MATIÇAN / MATIČANE / MATIČAN

Zyra Kadastrale Komunale / Opštinska Katastarska Kancelarija / Municipal Cadastral Office: Prishtinë / Pristina / Prishtinë

A. TË DHËNAT PËR NJËSINË KADASTRALE / PODACI O KATASTARSKOJ JEDINICI / CADASTRAL UNIT DATA

Numri i njësisë kadastrale Broj katastarske jedinice Cad. Unit No.	Lloji i njësisë Vrsta jedinice Unit Type	Lloji i pronës Vrsta imovine Property Type	Zona U/R G/S U/R	Sipërfaqja Površina Area (m ²)	Përshkrim Opis Description	Krijuar më datën Uradjeno na dan Created On	Azhuruar Ažurirano Updated
P-71914050-00941-1	PARCELA / PARCEL	Pronë shoqërore / Društvena Imovina / Socially owned Land	Rural	2199	8-1994		

A.1 ADRESA E NJËSISË KADASTRALE / ADRESA KATASTARSKE JEDINICE / CADASTRAL UNIT ADDRESS

Vendbanimi - adresa Prebivalište - adresa Resident - address	Kodi Postal Poštanski Kod Postal Code	Hollësi të adresës Pojednosti adrese Address Details	Krijuar më datën Uradjeno na dan Created On	Azhuruar Ažurirano Updated
VETERNIK/VETERNIK/VETERNIK		VETERNIK		

A.2 LLOJI I SHFRYTËZIMIT / VRSTA KORISCENJA / TYPE OF USE

Numri i Broj Number	Lloji i shfrytëzimit të parcelës Vrsta koriscenja parcelë Parcel Type Of Use	Shfrytëzimi aktual i parcelës Trenutno koriscenje parcelë Parcel Current Use	Kualiteti i klasës Kvalitet klase Quality Class	Sipërfaqja Površina Area (m ²)
1	Bujqësore/Poljoprivredno/Agriculture	Kullosat/Pashnjaci/pasture	Kullosë E Klasesë 4/Pashnjak 4 Klase/4th Class Pasture	2199

B. PRONARI/POSEDEUESI - VLASNIK/DRŽALAC - OWNER/POSSESSOR

Të drejtat Prava Rights	Emri i Ime Name	Nr. personal Licai broj ID. No.	Vendbanimi Prebivaliste Resident	Kodi postar Poštanski kod Postal code	Hollësitë e adresës Pojednosti adrese Address details	Pjesa e pronës Deo imovine Share quota	Pershkrimi Opis Description	Azhuruar Ažurirano Updated
Pronësi individuale (Një Pronarë) / Individualno Vlasništvo (1 VL.) / single owner	P.SH.KU VENDI KOMUNAL PRISHTINE	1908429	///		TREPÇES	1/1	Nga/Of/From KCID	31.10.2013



Republika e Kosovës

Republika Kosova-Republic of Kosova

Qeveria -Vlada-Government

Ministria e Mjedisit dhe Planifikimit Hapësinor /Ministarstvo Sredine i Prostornog Planiranja/Ministry of Environment and Spatial Planning

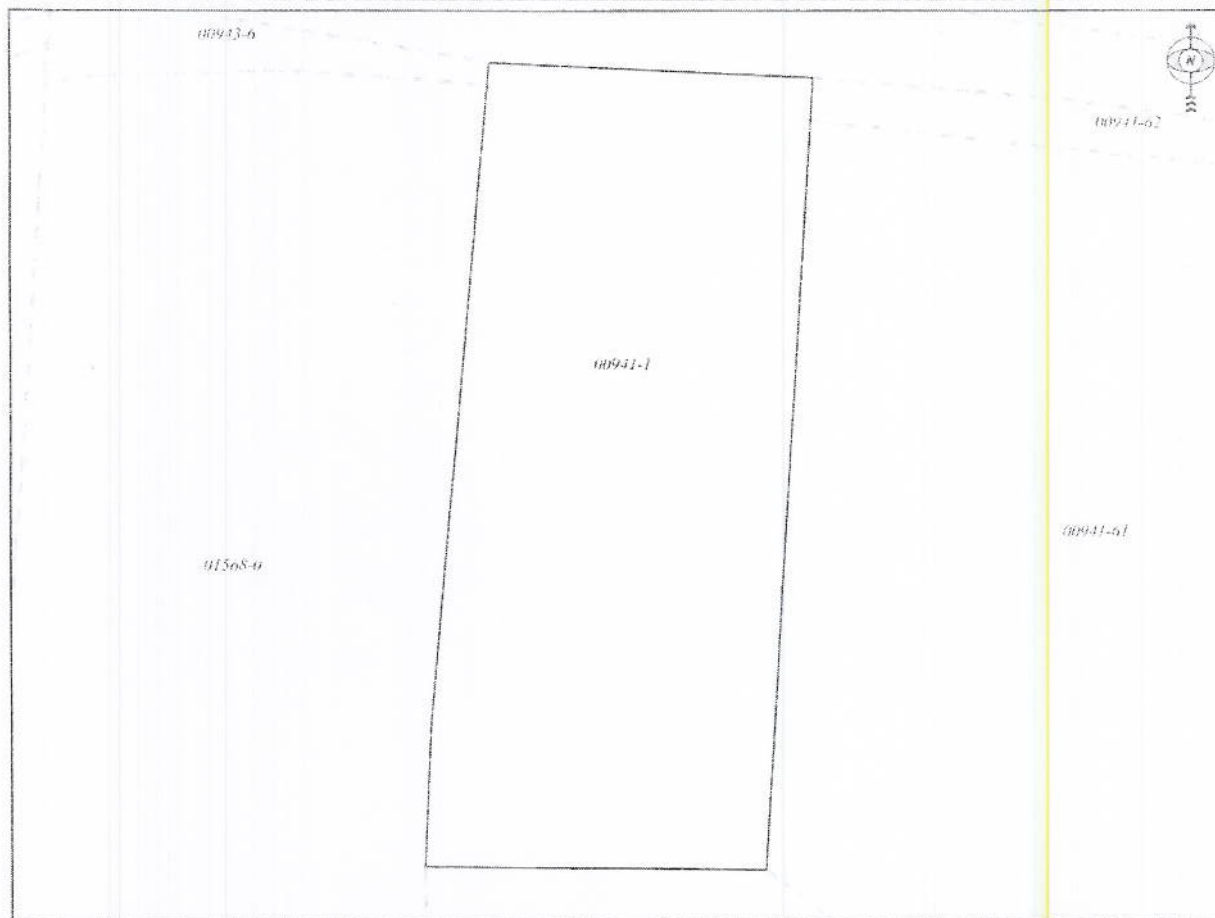
AGJENCIA KADASTRALE E KOSOVËS/ KATASTARSKA AGENCIJA KOSOVA/ KOSOVA CADASTRAL AGENCY

KOPJA E PLANIT / KOPIJA PLANA / COPY PLAN

Zyra Kadastrale Komunale/ Opštinska Katastarska Kancelarija /Municipal Cadastral Office : PRISHTINË

Zona Kadastrale / Katastarska Zona / Cadastral Zone: Matiçan

Njësia/Jedinica/Unit	Tipi/Vrsta/Type	Sipërfaqja/Povšina/Area m2
P-71914050-00941-1	Parcelë / Parcela / Parcel	2199,0



Shkalla/Razmera/Scale: 1:601

Punoi/Obradio/Created:

Data/ Data/Date: 17.08.2018

Koha/ Vreme/ Time: 09:09:30

Nënshkrimi/Potpis/Siganturë:

Shënim/Beleška/Note:

VËREJTJE: Gjendja grafike e parces kadastrale me nr. 941-1 nuk përputhet me atë tekstuale.

Aprovoi/Usvojio/Approved: Drejtori/Direktor/Director

Nënshkrimi/Potpis/Siganturë:





Republika e Kosovës

Republika Kosovo-Republic of Kosovo

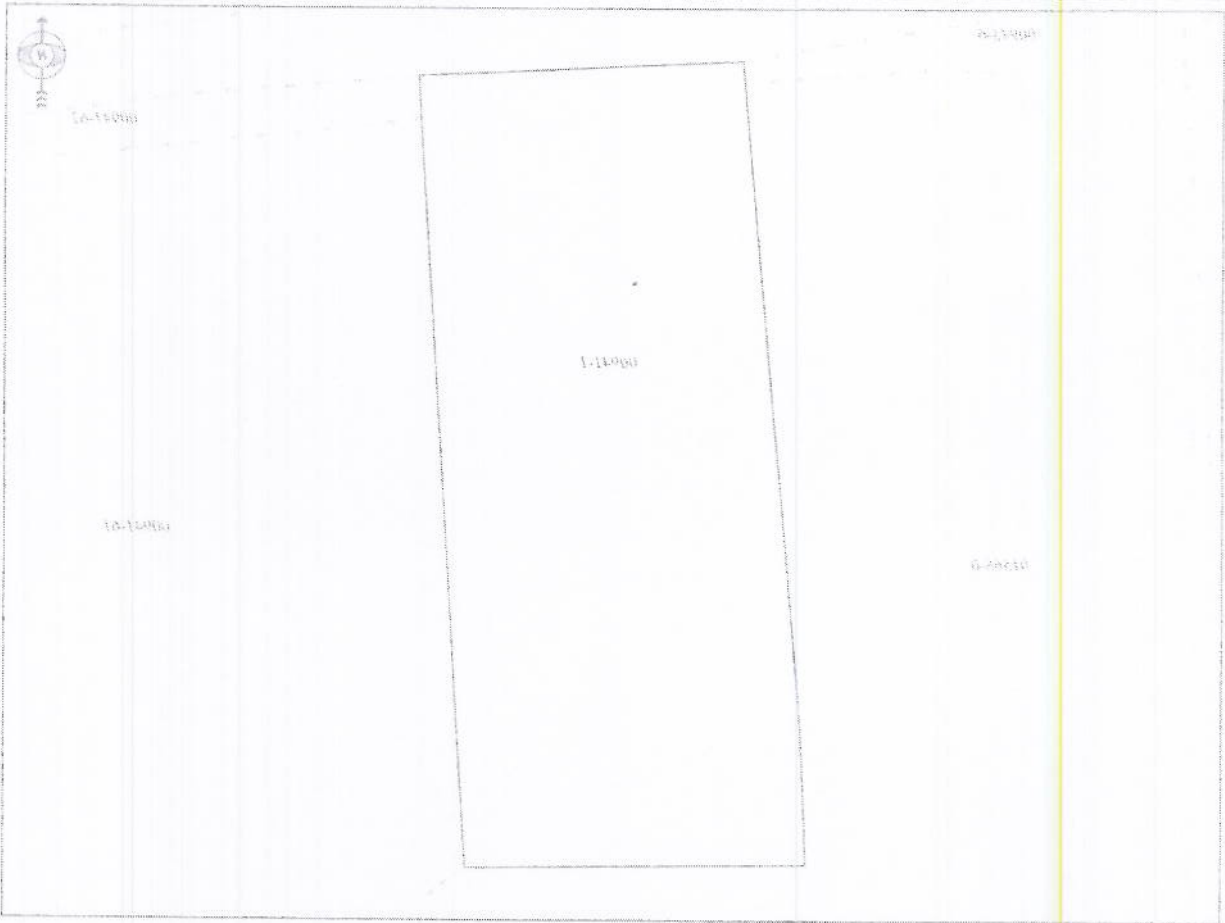
Qeveria - Vlada - Government

Ministria e Mbrojtjes dhe Planifikimit Hapësinor / Ministry of Environment and Spatial Planning
AGJENCIA KADASTRALE E KOSOVËS / KATASTARSKA AGENCIJA KOSOVA / KOSOVA CADASTRAL AGENCY

KOPJA E PLANIT / KOPJA PLANA / COPY PLAN

Zyra Kadastrale Komunalet e Prishtinës / Opštinska Katastarska Kanclarija / Municipal Cadstral Office : PRISHTINE
Zona Kadastrale / Katastarska Zona / Cadstral Zone : Matçan

Tipi/Vlasteri/Type	Siçetëdhja/Provincim/Areas m2
Parcela / Parcela / Parcel	2199.0
Identifikuesi/Unit	P-71914050-00941-1



Siçetëdhja/Provincim/Areas m2: 2199.0


 Drejtuesi i Sektorit / Sector Director
 Nënshkrimi/Provincim/Areas m2:

Prindërit/Parents:
 Data/Date: 17.08.2019
 Koha/Time: 09:02:30
 Nënshkrimi/Provincim/Areas m2:
 Shënim/Note: VERËTJETE: Gjendja grafike e parcelës kadastrale me nr. 941-1 nuk përputhet me atë faktuale.

Driton Xhafa

From: Driton Xhafa
Sent: Monday, September 03, 2018 9:12 AM
To: Agim Kuleta
Cc: Muhedin Nushi; Xhevat Tafa
Subject: RE: Informata shtesë

Tracking:	Recipient	Delivery	Read
	Agim Kuleta	Delivered: 9/3/2018 9:12 AM	Read: 9/3/2018 9:13 AM
	Muhedin Nushi	Delivered: 9/3/2018 9:12 AM	
	Xhevat Tafa	Delivered: 9/3/2018 9:12 AM	Read: 9/3/2018 9:34 AM
	Diellon Gjonbalaj	Delivered: 9/3/2018 9:12 AM	Read: 9/3/2018 9:13 AM

I nderuari KRYESUES,

Në emër të Ministrisë së Administrimit të Pushtetit Lokal (MAPL) fillimisht ju përsëndes, dhe në të njëjtën kohë ju njoftoi se jemi në procesin e vlerësimit të ligjshmërisë së akteve të miratuara nga kuvendi i komunës së Prishtinës mbajtur me datën 07.08.2018. Ministria e Administrimit të Pushtetit Lokal ka kontaktuar me zyrtarin e sektorit të Kuvendit të Komunes se Prishtines z. Diellon Gjonbalaj për informata shtesë për dy (2) vendime të kuvendit të komunës se Prishtinës . Emri i vendimeve të cilat janë kërkuar informata shtesë janë si vijon:

- Vendim nr.01-463/03-195033/18 për ndryshimin e vendimit nr. 01-463/03-0118225-17 për këmbimin e pronës së paluajtshme të komunës me pronën private "AL Trade";
- Vendim nr. 01-463/01-195039/18 për ndryshimin e vendimit nr 01-046-295900/16 dhënien në shfrytëzim të pronës së paluajtshme të Komunës për "Motrat e Shën Kryqit";

Për vendimin nr.01-463/03-195033/18 është përcjell informata e kërkuar ndërsa për Vendim nr. 01-463/01-195039/18 për ndryshimin e vendimit nr 01-046-295900/16 dhënien në shfrytëzim të pronës së paluajtshme të Komunës për "Motrat e Shën Kryqit" nuk është dërguar fleta posedues (edhe pse zotimi ishte bere qe do dërgohet me e-mail ditën e premte). Deri në dërgimin e informatave të lart-cekura nga komuna e juaj, vlerësimi i ligjshmërisë pezullohet nga MAPL **për vendimin nr. 01-463/01-195039/18** . Mirëpresim bashkëpunimin e juaj.

Ps: Arsyetimi nga Diellon Gjonbalaj ka qenë se për vendimin nr. 01-463/01-195039/18 drejtorja për kadastër nuk po ofron informata.

Me respekt,

Driton Xhafa

Zyrtarë i Monitorimit të Komunave
Departamenti Ligjor dhe Monitorim të Komunave
Ministria e Administrimit të Pushtetit Lokal

+381/200-35-569 [driton.xhafa @rks-gov.net](mailto:driton.xhafa@rks-gov.net)

Adresa: Ndërtesa e Qeverisë (ish-Rilindja), kati XI zyra Nr.1117