



Republika e Kosovës

Republika Kosovo - Republic of Kosovo

Qeveria - Vlada - Government

Ministria e Administrimit të Pushtetit Lokal

Ministarstvo Administracije Lokalne Samouprave

Ministry of Local Government Administration



Për :	Smajl Latifi , Kryetar i Komunës së Rahovecit Afrim Dina , Kryesues i Kuvendit të Komunës së Rahovecit	
Cc:	Njesisë për Administrimin e Dokumenteve në MAPL Njesisë për administrimin e Dokumenteve në Komunë	
Përmes:	Ivan Todosijević , Ministër i MAPL-së Rozafa Ukimeraj , Sekretare e Përgjithshme e MAPL-së	
Nga:	Xhevat Tafa , U.d Udhëheqës i Departamentit Ligjor dhe Monitorim të Komunave MAPL	Datë: 28/09/2018
Lënda:	Konfirmim i ligjshmërisë së Aktit të Kuvendit të Komunës së Rahovecit	Nr. 020-1093
Lloji i aktit:	Vendim	

I nderuar Kryetar,
I nderuar Kryesues,

Në pajtim me Rregulloren e Qeverisë së Republikës së Kosovës Nr. 01/2016 për Shqyrtimin Administrativ të Akteve të Komunave, e në bazë të kompetencave ligjore të ministrisë të përcaktuara me ligjet bazike dhe Rregulloren e Qeverisë Nr. 02/2011 për Fushat dhe Përgjegjësitë Administrative të Zyrës së Kryeministrit dhe Ministrive, Departamenti Ligjor dhe Monitorim të Komunave i Ministrisë së Administrimit të Pushtetit Lokal ka pranuar për shqyrtim të detyrueshëm të ligjshmërisë ashtu siç parashihet me nenin 81 të Ligjit Nr. 03/L-040 Për Vetëqeverisje Lokale aktin komunal në vijim:

Vendim Nr. 2686 për dhënien e pëlqimit për inicimin e procedurave për shpronësimin e pronës së paluajtshme private për hapjen e rrugës
I miratuar më datë: 26.09.2018
I parashtruar për shqyrtim në MAPL më datë: 28.09.2018

Ministria e Administrimit të Pushtetit Lokal pas shqyrtimit të aktit të komunës si më sipër, vlerëson se akti i komunës në aspektin procedural **është në pajtim me dispozitat e legjislacionit në fuqi** dhe si i tillë mund të prodhojë efekte juridike. Ministria e Administrimit të Pushtetit Lokal mbetet në dispozicion të komunës për çfarëdo sqarimi të mëtejshëm në lidhje me këtë vlerësim.



Republika e Kosovës


Republika Kosova-Republic of Kosovo

Qeveria - Vlada - Government

Ministria e Administrimit të Pushtetit Lokal

Ministarstvo Administracije Lokalne Samouprave

Ministry of Local Government Administration



Za:	Smajl Latifi, gradonačelnik opštine Orahovac Afrim Dina, predsedavajući Skupštine opštine Orahovac	
Kopija:	Jedinica za upravljanje dokumentima u MALS Jedinica za upravljanje dokumentima u opštini	
Preko:	Ivan Todosijević, ministar MALS-a, B.F. [signature] Rozafa Ukimeraj, generalni sekretar MALS-a [signature]	
Od:	Xhevat Tafa, v.d rukovodilac pravnog odeljenja i nadgledanje opština, MALS [signature]	Dana: 28.09.2018. Br. 020-1093
Predmet:	Potvrda zakonitosti akta Skupštine opštine Orahovac	
Vrsta akta:	Odluka	

Poštovani gradonačelniče,
Poštovani predsedavajući,

U skladu sa Uredbom Vlade Republike Kosova br.01/2016 za administrativno razmatranje opštinskih akata, i na osnovu zakonskih nadležnosti ministarstva, određenim osnovnim zakonima i Vladinom Uredbom br.02/2011 o poljima administrativne odgovornosti kabineta premijera i ministarstva, odeljenju za pravna pitanja i monitorisanje opština Ministarstva administracije lokalne samouprave je dostavljen sledeći opštinski akt za obavezno razmatranje zakonitosti, onako kako se predviđa članom 81 Zakona br.03/L-040 o lokalnoj samoupravi:

Odluka br. 2686 za davanje saglasnosti za iniciranje procedura za ekpoprijaciju nepokretne privatne imovine za otvaranje puta
Usvojena dana: 26.09.2018. godine
Dostavljena MALS-u za razmatranje dana: 28.09.2018. godine

Ministarstvo administracije lokalne samouprave, nakon razmatranja sadržaja gore navedenog opštinskog akta, ceni da je opštinski akt **u skladu sa odredbama zakonodavstva na snazi** i kao takav može proizvoditi pravni efekat. Ministarstvo administracije lokalne samouprave, ostaje na raspolaganju opštine za bilo kakvo dalje objašnjenje u vezi sa ovom procenom.



Republika e Kosovës
 Republika Kosovo / Republic of Kosovo
 REPUBLIKA KOSOVO
Kuvendi i Komunës së Rahovec
 KOMUNA RAHOVECIT - OPŠTINA RAHOVEC
 Opština Skupština Rahovac/Municipality of Rahovac
 Administrata të përgjithshme
 Odoljenje za Opštu Upravu

-III- Nr. i prot. 2686 Më 26.09.2018
 Br. prot. 2686 Dt. 26.09.2018
 RAHOVEC - ORAHOVAC

Në mbështetje të nenit 12 paragrafi 2, shkronja (d), të Ligjit për Vetëqeverisje Lokale të Kosovës Nr.03/L-040, ("Gazeta zyrtare e Republikës së Kosovës" Nr.28/15,qershor 2008), nenit 10, paragrafi 1.1. lidhur me nenin 4 Ligjit Nr.03/L-139 për Shpronësimin e pronës së paluajtshme ("Gazeta zyrtare e Republikës së Kosovës Nr-52/2009"), dhe Ndryshim plotësimi i Ligjit mbi shpronësimin e pronës së paluajtshme Nr.03/L-205, të datës 10 dhjetor 2010, nenit 2, 10, 39, 40 dhe nenit 57 të Statutit të Komunës së Rahovecit Nr. 1005 të datës 29.03.2017, Kuvendi i Komunës së Rahovecit në mbledhjen e mbajtur me datë 26.09.2018 merr këtë:

V E N D I M

Për dhënie e pëlqimit për shpronësimin e pronës së paluajtshme private për hapjen e rrugës

1. Miratohet propozimi i Kryetarit të Komunës Nr.01/437/18 i datës 06.09.2018 dhe i jepet pëlqimi për të iniciuar procedurën për shpronësimin e pronës së paluajtshme private për interes të përgjithshëm publik për hapjen e rrugës publike në Rahovec që shërben për lëvizjen e lirë të qytetarëve dhe që lidhet me rrugë të tjera kryesore.
2. Shpronësimi sipas pikës 1 të këtij vendimi në paluajtshmërinë private të bashkëpronarëve sipas certifikatës së pronësisë P-71510057-01843-0 është në emër të Jaldëze Durguti ¼, Zajajedin Durguti ¼, Selajdin Durguti ¼ Bahrije Durguti ¼ në sipërfaqe të përgjithshme prej 115m² (Njëqind e pesëmbëdhjetë metra katrorë).
3. Vërtetohet se hapja e rrugës në Rahovec është qellim i ligjshëm dhe në interes të përgjithshëm publik dhe se shpronësimi i paluajtshmërisë së lartcekur është në shërbim të këtij qëllimi.
4. Pronarët e pjesës së ngastrës kadastrale të cekur ne pikën 2. të këtij vendimi do të kompensohen konform dispozitave të Ligjit për Shpronësimin e Pronës së Paluajtshme Nr. 03 /L-139 dhe Ndryshim plotësimit të Ligjit mbi Shpronësimin e Pronës së Paluajtshme Nr. 03/L-205 dt. 10. dhjetor 2010.
5. Obligohet Kryetari i Komunës që konform ligjeve dhe akteve tjera nënligjore të aplikueshme në Republikën e Kosovës të ndërmerr të gjitha veprimet e nevojshme për shpronësimin e pronës së paluajtshme private të cekur në pikën 1 dhe 2 të këtij vendimi.
6. Bartës për rregullimin e dokumentacionit teknik do të jetë Drejtoria për Gjeodezi Kadastër dhe Pronë në Komunën e Rahovecit.
7. Pas miratimit nga Kuvendi i Komunës së Rahovecit, ky vendim hyn në fuqi 15 ditë pas dërgimit në autoritetin mbikëqyrës MAPL-në, dhe 7 ditë pas shpalljes publike në ueb-faqen e Komunës së Rahovecit.

U dërgohet:

- Kuvendit të Komunës,
- Shërbimit të Kuvendit,
- MAPL-së dhe
- Arkivi

KUVENDI I KOMUNËS NË RAHOVEC

01 Nr. 2686
 Rahovec, 26.09.2018

Afrit Dina
 Kryesues i Kuvendit



Na osnovu člana 12. stav 2. Slovo (d) Zakona za Lokalnu Samoupravu Kosova Br. 03/L-040 („Službeni list Republike Kosova“ Br. 28/15, jun 2008), člana 10. Stav 1.1 u vezi člana 4. Zakona Br. 03/L-139 za Eksproprijaciju nepokretne imovine („Službeni list Republike Kosova Br-52/2009“), i Izmene i dopune Zakona o eksproprijaciji nepokretne imovine br. 03/L-205 od 10. Decembra 2010. godine, člana 2. 10. 39. 40. I člana 57. Statuta Opštine Orahovac Br. 1005 od 29.03.2017. godine, Skupština Opštine Orahovac na održanoj sednici 26.09.2018, donosi:

ODLUKU

Za izdavanje saglasnosti za eksproprijaciju privatne nepokretne imovine za otvaranje puta

1. Usvaja se predlog Predsednika Opštine Br. 01/437/18 od 06.09.2018 i izdaje se saglasnost za pokretanje postupka za eksproprijaciju privatne nepokretne imovine za opšti javni interes za otvaranje javnog puta u Orahovcu koji će služiti za slobodno kretanje građana i koji se povezuje sa drugim glavnim putevima.
2. Eksproprijacija prema 1. tački ove odluke na privatnoj nekretnini suvlasnika prema potvrđi vlasništva P-71510057-01843-0 glasi na ime Jalldžeze Durguti ¼, Zajajedin Durguti ¼, Selajčin Durguti ¼ Bahrije Durguti ¼, na ukupnoj površini od 115m² (Sto petnaest kvadratnih metara).
3. Potvrđuje se da otvaranje puta u Orahovcu je zakoniti čin opšteg javnog interesa i gore navedena eksproprijacija je u službi ovog cilja.
4. Vlasnici dela katastarske parcele navedeni u 2. Tački ove odluke biće nadoknađeni u skladu sa odredbama Zakona za Eksproprijaciju Nepokretne Imovine Br.03/L-139 i izmene i dopune Zakona za Eksproprijaciju Nepokretne Imovine Br.03/L-205 od 10. Decembra 2010.
5. Obavezuje se Predsednik Opštine da u skladu sa zakonima i drugim sprovodljivim podzakonskim aktima Republike Kosova, preuzme sve potrebne mere za eksproprijaciju privatne nepokretne imovine navedene u 1. i 2. Tački ove odluke.
6. Nosilac za uređenje tehničke dokumentacije biće Odeljenje za Geodeziju, Katastar i Imovinu Opštine Orahovac.
7. Nakon usvajanja od Skupštine Opštine Orahovac, ova odluka stupa na snagu 15. dana nakon dostave pri nadzornim organu M.A.L.S i 7. dana nakon javne objave na internet stranici Opštine Orahovac.

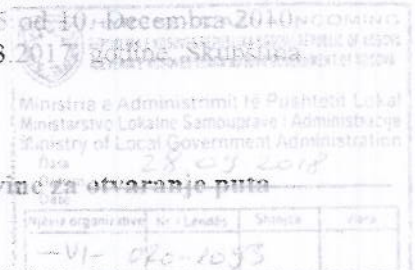
Dostaviti:

- Skupštini Opštine,
- Skupštinskoj Službi,
- M.A.L.S -u, i
- Arhivi

SKUPŠTINA OPŠTINE ORAHOVAC

01-Br-2686
Dana 26.09.2018

Afrim Dina
Predsedavajući Skupštine





Republika e Kosovës
Republika Kosovo/ Republic of Kosovo
Komuna Rahovec - Opštine Orahovac

Drejtoria për Kadastër, Gjeodezi dhe Pronë - Sektori për pronë
 Odeljenje za Katastar, Geodeziju i Imovinu - Sektor za Imovinu

Data - Datum	05.09.2018	Nr. i prot. <u>848</u> Me <u>05.09.2018</u>
Referencë/a	08 nr. 36/2018	III- Br. prot. <u>848</u> Dt. <u>05.09.2018</u>
Për/Za/To :	Kryetarin e Komunës Z. Smajl Latifi	
Zona Kadastrale:	Rahovec	
CC:		
Përmes/ Prekp/Through:	Afrim Oruçi - Drejtor	
Nga/Od/From/	Drejtoria për Kadastër, Gjeodezi, dhe Pronë	
Subjekt/Subekat/Subject:	Kërkesë për shpronësimin e pronës së paluajtshme	

KËRKESË

Duke u bazuar në nenin 8 të Ligjit për shpronësimin e Pronës së paluajtshme nr. 03/ L-139, si organ kompetent, luteni që të inicioni procedurën e shpronësimit të paluajtshmërisë së përfshirë në procedurën e shpronësimit në pronësinë private nr. 1843-0 në sipërfaqe prej 115 m² me kulturë arë klasa I Z.K. Rahovec, në emër (bashkëpronarëve) të Jalldëze Adem Durguti (1/4), Zijajdin Muharrem Durguti (1/4), Selajdin Muharrem Durguti(1/4), Bahrije Muharrem Durguti (1/4) nga Rahoveci.

Vërejtje

Shpronësimi i pronës private ka të bëjë me hapjen e rrugës publike në Rahovec.


Kërkesës i bashkëngjitet:

- Certifikata mbi pronësinë, për ngastrën private nr.1843-0 Z.K. Rahovec,
- Skica e terrenit për parcelën nr.1843-0 Z.K. Rahovec,

Me nderime

Drejtori

Afrim Oruçi



(Handwritten signature of Afrim Oruçi)



Republika e Kosovës

Republika Kosovo-Republic of Kosovo

Qeveria - Vlada - Government

MINISTRIA E MJEDISIT DHE PLANIFIKIMIT HAFËSHOR / MINISTARSTVO SREDINE I PROSTORNOG PLANIRANJA / MINISTRY OF ENVIRONMENT AND SPATIAL PLANNING
AGJENCIA KADASTRALE E KOSOVËS / KATASTRARSKA AGENCIJA KOSOVA / KOSOVO CADASTRAL AGENCY

CERTIFIKATË / CERTIFIKAT / CERTIFICATE

NJËSIA KADASTRALE / KATASTRARSKA JEDINICA / CADASTRAL UNIT : P-71510057-01843-0

08-942/03-0044904/18

Numri i lëndës / Broj Predmet / Case Referent Number:

Data dhe koha e lëshimit / Datum i vreme izdavanja / Date and time of submission:

Komuna / Opština / Municipality:

Zona kadastrale / Katastrarska Zona / Cadastral Zone:

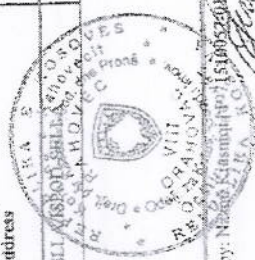
Zyra Kadastrale Komonale / Opštinska Katastrarska Kancelarija / Municipal Cadastral Office: Rahovec / Orahovac / Rahtovec

A. TË DHËNAT PËR NJËSINË KADASTRALE / PODACI O KATASTRARSKOJ JEDINICI / CADASTRAL UNIT DATA

Numri i njësive kadastrale Broj katastrarske jedinice Cad. Unit No.	Lloji i njësive Vista Jedinice Unit Type	Lloji i pronës Vista imovine Property Type	Zona U/R G/S U/R	Sipërfaqja Površina Area (m ²)	Pëshkrim Opis Description	Krijuar më datën Uradjeno na dan Created On	Azhuruar Azurirano Updated
P-71510057-01843-0	PARCELË / PARCELA / PARCEL	Pronë private / Privatna Imovina / Privately owned Land	Rural	115			

A.1 ADRESA E NJËSISË KADASTRALE / ADRESA KATASTRARSKJE JEDINICE / CADASTRAL UNIT ADDRESS

Vendbanimi - adresa Prebivalište - adresn Resident - address	Kodi Postal Postanski Kod Postal Code	Hollësitë e adresës Pojednostil adrese Address Details	Azhuruar Azurirano Updated
ISPOD-SELLA/ISPOD-SELLA/ISPOD-SELLA		ISPOD-SELLA	



Printuar nga / Odbampani od / Printed by: Njësia Kadastrale / Opštinska Katastrarska AGENCIJA KOSOVA / Municipality / Opština / Municipality / P-71510057-01843-0


Zyrtari përgjegjës / Odgovorno lice / Official person

A.2 LLOJI I SHFRY TËZIMIT / VRSTA KORISÇENJA / TYPE OF USE

Numri Brey Number	Lloji i shfrytëzimit të parcelës Vrsta korisçenja parcelë Parcel Type Of Use	Shtyrëzimi aktual i parcelës Trenutno korisçenje parcelë Parcel Current Use	Kualiteti i lëndës Kualitet klase Quality Class	Sipërfaqja (m ²) Površina Area
1	Bujqësore/Pojpërvetëdh. / Agriculture	Ara/Njive/Ambie	Ara E Klases I / Njiva I Klase / 1st Class Arable Land	115

B. PRONARI/POSEDUESI - VLASNIK/DRZALAC - OWNER/POSSESSOR

Te drejtat Prava Rights	Emri Ime Name	Nr. personal Liteni broj ID. No.	Vendbanimi Prebivaliste Resident	Kodi posttal Postanski kod Postal code	Hollësitë e adresës Pojedinosti adrese Address details	Pjesa e pronës Dio imovine Share quota	Pershkrimi Opis Description	Azhuruar Azurirano Updated
Bashkë Posedim / SuDrzavina / co-possessor	DURGUTI JALLDËZE (ADEM) E VEJ MUHAREMIT	KCID1509832	RAHOVEC / ORAHOVAC / RAHOVEC /			1/4		
Bashkë Posedim / SuDrzavina / co-possessor	DURGUTI ZIJAJEDIN (MUHAREM)	KCID1505178	RAHOVEC / ORAHOVAC / RAHOVEC /			1/4		
Bashkë Posedim / SuDrzavina / co-possessor	DURGUTI SELAJDIN (MUHAREM)	KCID1505177	RAHOVEC / ORAHOVAC / RAHOVEC /			1/4		
Bashkë Posedim / SuDrzavina / co-possessor	DURGUTI BAKRUE (MUHAREM)	KCID1505176	RAHOVEC / ORAHOVAC / RAHOVEC /		RAHOVEC	1/4		



KUVENDI KOMUNAL RAHOVEC
SKUPSTINA OPSTINA ORAHOVAC
MUNICIPALITY ASSEMBLY RAHOVEC

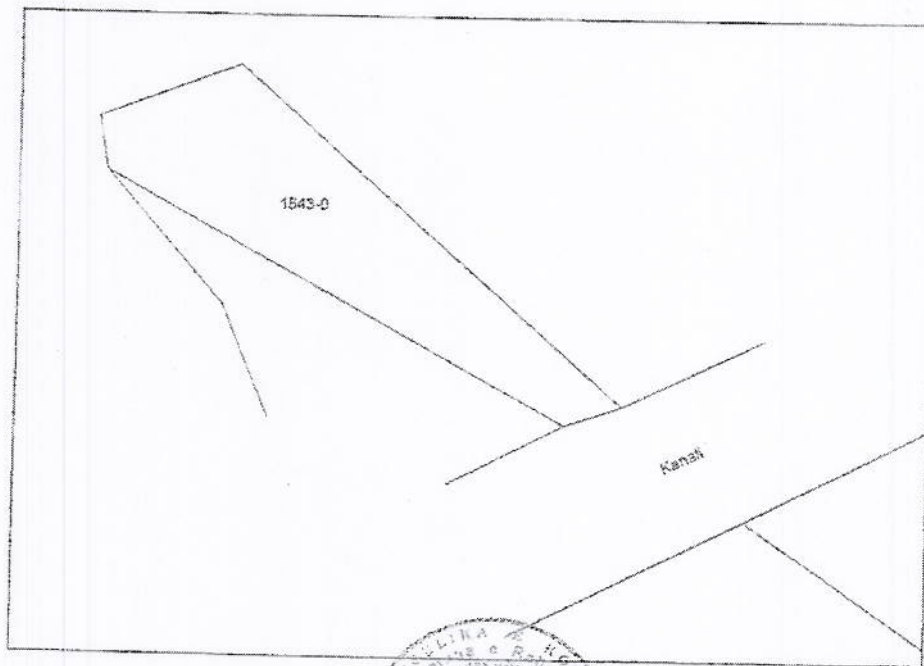
Drejtoria per Kadaster, Gjeodezi dhe Prone
Uprava za Katastar, Geodeziju i Imovinu

Kopia Plani / Kopija Plana / Copy of Plan

Zona Kadastrale / Katastarska zona / Cadastral zone: Rahovec -Parcela nr./1843-0

Certifikata nr. /Certifikat br. /Certifikat

Pronari -shfrytëzues /Vlasnik - Korisnik /Owner- possessor:Durguti Jelldeze (Adem) 1/4,Durguti Zijajdin
(Muharem)1/4,Durguti Selajdin(Muharem)1/4 dhe Durguti Bahrije (Muharem)1/4 Rahovec



Rahovec Date/Datum/ 27.08.2018.

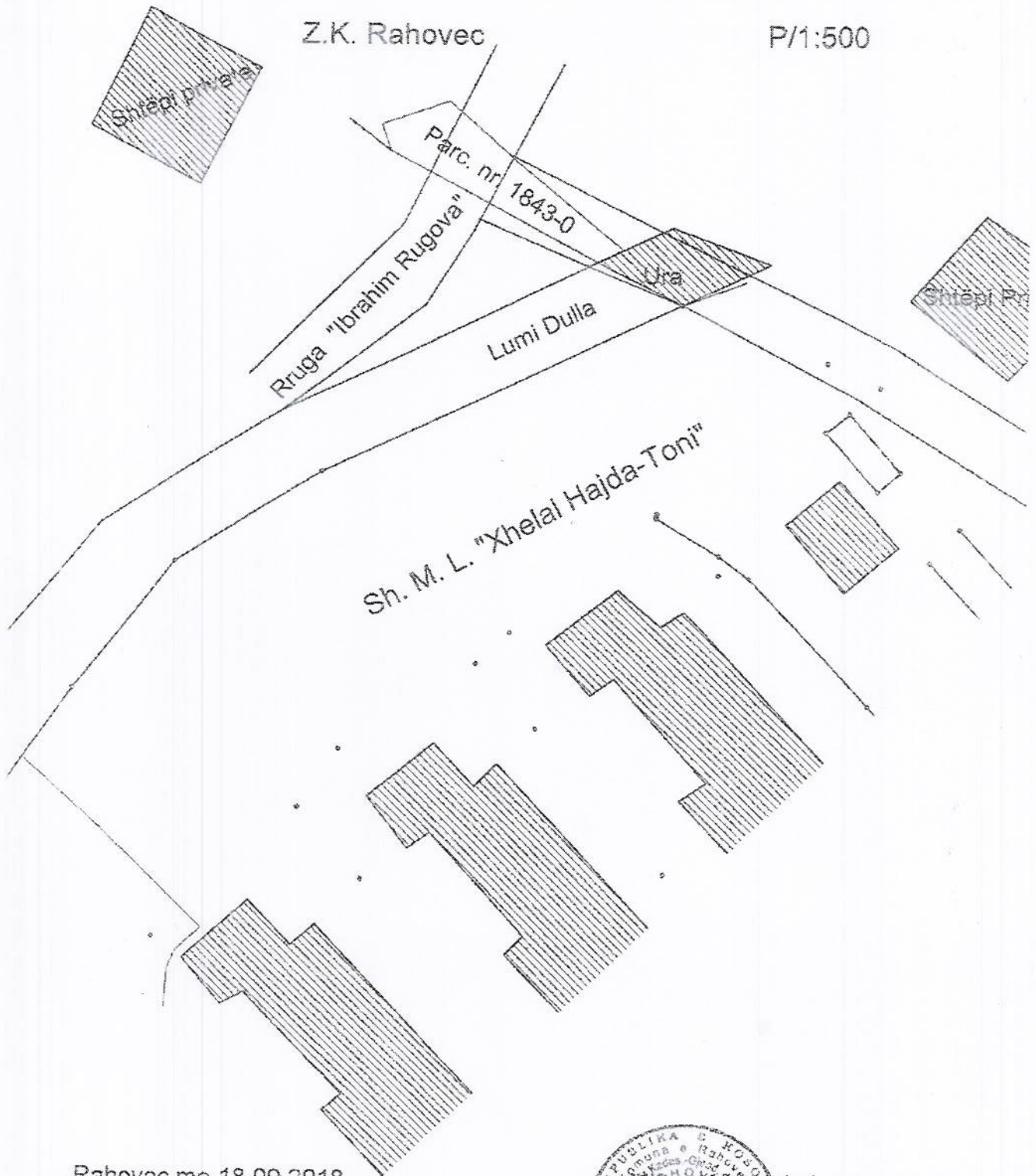


Kopjoi: Salim Shala

Skica e terenit

Z.K. Rahovec

P/1:500



Rahovec me 18.09.2018

