



Republika e Kosovës
Republika Kosova-Republic of Kosovo
Qeveria - Vlada - Government
Ministria e Administrimit të Pushtetit Lokal
Ministarstvo Administracije Lokalne Samouprave
Ministry of Local Government Administration

Për :	Xhafer Gashi , Kryetar i Komunës së Obiliqit Burim Gërguri , Kryesues i Kuvendit të Komunës së Obiliqit	
Cc:	Njësisë për Administrimin e Dokumenteve në MAPL Njësisë për administrimin e Dokumenteve në Komunë	
Përmes:	p. Ivan Todosijević , Ministër i MAPL-së <i>B.F. Todosijević</i> Rozafa Ukimeraj , Sekretare e Përgjithshme e MAPL-së <i>Rozafa Ukimeraj</i>	
Nga:	Xhevat Tafa , U.d Udhëheqës i Departamentit Ligjor dhe Monitorim të Komunave MAPL	Datë: 01/10/2018
Lënda:	Konfirmim i ligjshmërisë së Aktit të Kuvendit të Komunës së Obiliqit	Nr. 020-1109
Lloji i aktit	Vendim	

I nderuar Kryetar,
I nderuar Kryesues,

Në pajtim me Rregulloren e Qeverisë së Republikës së Kosovës Nr. 01/2016 për Shqyrtimin Administrativ të Akteve të Komunave, e në bazë të kompetencave ligjore të ministrisë të përcaktuara me ligjet bazike dhe Rregulloren e Qeverisë Nr. 02/2011 për Fushat dhe Përgjegjësitë Administrative të Zyrës së Kryeministrit dhe Ministrive, Departamenti Ligjor dhe Monitorim të Komunave i Ministrisë së Administrimit të Pushtetit Lokal ka pranuar për shqyrtim të detyrueshëm të ligjshmërisë ashtu siç parashihet me nenin 81 të Ligjit Nr. 03/L-040 Për Vetëqeverisje Lokale aktin komunal në vijim:

Vendim Nr. 1- 145 paraprak për dhënien në shfrytëzim të pronës së Paluajtshme të Komunës së Obiliqit në zonën kadastrale Babimoc

I miratuar më datë: 26.09.2018

I parashtruar për shqyrtim në MAPL më datë: 01.10.2018

Ministria e Administrimit të Pushtetit Lokal pas shqyrtimit të përmbajtjes së aktit të komunës si më sipër, vlerëson se akti i komunës në aspektin procedural **është në pajtim me dispozitat e legjisllacionit në fuqi** dhe si i tillë mund të prodhojë efekte juridike. Ministria e Administrimit të Pushtetit Lokal mbetet në dispozicion të komunës për çfarëdo sqarimi të mëtejshëm në lidhje me këtë vlerësim.



Republika e Kosovës
Republika Kosova-Republic of Kosovo
Qeveria - Vlada - Government
Ministria e Administrimit të Pushtetit Lokal
Ministarstvo Administracije Lokalne Samouprave
Ministry of Local Government Administration

Za :	Xhafer Gashi , gradonačelnik Opštine Obilić Burim Gërguri , predsedavajući Skupštine opštine Obilić	
Cc:	Jedinici za administraciju dokumenata u MALS-u Jednici za administraciju dokumenata u opštini	
Preko: 201	Ivan Todosijević , ministar MALS-a Rozafa Ukimeraj , generalna sekretarka MALS-a	
Od:	Xhevat Tafa , v.d rukovodilac Odeljenja za zakonska pitanja i monitorisanje opština	Datum: 01/10/2018
Predmet:	Potvrda zakonitosti odluke Skupštine opštine Obilić	Br. 020-1109
Vrsta akta	Odluka	

Poštovani gradonačleniče,
Poštovani predsedavajući

U saglasnosti sa uredbom Vlade Republike Kosova br. 01/2016 za administrativno razmatranje akata opštine i na osnovu zakonskih ovlašćenja određenim osnovnim zakonima i uredbom Vlade br. 02/2011 o poljima odgovornosti administrativne Kancelarije premijera i ministarstva, Odeljenje za zakonska pitanja i monitorisanje opština MALS-a, primilo je za obavezno razmatranje zakonitosti akta opštine kako je predviđeno članom 81. Zakona br. 03/L-040 o lokalnoj samoupravi kao u nastavku:

Odluka br. 1-145 pre upotrebe nepokretnosti opštine Obilik u katastarskoj zoni Babimoc
Usvojena dana, 26.09.2018.godine
Poredložena za razmatranje u MALS-u dana, 01.10.2018. godine

Ministarstvo administracije lokalne samouprave, nakon razmatranja sadržaja gore navedenog akta opštine, procenjuje da je isti u saglasnosti sa zakonskim odredbama zakonodavstva na snazi i kao takav može proizvesti pravni učinak. Ministarstvo administracije lokalne samouprave ostaje na raspolaganju opštine za dodatna objašnjenja u vezi sa ovom procenom.



Qeveria e Kosovës
Republika Kosovo - Republic of Kosova
Qeveria - Vlada - Government
Nr. I-145 Data 26.09.2018
Pr. Pr. Pr.
ORDINOR



Republika e Kosovës
Republika Kosovo - Republic of Kosova
Qeveria - Vlada - Government

Kuvendi Komunal Obiliq - Skupština Opštine Obilić - Municipality Assembly Obiliq

Në mbështetje të nenit 12.14 ,17 pika c) dhe nenit 58 pika h), të Ligjit për Vetëqeverisjen Lokale Nr.03/L-040, Gazeta Zyrtare e Republikës së Kosovës nr.28 të datës 4 qershor 2008, neneve 6,7 të Ligjit për Dhënie në Shfrytëzim dhe Këmbimin e Pronës së Paluajtshme të Komunës Nr.04/L-144 Gazeta Zyrtare e Republikës së Kosovës e datës 22 nëntor 2012, neneve 11,12 të të Rregullores nr.23/2013 të Qeverisë së Republikës së Kosovës për përcaktimin e procedurave të dhënies në shfrytëzim dhe këmbimit të pronës së paluajtshme të Komunës si dhe nenit 72 pika 1.8 Statutit të Komunës së Obiliqit Nr.I-34 të datës 25.04.2016, propozim vendimit i Kryetarit të Komunës me nr II-697 .dt.13.08.2018 , dhe kërkesa e MAPL-së për rishqyrtim të Aktit të Kuvendit të Komunës së Obiliqit (të Vendimi Nr-I-135) me date 14/09/2018.Nr 020-130/6 .

Kuvendi Komunal në mbledhjen e mbajture me date 26.09.2018 mori këtë:

VENDIM

PARAPRAK PËR DHËNIEN NË SHFRYTËZIM AFATGJATË TË PRONËS SË PALUAJTSHME TË KOMUNËS SË OBILIQIT NË ZONËN KADASTRALE NË BABIMOC

Neni 1

Me këtë Vendim ipen në shfrytëzim afatgjatë prej 15 deri 99 vite personave fizik dhe juridik paluajtshmëritë që gjenden në zonën kadastrale në Babimoc për ngastrat kadastrale:

-Ngastra kadastrale P-72602001-01235-0 në vendin e quajtur "KUKË" Lloji i shfrytëzimit të parcelës-Bujqësore,kullosë e kl.3, me sipërfaqe prej 23881 m² e evidentuar në Çertifikatën e pronës nr.05-1683-2018 e dt.29.06 .2018, zk.Babimoc K.Obiliq e evidentuar si Pronë "P.S.H.Kuvendi Komunal Obiliq".

-Ngastra kadastrale P-72602001-01236-1 në vendin e quajtur "KUKË" Lloji i shfrytëzimit të parcelës-Bujqësore,kullosë e kl.3, me sipërfaqe prej 480 m² e evidentuar në Çertifikatën e pronës nr.05-1683-2018 e dt.29.06.2018, zk.Babimoc K.Obiliq e evidentuar si Pronë "P.S.H.Kuvendi Komunal Obiliq".

-Ngastra kadastrale P-72602001-01236-2 në vendin e quajtur "KUKË VALOGË" Lloji i shfrytëzimit të parcelës-Rajon Ujor, me sipërfaqe prej 18782 m² e evidentuar në Çertifikatën e pronës nr.05-1683-2018 e dt.29.06.2018, zk.Babimoc K.Obiliq e evidentuar si Pronë "P.S.H.Kuvendi Komunal Obiliq".

-Ngastra kadastrale P-72602001-00504-0 në vendin e quajtur "KALDRME" Lloji i shfrytëzimit të parcelës-Rajon Ujor, me sipërfaqe prej 447 m² e evidentuar në Çertifikatën e pronës nr.05-1683-2018 e dt.29.06.2018, zk.Babimoc K.Obiliq e evidentuar si Pronë "P.S.H.Kuvendi Komunal Obiliq".

Neni 2

Qëllimi i dhënies në shfrytëzim të pronës së lartëcekur është zhvillimi i veprimtarisë biznesore nëpërmjet së cilës do të ngritet vlera ekonomike e pronës komunale, sipas standardeve të përcaktuara me dispozita ligjore.

Neni 3

Sipas nenit 1 të këtij vendimi, prona ipet në shfrytëzim afatgjatë prej 15 deri 99 vite nëpërmjet konkursit publik të përcaktuar sipas Rregullores QRK, Nr.23/2013 për përcaktimin e procedurave të dhënies në shfrytëzim dhe këmbimit të pronës së paluajtshme të Komunës.

Neni 4

Procedurën e konkursit publik e zhvillon Komisioni Vlerësues në bazë të Vendimit të Kuvendit Komunal Nr.1-24 të dt.28.02.2018, si dhe Rregullores QRK, Nr.23/2013 për përcaktimin e procedurave të dhënies në shfrytëzim dhe këmbimit të pronës së paluajtshme të Komunës.

Neni 5

Obliqohet Drejtoria për Gjeodezi Kadastër dhe Pronë që pas përfundimit të zbatimit të procedurave të dhënies në shfrytëzim afatgjatë të pronave të paluajtshme të Komunës të regjistrojnë në librat kadastrali si prona të dhëna në shfrytëzim për periudhë afatgjatë.

Neni 6

Për zbatimin e këtij Vendimi do të kujdeset Drejtoria për Gjeodezi, Kadastër dhe Pronë, Drejtoria e Inspektionit si dhe Drejtoria për Mbrojtje të Mjedisit.

Neni 7

Ky vendim hyn në fuqi 15 ditë pas regjistrimit në zyrën e protokolit të MAPL-së, si dhe 7 ditë pas publikimit në web faqen e Komunës.

Arsyetim

Baza ligjore për të miratuar këtë propozim Vendim është përcaktuar me dispozitat e neneve 12,14 , 17 pika c) dhe neni 58 pika h) të Ligjit për Vetëqeverisjen Lokale nr.03/L-040, Gazeta Zyrtare e Republikës së Kosovës nr.28 të datës 4 qershor 2008, neneve 6,7 të Ligjit për Dhënien në Shfrytëzim dhe Këmbimin e Pronës së Paluajtshme të Komunës Nr.04/L-144 Gazeta Zyrtare e Republikës së Kosovës e datës 22 nëntor 2012 .neneve 11,12 të Rregullores nr.23/2013 të Qeverisë së Republikës së Kosovës për përcaktimin e procedurave të dhënies në shfrytëzim dhe këmbimit të pronës së paluajtshme të Komunës, si dhe neni 72 pika 1.1.8 Statutit të Komunës së Obiliqit Nr.I-34 të datës 25.04.2016 .

Me qëllim të realizimit të interesit publik, rritjes së vlerës ekonomike të pronës komunale si dhe ruajtjes së mjedisit, Komuna e Obiliqit ka planifikuar të jep në shfrytëzim afatgjatë në periudhë deri 99 vite pronat e paluajtshme të Komunës të cekura në nenin 1 të këtij Vendimi .

Kuvendi i Komunës së Obiliqit
Nr.I- 145 - më 26 Shtator 2018

T'i dërgohet

- Kryetarin
- Kryesuesit
- Nënkryetarin
- Anëtarëve të Komisionit
- MAPL
- Anëtarëve të Kuvendit
- Arkivit

Kryesuesi i Kuvendit Komunal

Burim Gërguri





Udhetim

Nr. 1-135

Data 31.08.2018

Udhim



Republika e Kosovës
Republika Kosovo - Republic of Kosova
Qeveria - Vlada - Government

Kuvendi Komunal Obiliq - Skupština Opštine Obiliq - Municipality Assembly Obiliq

Në mbështetje të nenit 12,14 ,17 pika c) dhe nenit 58 pika h), të Ligjit për Vetëqeverisjen Lokale Nr.03/L-040, Gazeta Zyrtare e Republikës së Kosovës nr.28 të datës 4 qershor 2008, neneve 6,7 të Ligjit për Dhënie në Shfrytëzim dhe Këmbimin e Pronës së Paluajtshme të Komunës Nr.04/I-144 Gazeta Zyrtare e Republikës së Kosovës e datës 22 nëntor 2012, neneve 11,12 të Rregullores nr.23/2013 të Qeverisë së Republikës së Kosovës për përcaktimin e procedurave të dhënies në shfrytëzim dhe këmbimit të pronës së paluajtshme të Komunës si dhe nenit 72 pika 1.1.8 Statuti të Komunës së Obiliqit Nr.1-34 të datës 25.04.2016, propozim vendimit i Kryetarit të Komunës me nr II-697 ,dt.13.08.2018 , Kuvendi Komunal në mbledhjen e mbajturë me date 31.08.2018 mori këtë:

VENDIM

PARAPRAK PËR DHËNIEN NË SHFRYTËZIM AFATGJATË TË PRONËS SË PALUAJTSHME TË KOMUNËS SË OBILIQIT NË ZONËN KADASTRALE NË BABIMOC

Neni 1

Me këtë Vendim ipen në shfrytëzim afatgjatë prej 15 deri 99 vite personave fizik dhe juridik paluajtshmëritë që gjenden në zonën kadastrale në Babimoc për ngastrat kadastrale:

-Ngastra kadastrale P-72602001-01235-0 në vendin e quajtur "KUKË" Lloji i shfrytëzimit të parcelës-Bujqësore,kullosë e kl.3, me sipërfaqe prej 23881 m² e evidentuar në Çertifikatën e pronës nr.05-1683-2018 e dt.29.06 .2018, zk.Babimoc K.Obiliq e evidentuar si Pronë "P.S.H.Kuvendi Komunal Obiliq".

-Ngastra kadastrale P-72602001-01236-1 në vendin e quajtur "KUKË" Lloji i shfrytëzimit të parcelës-Bujqësore,kullosë e kl.3, me sipërfaqe prej 480 m² e evidentuar në Çertifikatën e pronës nr.05-1683-2018 e dt.29.06.2018, zk.Babimoc K.Obiliq e evidentuar si Pronë "P.S.H.Kuvendi Komunal Obiliq".

-Ngastra kadastrale P-72602001-01236-2 në vendin e quajtur "KUKË VALOGE" Lloji i shfrytëzimit të parcelës-Rajon Ujor, me sipërfaqe prej 18782 m² e evidentuar në Çertifikatën e pronës nr.05-1683-2018 e dt.29.06.2018, zk.Babimoc K.Obiliq e evidentuar si Pronë "P.S.H.Kuvendi Komunal Obiliq".

-Ngastra kadastrale P-72602001-00504-0 në vendin e quajtur "KALDRME" Lloji i shfrytëzimit të parcelës-Rajon Ujor, me sipërfaqe prej 447 m² e evidentuar në Çertifikatën e pronës nr.05-1683-2018 e dt.29.06.2018, zk.Babimoc K.Obiliq e evidentuar si Pronë "P.S.H.Kuvendi Komunal Obiliq".

Neni 2

Qëllimi i dhënies në shfrytëzim të pronës së lartëcekur është zhvillimi i veprimtarisë biznesore nëpërmjet së cilës do të ngritet vlera ekonomike e pronës komunale, sipas standardeve të përcaktuara me dispozita ligjore.

Neni 3

Sipas nenit 1 të këtij vendimi, prona ipet në shfrytëzim afatgjatë prej 15 deri 99 vite nëpërmjet konkursit publik të përcaktuar sipas Rregullores QRK. Nr.23/2013 për përcaktimin e procedurave të dhënies në shfrytëzim dhe këmbimit të pronës së paluajtshme të Komunës.

Neni 4

Procedurën e konkursit publik e zhvillon Komisioni Vlerësues në bazë të Vendimit të Kuvendit Komunal Nr.1-24 të dt.28.02.2018, si dhe Rregullores QRK. Nr.23/2013 për përcaktimin e procedurave të dhënies në shfrytëzim dhe këmbimit të pronës së paluajtshme të Komunës.

Neni 5

Obligohet Drejtoria për Gjeodezi Kadastër dhe Pronë që pas përfundimit të zbatimit të procedurave të dhënies në shfrytëzim afatgjatë të pronave të paluajtshme të Komunës të regjistrojë në librat kadastral si prona të dhëna në shfrytëzim për periudhë afatgjatë.

Neni 6

Për zbatimin e këtij Vendimi do të kujdeset Drejtoria për Gjeodezi, Kadastër dhe Pronë, Drejtoria e Inspeksionit si dhe Drejtoria për Mbrojtje të Mjedisit.

Neni 7

Ky vendim hyn në fuqi 15 ditë pas regjistrimit në zyrën e protokollit të MAPL-së, si dhe 7 ditë pas publikimit në web faqen e Komunës.

Arsyetim


Baza ligjore për të miratuar këtë propozim Vendim është përcaktuar me dispozitat e neneve 12,14, 17 pika c) dhe neni 58 pika h) të Ligjit për Vetëqeverisjen Lokale nr.03/L-040, Gazeta Zyrtare e Republikës së Kosovës nr.28 të datës 4 qershor 2008, neneve 6,7 të Ligjit për Dhënien në Shfrytëzim dhe Këmbimin e Pronës së Paluajtshme të Komunës Nr.04/L-144 Gazeta Zyrtare e Republikës së Kosovës e datës 22 nëntor 2012 ,neneve 11,12 të Rregullores nr.23/2013 të Qeverisë së Republikës së Kosovës për përcaktimin e procedurave të dhënies në shfrytëzim dhe këmbimit të pronës së paluajtshme të Komunës, si dhe neni 72 pika 1.1.8 Statutit të Komunës së Obiliqit Nr.1-34 të datës 25.04.2016.

Me qëllim të realizimit të interesit publik, rritjes së vlerës ekonomike të pronës komunale si dhe ruajtjes së mjedisit, Komuna e Obiliqit ka planifikuar të jep në shfrytëzim afatgjatë në periudhë deri 99 vite pronat e paluajtshme të Komunës të cekura në nenin 1 të këtij Vendimi.

T'i dërgohet

- Kryetari
- Kryesuesit
- Nënkryetari
- Anëtarëve të Komisionit
- MAPI.
- Anëtarëve të Kuvendit
- Arkivit

Kryesuesi i Kuvendit Komunal
Burim Gërguri
Burim Gërguri



Republika e Kosovës
Republika Kosovo - Republic of Kosovo
Qeveria - Vlada - Government
Ministria e Administrimit të Pushtetit Lokal
Ministarstvo Administracije Lokalne Samouprave
Ministry of Local Government Administration

Për :	Xhafer Gashi, Kryetar i Komunës së Obiliqit Burim Gërguri, Kryesues i Kuvendit të Komunës së Obiliqit	
Cc:	Njesisë për Administrimin e Dokumenteve në MAPL Njesisë për administrimin e Dokumenteve në Komunë	
Përmes:	Ivan Todosijević, Ministër i MAPL-së Rozafa Ukimeraj, Sekretare e Përgjithshme e MAPL-së	
Nga:	Xhevat Tafa, U.d Udhëheqës i Departamentit Ligjor dhe Monitorim të Komunave MAPL	Data: 05/09/2018
Lënda:	Kërkesë për rishqyrtimin e Aktit të Kuvendit të Komunës së Obiliqit	Nr. 020-1030
Lloji i aktit	Vendim	

I nderuar Kryetar,
I nderuar Kryesues,

Në pajtim me Rregulloren e Qeverisë së Republikës së Kosovës Nr. 01/2016 për Shqyrtimin Administrativ të Akteve të Komunave, e në bazë të kompetencave ligjore të ministrisë të përcaktuara me ligjet bazike dhe Rregulloren e Qeverisë Nr. 02/2011 për Fushat dhe Përgjegjësitë Administrative të Zyrës së Kryeministrit dhe Ministrive, Ministria e Administrimit të Pushtetit Lokal ka pranuar për shqyrtim të detyrueshëm të ligjshmërisë ashtu siç parashihet me nenin 81 të Ligjit Nr. 03/L-040 Për Vetëqeverisje Lokale aktin komunal në vijim:

Vendim Nr. 1-135 paraprak për dhënien në shfrytëzim të pronës së Paluajtshme të Komunës së Obiliqit në zonën kadastrale Babimoc

I miratuar më datë: 31.08.2018


I parashtruar për shqyrtim në MAPL më datë: 05.09.2018

Ministria e Administrimit të Pushtetit Lokal, pas shqyrtimit të përmbajtjes së aktit të komunës si më sipër, vlerëson se akti i komunës **është në kundërshtim me dispozitat e legjislacionit në fuqi.**

Mos pajtueshmëritë e aktit të komunës të parashtruar për shqyrtim të ligjshmërisë janë si në vijim:

Nr.	Formulimi në aktin e komunës	Dispozita ligjore me të cilën akti i komunës është në kundërshtim.
1.	Vendimi Nr. 1-135 paraprak për dhënien në shfrytëzim të pronës së Paluajtshme të Komunës së Obiliqit në zonën kadastrale Babimoc	Ky vendim është në kundërshtim me Ligjin Nr. 04/L-144 për Dhënien në Shfrytëzim dhe Këmbimin e Pronës së Paluajtshme të Komunës. Neni 7 paragrafi 3 i Ligjit Nr. 04/L-144 për Dhënien në Shfrytëzim dhe Këmbimin e Pronës së Paluajtshme të Komunës, përcakton se Kuvendi i Komunës merr vendim paraprak për dhënien në shfrytëzim të pronës së paluajtshme të Komunës me shumicë të votave të anëtarëve të Kuvendit të Komunës, pasi që në procesin e votimit ky vendim është miratuar me 10 vota për. Në rastin konkret vendimi miratohet me së paku 11 vota për, nga gjithsejtë 21 anëtarët e kuvendit të komunës së Obiliqit.

Bazuar në të cekurat më lartë, Ministria e Administrimit të Pushtetit Lokal *kërkon* nga Kuvendi i Komunës/Kryetari i Komunës së Obiliqit, që të ndërmarrin veprime konkrete që aktin e komunës ta harmonizojnë me dispozitat ligjore në fuqi, brenda 30 ditësh nga data e pranimiit të kërkesës për rishqyrtim të aktit. Ministria e Administrimit të Pushtetit Lokal, mbetet në dispozicion të komunës për çfarëdo sqarimi të mëtejme në lidhje me këtë vlerësim.



Republika e Kosovës
Republika Kosovo - Republic of Kosovo
Qeveria - Vlada - Government
Ministria e Administrimit të Pushtetit Lokal
Ministarstvo Administracije Lokalne Samouprave
Ministry of Local Government Administration

Za :	Xhafer Gashi, gradonačelnik opštine Obilić Burim Gërguri, predsedavajući Skupštine opštine Obilić	
Kopija	Jedinica za administraciju dokumenata u MALS-u Jedinica za administraciju dokumenata u opštini	
Preko: za	Ivan Todosijević, ministar MALS-a Rozafa Ukimeraj, generalnog sekretara u MALS-u	
Od: P.O.	Xhevat Tafa, V.d. rukovodioca pravnog odeljenja i monitorisanje opština	Datum: 05.09.2018. Br. 020-1030
Predmet:	Zahtev za ponovno razmatranje odluke Skupštine opštine	
Vrsta akta:	Odluka	

Poštovani gradonačelnice,
Poštovani predsedavajući

U saglasnosti sa uredbom Vlade Republike Kosova br. 01/2016 za administrativno razmatranje akata opštine i na osnovu zakonskih ovlašćenja određenim osnovnim zakonima i uredbom Vlade br. 02/2011 o poljima odgovornosti administrativne kancelarije premijera i ministarstva, odeljenje za pravna pitanja i monitorisanje opština MALS-a, primilo je na obavezno razmatranje zakonitost akta opštine kako je predviđeno članom 81 Zakona br.03/L-040 o lokalnoj samoupravi, kao u nastavku:

Odluka br. 1-135 pre upotrebe nepokretnosti opštine Obilik u katastarskoj zoni Babimoc
Usvojena dana: 31.08.2018 godine
Predložena na razmatranje u MALS-u dana: 05.09.2018 godine

Ministarstvo administracije lokalne samouprave, nakon razmatranja gore navedenog sadržaja akta opštine, procenjuje da je isti u suprotnosti sa odredbama zakona na snazi.

Neusaglašenost akta opštine koji je predložen na razmatranje zakonitosti je kao u nastavku:

Br.	Formulisanje akta opštine	Zakonske odredbe sa kojima je akat opštine u suprotnosti.
1.	Odluka br. 1-135 pre upotrebe nepokretnosti opštine Obilik u katastarskoj zoni Babimoc.	Ova odluka je u suprotnosti sa Zakonom br. 04 / L-144 o odredbi za korišćenje i razmjenu nepokretne imovine opštine. Član 7 stav 3 Zakona br. 04 / L-144 o obezbjeđivanju korištenja i razmjene nepokretne imovine opštine, utvrđuje da Skupština opštine donosi preliminarnu odluku o dodjeli nepokretne imovine opštine većinom glasova članova Skupštine opštine, proces glasanja ova odluka je usvojena sa 10 glasova za. U konkretnom slučaju, odluka se usvaja sa najmanje 11 glasova za ukupno 21 člana Skupštine opštine Obilic.

Iz gore navedenog, Ministarstvo administracije lokalne samouprave od gradonačelnika i Skupštine opštine traži da preduzmu konkretne mere kako bi akat opštine uskladili sa zakonskim odredbama na snazi u vremenskom roku od 30 dana, od dana primanja zahteva na razmatranje akta opštine. Ministarstvo administracije lokalne samouprave ostaje na raspolaganju opštini za bilo koje objašnjenje u vezi sa ovom procenom.



1-435 31.08.2018



Republika e Kosovës
Republika Kosovo - Republic of Kosovo
Qeveria - Vlada - Government

Kuvendi Komunal Obiliq - Skupština Opštine Obiliq - Municipality Assembly Obiliq

Në mbështetje të nenit 12.14 ,17 pika e) dhe nenit 58 pika b), të Ligjit për Vetëqeverisjen Lokale Nr.031-040, Gazeta Zyrtare e Republikës së Kosovës nr.28 të datës 4 qershor 2008, neneve 6,7 të Ligjit për Dhënie në Shfrytëzim dhe Këmbimin e Pronës së Paluajtshme të Komunës Nr.041-144 Gazeta Zyrtare e Republikës së Kosovës e datës 22 nëntor 2012, neneve 11,12 të të Rregullores nr.23/2013 të Qeverisë së Republikës së Kosovës për përcaktimin e procedurave të dhënies në shfrytëzim dhe këmbimit të pronës së paluajtshme të Komunës si dhe nenit 72 pika 1.1.8 Statutit të Komunës së Obiliqit Nr.1-34 të datës 25.04.2016, propozim vendimit i Kryetarit të Komunës me nr.11-697 ,dt.13.08.2018, Kuvendi Komunal në mbledhjen e mbajturë me date 31.08.2018 mori këtë:

VENDIM

PARAPRAK PËR DHËNIEN NË SHFRYTËZIM AFATGJATË TË PRONËS SË PALUAJTSHME TË KOMUNËS SË OBILIQIT NË ZONËN KADASTRALE NË BABIMOC

Neni 1

Me këtë Vendim ipen në shfrytëzim afatgjatë prej 15 deri 99 vite personave fizik dhe juridik paluajtshmerite që gjenden në zonën kadastrale në Babimoc për ngastrat kadastrale

-Ngastra kadastrale P-72602001-01235-0 në vendin e quajtur "KUKI" Lloji i shfrytëzimit të parcelës-Bujqësore,kullosë e kl.3, me sipërfaqe prej 23881 m² e evidentuar në Çertifikatën e pronës nr.05-1683-2018 e dt.29.06 .2018, zk.Babimoc K.Obiliq e evidentuar si Pronë "P.SII.Kuvendi Komunal Obiliq".

-Ngastra kadastrale P-72602001-01236-1 në vendin e quajtur "KUKI" Lloji i shfrytëzimit të parcelës-Bujqësore,kullosë e kl.3, me sipërfaqe prej 480 m² e evidentuar në Çertifikatën e pronës nr.05-1683-2018 e dt.29.06.2018, zk.Babimoc K.Obiliq e evidentuar si Pronë "P.SII.Kuvendi Komunal Obiliq".

-Ngastra kadastrale P-72602001-01236-2 në vendin e quajtur "KUKI VALOGI" Lloji i shfrytëzimit të parcelës-Rajon Ujor, me sipërfaqe prej 18782 m² e evidentuar në Çertifikatën e pronës nr.05-1683-2018 e dt.29.06.2018, zk.Babimoc K.Obiliq e evidentuar si Pronë "P.SII.Kuvendi Komunal Obiliq".

-Ngastra kadastrale P-72602001-00504-0 në vendin e quajtur "KALDRME" Lloji i shfrytëzimit të parcelës-Rajon Ujor, me sipërfaqe prej 447 m² e evidentuar në Çertifikatën e pronës nr.05-1683-2018 e dt.29.06.2018, zk.Babimoc K.Obiliq e evidentuar si Pronë "P.SII.Kuvendi Komunal Obiliq".

Neni 2

Qëllimi i dhënies në shfrytëzim të pronës së lartçekur është zhvillimi i veprimtarisë biznesore nëpërmjet së cilës do të ngritet vlera ekonomike e pronës komunale, sipas standardeve të përcaktuara me dispozita ligjore.

Neni 3

Sipas nenit 1 të këtij vendimi, prona ipet në shfrytëzim afatgjatë prej 15 deri 99 vite nëpërmjet konkursit publik të përcaktuar sipas Rregullores QRK, Nr.23/2013 për përcaktimin e procedurave të dhënies në shfrytëzim dhe këmbimit të pronës së paluajtshme të Komunës.

Neni 4

Procedurën e konkursit publik e zhvillon Komisioni Vlerësues në bazë të Vendimit të Kuvendit Komunal Nr.1-24 të dt.28.02.2018, si dhe Rregullores QRK, Nr 23/2013 për përcaktimin e procedurave të dhënies në shfrytëzim dhe këmbimit të pronës së paluajtshme të Komunës.

Neni 5

Obligohet Drejtoria për Gjeodezi Kadastër dhe Pronë që pas përfundimit të zbatimit të procedurave të dhënies në shfrytëzim afatgjatë të pronave të paluajtshme të Komunës të regjistrojë në librat kadastraj si prona të dhëna në shfrytëzim për periudhë afatgjatë.

Neni 6

Për zbatimin e këtij Vendimi do të kujdeset Drejtoria për Gjeodezi, Kadastër dhe Pronë, Drejtoria e Inspektionit si dhe Drejtoria për Mbrojtje të Mjedisit.

Neni 7

Ky vendim hyn në fuqi 15 ditë pas regjistrimit në zyrën e protokollit të MAPI-së, si dhe 7 ditë pas publikimit në web faqen e Komunës.

Arsyetim


Baza ligjore për të inratuar këtë propozim Vendim është përcaktuar me dispozitat e neneve 12,14 , 17 pika c) dhe neni 58 pika h) të Ligjit për Vetëqeverisjen Lokale nr.03/L-040, Gazeta Zyrtare e Republikës së Kosovës nr.28 të datës 4 qershor 2008, neneve 6,7 të Ligjit për Dhënien në Shfrytëzim dhe Këmbimin e Pronës së Paluajtshme të Komunës Nr.04/L-144 Gazeta Zyrtare e Republikës së Kosovës e datës 22 nëntor 2012 ,neneve 11,12 të Rregullores nr.23/2013 të Qeverisë së Republikës së Kosovës për përcaktimin e procedurave të dhënies në shfrytëzim dhe këmbimit të pronës së paluajtshme të Komunës, si dhe neni 72 pika 1.1.8 Statutit të Komunës së Obiliqit Nr.1-34 të datës 25.04.2016 .

Me qëllim të realizimit të interesit publik, rritjes së vlerës ekonomike të pronës komunale si dhe ruajtjes së mjedisit, Komuna e Obiliqit ka planifikuar të jep në shfrytëzim afatgjatë në periudhë deri 99 vite pronat e paluajtshme të Komunës të cekura në nenin 1 të këtij Vendimi .

Ti dërgohet

- Kryetari
- Kryesuesit
- Nënkryetari
- Anëtarëve të Komisionit
- MAPI
- Anëtarëve të Kuvendit
- Arkivi

Kryesuesi i Kuvendit Komunal


Burim Gërguri

Ministria e Punëve Publike dhe Transportit
Ministria e Punëve Publike dhe Transportit
Ministria e Punëve Publike dhe Transportit
Ministria e Punëve Publike dhe Transportit



№ 11-697 dt. 13.08.2018



Republika e Kosovës
Republika Kosovo - Republic of Kosovo

Qeveria/Vlada - Government

Komuna Obiliq - Opština Obiliq - Municipality Obiliq

Në mbështetje të nenit 12,14,17 pika c) dhe nenit 58 pika h), të Ligjit për Vetëqeverisjen Lokale Nr.03/1-010, Gazeta Zyrtare e Republikës së Kosovës nr.28 të datës 1 qershor 2008, neneve 6,7 të Ligjit për Dhënie në Shfrytëzim dhe Këmbimin e Pronës së Paluajtshme të Komunës Nr.04/L-144 Gazeta Zyrtare e Republikës së Kosovës e datës 22 nëntor 2012, neneve 11,12 të Rregullores nr 23/2013 të Qeverisë së Republikës së Kosovës për përcaktimin e procedurave të dhënies në shfrytëzim dhe këmbimin të pronës së paluajtshme të Komunës si dhe nenit 72 pika 1.1.8 Statutit të Komunës së Obiliqit Nr.1-34 të datës 25.04.2016, Kryetari i Komunës propozon që Kuvendi i Komunës në Mbledhjen e radhës të miratojë këtë:

PROPOZIM

VENDIM

PARAPRAK PËR DHËNIEN NË SHFRYTËZIM AFATGJATË TË PRONËS SË PALLAJTSHME TË KOMUNËS SË OBI LIQIT NË ZONËN KADASTRALE NË BABIMOÇ

Neni 1

Me këtë Vendim ipen në shfrytëzim afatgjatë prej 15 deri 99 vite personave fizik dhe juridik paluajtshmitë që gjenden në zonën kadastrale në Babimoc për ngastrat kadastrale:

-Ngastra kadastrale P-72602001-01235-0 në vendin e quajtur "KUKI" Lloji i shfrytëzimit të parcelës-Bujqësore,kullosë e kl.3, me sipërfaqe prej 77881 m² e evidentuar në Certifikatën e pronës nr.05-1683-2018 e dt.29.06.2018, zk.Babimoc K.Obiliq e evidentuar si Pronë "P.511.Kuvendi Komunal Obiliq".

-Ngastra kadastrale P-72602001-01236-1 në vendin e quajtur "KUKI" Lloji i shfrytëzimit të parcelës-Bujqësore,kullosë e kl.3, me sipërfaqe prej 480 m² e evidentuar në Certifikatën e pronës nr.05-1683-2018 e dt.29.06.2018, zk.Babimoc K.Obiliq e evidentuar si Pronë "P.514.Kuvendi Komunal Obiliq".

-Ngastra kadastrale P-72602001-01236-2 në vendin e quajtur "KUKI VAL ORG" Lloji i shfrytëzimit të parcelës-Rajon Ujor, me sipërfaqe prej 18782 m² e evidentuar në Çertifikatën e pronës nr.05-1683-2018 e dt.29.06.2018, zk.Babimoc K.Obiliq e evidentuar si Pronë "P.SIL.Kuvendi Komunal Obiliq".

-Ngastra kadastrale P-72602001-00504-0 në vendin e quajtur "KALDRME" Lloji i shfrytëzimit të parcelës-Rajon Ujor, me sipërfaqe prej 447 m² e evidentuar në Çertifikatën e pronës nr.05-1683-2018 e dt.29.06.2018, zk.Babimoc K.Obiliq e evidentuar si Pronë "P.SIL.Kuvendi Komunal Obiliq".

Neni 2

Qëllimi i dhënies në shfrytëzim të pronës së lartëcekur është zhvillimi i veprimtarisë biznesore nëpërmjet së cilës do të ngritet vlera ekonomike e pronës komunale, sipas standardeve të përcaktuara me dispozita ligjore.

Neni 3

Sipas neni 1 të këtij vendimi, pronat ipet në shfrytëzim afatgjatë prej 15 deri 99 vite nëpërmjet konkursit publik të përcaktuar sipas Rregullores (ORK, Nr.23/2013) për përcaktimin e procedurave të dhënies në shfrytëzim dhe këmbimit të pronës së paluajtshme të Komunës.

Neni 4

Procedurën e konkursit publik e zhvillon Komisioni Vlerësues në bazë të Vendimit të Kuvendit Komunal Nr.1-24 të dt.28.02.2018, si dhe Rregullores ORK, Nr.23/2013 për përcaktimin e procedurave të dhënies në shfrytëzim dhe këmbimit të pronës së paluajtshme të Komunës.

Neni 5

Ohëpohet Drejtoria për Gjeodezi Kadaster dhe Pronë që pas përfundimit të zbatimit të procedurave të dhënies në shfrytëzim afatgjatë të pronave të paluajtshme të Komunës të regjistron në librat kadastral si prona të dhëna në shfrytëzim për periudhë afatgjatë.

Neni 6

Për zbatimin e këtij Vendimi do të kujdeset Drejtoria për Gjeodezi,Kadaster dhe Pronë,Drejtoria e Inspeksionit si dhe Drejtoria për Ëmbrojtje të Mjedisit.

Neni 7

Ky Vendim hyn në fuqi 15 ditë pas regjistrimit në zyrën e protokollit të Ministrisë për Administrim të Pushtetit Lokal si dhe publikimit në gjuhë zyrtare në webfaqe të Komunës.

Arsyetim

Baza ligjore për të miratuar këtë propozim Vendim është përcaktuar me dispozitat e neneve 12,14 , 17 pika c) dhe neni 58 pika h) të Ligjit për Vetëqeverisjen Lokale

nr.037/-040, Gazeta Zyrtare e Republikës së Kosovës nr.28 të datës 4 qershor 2008, neneve 6,7 të Ligjit për Dhënie në Shfrytëzim dhe Këmbimin e Pronës së Pajuarishme të Komunës Nr.047/-144 Gazeta Zyrtare e Republikës së Kosovës e datës 22 nëntor 2012, neneve 11,12 të Rregullores nr.23/2013 të Qeverisë së Republikës së Kosovës për përcaktimin e procedurave të dhënies në shfrytëzim dhe këmbimit të pronës së pajuarishme të Komunës, si dhe nenit 72 pika 1.1.8 Statutit të Komunës së Obiliqit Nr.1-34 të datës 25.04.2016.

Me qëllim të realizimit të interesit publik, rritjes së vlerës ekonomike të pronës komonale si dhe ruajtjes së mjedrit, Komuna e Obiliqit ka planifikuar të jep në shfrytëzim afatgjatë në periudhë deri 99 vite pronat e pajuarishme të Komunës të caktuara në nenin 1 të këtij Propozim Vendimi.

KRYETARI KOMUNËS

Xhafer Gasli



Shtojcë :

- Certifikatë –Njësia Kadastrale
- Kopja e Planit
- Orto-foto



Republika e Kosovës

Republika Kosovo - Republic of Kosovo

Qeveria - Vlada - Government

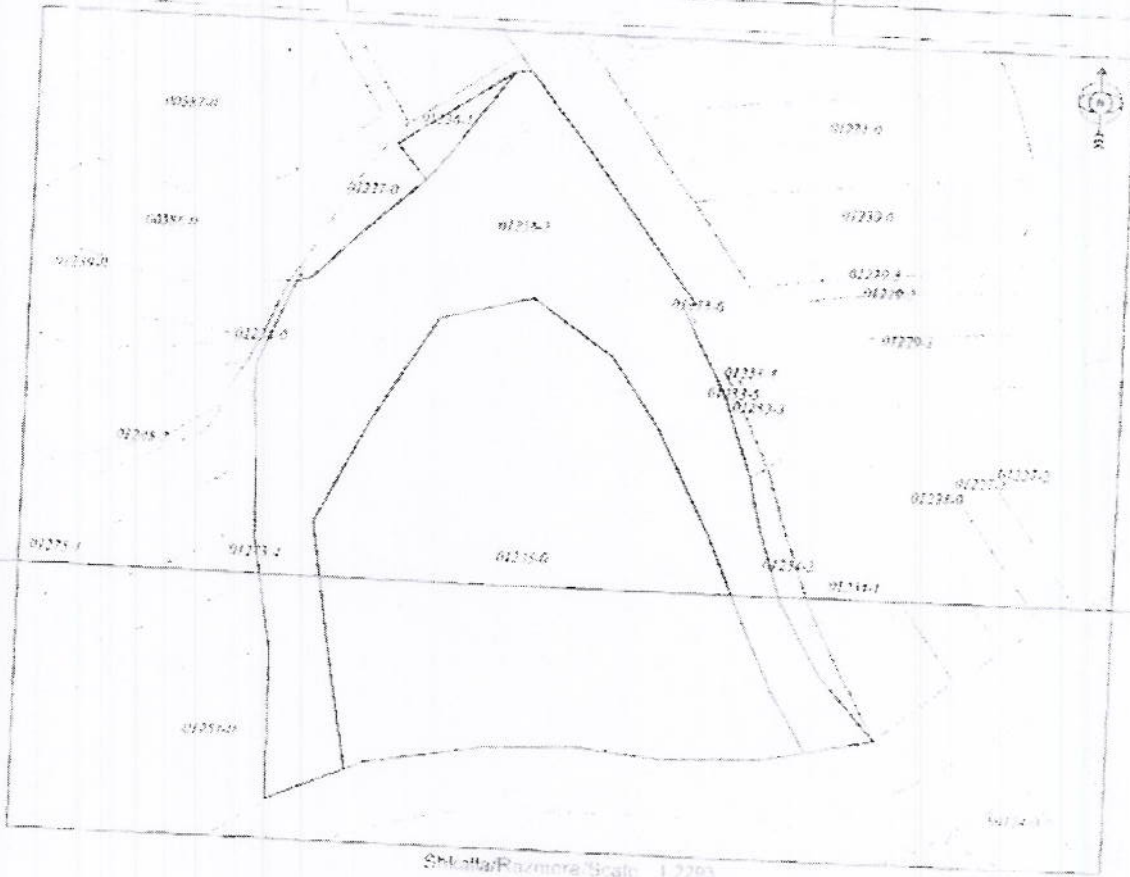
Ministria e Mbrojtjes dhe Planifikimit Hapësinor / Ministarstvo Obrane i Prostorniog Planiranja / Ministry of Environment and Spatial Planning

AGJENCIA KADASTRALE E KOSOVËS / KATASTARSKA AGENCIJA KOSOVA / KOSOVA CADASTRAL AGENCY

KOPIJA E PLANIT / KOPIJA PLANA / COPY PLAN

Zyra Kadastrore Komunale / Opštinska Katastarska Kancelarija / Municipal Cadastrol Office - OBILUÇI
Zona Kadastrore / Katastarska Zona / Cadastrol Zone - Bahriç

Nëmbra/Identifikuesit	Tipi/Vrsta/Type	Sipërfaqja/Teçina/Size m ²
P-72602001-01236-2	Parcelë / Parcela / Parcel	18782.0
P-72602001-01236-1	Parcelë / Parcela / Parcel	480.0
P-72602001-01236-0	Parcelë / Parcela / Parcel	23881.5



Filloi/Çikuroi/Drawed
 Data/Date 29.08.2015
 Koha/Orari/Time 10:42:37
 Drejtor/ua/Direktor/Directive
 Shprehja/Idetja/Note

[Handwritten Signature]

Approvimi/Revizimi/Approved: Drejtor/Direktor
 Nënvizimi/Idetja/Signature





Republika e Kosovës

Republic of Kosovo

Qeveria e Kosovës / Government

MINISTRIA E MËDITËRIT DHE PLANIFIKIMIT BASHKËPËRITËSHTETËR, AGENCIA KADASTRALE E KOSOVËS, AGENCIA KOMUNE E PLANIFIKIMIT DHE MËDITËRIT DHE MËDITËRIT DHE PLANIFIKIMIT BASHKËPËRITËSHTETËR, AGENCIA KADASTRALE E KOSOVËS / CADASTRAL AGENCY

CERTIFIKATË / CERTIFICATE

NËMËJA KADASTRALE / KATASTRARSKA JEDINICA / CADASTRAL UNIT : P-72602001-01235-0

Numri i lëndës / Broj Predmet / Case Reforance Number: Izida dhe koha e lëshimit / Datum i Mirme Izdavanja / Date and time of submissioin: Kommuna / Opština / Municipality: Zona kadastrale / Katastarska Zona / Cadastral Zone: Zyra kadastrale / Komanda / Opštinska Katastarska Kancelarija / Municipal Cadastral Office: BABAMOÇ	05-1663-2018 29.05.2018 - 10:37 Obština / Opštine / Obine BABAMOÇ / BABIN MOÇI / BABAMOÇ
---	---

A. TË DHËNAT PËR NËMËN KADASTRALE / PODACI O KATASTRARSKOJ JEDINICI / CADASTRAL UNIT DATA

Numri i lëndës / Broj Kadastrare jedinice / Cad. Unit. No.	Tipi i lëndës / Vrsta Jedinice / Unit Type	Emri i lëndës / Vrsta i mirme / Property Type	Zona UR / GIS UR	Sipërfaqja / Površina / Area (m ²)	Tipi i lëndës / Opis / Description	Kryesisht / Izdavao / Issued	Adresa / Adresa / Address
P-72602001-01235-0	PARTICELA / PARCELA / PARCEL	Proprjetetë / Naloga / Socially owned land	UR	23881			

A.1 ADRESA E NËMËSË KADASTRALE / ADRESA KATASTRARSKE JEDINICE / CADASTRAL UNIT ADDRESS

Vendndërimi / adresa / Prethshme / address / Resident / address R. 16/FK/2001/007	Adresa / Adresa / Address R. 16/FK/2001/007	Adresa / Adresa / Address R. 16/FK/2001/007	Adresa / Adresa / Address R. 16/FK/2001/007
--	--	--	--



Number: 25 / 2018 / 000000000 / Issued for: 29.05.2018 / 10:37:37
Zyra / Kancelarija / Cadastral Office / Office / Address

A. LLOJË SHËRUE TË ZEMRËS - VRSI A KORRËNT NJA / TYPE OF USE

Niveli i Bregut / Plot / Category	Ploti i shërbimit të paqendrës / Plotë komerciale / Plot of Type of Use	Shërbimet jashtë qytetit / Parcel Current Use	Kualiteti i Bregut / Elevation Class / Quality Class	Sipërfaqja e Bregut / Plot Area / Area
	Përfaqësimi i bregut / Plot representation	Kallëvizja / Highway	Përfaqësimi i bregut / Elevation Class	2.8331

B. PRONARI/PONESËDËSI - VJASNIK/DRZALAC - OWNER/POSSESSOR

Të drejtat / Rights	Emri i bregut / Name	Nr. personal i bregut / ID No.	Vendi i bregut / Resident	Kodi postar / Postal code	Adresa e bregut / Address	Përshkrimi i bregut / Description	Adresa e bregut / Address
Pronari i bregut / Owner	PASHI KUVENDI KOMUNAL / OBILIQ	8022302222	OBILIQ / OBILIQ			11	





Republika e Kosovës
 Republika Kosovo / Republic of Kosovo
 Qeveria / Vlada / Government

MINISTRIA E METODISIT DHE PËR AMBULIMET, JAFRISINOR, MINISTRI E MARRËMËNIAVE DHE PLANIMET SPAKIAL DHE URBAN
 AGENCIJA KADASTRALE E KOSOVES / KATASTARSKA AGENCIJA KOSOVA / KOSOVO CADASTRAL AGENCY

CERTIFIKATË / CERTIFICATE

NJËSIA KADASTRALE / KATASTARSKA JEDINICA / CADASTRAL UNIT : P-72602001-01236-1

Numri i lëndës / Broj Predmeta / Case Reference Number: 05-1683-2018
 Data dhe koha e lëndës / Datum i vënie izdavanja / Date and time of submission: 29.06.2018 - 10:56
 Komuna / Opština / Municipality: Obiliq / Обилиќ
 Zona Kadastrale / Katastarska Zona / Cadastral Zone: BASHMOC / БАРИН МОСТ / BASHMOC
 Zyra Kadastrale Komune / Opštinska Katastarska Kancelarija / Municipal Cadastral Office: Obiliq / Обилиќ

A. TË DHENAT PËR NJËSINË KADASTRALE / FOBOACIO KATASTARSKOI JEDINICI / CADASTRAL UNIT DATA

Numri i njësive Kadastrale / Broj Katastarskih Jedinica / Cad. Unit No.	Lloji i njësive / Vrsta Jedinice / Unit Type	Zona / Zona / Zone	Sipërfaqja / Površina / Area (m ²)	Përshkrimi / Opis / Description	Kopimet e datës / Uredbenosti / Updated
P-72602001-01236-1	PARQELI B / ПАРКЕТ / B / Parcela / Parcel	Zona / Zona / Zone	480		

A.1 ADRESA E NJËSISË KADASTRALE / ADRESA KATASTARSKE JEDINICE / CADASTRAL UNIT ADDRESS

Vendbanimi / adresa / Prezadnja / adresa / Resident / address	Kodi Postor / Postanski kod / Postal Code	Shënimet e adresës / Popisna adresa / Address/entry	Koha e përditësimit / Uredbenosti / Updated
SKAKURKË VJËR			



Formulari i Adresës së Prirësit / Form. Prezadnja / 05/2018

Zyrtar i regjistrimit / Uredbenosti

A. VLASTNÍK/INHERENTZIMU/ VESIA KORISCENJA TYPE OF USE

Ime Name	Ime i prezime u potpunosti First and last name	Adresa i broj kućnog broja Address and house number	Adresa i broj zemaljske kancelarije Address and office number	Broj katastra Cadastral number	Broj zemljišne knjige Land register number	Broj katastra Cadastral number	Broj zemljišne knjige Land register number
Broj Number	Tip i namjena korištenja zemljišta Type and purpose of land use	Opis i namjena korištenja zemljišta Description and purpose of land use	Opis i namjena korištenja zemljišta Description and purpose of land use	Opis i namjena korištenja zemljišta Description and purpose of land use	Opis i namjena korištenja zemljišta Description and purpose of land use	Opis i namjena korištenja zemljišta Description and purpose of land use	Opis i namjena korištenja zemljišta Description and purpose of land use

B. PRONALAZIPOSJEDINIŠI - VLASNIK/DEŽALAC - OWNER/POSSESSOR

Ime Name	Ime i prezime u potpunosti First and last name	Adresa i broj kućnog broja Address and house number	Adresa i broj zemaljske kancelarije Address and office number	Broj katastra Cadastral number	Broj zemljišne knjige Land register number	Broj katastra Cadastral number	Broj zemljišne knjige Land register number
POSJEDNIK/POSJEDINIK OWNER/POSSESSOR	POSJEDNIK/POSJEDINIK OWNER/POSSESSOR	POSJEDNIK/POSJEDINIK OWNER/POSSESSOR	POSJEDNIK/POSJEDINIK OWNER/POSSESSOR	POSJEDNIK/POSJEDINIK OWNER/POSSESSOR	POSJEDNIK/POSJEDINIK OWNER/POSSESSOR	POSJEDNIK/POSJEDINIK OWNER/POSSESSOR	POSJEDNIK/POSJEDINIK OWNER/POSSESSOR





Republika e Kosovës

Republic of Kosovo - Republika e Kosovës

Qeveria e Kosovës - Government

MINISTRIJA E DEBITIT DHE PLANIFIKIMIT URBAN, MINISTARSTVO SEGRDINJE I PROSTORNOG PLANIRANJA, MINISTRY OF ENVIRONMENT AND SPATIAL PLANNING, AGENCIJA KADASTRALE E KOSOVES, KATASTRARSKA AGENCIJA KOSOVA, KOSOVO CADASTRAL AGENCY

CERTIFIKATË / CERTIFICATE

NJËSIA KADASTRALE / KATASTRARSKA JEDINICA / CADASTRAL UNIT : P-72602001-01236-2


Numri i referencës Kadastrale / Broj Referenc. / Cad. Referent Number: P-72602001-01236-2		05-7683-2018		28.06.2018 - 30.37		Obilje, Opština / Občina		BABI NOC / BABIN MOST / BABI NOC	
Data dhe koha e krijimit / Datum / vreme izdavanja / Date and time of submission:		Zona / Zona / Zone		Tipi i njësive / Vrsta jedinica / Unit Type		Lloji i njësive / Vrsta imovine / Property Type		Shtetësi / Posrsta / Area (m ²)	
Zona Kadastrale / Katastrarska Zona / Cadastral Zone:		Zona / Zona / Zone		Tipi i njësive / Vrsta jedinica / Unit Type		Lloji i njësive / Vrsta imovine / Property Type		Shtetësi / Posrsta / Area (m ²)	
Zyra Kadastrale Komonale / Opštinska Katastrarska Kancelarija / Municipal Cadastral Office:		Zona / Zona / Zone		Tipi i njësive / Vrsta jedinica / Unit Type		Lloji i njësive / Vrsta imovine / Property Type		Shtetësi / Posrsta / Area (m ²)	

A. TE DHËNAT PËR NJËSINË KADASTRALE / PODACI O KATASTRARSKOJ JEDINICI / CADASTRAL UNIT DATA

Numri i referencës Kadastrale / Broj Referenc. / Cad. Unit No.	Tipi i njësive / Vrsta jedinica / Unit Type	Lloji i njësive / Vrsta imovine / Property Type	Zona / Zona / Zone	Shtetësi / Posrsta / Area (m ²)	Pjesë e njësive / Društvena / Societally owned land	Pjesë e njësive / Društvena / Societally owned land	Pjesë e njësive / Društvena / Societally owned land	Pjesë e njësive / Društvena / Societally owned land	Pjesë e njësive / Društvena / Societally owned land
P-72602001-01236-2	PARCELA / PARCELA / PARCEL	POSRSTA / POSRSTA / POSRSTA	Zona / Zona / Zone	18782					

A.1 ADRESA E NJËSISË KADASTRALE / ADRESA KATASTRARSKJE JEDINICE / CADASTRAL UNIT ADDRESS

Vendbanimi / adresa / Prevaliste / adresa / Resident / address	Kodi Postal / Postmali Kod / Postal Code	Adresa e dajm / Tradicionalna dan / Adresa / Opština / Address / Opština
KURV VALLEGEKURVE VALLEGEKURVE VALLEGEKURVE		



Agencija za prostorno planiranje i katastar / Agency for Spatial Planning and Cadastre

A. MTOJITERRA E LIMITE VRS LA KORISCENJA / TYPE OF USE

Nomenklatura / Tip koriscenja / porocl Nomenklatura / Tip koriscenja / porocl	Stanje zemljinog prava / Tip koriscenja / porocl	Stanje zemljinog prava / Tip koriscenja / porocl	Stanje zemljinog prava / Tip koriscenja / porocl
--	---	---	---

B. PRONAVLPOSEDESI - VLASTNIK/DIZALAC - OWNER/PSESSOR

Ime i Prezime / Name and Surname	Broj lične karte / ID No.	Prebivalište / Residence	Adresa / Address	Državljanstvo / Citizenship	Broj i vrsta / No. and type	Adresa / Address	Broj i vrsta / No. and type
P. SH KUVENDI KOMENAL OBILIQ	872206033	OBILIQ / OBILIQ			1/1		



P. Sh. Kuvendi Komunalni Obilic, Beograd, Bulevar Oslobođenja 154, Beograd, Srbija

Agencija za Geografske Informacije i Kartografiju



Formulari per kerkese apo ankese

Prejimi/Mjesia

Kyvesi / Kavendi

Informata personale te parashtrimit te kerkeses:

Emri dhe mbiemri

Propozimi dhe Vendi

Numri personal

0000000000

Adresa e vendbanimit

Email Address

Çelqja

Numri i tel. fiks

Numri i tel. mobil

2. Mnyera e pranimi

Status i fideles

Ne proses

3. Du kuptoni te shikoni kerkesen apo ankese tuaj ne detaje:

Propozimi dhe Vendi

4. Dokumentet e bashkueshtrimit:

Nr. i loji i dokumentit

5. Destinimi e aplikimit per vetezim

The Propozim dhe Vendi vertetohet ne informata e bashkueshtrimit te vetezimit

5. Dokumentet e bashkueshtrimit per detyrimet e bashkueshtrimit te bashkueshtrimit

Propozimi dhe Vendi

Numri i protokolli	01-079/05-0021148.15
Adesi i zgjedhjes	1709/2018
Vendi	

Vlera per pagose	0.00
------------------	------

Data: 14/08/2018

Mua shikese ne kete qese

Propozimi dhe Vendi	
Propozimi dhe Vendi	



1236-2


1236-2

1236-2

1236-2

1236-2

1236-2

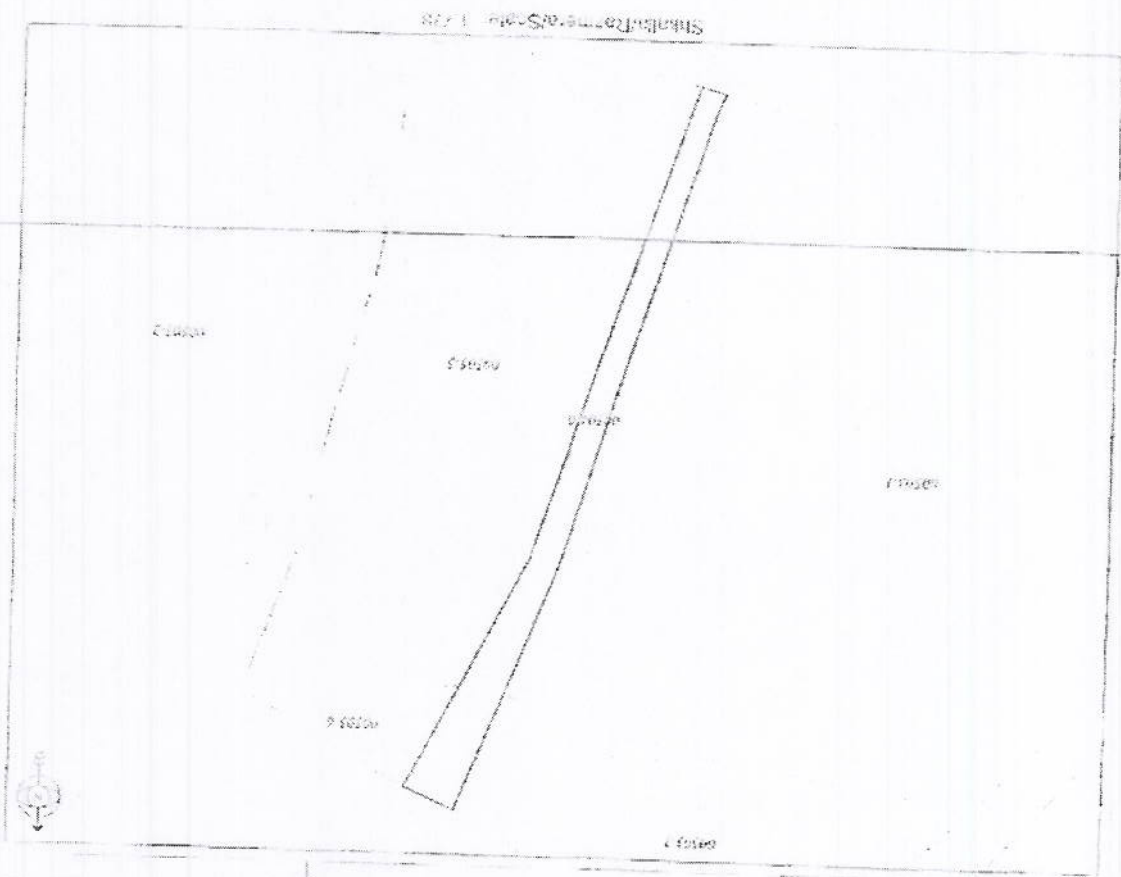




Agencija za Katastriranje i Posredovanje
 Republika e Kosovës

[Handwritten Signature]

Prilozhenje 1
 Dokumenti i shtetesit
 Nr. 10/1413
 Dated: 20.08.2018



№/2802001-00304-0	Parcela / Parcela / Parcel	14.7.0
№/2802001-00304-0	Parcela / Parcela / Parcel	14.7.0

Republika e Kosovës
 Republika Kosovo Republic of Kosovo
 Qeveria e Kosovës / Ministry of Government
 Agencija Kadastre e Kosovës / KATISTARSKA AGENCIJA KOSOVA / KOSOVA CADASTRAL AGENCY
 Zyra Krahëtare Komitetit Qendrorë Katastrale Krahëtare / Municipal Cadastre Office : 08110
 Zona Kadestrale / Krahëtare / Cadastrol Zone : 08110



A.21 LOHISHTIRYÉZIMHÉ - VRSNÉ KÖRISCEJNÉ / TYPE OF USE

Név / No. Number	Felhasználás / Use Current Use	Szervezet / Organization Current Org.	Kérelmező / Applicant Name	Szervezet / Organization Address
1	Ügyintézési iroda / Office Current Use	Szervezet / Organization Current Org.	Kérelmező / Applicant Name	Szervezet / Organization Address

B. FÖRVARULÓSEJESÉ - VLASTNÍK DRŽALAC - OWNER/POSSESSOR

Város / City	Levél / Post Code	Magyarországi / Hungarian ID No.	Vendégház / Guesthouse Resident	Közfoglalkozás / Occupation	Hozzájárulás / Contribution	Építési / Construction Status	Leírás / Description	Állomány / Inventory
BUDAPEST	1051	12345678	ÜGYINTÉZŐ	ÜGYINTÉZŐ	1/1	1/1	Ügyintézési iroda	1/1

