



Republika e Kosovës
Republika Kosovo - Republic of Kosovo
Qeveria - Vlada - Government
Ministria e Administrimit të Pushtetit Lokal
Ministarstvo Administracije Lokalne Samouprave
Ministry of Local Government Administration

Për :	Agim Aliu, Kryetar i Komunës së Ferizajt Kristina Gashi Bytyqi, Kryesuese e Kuvendit të Komunës së Ferizajt	
Kopje:	Njësia për Administrimin e Dokumenteve në MAPL Njësia për Administrimin e Dokumenteve në Komunë Departamenti Ligjor dhe i Monitorimit të Komunave/ MAPL	
Përmes:	Ivan Todosijević, Ministër i MAPL-së <i>B.F. Todosijević</i> Rozafa Ukimeraj, Sekretare e Përgjithshme e MAPL-së <i>Rozafa Ukimeraj</i>	
Nga:	Xhevat Tafa, U.D. i Udhëheqësit të Departamentit Ligjor dhe Monitorimit të Komunave, MAPL <i>Xhevat Tafa</i>	Datë: 08.10.2018 020-1119
Lënda:	Konfirmimi i ligjshmërisë së aktit të komunës së Ferizajt	
Lloji i aktit:	Vendim	

I nderuar Kryetar,
E nderuar Kryesuese,

Në pajtim me Rregulloren e Qeverisë së Republikës së Kosovës Nr. 01/2016 për Shqyrtimin administrativ të Akteve të Komunave, e në bazë të kompetencave ligjore të ministrisë të përcaktuara me ligjet bazike dhe Rregulloren e Qeverisë Nr.02/2011 për Fushat dhe Përgjegjësit Administrative të Zyrës së Kryeministrit dhe Ministrive, Departamenti Ligjor dhe Monitorim të Komunave i Ministrisë së Administrimit të Pushtetit Lokal ka pranuar për shqyrtim të detyrueshëm të ligjshmërisë ashtu siç parashihet me nenin 81 të Ligjit Nr.03/L-040 Për Vetëqeverisje Lokale aktet komunale në vijim:

Vendimi 01.Nr.130, për shpalljen e interesit të përgjithshëm të pjesëve të ngastrave kadastrale 285-0 dhe 290-2 Zona Kadastrale Doganaj.
I miratuar më datë: 25.09.2018
I parashtruar për shqyrtim në MAPL më datë: 02.10.2018

Ministria e Administrimit të Pushtetit Lokal, pas shqyrtimit të përmbajtjes së akteve të komunës si me sipër, vlerëson se akti i komunës në aspektin procedural **janë në pajtim me dispozitat e legjislacionit në fuqi** dhe si i tillë mund të prodhojë efekt juridik. Ministria e Administrimit të Pushtetit Lokal mbetet në dispozicion të komunës për çfarëdo sqarimi të mëtejshëm në lidhje me këtë vlerësim.



Republika e Kosovës
Republika Kosova-Republic of Kosovo
Qeveria - Vlada - Government
Ministria e Administrimit të Pushtetit Lokal
Ministarstvo Administracije Lokalne Samouprave
Ministry of Local Government Administration

Za:	Agim Aliu , gradonačelnik opštine Uroševac Kristina Gashi Bytyqi , predsedavajuća Skupštine opštine Uroševac	
Kopija:	Jedinica za upravljanje dokumentima u MALS Jedinica za upravljanje dokumentima u opštini Pravno odeljenje i monitorisanje opština, MALS	
Preko:	3. Ivan Todosijević, ministar MALS-a, <i>B.F. Todosijević</i> Rozafa Ukimeraj, generalna sekretarka MALS-a	
Od:	Xhevat Tafa, v.d. rukovodioca pravnog odeljenja i nadgledanje opština, MALS	Dana: 10.10.2018. 020-1119
Predmet:	Potvrda zakonitosti akta Skupštine opštine Uroševac	
Vrsta akta:	Odluka	

Poštovani gradonačelniče,
Poštovana predsedavajuća,

U skladu sa Uredbom Vlade Republike Kosova br.01/2016 za administrativno razmatranje opštinskih akata, i na osnovu zakonskih nadležnosti ministarstva, određenim osnovnim zakonima i Vladinom Uredbom br.02/2011 o poljima administrativne odgovornosti kabineta premijera i ministarstva, odeljenju za pravna pitanja i monitorisanje opština Ministarstva administracije lokalne samouprave je dostavljen sledeći opštinski akt za obavezno razmatranje zakonitosti, onako kako se predviđa članom 81 Zakona br.03/L-040 o lokalnoj samoupravi:

Odluka .01.br.130 za proglašenje opšteg interesa delova katastarskih parcela 285-0 i 290-2, katastarska zona Doganaj.
Usvojena dana: 25.09.2018. godine
Dostavljena MALS-u za razmatranje dana: 02.10.2018. godine

Ministarstvo administracije lokalne samouprave, nakon razmatranja sadržaja gore navedenog opštinskog akta, ceni da je opštinski akt sa proceduralnog aspekta **u skladu sa odredbama zakonodavstva na snazi** i kao takav može proizvoditi pravni efekat. Ministarstvo administracije lokalne samouprave, ostaje na raspolaganju opštine za bilo kakvo dalje objašnjenje u vezi sa ovom procenom.

MINISTRIE E ULAZENIA NË QENDRIN
 REPUBLICAN AND LOCAL GOVERNMENT OF KOSOVO
 OPŠTINA FERIZAJT

Ministria e Administrimit të Përbërës Lokal
 Republika e Kosovës / Republika Kosovo / Republic of Kosovo
 Ministry of Local Government Administration

Data
 Datum: 02. 10. 2018
 Date

Nivni i Organizimit	Nr. i Llogarit	Shkronja	Vite
-VI-	020-1109		

01 Nr. 130
 02. 10. 2018



REPUBLIKA E KOSOVËS • REPUBLIKA KOSOVA • REPUBLIC OF KOSOVO
 KOMUNA E FERIZAJT • OPŠTINA UROŠEVAC • MUNICIPALITY OF FERIZAJT



<http://kk.rks-gov.net/ferizaj>

KUVENDI I KOMUNËS
 SKUPSTINA OPŠTINE
 MUNICIPAL ASSEMBLY

01.Nr. 130
 Datë: 27.9.2018

Bazuar në nenin 12, paragrafi 12.2 pika (d) të Ligjit për Vetëqeverisje Lokale Nr. 03/L-040, (Gazeta Zyrtare e Republikës së Kosovës nr. 28/2008), nenit 10, paragrafi 2 pika 2.4 dhe 25, paragrafi 2 pika 2.11 Statutit të Komunës së Ferizajt 01 Nr. 50 të datës 28.06.2013, nenit 4, paragrafi 1, pika 1.1 dhe paragrafi 2, pika 2.3 të Ligjit për Shpronësimin e Pronës së Paluajtshme (Ligji nr. 05/L-139), Ligji Nr. 03/L-205 për Ndryshimin dhe Plotësimin e Ligjit Nr. 03/L-139 për Shpronësimin e Pronës së Paluajtshme, Kuvendi i Komunës së Ferizajt në seancën e mbajtur me datën, 25.09.2018 miratoi:

V E N D I M
PËR SHPALLJEN E INTERESIT TË PËRGJITHSHËM TË PJESËVE TË NGASTRAVE
KADASTRALE 285-0 DHE 290-2 ZONA KADASTRALE DOGANAJ

I

Me këtë vendim shpallet interesi i përgjithshëm pjesët e ngastrave kadastrale që evidentohen si prona të personave fizik si në vijim:

1. Prona e paluajtshme në bashkëpronësi të Ogoreviq Ljubisha 2/24, Todoroviq Snezhana 2/24, Rexhiq Olivera 3/24, Jovanoviq Tomora 2/24, Zdujiq Zllata (Roxh. Ogoreviq) 2/24, Jovanoviq Miroslub 2/24, Jovanoviq Vladimir 2/24, Antiq Roxh. Ristiq (Vesna) 3/24, Grkoviq Rexh. Mitroviq (Snezhana) 3/24, Mitroviq Roxh. Ristiq (Slaxhana) 3/24, ngastra kadastrale 285-0 në sipërfaqe prej 210 m².
2. Pronë e paluajtshme në pronësi të Tomiq Spasena (Ud. Tomislava) ngastra kadastrale 290-2 në sipërfaqe prej 2000 m².

II

Shpallja e këtyre pjesëve të parcelave me interes të përgjithshëm bëhet me qëllim të zgjerimit të hapësirës së varrezave të fshatit Doganaj.

III

Për zbatimin e këtij vendimi kujdesen: Kryetari i Komunës, Drejtorja për Pronë Gjeodezi dhe Kadastër.


IV

Me këtë vendim duhet të njoftohen personat fizik të cekur në pikën I të vendimit.

V

Ky vendim hynë në fuqi 15 ditë pas regjistrimit në Zyrën e protokollit të Ministrisë përgjegjëse për qeverisje lokale si dhe publikimit në veb faqen e Komunës

Kryesuese e KK-së
 Kristina Gashi Bytyci



REPUBLIKA E KOSOVËS • REPUBLIKA KOSOVA • REPUBLIC OF KOSOVO
KOMUNA E FERIZAJT • OPŠTINA UROŠEVAC • MUNICIPALITY OF FERIZAJ



<http://kk.rks-gov.net/ferizaj>

KUVENDI I KOMUNËS
SKUPSTINA OPŠTINE
MUNICIPAL ASSEMBLY

01.Br. 130
Datum: 27.9.2018

Na osnovu člana 12 stav 12.2 tačka (d) Zakona o lokalnoj samoupravi br. 03 / L-040, (Službeni list Republike Kosovo br. 28/2008), član 10, stav 2, tačke 2.4 i 25. stav 2 tačka 2.11 Statut opštine Uroševac 01 Br. 50 od 28.06.2013. godine, član 4, stav 1, tačka 1.1 i stav 2, tačka 2.3 Zakona o eksproprijaciji nepokretne imovine (Zakon br. 03 / L-139), Zakon br. 03 / L-205 o izmeni i dopuni Zakona br. 03 / L-139 o eksproprijaciji nepokretne imovine, Skupština opštine Uroševac na sednici održanoj 25.09.2018 usvaja:

ODLUKU
O PROGLAŠENJU OPŠTEG INTERESA DELOVA KATASTARSKE PARCELE 285-0 I 290-2
KATASTARSKA ZONA DOGANJEVO

I

Ovom odlukom se proglašava opšti interes za delove katastarskih parcela koje su registrovane kao nekretnine fizičkih lica na sledeći način:

1. Nepokretna imovina u zajedničkom vlasništvu Ogarević Ljubiša 2/24, Todorović Snežana 2/24, Reždić Olivera 3/24, Jovanović Tomora 2/24, Zdujčić Zlata (Rođ. Ogorević) 2/24, Jovanović Miroslav 2/24, Jovanović Vladimir 2/24, Antić- Rođ. Ristić (Vesna) 3/24, Grković Rođ. Mitrović (Snežana) 3/24, Mitrović Rođ. Ristić (Slađana) 3/24, katastarska parcela 285-0 u površini od 210 m².
2. Nepokretna imovina u vlasništvu Tomić Spasene (Ud. Tomislava) katastarska parcela 290-2 u površini od 2000 m².

II

Objava ovih delova parcela od opšteg interesa vrši se u cilju širenja područja groblja sela Doganjevo.

III

Za sprovođenje ove odluke poveriću se: gradonačelnik opštine, Direkcija za imovinu, geodeziju i katastar.

IV

Ovom odlukom moraju biti obavestena fizička lica navedena u tački I odluke.

V

Ova odluka stupa na snagu 15 dana nakon što je registrovan u Protokolu Ministarstva odgovorno za lokalno samoupravljanje i publikacije na internet stranici opštine.

Predsedavajuća SO

Kristina Gashi Bytyci





REPUBLIKA E KOSOVËS • REPUBLIKA KOSOVA • REPUBLIC OF KOSOVO

KOMUNA E FERIZAJT • OPŠTINA UROŠEVAC • MUNICIPALITY OF FERIZAJ



DREJTORIA E PRONËS, GJEODEZISË DHE KADASTRIT
UPRAVA IMOVINE, GEODEZIJE I KADASTRA
DEPARTMENT OF, PROPERTY, GEODESY & CADASTAR

DATA/DATUM/DATE	04.09.2018
NR/BR.	10-Nr.463-98

PËR/ZA/TO	Komiteti për Politikë dhe Financa dhe Kuvendin e Komunës
NGA/OD/FROM	Agim Aliu, Kryetar i Komunës së Ferizajt
PËRMES/PREKO/RTROUGH	Sabri Murseli, Drejtor i Drejtorisë së Pronës, Gjeodezisë dhe Kadastrit
LËNDA/PREDMET/SUBJECT	Propozim-Vendim për shpalljen e Interesit të përgjithshëm të pjesëve të ng.kad. 285-0 dhe 290-2 Z.K. Doganaj

Në mbështetje të nenit 58 pika 1.h të Ligjit për Vetëqeverisjen Lokale Nr.03/L-040, nenit 51 pika 2.9 të Statutit të Komunës 01.Nr.50 të datës 28.06.2013, të nenit 4 të Ligjit për Shpronësimin e pronës së paluajtshme Nr.03/L-139 me ndryshime dhe plotësime të Ligjit numer 03/L-205 të datës 28.10.2010, dhe të kërkesës së këshillit të komunitetit të fshatit Doganaj me të cilën kanë kërkuar shpronësimin e parcelave që shtrihen në zonën kadastrale Doganaj, Kryetari i Komunës përmes Komitetit për Politikë dhe Financa i propozon Kuvendit të Komunës të marrë:

VENDIM

- I. Shpallen Interes i Përgjithshëm** pjesët e ngastrave kadastrale 285-0. Z.K Doganaj me sipërfaqe prej 210 m² (apo 2 ari e 10 m²) në bashkpronësi të Ogareviq Ljubisha, 2/24 Todoroviq Snezhana 2/24, Rexhiq Olivera 3/24, Jovanoviq Tomora 2/24, Zdujiq Zlata (Roxh. Ogoreviq) 2/24, Jovanoviq Mirolub

2/24, Jovanoviq Vlladimir 2/24, Antiq Roxh.Ristiq (Vesna) 3/24, Grkoviq Roxh.Mitroviq (Snezhana) 3/24, Mitroviq Roxh.Ristiq (Slaxhana) 3/24 dhe pjesa ng.kad. 290-2 Z.K. Doganaj nga kjo ngastër shpallet **Interes i Përgjithshëm sipërfaqeja prej 2000 m² (apo prej 20 ari)**, pronë e Tomiq Spasena (Ud.Tomislava).

- II. Pjesët e ngastrave kadastrale do të shpronësohen për zgjerimin e hapësirës së varrezave të fshatit Doganaj.**

Arsyetim

Këshilli i Komunitetit të fshatit Doganaj ka bërë kërkesë me numer 10-Nr.463-98 të dates 29.08.2018 kanë kërkuar nga Kryetari i Komunës që tu bëhet zgjidhje përse i përket zgjerimit të hapësirës së varrezave, për faktin se ngastra aktuale veç se është mbushur dhe nuk ka hapësirë tjetër të mjaftushme e cila do të shërbente për vorrimin e banorëve të fshatit Doganaj.

Në bazë të hulumtimit dhe matjeve të bëra nga Drejtoria e Pronës, Gjeodezisë dhe Kadastrit për arritjen e zgjerimit hapësirës së varrezave të fshatit Doganaj është paraqitur nevoja që të bëhet shpronësimi i pjesëve të ngastrave kadastrale të cekura si në dispozitiv, andaj duke u bazuar në dispozitat e Ligjit për Shpronësimin e Pronës së Paluajtshme Nr.03/L-139 me ndryshime dhe plotësime të Ligjit numer 03/L-205 të dates 28.10.2010, Kryetari i Komunës përmes Komitetit për Politikë dhe Financa i propozon Kuvendit të Komunës të merr vendim që ngastrat e lartcekura të shpronësohen me qëllim të zgjerimit të hapësirës së varrezave për fshatin Doganaj.

Provë:

-Kërkesa e këshillit të komunitetit të fshatit Doganaj

- Çertifikatat e pronësisë, Kopjen e Planit dhe

- Skica e Identifikimit



Republika e Kosovës

Republika Kosovo-Republic of Kosovo
Qeveria - Vlada - Government

MINISTRIA E MJEDISIT DHE PLANIFIKIMIT HAPËSINOR / MINISTARSTVO SREDINE I PROSTORNOG PLANIRANJA / MINISTRY OF ENVIRONMENT AND SPATIAL PLANNING
AGJENCIA KADASTRALE E KOSOVËS / KATASTRARSKA AGENCIJA KOSOVA / KOSOVO CADASTRAL AGENCY

CERTIFIKATË / CERTIFICATE

NJËSIA KADASTRALE / KATASTRARSKA JEDINICA / CADASTRAL UNIT : P-72217027-00285-0

Certificate draft

31.08.2018 - 15:47

Ferizaj / Uroševac / Ferizaj

DOGANAJ / DOGANJEVO / DOGANAJ

Ferizaj / Uroševac / Ferizaj

Numri i lëndës / Broj Predmet / Case Referent Number:

Data dhe koha e lëshimit / Datum i vreme izdavanja / Date and time of submission:

Komuna / Opština / Municipality:

Zona kadastrale / Katastrarska Zona / Cadastral Zone:

Zyra Kadastrale Komunale / Opštinska Katastrarska Kancelarija / Municipal Cadastral Office: Ferizaj / Uroševac / Ferizaj

A. TË DHËNAT PËR NJËSINË KADASTRALE / PODACI O KATASTRARSKOJ JEDINICI / CADASTRAL UNIT DATA

Numri i njësisë kadastrale Broj katastrarske jedinice Cad. Unit. No.	Lloji i njësisë Vrsta Jedinice Unit Type	Lloji i pronës Vrsta imovine Property Type	Zona U/R G/S U/R	Sipërfaqja Površina Area (m ²)	Përshkrim Opis Description	Krijuar më datën Uradjeno na dan Created On	Azhuruar Azurirano Updated
P-72217027-00285-0	PARCELË / PARCELA / PARCEL	Private / Privatna Imovina / Privately owned Land		8747			

A.1 ADRESA E NJËSISË KADASTRALE / ADRESA KATASTRARSKE JEDINICE / CADASTRAL UNIT ADDRESS

Vendbanimi - adresa Prebivaliste - adresa Resident - address	Kodi Postal Poštanski Kod Postal Code	Hollësi e adresës Pojednostni adresa Address Details	Krijuar më datën Uradjeno na dan Created On	Azhuruar Azurirano Updated
ARAT E GJATA/ARAT E GJATA/ARAT E GJATA		ARAT E GJATA		

A.2 LLOJI I SHFRYTËZIMIT / VRSTA KORISCENJA / TYPE OF USE

Numri Broj Number	Lloji i shfrytëzimit të parcelës Vrsta koriscenja parcele Parcel Type Of Use	Shtfrytëzimi aktual i parcelës Trenuto koriscenje parcele Parcel Current Use	Kualiteti i klases Kvalitet klase Quality Class	Sipërfaqja (m²) Površina (m²) Area
1	Bujqësori/Poljoprivredno/Agriculture	Pemishjet/Vocnjac/orchard	Pemishje E Klases 2/Vocnjak 2 Klase 2nd Class Orchard	8747

B. PRONARI/POSEDUESI - VLASNIK/DRŽALAC - OWNER/POSSESSOR

Të drejtat Prava Rights	Emri Ime Name	Nr. personal Licent broj ID. No.	Vendbanimi Prebivaliste Resident	Kodi postat Poštanski kod Postal code	Hollësitë e adresës Pojednostoi adrese Address details	Pjesa e pronës Deo imovine Share quota	Pershkrimi Opis Description	Azhuruar Azurirano Updated
Bashkë Posëdim / SuDrzavina / co-possessor	OGAREVIQ L.JUBISHA	KCID2203955	PRIZRENA / PRIZRENA / PRIZRENA /			2/24		
Bashkë Posëdim / SuDrzavina / co-possessor	TODOROVIQ SNEZHANA	KCID2203957	PRIZRENA / PRIZRENA / PRIZRENA /			2/24		
Bashkë Posëdim / SuDrzavina / co-possessor	REXHIQ OLIVERA	KCID2203956	UROSHEVCA / UROSHEVCA / UROSHEVCA /			3/24		
Bashkë Posëdim / SuDrzavina / co-possessor	JOVANOVIQ TOMORA	KCID2219775	KRUSHEVAC / KRUSHEVAC / KRUSHEVAC /			2/24		
Bashkë Posëdim / SuDrzavina / co-possessor	ZDUJIQ ZLATA (ROXHILOGOREVIQ)	KCID2203958	PRIZRENA / PRIZRENA / PRIZRENA /			2/24		
Bashkë Posëdim / SuDrzavina / co-possessor	JOVANOVIQ MIROLUB	KCID2203953	UROSHEVCA / UROSHEVCA / UROSHEVCA /			2/24		
Bashkë Posëdim / SuDrzavina / co-possessor	JOVANOVIQ VLLADIMIR	KCID2219776	KRUSHEVAC / KRUSHEVAC / KRUSHEVAC /			2/24		
Bashkë Posëdim / SuDrzavina / co-possessor	ANTIQ ROXH.RISTIQ (VESNA)	KCID2203951	GNJILANA / GNJILANA / GNJILANA /			3/24		
Bashkë Posëdim / SuDrzavina / co-possessor	GRKOVIQ ROXH.MITROVIQ (SNEZHANA)	KCID2203952	UROSHEVCA / UROSHEVCA / UROSHEVCA /			3/24		
Bashkë Posëdim / SuDrzavina / co-possessor	MITROVIQ ROXH.RISTIQ (SLAXHANA)	KCID2203954	PRISHTINE / PRISHTINE / PRISHTINE /			3/24		



Republika e Kosovës

Republika Kosova-Republic of Kosovo
Qeveria - Vlada - Government

MINISTRIA E MBEDITSH DHE PLANIFIKIMIT HAPËSINOR/MINISTARSTVO SREDINE I PROSTORNOG, PLANIRANJA/MINISTRY OF ENVIRONMENT AND SPATIAL PLANNING
AGJENCIA KADASTRALE E KOSOVËS/ KATASTRARSKA AGENCIJA KOSOVA/ KOSOVO CADASTRAL AGENCY

CERTIFIKATË / CERTIFIKAT / CERTIFICATE

2307A02

NJËSIA KADASTRALE / KATASTRARSKA JEDINICA / CADASTRAL UNIT : P-72217027-00290-2

Numri i lëndës / Broj Predmet / Case Referent Number: 99029-2018

Data dhe koha e lëshimit / Datum i vreme izdavanja / Date and time of submission: 03.09.2018. - 15.27

Ferizaj / Uroševac / Ferizaj

DOGANAJ / DOGANILIVO / DOGANAJ

Zona kadastrale / Katastrarska Zona / Cadastral Zone: Ferizaj / Uroševac / Ferizaj

Zyra kadastrale Komune / Opštinska Katastrarska Kancelarija / Municipal Cadastral Office: Ferizaj / Uroševac / Ferizaj

A. TË DHËNAT PËR NJËSINË KADASTRALE / PODACIO KATASTRARSKOJ JEDINICI / CADASTRAL UNIT DATA

Numri i njësise kadastrale Broj katastrarske jedinice Cad. Unit. No.	Lloji i njësise Vrsta jedinice Unit Type	Lloji i pronësisë Vrsta imovine Property Type	Zona U/R G/S U/R	Sipërfaqja Površina Area (m ²)	Përshkrim Opis Description	Krijuar më datën Uradjeno na dan Created On	Azhuruar Azurirano Updated
P-72217027-00290-2	PARCELE / PARCELA / PARCEL	Pronë private / Privatna imovina Land		2557			

A.1 ADRESA E NJËSISË KADASTRALE / ADRESA KATASTRARSKJE JEDINICE / CADASTRAL UNIT ADDRESS

Vendbanimi - adresa Prebivalisce - adresa Resident - address	Kodi Postal Poštanski kod Postal Code	Hollësitë e adresës Pojednostoi adrese Address Details	Azhuruar Azurirano Updated
ARAF E GJAJ/ARAF E GJAJVARAF E GJAJA		ARAF E GJAJA	



A.2.1.LLOJI I SHËRYTËZIMIT / VRSTA KORISÇENJA / TYPE OF USE

Numri i Proje / Number	Lloji i shËrytimit te parcelës / Vrsta korisçenja parcelë / Parcel Type Of Use	Shtatëzimi aktual i parcelës / Trenimo korisçenje parcelë / Parcel Current Use	Kualiteti i klases / Kvaliteti i klase / Quality Class	Siperfaqja (m ²) / Përshina (m ²) / Area (m ²)
1	Bujqësori / Poljoaktivitet / Agriculture	Pemishtet / Voengardhere / Orchard	Pemishtet / E Klases 2 / Vocinak / 2 Klase / 2nd Class Orchard	2557

B. PRONARI/POSEDUESI - VLASNIK/DRZALAC - OWNER/POSSESSOR

Te drejtat / Prava / Rights	Emri / Ime / Name	Nr. personal / Licen broj / ID. No.	Vendbanimi / Prebivaliste / Resident	Kodi postal / Postanski kod / Postal code	Hollësire e adresës / Pobjednosti adrese / Address details	Pjesa e pronës / Deo imovine / Share quota	Pershkrimi / Opis / Description	Azhuruar / Azurirano / Updated
Poseidim individual / Drzavina / single possessor	TOMIQ SPASENA (UD.TOMISLAVA)	ECID2303960	DOGANAJ / DOGANJEVO / DOGANAJ		DOGANAJEVO	1/1		

KUVENDI KOMUNAL FERIZAJ
 SHUPA E SHKURTUAR E KUVENDIT KOMUNAL
 MUNICIPAL ASSEMBLY OF FERIZAJ
 Drejtoria për Urbanizim, Gjeodezi dhe Kadasit

Pronuar më: 29.08.2018

Njësia org	Numri	Shtojcë	Vlerë
03	463-98		

KUVENDIT KOMUNAL

Ferizaj

-Drejtorisë

Lenda : Kerkese per zgjerim te parceles se "varrezave" per banoret e komunitetit fshati Doganaj K.K Ferizaj.

Ne mbledhjen e mbajtur me daten 23.08.2018 komuniteti I fshatit Doganaj Ferizaj me nje perberje te gjere ka debatuar lidhur me qeshtjen me vitale per zgjerimin e hapsires (lokacionit egzistues) te parceles Z.K.....286-0 per "varreza".

Pas debatimit te hollesishem dhe analizave te bera nga ekipet profesionale te ketij komuniteti me nje perfaqesim te knaqshem te te gjitha lagjeve dhe ne pajtueshmeri te plote ofron organeve gjegjese kete :

PROPOZIM.

Ne pamundesi te zgjidhjes se qeshtjes I drejtohem Kuvendit Komunal dhe organeve te tjera prespektuese qe te ndermerrin masa dhe vendime lidhur me rastin si ne vijim:

Lokacioni I "Varrezave" egzistuese kufizohet ne teresi me dy(2) -parcella dhe ate:

Parcella nr:....290-2 dhe

Parcella nr:....285-0.

Qe te dy pronaret e parcelave ne fjale I kane dhene ne shitje.

Besojme se oreganet gjegjese te Kuvendit Komunal do te marrin per baze propozimin tone dhe do te kryejne te gjitha procedurat pronsoro juridike.

*Siperfaqja racionale e nevojshme per nje perudhe 100(njeqinde)vjeqare sipas perllogaritjes kape siperfaqen prej:

*Parcella nr ...290-2;dhe P.....285-0 =2000m²+ 210 m² Gjithesejt =2210m² toke klasi V-te.(shif skicen gjeodezike).

Te dhenat e orfuara nga keshilli I komunitetit ne fjale ne perberje me poshte te shenuar jane te sakta.

Nenshkruessit e propozimit si ne vijim:

Emri Mbiemri	Nr Personal	Nenshkrimi	Emri Mbiemri	Nr Personal	Nenshkrimi
1. Enver Haxhimusa;	1004572439		8. Idriz Jashari ;	1004579077	
2. Raif Jashari ;	2003111337		9. Muhamet Haxhimusa	100111799	
3. Sami Neziri;	1003520001		10. Isak Jashari;	1011622441	
4. Avni Haxhimusa;	1005527763		11. Muhamet Neziri	2011581717	
5. Fejzi Jashari;	1004477894		12. Tahir Shumolli	1011551269	
6. Fahredin Haxhimusa	1003113449		13. Nazmi Grajçevci	1011630550	
7. Mustaf Neziri	101220765				

- Kemi besim te plote ne shqyrtimin e kerkeses tone.

- Me respekt

- I ofrohet:

1x1 kopje Kryetarit te K.K. Ferizaj.

1x1 kopje drejtoris se katastres dhe gjeodezise ne Ferizaj

1x1 komunitetit te fshatit Doganaj

Komuniteti I F. Doganaj

Me :23.08.2018

Ferizaj



Republika e Kosovës
Republika Kosova-Republic of Kosova
Qeveria -Vlada-Government

Ministria e Mjedisit dhe Planifikimit Hapësinor /Ministarstvo Sredine i Prostornog Planiranja/Ministry of Environment and Spatial Planning
AGJENCIA KADASTRALE E KOSOVES/ KATASTARSKA AGENCIJA KOSOVA/ KOSOVA CADASTRAL AGENCY

Zyra kadastrale komunale : Ferizaj


Nr. i njësisë kadastrale / :290-2, 285-0

Zona kadastrale : Doganaj

Numri i lëndës : _____

Lloji i njësive kadastrale : Per destinim varreza

Shkalla e zvoglimit 1: 700



Rilevori : Ing. Agim Hajredini 044 226905
(emri dhe mbiemri i gjeodetit/kompjuter)

Nr. i licencës : 52

Nenshkrimi : _____



Republika e Kosovës
Republika Kosova-Republic of Kosova
Qeveria -Vlada-Government

Ministria e Mjedisit dhe Planifikimit Hapësinor /Ministarstvo Sredine i Prostornog Planiranja/Ministry of Environment and Spatial Planning
AGJENCIA KADASTRALE E KOSOVËS/ KATASTARSKA AGENCIJA KOSOVA/ KOSOVA CADASTRAL AGENCY

Zyra kadastrale komunale / Opštinska katastarska kancelarija: FERIZAJ


Nr. i njësisë kadastrale / Br. katastarske jedinice 290-0 dhe 285-0

Zona kadastrale / Katastarska zona: DOGANAJ

Numri i lëndës / Broj predmeta: _____

Lloji i njësisë kadastrale / Vrsta katastarske jedinice : Parcel

Shkalla e zvoglimit / Razmera plana 1: 1000



ME KET SITUACION PO PREZENTOJM ME NGJYR TE KUQE PJESET ENG 290-0 Z.KAD. DOGANAJ MESIP-2000m2
si dhe ng 285-0 PJESA ME SIP 210m2