



Republika e Kosovës
Republika Kosova-Republic of Kosovo
Qeveria - Vlada - Government
Ministria e Administrimit të Pushtetit Lokal
Ministarstvo Administracije Lokalne Samouprave
Ministry of Local Government Administration

Për:	Burim Berisha, Kryetar i Komunës së Fushë Kosovës Vjollca Konjusha, Kryesuese e Kuvendit të Komunës së Fushë Kosovës	
Cc:	Njësisë për Administrimin e Dokumenteve në MAPL Njësisë për administrimin e Dokumenteve në Komunë	
Përmes:	Ivan Todosijević, Ministër i Administrimit të Pushtetit Lokal Rozafa Ukimeraj, Sekretare e Përgjithshme	
Nga:	Xhevat Tafa, U.d. Udhëheqësit të Departamentit Ligjor dhe Monitorim të Komunave, MAPL	Datë: 15/10/2018 Nr.020-1191
Lënda:	Konfirmim i ligjshmërisë së aktit të Komunës së Fushë Kosovës	
Lloji i aktit:	Vendim i Kuvendit të Komunës	

I nderuar Kryetar,
I nderuar Kryesues,

Në pajtim me Rregulloren e Qeverisë së Republikës së Kosovës (QRK) Nr.01/2016 për Shqyrtimin Administrativ të Akteve të Komunave, e në bazë të kompetencave ligjore të ministrisë të përcaktuara me ligjet bazike dhe Rregulloren e Qeverisë Nr.02/2011 për Fushat dhe Përgjegjësitë Administrative të Zyrës së Kryeministrit dhe Ministrive, Departamenti Ligjor dhe Monitorim të Komunave i Ministrisë së Administrimit të Pushtetit Lokal ka pranuar për shqyrtim të detyrueshëm të ligjshmërisë ashtu siç parashihet me nenin 81 të Ligjit Nr.03/L-040 për Vetëqeverisje Lokale aktin komunal në vijim:

Vendimi Nr.188 për aprovimin e propozimit për shpalljen e interesit të përgjithshëm publik për bartjen e pronave shoqërore në prona komunale.
I miratuar më datë: 10.10.2018
I parashtruar për shqyrtim në MAPL më datë: 15.10.2018

Ministria e Administrimit të Pushtetit Lokal, pas shqyrtimit të aktit të komunës si më sipër, vlerëson se akti i komunës në aspektin procedural **është në pajtim me dispozitat e legjislacionit në fuqi** dhe si i tillë mund të prodhojë efekte juridike.

Ministria e Administrimit të Pushtetit Lokal mbetet në dispozicion të komunës për çfarëdo sqarimi të mëtejshëm në lidhje me këtë vlerësim.



Republika e Kosovës

Republika Kosovo - Republic of Kosovo

Qeveria - Vlada - Government

Ministria e Administrimit të Pushtetit Lokal

Ministarsstvo Administracije Lokalne Samouprave

Ministry of Local Government Administration

Za :	Burim Berisha, gradonačelnik Opštine Kosovo Polje Vjollca Konjusha, predsedavajuća Skupštine opštine Kosovo Polje
Kopija:	Jedinici za administraciju dokumenata u MALS-u, Jedinici za administraciju dokumenata u opštini,
Preko:	Ivan Todosijević, ministar MALS-a, Rozafa Ukimeraj, generalna sekretarka MALS-a,
Od:	Xhevat Tafa, v.d. rukovodioca Pravnog odeljenja i monitorisanje opština, MALS
Predmet:	Potvrda zakonitosti odluke Skupštine opštine Kosovo Polje
Vrsta akta:	Odluka Skupštine opštine

Poštovani gradonačleniče,
Poštovana predsedavajuća,

U saglasnosti sa uredbom Vlade Republike Kosova br. 01/2016 za administrativno razmatranje akata opštine i na osnovu zakonskih ovlašćenja određenim osnovnim zakonima i uredbom Vlade br. 02/2011 o poljima odgovornosti administrativne Kancelarije premijera i ministarstva, Odeljenje za zakonska pitanja i monitorisanje opština MALS-a, primilo je za obavezno razmatranje zakonitosti akta opštine kako je predviđeno članom 81. Zakona br.03/L-040 o lokalnoj samoupravi kao u nastavku:

Odluka br. 189, za usvajanje predloga za međusobno uređivanje katastralnih granica(crta) između Opštine Kosovo Polje i Opštine Gračanica za katastralne zone "Uglar" i "Preoce".

Usvojena dana, 10.10.2018. godine,

Predložena za razmatranje u MALS-u dana, 15.10.2018. godine,

Ministarsstvo administracije lokalne samouprave, nakon razmatranja sadržaja gore navedenog akta opštine, procenjuje da je odluka sa proceduralnog aspekta u saglasnosti sa zakonskim odrebama zakonodavstva na snazi i kao takva može proizvesti pravni efekat.

Ministarsstvo administracije lokalne samouprave ostaje na raspolaganju opštini za dodatna objašnjenja u vezi sa ovom procenom.

REPUBLIKA E KOSOVËS - REPUBLIKA KOSOVA
 REPUBLIC OF KOSOVO - REPUBLIC OF KOSOVO
 DHEQENDRI I ADMINISTRIMIT - DRISTRI I KLASIFIKIMIT ADMINISTRATIVIT

Nr./No. 189

Data/Date 15.10.2018

REPUBLIKA E KOSOVËS - REPUBLIKA KOSOVA
 REPUBLIC OF KOSOVO - REPUBLIC OF KOSOVO



REPUBLIKA E KOSOVËS / REPUBLIKA KOSOVA
 REPUBLIC OF KOSOVO

KOMUNA E FUSHË-KOSOVËS / OPŠTINA KOSOVO-POLJE
 MUNICIPALITY OF FUSHË-KOSOVË/KOSOVO-POLJE

HY-020-1491

HY-020-1491

Ministria e Administrimit të Pushtetit Lokal
 Ministarstvo Lokalne Samouprave / Administracije
 Ministry of Local Government Administration

Data 15.10.2018

Numri
 Date

Njësia organizuese	Nr. i Lëndës	Shtojca	Vlera
-U-	020-1491		

Datë: 15.10.2018

Kuvendi i Komunës, në mbledhjen e jashtëzakonshme të mbajtur më datë 10.10.2018, pas shqyrtimit të Propozimit Nr. 1435, të datës 05.10.2018, paraqitur për shqyrtim nga Kryetari i Komunës dhe i shqyrtuar në mbledhjet e Komitetit për Politikë dhe Financa dhe Komitetin për Komunitete, bazuar në nenin 12, paragrafi 12.1, nenin 40, të Ligjit për Vetëqeverisje Lokale Nr. 03/L-040, (Gazeta Zyrtare Nr. 28/2008), nenin 9, nenin 10, shkronja (c), nenin 11, të Ligjit për Kufijtë Administrativ të Komunës Nr. 03/L-041, nenin 7, paragrafi 5, të Udhëzimit Administrativ Nr. 02/2013 për zbatimin e Ligjit për Kadastër, nenin 27, të Statutit të Komunës Nr. 98, të datës 17.08.2012, të datës 25.09.2014, mori:

V E N D I M

Për miratimin e Propozimit për rregullimin e ndërsjellë të vijave kadastrale ndërmjet Komunës së Fushë-Kosovës dhe Komunës së Graçanicës për Zonat Kadastrale të Uglarit dhe Preocit

1. Për miratimin e Propozimit të Kryetarit të Komunës për iniciimin e procedurave ligjore për rregullimin e ndërsjellë të vijave kadastrale, ndërmjet Komunës së Fushë-Kosovës dhe Komunës së Graçanicës për Zonat Kadastrale të Uglarit dhe Preocit, për ndryshimin e kufijve në të ardhmen për njësitë kadastrale dhe patundshmëritë të ndërtuara mbi to, numrat dhe sipërfaqet e të cilave janë të identifikuara në listën që është pjesë e këtij vendimi, do të jenë në kuadër të Zonave Kadastrale të Komunës së Fushë-Kosovës.
2. Ky vendim hyn në fuqi 15 ditë pas regjistrimit në zyrën e protokollit në Ministrinë e Administrimit të Pushtetit Lokal si dhe publikimit në gjuhë zyrtare në ueb-faqen e komunës.

Akti i dorëzohet: Kryetarit të Komunës, Kryesueses së Kuvendit të Komunës, Drejtorisë së GJKP-së dhe Arkivit.

Kryesuesja e Kuvendit të Komunës

Vjollca Konjusha



REPUBLIKA E KOSOVËS / REPUBLIKA KOSOVA / REPUBLIC OF KOSOVA
 QEVERIA E KOSOVËS / VLADA KOSOVA / GOVERNMENT OF KOSOVA
 KOMUNA E FUSHË KOSOVËS / OPSTINA KOSOVO POLJE
 MUNICIPALITY OF FUSHË KOSOVË / KOSOVO POLJE

REPUBLIKA E KOSOVËS - REPUBLICA KOSOVA
 QEVERIA E KOSOVËS - VLADA KOSOVA
 BUREJA E ADMINISTRATIVES - BUREJA E ADMINISTRACIONE

189

15.10.2018

Ministria e Administrimit te Pushtetit Lokal
 Ministarstvo Lokalne Samouprave i Administracije

15.10.2018

Shkronja organizatibve	Nr i Lendës	Shtojca	Vlera
-01-	020-1191		

Datum 15.10.2018

Skupstina Opstine na vanrednom sastanku odrzanog dana 10.10.2018 posle razmatranja predloga br. 1435 dana 05.10.2018 predstavljelog od strane Gradonacelnika Opstine, razmotrenog na sastanku Komiteta za Politiku i Finansije i Komitetu za Upravljanje Incomig oslanjajuci se ne clan 12 paragraf 12.1, clan 40 Zakona o Lokalnoj Samoupravi br. 040 (Sluzbeni List br. 28/2008), clan 9, clan 10 slovo (c), clan 11 Zakona o Administrativnim Granicama Opstine br. 03/L-041, clan 7 paragraf 1 Zakona o Upravljanju Katastarom i Uputstva br. 02/2013 o primeni Zakona za Katastar, clan 27 Statuta Opstine br. 09/2014 donosi:

ODLUKU

Za usvajanje predloga za obostrano regulisanje katastarskih linija izmedju Opstine Kosovo Polje i Opstine Graçanica za katastarske zone Ugljare i Preoce

1. Za usvajanje predloga Gradonacelnika Opstine za iniciranje zakonskih procedura za obostrano regulisanje katastarskih linija izmedju Opstine Kosovo Polje i Opstine Graçanica za katastarske zone Ugljare i Preoce za izmenu granica u buducnosti za katastarske jedinice i nepokretnine izgradjene na njima, brojevi i površine koje su identifikovane na spisku koji je deo ove odluke bice u okviru Katastarskih Zona Opstine Kosovo Polje.
2. Ova odluka stupa na snagu 15 dana posle upisa na protokol Ministarstva Administracije Lokalne Samouprave kao i njenog objavljivanja na sluzbenim jezicima na web stranici Opstine.

Akt da se prosledi: Gradonacelniku Opstine, Predsedavajucoj Skupstini Opstine, Direkciji za GKI i Arhivi.

**Predsedavajuca Skupstine Opstine
 Vjollca Konjusha**

[Signature]



REPUBLIKA E KOSOVËS / REPUBLIKA KOSOVA / REPUBLIC OF KOSOVA
QEVERIA E KOSOVËS / VLADA KOSOVA / GOVERNMENT OF KOSOVA
KOMUNA E FUSHË KOSOVËS / OPSTINA KOSOVO POLJE
MUNICIPALITY OF FUSHË KOSOVË / KOSOVO POLJE

Procedura e...



Nr. _____
Datë 05.10.2018

Për: Kuvendin Komunal

Prej: Burim Berisha, Kryetar i Komunës



REPUBLIKA E KOSOVËS - REPUBLICA KOSOVA
KOMUNA E FUSHË KOSOVËS - OPSTINA KOSOVO POLJE
DITËJURIA E ADMINISTRATËS - DIRECTION FOR ADMINISTRATIVE
Nëfaqsi/No. sht: 1435
Data/Date: 05.10.2018
KOMUNA E FUSHË KOSOVËS - OPSTINA KOSOVO POLJE

Lënda: Shqyrtimi i propozimit për arritjen e marrëveshjes lidhur me ndryshimin e kufijve kadastral në mes të Komunës së Fushë Kosovës dhe Komunës së Graçanicës

Në përputhje me dispozitat e nenit 10, paragrafi 10.1, nënparagrafi c, dhe nenit 11 të Ligjit për kufijtë administrativ nr. 03/L-041, parashtror arësyet për arritjen e marrëveshjes për ndryshimin e kufijve kadastral në mes të Komunës së Fushë Kosovë dhe Komunës së Graçanicës.

Më datë 24.08.2018 me një shkresë ju kemi drejtuar Komunës së Graçanicës për ndryshimin e kufijve kadastral dhe rregullimin e vijave kadastrale duke arësyetuar me kërkesat e banorëve për mundësi më të mira dhe më të larta për shërbime në Komunën e Fushë Kosovës si: në arsim, shëndetësi, shërbime publike, zyra civile, shërbimet urbane, distanca nga qendra Komunale, etj. Me ç'rast kemi kërkuar që zonat kadastrale Ugljarë dhe Preoc me gjithë pasuritë e tyre të kalojnë në Komunën e Fushë Kosovës.

Arësyeshmëri tjetër në këtë propozim është edhe vendosja e mëhershme e zones dhe vijës kadastrale në rrugën M9, që ishte pjesë e Komunës së Fushë Kosovës dhe i ishte bashkangjitur Komunës së Graçanicës kur u themelua Komuna e re, dhe njëra prej arësyeve ka qenë që të na kthehet.

Ju njoftojmë dhe njëherit kërkojmë që të aprovohet kërkesa për ndryshimin e kufijve kadastral në mes të Komunës së Fushë Kosovës dhe Komunës së Graçanicës sipas hartave zonale dhe numrave të parcelave në zonën kadastrale Ugljarë dhe Preoc (shih hartat zonale).

Kuvendi Komunal i Komunës së Graçanicës më datë 12.09.2018 ka marrë vendim me nr. 59/2018KG, mbi miratimin e propozimit për rregullimin e ndërsjellë të vijave kadastrale në mes të Komunës së Fushë Kosovës dhe Graçanicës në zonat kadastrale Ugljarë dhe zonat kadastrale Preoc (shih vendimin).

Ministria e Administrimit të Pushtetit Lokal këtë vendim të KK të Graçanicës më datë 13.09.2018 e vlerëson si akt procedural që është në pajtim me dispozitat e legjislacionit në fuqi (shih vlerësimin).

Përsëritet.

1

REPUBLICA E KOSOVËS - REPUBLIKA KOSOVA
KOMUNA E FUSHË-KOSOVËS - OPŠTINA KOSOVO-POLJE
Nr. i aktit: 1261
Data: 24.08.2018
KOMUNA E FUSHË-KOSOVËS - OPŠTINA KOSOVO-POLJE



REPUBLIKA E KOSOVËS / REPUBLIKA KOSOVA
REPUBLIC OF KOSOVA

KOMUNA E FUSHË -KOSOVËS / OPŠTINA KOSOVO-POLJE/
MUNICIPALITY OF FUSHË-KOSOVË, KOSOVO POLJE



24.08.2018

Për: Kryetarin e Komunës së Graçanicës Z. Srdjan Popović
Prej: Burim Berisha Kryetar i Komunës së Fushë-Kosovës

Lënda: Kërkesë për arritjen e marrëveshjes për rregullimin e kufijve kadastral mes dy komunave

Mbështetur në nenin 58 nën a) të Ligjit për Vetëqeverisje Lokale, nenin 43 nën a) të Statutit të Komunës me nr. 98, të datës 17.08.2012, nenin 10 nën c) të Ligjit për Kufijtë Administrativ të Komunave dhe nenin 5, paragrafi 1.4 të Ligjit nr. 40 /I-010 Për Bashkëpunim Ndërkomunal, kërkojmë që në bashkëpunim të plotë me komunën tuaj të punojmë për të zgjidhur një pjesë të vogël të vijës kufitare kadastrale mes dy Komunave.

Ju njoftojmë se Komuna e Fushë-Kosovës është në përfundim të hartimit të Hartave Zonale dhe në bazë të dokumentacionit që ne posedojmë në kufirin administrativ Fushë-Kosovë / Graçanicë - pjesa grafike e Komunës së Graçanicës ka hyrë në një pjesë të territorit të Komunës së Fushë-Kosovës dhe nuk përputhet me regjistrat kadastral të parcelave të regjistruara në Zyrën Kadastrale në Fushë-kosovë. Këto parcela janë: shih dokumentin.

Në bazë të shënimeve të Regjistrat Civil banorët e kësaj zone tërë dokumentacionin e gjendjes civile e kanë në Komunën e Fushë-Kosovës, ku njëherësh i kryejnë të gjitha shërbimet përkatëse.

Qytetarët e kësaj zone janë të ngarkuar me pagesën e faturave të tatimit në pronë nga Komuna e Fushë-Kosovës, ku njëherësh paguajnë edhe faturat në Komunën e Fushë-Kosovës.

Në mënyrë që qytetarët të kenë më të lehtë të kryejnë shërbimet e nevojshme, kërkojmë nga Kuvendi Komunal i Graçanicës si dhe nga Kryetari i Komunës që mundësisht të arrijmë një marrëveshje që pjesa grafike për këto parcela (shih dokumentin) të kthehen në Zona Kadastrale të Komunës së Fushë-Kosovës.

Për të krijuar një tërësi më të mirë kadastrale, si dhe për ofrimin e kushteve më të lehta për kryerjen e shërbimeve për qytetarët, kërkojmë nga Kuvendi Komunal i Graçanicës si dhe nga Kryetari i Komunës, që mundësisht, të arrijmë një marrëveshje që pjesa grafike për këto parcela (shih dokumentin) të kthehen në Zona Kadastrale të Komunës së Fushë-Kosovës.

Jemi të hapur të punojmë për këtë çështje për të arritur një marrëveshje në dobi të qytetarëve tanë.

Shih dokumentacionin përçelës.

Me respekt!


Kryetari: Burim Berisha



2



ОПШТИНА ГРАЧАНИЦА
KOMUNA E GRAÇANICËS
MUNICIPALITY OF GRAÇANICA
PRESDENNIK OPŠTINE
KRYETARI I KOMUNËS



PËR/ЗА/FOR:	Kryetarin e Komunës së Fushë Kosovës Z. Burim Berisha
PËRMES/ПРЕКО/THROUGH:	Arkivit
NGA/ОД/FROM:	Kryetari i Komunës së Graçanicës z. Srđan Popović
TEMA/ПРЕДМЕТ/SUBJECT:	Përgjigje ndaj kërkesës për arritjen e marrëveshjes lidhur me ndryshimin e kufijve kadastrale në mes të komunave (shprehja nr. 1261 nga 24.08.2018)

№ i kërkesës: 1315
Datë/Datum: 11.09.2018
KOMUNA E FUSHË-KOSOVËS - ОПШТИНА КОСОВО ПОЉЕ

I nderuar z. Berisha,

pas pranimit të kërkesës suaj i kam urdhëruar shërbimet komunale, duke u bazuar në arsyetimin tuaj të paraqitur në këtë kërkesë, në përputhje me dispozitat e nenit 10 paragrafi 10.1 nën-paragrafi c) dhe nenit 11 të Ligjit për Kufijtë Administrative nr. 03/L-041, t'i analizojnë arsyet e dhëna në propozimin tuaj për arritjen e marrëveshjes lidhur me ndryshimin e kufijve kadastrale në mes të komunave tona.

Pas analizës së gjithëpërfshirëse dhe të përgjithshme, konsideroj se ekzistojnë kushtet dhe arsyetimi që në përputhje me dispozitat e nenit 10 paragrafi 10.1 nën-paragrafi c) dhe nenit 11 të Ligjit për Kufijtë Administrative nr. 03/L-041 dhe nenit 7 të Udhëzimit administrativ nr. 02/2013 për zbatimin e Ligjit për Kadastër, që në mes të Komunës së Fushë Kosovës dhe të Graçanicës të iniciohet shqyrtimi nga Kuvendi dhe marrja e vendimit në bazë të diskutimit dhe votimit për mënyrën e rregullimit të vijave të ndërsjella kadastrale (zonave) në mes të Komunës së Fushë Kosovës dhe të Graçanicës dhe i njëjti vendim t'i dërgohet AKK-së në shqyrtim, në përputhje me ligjet materiale dhe aktet nënligjore.

Në bazë të lartpërmendurave, ju

NJOFTOJ

Që në përputhje me dispozitat e nenit 12 paragrafi 1 pika d), nenit 13, nenit 17 paragrafi 1 pika s) dhe nenit 58 paragrafi 1 pika h) lidhur me dispozitat e nenit 7 paragrafi 5 të Udhëzimit administrativ nr. 02/2013 për zbatimin e Ligjit për Kadastër, do t'ia dërgoj propozimin Kuvendit komunal, i cili do të përfshihet për shqyrtim në rendin e ditës së seancës, e cila do të mbahet më datën 12.09.2018, si pikë e mëposhtme e rendit të ditës:

1. Miratimi i propozimit për ndryshimin e zonave kadastrale Preoc dhe Uglar, në pjesën që kufizohet me Komunën e Fushë Kosovës.

Me respekt,

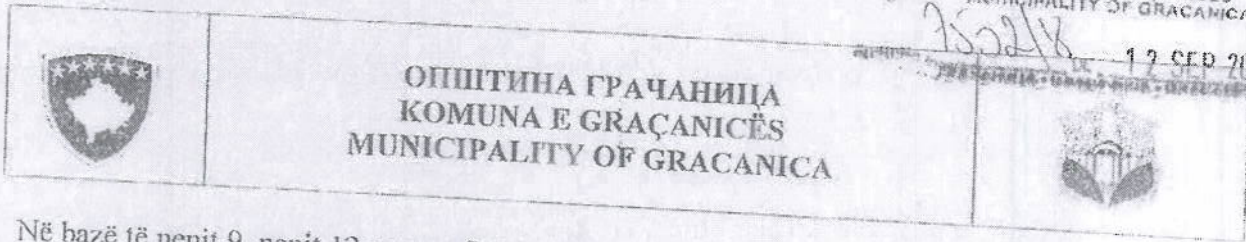


Kryetari i komunës

Srđan Popović

3

35228 12 SEP 2018



Në bazë të nenit 9, nenit 12 paragrafi 1 të Ligjit nr. 03/L-040 për Vetëqeverisjen Lokale ("Gazeta Zyrtare e RK" nr. 28/2008), nenit 10 paragrafi 1 nënparagrafi c) dhe nenit 11 të Ligjit për Kufijtë Administrativë të Komunës nr. 03/L-041, në lidhje me dispozitat e nenit 7, paragrafi 5 të Udhëzimit Administrativ nr. 02/2013 për zbatimin e Ligjit për Kadastër, të nenit 8 paragrafi 1 pika p) të nenit 13 paragrafi 1 i Statutit të Komunës së Graçanicës nr. 6320/15 nga 22.10.2015 në seancën e tretë të jashtëzakonshme të mbajtur më 12.09.2018, pas përfundimit të votimit. Kuvendi i Komunës së Graçanicës merr këtë:

VENDIM NR.59/2018/KG

MBI MIRATIMIN E PROPOZIMIT PËR RREGULLIMIN E NDËRSJELLË TË VIJAVE KADASTRALE NË MES TË KOMUNËS SË FUSHË KOSOVËS DHE TË GRAÇANICËS NË ZK PREOC DHE ZK UGLAR

Neni 1.

Miratohet propozimi i kryetarit të komunës për iniciimin e procedurave ligjore për rregullimin e ndërsjellë të vijave kadastrale në mes të Komunës së Fushë Kosovës dhe të Graçanicës në ZK Preoc dhe ZK Uglar, për ndryshimin e kufijve të ZK Preoc dhe ZK Uglar - Komuna e Graçanicës, kështu që në të ardhmen njësitë kadastrale dhe patundshmëritë të ndërtuara mbi to, numrat dhe sipërfaqet e të cilave janë të identifikuara në listën që është pjesë përbërëse e këtij vendimi, do të jenë në kuadër të ZK përkatëse të Komunës së Fushës Kosovës.

Neni 2.

Vendimi hyn në fuqi, në ditën e marrjes së mendimit nga MAPL.

Kryesuesi i Kuvendit Komunal
[Signature]
Eubisa Karadžić



Republika e Kosovës
Republika Kosovo-Republic of Kosovo
Qeveria - Vlada - Government
Ministria e Administrimit të Pushtetit Lokal
Ministarstvo Administracije Lokalne Samouprave
Ministry of Local Government Administration

Për:	Srdjan Popović, Kryetar i Komunës së Graçanicës Lubisa Karadzic, Kryesues i Kuvendit të Komunës së Graçanicës
Cc:	Njësisë për Administrimin e Dokumenteve në MAPL Njësisë për administrimin e Dokumenteve në Komunën e Graçanicës
Përmes:	Ivan Todosijević, Ministër i MAPL-së Rozafa Ukimeraj, Sekretare e Përgjithshme e MAPL-së
Nga:	Xhevat Tafa, UD Drejtor i Departamentit Ligjor dhe Monitorim të Komunave, MAPL
Lënda:	Konfirmim i ligjshmërisë së aktit të komunës së Graçanicës
Lloji i aktit:	Vendim i Kuvendit të Komunës

I nderuar Kryetar,
I nderuar Kryesues,

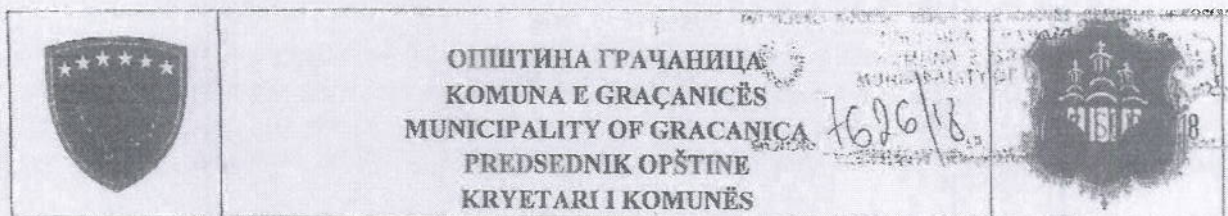
Në pajtim me Rregulloren e Qeverisë së Republikës së Kosovës Nr.01/2016 për Shqyrtimin Administrativ të Akteve të Komunave, e në bazë të kompetencave ligjore të ministrisë të përcaktuara me ligjet bazike dhe Rregulloren e Qeverisë Nr. 02/2011 për fushat dhe Përgjegjësitë Administrative të Zyrës së Kryeministrit dhe Ministrive, Departamenti Ligjor dhe Monitorim të Komunave i Ministrisë së Administrimit të Pushtetit Lokal ka pranuar për shqyrtim të detyrueshëm të ligjshmërisë ashtu siç parashihet me nenin 81 të Ligjit Nr. 03/L-05 Për Vetëqeverisje Lokale aktin komunal në vijim:

Vendimi nr.59/2018/KG mbi miratimin e propozimit për rregullimin e ndërsjellët të vijave kadastrale në mes të Komunës së Fushë Kosovës dhe të Graçanicës në ZK Preoc dhe ZK Uglar.
I miratuar më datë: 12.09.2018
I parashtruar për shqyrtim në MAPL më datë: 12.09.2018

Ministria e Administrimit të Pushtetit Lokal, pas shqyrtimit të aktit të komunës si më sipër, vlerëson se akti i komunës në aspektin procedural është në pajtim me dispozitat e legjislacionit në fuqi.

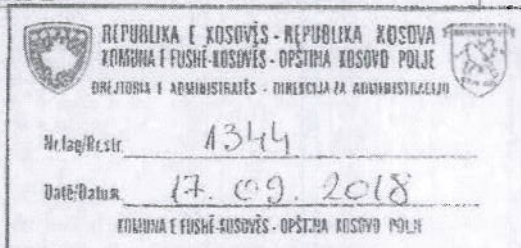
Ministria e Administrimit të Pushtetit Lokal mbetet në dispozicion të komunës për çfarëdo sqarimi të mëtejshëm në lidhje me këtë vlerësim.

5



ЗА/ПËR/FOR:	Kryetarin e Komunës së Fushë Kosovës z. Burim Berisha
ПРЕКО/ПËRMES/THROUGH:	Arkivit
ОД/НГА/FROM:	Kryetari i Komunës së Graçanicës z. Srdan Popović
ПРЕДМЕТ/ТЕМА/SUBJECT:	Përcjellja e vendimit të MAPL

I nderuar z. Berisha,



Në përputhje me shkresën nr. 7370/18 të datës 07.09.2018 cila është në arkivin e komunës së Fushë Kosovës, të arkivuar sipas numrit rendor 1315 dhe me të cilën ju informova për inicimin e procedurave për korrigjimin e linjave kadastrale në zonat ZK Preoc dhe ZK Uglar, në mes dy komunave tona,


JU NJOFTOJ


Se MAPL-ja me vendimin 020-1058 i datës 13.09.2018. konfirmoi ligjshmërinë e Propozimit për rregullimin e ndërsjellë të linjave kadastrale ZK Preoc dhe ZK Uglar, në mes të komunave të Fushë Kosovës dhe Graçanicës, të marrë nga Kuvendi Komunal i Graçanicës.

Të bashkëngjitur ju dorëzoj:

- Vendimi MAPL 020-1058 i datës 13. 09.2018,
- Vendimi nr 59/2018/KG të marrë nga Kuvendi Komunal i Graçanicës.

Me respekt,



	ОПШТИНА ГРАЧАНИЦА KOMUNA E GRAÇANICËS MUNICIPALITY OF GRAÇANICA ПРЕДСЕДНИК ОПШТИНЕ KRYETARI I KOMUNËS		7626/18 2018
	REPUBLIKA E KOSOVËS KOMUNA E FUSHË-KOSOVËS ОПШТИНА И АДМИНИСТРАТЭС ДИРЕКЦИЈА ЗА АДМИНИСТРАЦИЈУ		1346 18.09.2018
PËR/ЗА/FOR:	Kryetarin e Komunës së Fushë Kosovës z. Burim Berisha	Detyruesi	1346
PËRMES/ПРЕКО/THROUGH:	Arkivit	Data/Datum	18.09.2018
NGA/ОД/FROM:	Kryetari i Komunës së Graçanicës z. Srdan Popović		
ТЕМА/ПРЕДМЕТ/SUBJECT:	Përcjellja e vendimit të MAPL (plotësimi i shkresës nr.1344 nga 17.09.2018)		

I nderuar z. Berisha,

si rezultat i një lëshimi të bërë nga Shërbimi, të bashkëngjitur me shkresën nr. 1344 të datës 17.09.2018 (shkresa e arkivuar në Arkivin e Komunës së Graçanicës me numër aktual 7626/18 nga 17.09.2018) nuk ju janë dorëzuar hartat e zonave që do të shkëmbehen dhe lista e numrave të parcelave.

Të bashkëngjitur me këtë plotësim, po ju dërgoj dokumentacionin e lartpërmendur.

Me respekt,



Kryetari i komunës

Srdan Popović

7

DEKARE

80

1 centimeter = 0.03 kilometers



UGLJARE 2

R. BR	BROJ KATASTARSKE PARCELE	POVRŠINA PARCELE
1	306-1	
2	306-2	500 m ²
3	306-3	500 m ²
4	306-4	300 m ²
5	306-5	307 m ²
6	306-6	500 m ²
7	306-7	500 m ²
8	306-8	500 m ²
9	306-9	450 m ²
10	306-10	215 m ²
11	306-11	500 m ²
12	369-1	500 m ²
13	369-2	400 m ²
14	369-3	300 m ²
15	369-4	500 m ²
16	369-5	500 m ²
17	869-1	239 m ²
18	869-2	598 m ²
19	373-1	1490 m ²
20	373-2	1007 m ²
21	373-3	591 m ²
22	373-4	400 m ²
23	373-7	400 m ²
24	371-1	200 m ²
25	371-2	300 m ²
26	371-4	400 m ²
27	371-5	150 m ²
28	371-6	264 m ²
29	372-1	150 m ²
30	372-2	265 m ²
31	372-4	490 m ²
32	387-1	385 m ²
33	387-2	667 m ²
34	387-3	700 m ²
35	387-4	600 m ²
36	387-5	202 m ²
37	387-7	500 m ²
38	387-9	929 m ²
39	387-11	8245 m ²
40	387-12	885 m ²
41	387-13	500 m ²
		240 m ²

42	387-16	448 m2
43	387-17	1000 m2
44	387-19	520 m2
45	387-20	652 m2
46	387-21	800 m2
47	387-22	400 m2
48	387-23	400 m2
49	387-24	400 m2
50	387-25	700 m2
51	387-26	500 m2
52	387-27	500 m2
53	387-29	400 m2
54	387-30	300 m2
55	387-31	300 m2
56	387-32	300 m2
57	387-35	44 m2
58	387-36	500 m2
59	387-38	250 m2
60	387-39	1400 m2
61	387-40	200 m2
62	387-41	300 m2
63	387-42	300 m2
64	387-43	350 m2
65	387-44	300 m2
66	387-45	1000 m2
67	387-46	500 m2
68	387-47	500 m2
69	387-48	700 m2
70	387-49	300 m2
71	387-50	239 m2
72	387-51	300 m2
73	387-52	1200 m2
74	387-53	400 m2
75	387-54	400 m2
76	387-55	500 m2
77	387-56	223 m2
78	387-57	400 m2
79	387-58	300 m2
80	387-59	300 m2
81	387-60	300 m2
82	387-61	2555 m2
83	387-62	2537 m2
84	387-63	287 m2
85	387-64	500 m2

86	387-65	531 m2
87	387-66	415 m2
88	387-67	415 m2
89	387-68	400 m2
90	387-69	600 m2
91	387-70	299 m2
92	387-71	200 m2
93	385-1	500 m2
94	385-2	1000 m2
95	385-3	400 m2
96	385-4	300 m2
97	385-5	800 m2
98	385-6	277 m2
99	385-7	771 m2
100	385-8	500 m2
101	385-9	280 m2
102	382-1	3200 m2
103	382-2	956 m2
104	383-1	500 m2
105	383-2	500 m2
106	383-4	450 m2
107	383-5	696 m2
108	383-6	500 m2
109	383-7	500 m2
110	383-8	341 m2
111	383-9	400 m2
112	381-	2429 m2
113	380-1	2000 m2
114	380-2	550 m2
115	379-1	6753 m2
116	379-3	400 m2
117	379-4	400 m2
118	379-5	400 m2
119	379-6	400 m2
120	379-7	400 m2
121	379-8	400 m2
122	379-9	400 m2
123	379-10	400 m2
124	378-1	400 m2
125	378-2	3242 m2
126	377	836 m2
127	376	4939 m2
128	375-	3493 m2
129	305-1	5357 m2
		514 m2

130	305-2	
131	305-3	350 m2
132	305-4	347 m2
133	305-5	145 m2
134	305-6	412 m2
135	305-7	300 m2
136	305-8	396 m2
137	305-9	450 m2
138	305-10	350 m2
139	305-11	382 m2
140	305-12	300 m2
141	366-1	469 m2
142	366-2	515 m2
143	366-4	415 m2
144	366-6	815 m2
145	366-7	602 m2
146	366-8	300 m2
147	366-9	565 m2
148	366-10	400 m2
149	366-11	300 m2
150	366-12	300 m2
151	366-13	300 m2
152	366-14	300 m2
153	366-15	292 m2
154	366-16	258 m2
155	366-17	404 m2
156	367-1	402 m2
157	367-2	1435 m2
158	367-3	2000 m2
159	367-4	400 m2
160	367-5	894 m2
161	367-6	500 m2
162	367-7	200 m2
163	367-9	500 m2
164	367-10	500 m2
165	367-11	1000 m2
166	367-12	600 m2
167	367-13	400 m2
168	367-14	200 m2
169	367-15	627 m2
170	368-1	500 m2
171	368-2	500 m2
172	368-3	400 m2
173	368-4	300 m2
		419 m2

174	368-5	400 m2
175	340-0	4919 m2
176	363-1	491 m2
177	363-2	351 m2
178	363-3	299 m2
179	363-4	598 m2
180	363-6	444 m2
181	363-7	445 m2
182	363-8	444 m2
183	363-9	447 m2
184	363-10	501 m2
185	363-11	249 m2
186	363-12	400 m2
187	363-13	351 m2
188	363-14	400 m2
189	363-15	351 m2
190	363-16	399 m2
191	363-17	350 m2
192	363-18	400 m2
193	363-19	300 m2
194	364-2	550 m2
195	365-1	600 m2
196	365-2	602 m2
197	365-3	710 m2
198	365-4	2000 m2
199	365-5	500 m2
200	365-6	300 m2
201	365-7	1005 m2
202	365-9	188 m2
203	365-10	222 m2
204	365-11	193 m2
205	351-2	300 m2
206	351-3	415 m2
207	351-4	500 m2
208	351-5	21 m2
209	351-6	598 m2
210	351-7	520 m2
211	351-8	384 m2
212	315-1	300 m2
213	315-2	300 m2
214	315-3	500 m2
215	315-4	501 m2
216	315-5	501 m2
217	361-1	1844 m2


218	361-4	700 m2
219	361-5	1030 m2
220	361-6	514 m2
221	361-9	514 m2
222	361-10	250 m2
223	360	3857 m2
224	359-1	2000 m2
225	359-2	600 m2
226	359-3	500 m2
227	359-4	800 m2
228	359-6	500 m2
229	359-7	600 m2
230	359-8	720 m2
231	359-9	500 m2
232	359-10	995 m2
233	359-11	508 m2
234	359-12	346 m2
235	359-13	346 m2
236	356-33	285 m2
237	356-34	300 m2
238	356-35	350 m2
239	356-36	285 m2
240	356-37	495 m2
241	356-38	35 m2
242	356-39	91 m2
243	356-40	308 m2
244	355-0	4159 m2
245	354-1	3382 m2
246	354-2	1000 m2
247	353-1	2177 m2
248	353-3	1326 m2
249	353-4	1336 m2
250	352-2	500 m2
251	352-3	530 m2
252	352-4	5545 m2
253	352-5	500 m2
254	350-1	231 m2
255	350-	200 m2
256	350-4	600 m2
257	350-5	200 m2
258	350-6	300 m2
259	350-7	200 m2
260	350-8	495 m2
261	357-0	4143 m2

262		
263	356-1	
264	356-2	2261 m2
265	356-3	1027 m2
266	356-4	630 m2
267	356-5	350 m2
268	356-6	300 m2
269	356-7	300 m2
270	356-10	300 m2
271	356-11	600 m2
272	356-12	1600 m2
273	356-13	800 m2
274	356-14	342 m2
275	356-15	800 m2
276	356-16	500 m2
277	356-17	500 m2
278	356-18	700 m2
279	356-19	400 m2
280	356-20	400 m2
281	356-21	500 m2
282	356-22	500 m2
283	356-23	500 m2
284	356-24	500 m2
285	356-25	500 m2
286	356-26	962 m2
287	356-27	343 m2
288	356-28	300 m2
289	356-29	300 m2
290	356-30	300 m2
291	356-31	400 m2
292	356-32	600 m2
293	350-9	376 m2
294	350-10	203 m2
295	348-1	201 m2
296	348-3	433 m2
297	348-4	350 m2
298	348-5	1133 m2
299	348-6	282 m2
300	348-7	277 m2
301	348-8	255 m2
302	347-1	221 m2
303	347-2	257 m2
304	347-3	300 m2
305	347-4	300 m2
	347-5	200 m2
		300 m2

306
307
308
309

347-7
347-8
347-9
347-10

340 m2
260 m2
156 m2
148 m2
170520



680-205	388	m2
680-204	293	m2
680-203	301	m2
680-202	310	m2
680-201	314	m2
680-200	318	m2
680-199	312	m2
680-198	326	m2
680-197	321	m2
680-196	303	m2
608-195	310	m2
680-194	304	m2
608-193	298	m2
680-192	296	m2
608-191	301	m2
680-190	296	m2
608-189	299	m2
680-188	297	m2
608-187	308	m2
680-186	297	m2
608-185	323	m2
680-184	345	m2
680-42	1150	m2
680-6	1053	m2
680-7	655	m2
680-30	620	m2
680-31	703	m2
680-32	703	m2
683-0	648	m2
680-213	617	m2
680-217	613	m2
680-221	620	m2
680-228	620	m2
680-230	245	m2
680-227	246	m2
680-226	1055	m2
680-220	1077	m2
688-4	1159	m2
688-3	1154	m2
688-2	991	m2
688-1	21	m2
686-1	265	m2
686-2	242	m2
686-3	244	m2
680-163	306	m2
680-164	327	m2
680-165	285	m2
680-166	288	m2
680-167	287	m2

680-168	280	m2
680-169	261	m2
680-170	256	m2
680-171	229	m2
680-172	229	m2
680-173	228	m2
680-174	228	m2
680-175	274	m2
680-208	316	m2
680-308	288	m2
680-215	277	m2
680-219	277	m2
680-223	277	m2
680-225	277	m2
680-232	277	m2
680-234	277	m2
680-237	277	m2
680-246	277	m2
680-251	277	m2
680-253	277	m2
680-256	266	m2
680-266	265	m2
680-267	263	m2
680-258	264	m2
680-254	275	m2
680-250	275	m2
680-240	275	m2
680-236	275	m2
680-235	274	m2
680-231	273	m2
680-224	273	m2
680-222	273	m2
680-218	273	m2
680-214	273	m2
698-2	357	m2
698-1	281	m2
680-248	327	m2
680-247	297	m2
680-245	298	m2
680-244	296	m2
680-242	295	m2
680-239	307	m2
680-233	335	m2
680-241	285	m2
680-249	259	m2
680-252	272	m2
680-255	324	m2
680-259	334	m2
680-257	349	m2
680-260	285	m2
680-261	281	m2
680-262	281	m2

680-263	281	m2
680-264	285	m2
532-55	266	m2
532-56	267	m2
532-57	220	m2
532-58	243	m2
532-59	267	m2
532-65	251	m2
532-64	48	m2
680-278	211	m2
680-287	273	m2
680-286	259	m2
680-285	260	m2
680-284	275	m2
680-283	276	m2
680-282	277	m2
680-281	279	m2
680-280	280	m2
680-279	281	m2
680-277	300	m2
680-276	284	m2
680-275	257	m2
680-273	218	m2
680-272	209	m2
680-271	209	m2
680-270	328	m2
680-288	341	m2
680-289	280	m2
680-290	271	m2
680-291	273	m2
680-292	274	m2
680-293	275	m2
680-294	247	m2
680-295	249	m2
680-296	258	m2
680-297	266	m2
680-298	272	m2
680-265	274	m2
680-274	274	m2
680-229	257	m2
680-238	253	m2
680-322	696	m2
680-323	664	m2
680-324	376	m2
680-325	311	m2
680-326	301	m2
680-327	314	m2
680-64	1288	m2
680-65	1106	m2
680-66	974	m2
680-67	965	m2
680-68	955	m2

680-69	631	m2
680-70	654	m2
680-71	652	m2
680-72	653	m2
680-128	636	m2
680-129	650	m2
680-130	663	m2
680-131	618	m2
680-18	743	m2
680-19	810	m2
680-20	743	m2
680-21	786	m2
680-22	749	m2
680-23	692	m2
680-24	639	m2
680-25	690	m2
680-26	625	m2
680-27	580	m2
680-28	499	m2
680-29	499	m2
680-87	545	m2
680-88	503	m2
680-89	564	m2
680-90	608	m2
680-91	548	m2
680-92	560	m2
680-93	624	m2
680-94	693	m2
680-95	718	m2
680-96	701	m2
680-97	698	m2
680-98	717	m2
680-99	753	m2
633-4	491	m2
633-5	414	m2
633-6	632	m2
633-7	522	m2
633-8	416	m2
633-9	493	m2
628-5	468	m2
729-1	428	m2
729-2	548	m2
729-3	574	m2
729-4	698	m2
628-10	250	m2
680-73	493	m2
680-74	512	m2
680-75	536	m2
680-76	553	m2
680-77	606	m2
680-78	609	m2
680-79	548	m2

680-123	495	m2
680-124	502	m2
680-125	501	m2
680-126	494	m2
680-127	503	m2
680-120	658	m2
680-119	510	m2
680-118	510	m2
680-162	510	m2
680-111	451	m2
680-47	721	m2
680-117	563	m2
680-116	563	m2
680-115	563	m2
680-114	563	m2
680-113	563	m2
680-112	531	m2
680-61	531	m2
680-56	622	m2
680-57	800	m2
680-58	638	m2
680-59	856	m2
680-60	950	m2
680-62	950	m2
680-315	500	m2
680-316	119	m2
680-46	754	m2
680-299	715	m2
680-300	616	m2
680-301	624	m2
680-304	735	m2
680-302	643	m2
680-305	702	m2
680-303	668	m2
680-306	653	m2
681-29	328	m2
681-30	310	m2
681-31	311	m2
681-32	322	m2
681-33	321	m2
681-34	310	m2
681-35	299	m2
681-36	234	m2
681-37	248	m2
681-38	221	m2
681-39	212	m2
681-41	266	m2
681-42	290	m2
681-43	309	m2
681-61	274	m2
681-62	298	m2
681-63	291	m2

681-64	292	m2
681-65	337	m2
681-66	330	m2
681-67	247	m2
681-68	238	m2
681-69	211	m2
681-70	225	m2
681-71	248	m2
681-72	254	m2
681-73	316	m2
681-74	330	m2
681-75	309	m2
681-76	273	m2
681-77	218	m2
681-78	221	m2
681-21	266	m2
681-22	281	m2
681-23	279	m2
681-24	266	m2
681-25	263	m2
681-26	250	m2
681-27	241	m2
681-28	284	m2
681-44	360	m2
681-45	363	m2
681-46	316	m2
681-47	295	m2
681-48	266	m2
681-49	268	m2
681-50	259	m2
681-51	265	m2
681-52	266	m2
681-53	269	m2
681-54	292	m2
681-55	301	m2
681-56	225	m2
681-57	248	m2
681-58	342	m2
681-59	300	m2
681-16	406	m2
681-15	399	m2
681-14	499	m2
681-13	499	m2
681-12	610	m2
681-11	646	m2
681-10	1005	m2
681-9	1063	m2
681-8	1150	m2
681-7	1129	m2
681-6	220	m2
681-19	4774	m2
681-5	454	m2

647-0	4800	m2
680-156	922	m2
680-311	1082	m2
680-312	828	m2
680-313	1082	m2
680-48	659	m2
680-49	653	m2
680-50	652	m2
680-51	652	m2
680-52	652	m2
680-53	651	m2
680-54	651	m2
680-55	484	m2
680-37	504	m2
680-38	578	m2
680-39	556	m2
680-40	556	m2
680-41	553	m2
680-80	125	m2
680-81	1300	m2
680-82	1104	m2
680-83	1144	m2
680-84	902	m2
680-85	888	m2
680-86	830	m2
680-180	221	m2
680-181	215	m2
532-54	45	m2
532-36	47	m2
532-35	296	m2
532-34	270	m2
532-33	235	m2
532-32	237	m2
532-31	237	m2
532-30	238	m2
532-28	276	m2
532-27	37	m2
532-26	36	m2
532-25	302	m2
680-177	221	m2
680-178	230	m2
680-210	218	m2
680-211	212	m2
532-38	35	m2
532-40	43	m2
532-37	211	m2
532-39	229	m2
532-41	297	m2
532-42	305	m2
532-43	322	m2
532-45	329	m2
532-46	263	m2

532-47	
532-48	280 m2
532-49	260 m2
532-50	278 m2
532-51	310 m2
532-52	313 m2
532-53	294 m2
646-2	83 m2
646-3	198 m2
646-4	486 m2
646-5	598 m2
646-6	620 m2
646-7	673 m2
646-8	638 m2
639-3	1117 m2
639-4	861 m2
639-5	1173 m2
639-6	984 m2
639-7	1531 m2
639-8	148 m2
639-9	150 m2
639-10	149 m2
639-11	147 m2
639-12	145 m2
639-13	144 m2
639-14	142 m2
639-15	104 m2
639-16	105 m2
639-17	122 m2
639-18	116 m2
639-19	115 m2
639-20	113 m2
639-21	36 m2
639-22	205 m2
639-24	1427 m2
639-25	414 m2
639-26	883 m2
639-27	912 m2
639-28	904 m2
639-29	903 m2
639-30	902 m2
639-31	884 m2
639-32	869 m2
639-33	637 m2
639-34	639 m2
639-35	761 m2
639-36	731 m2
639-37	725 m2
639-38	770 m2
639-39	256 m2
639-40	226 m2
680-33	1896 m2
	m2

680-34	6285	m2
691-0	381	m2
680-100	386	m2
680-101	391	m2
680-102	396	m2
680-103	396	m2
680-104	394	m2
680-105	393	m2
680-106	393	m2
680-107	397	m2
680-161	404	m2
680-320	404	m2
680-145	616	m2
680-146	608	m2
680-147	629	m2
680-148	592	m2
680-150	763	m2
680-151	1027	m2
680-152	806	m2
680-153	813	m2
680-154	783	m2
680-317	4160	m2
680-318	800	m2
541-3	620	m2
541-4	455	m2
541-5	437	m2
541-6	496	m2
541-7	488	m2
541-8	413	m2
541-9	392	m2
541-10	378	m2
541-11	274	m2
532-23	641	m2
532-24	615	m2
532-1		m2
532-0		m2
687-1	250	m2
687-2	227	m2
687-3	253	m2
687-4	277	m2
687-5	407	m2
687-47	292	m2
707-1	222	m2
707-2	231	m2
707-3	232	m2
707-4	231	m2
707-5	231	m2
707-6	217	m2
707-7	257	m2
707-8	253	m2
707-9	253	m2
707-10	253	m2

707-11		
707-12	252	m2
707-15	241	m2
707-16	242	m2
707-17	253	m2
707-18	252	m2
707-19	253	m2
707-20	253	m2
707-21	256	m2
707-22	230	m2
707-23	232	m2
707-24	231	m2
707-25	230	m2
707-26	232	m2
687-25	220	m2
687-26	212	m2
687-27	210	m2
687-28	220	m2
687-29	220	m2
687-30	220	m2
687-31	221	m2
687-32	182	m2
687-33	210	m2
687-34	220	m2
687-35	220	m2
687-36	220	m2
687-37	220	m2
687-38	185	m2
687-39	223	m2
687-40	218	m2
687-41	217	m2
687-42	217	m2
687-43	217	m2
687-45	215	m2
695-1	224	m2
695-2	386	m2
695-3	397	m2
695-4	409	m2
695-5	446	m2
695-6	384	m2
695-7	536	m2
680-122	518	m2
680-424	1153	m2
532-20		m2
680-35	426	m2
681-20	10499	m2
532-4	4240	m2
680-176	842	m2
681-17	1313	m2
681-3	3620	m2
532-2	1587	m2
681-1	195	m2
	6490	m2

680-205	2791	m2
532-54	45	m2
707-14	3716	m2
681-4	1426	m2
633-2	1617	m2
628-2	1540	m2
687-46	652	m2
707-13	526	m2
680-149	1109	m2
680-243	1514	m2
681-60	939	m2
681-40	681	m2
680-179	779	m2
532-29	144	m2
532-44	736	m2
680-212	253	m2
681-18	5948	m2
680-121	1262	m2
680-321	3626	m2
681-2	4434	m2
680-132	2092	m2
680-269	4315	m2
532-61	4260	m2
536-0	9802	m2
629-8	894	m2
633-15	2362	m2
661-0	4758	m2
662-0	9633	m2
663-0	42371	m2
641-3	16044	m2
641-1	55551	m2
641-2	5766	m2
660-1	69105	m2
632-0	10036	m2
659-0	14424	m2
652-1	24671	m2
652-2	4586	m2
653-0	19039	m2
654-0	21602	m2
655-0	8970	m2
656-0	8770	m2
657-0	4123	m2
658-0	4925	m2
642-0	12434	m2
640-0	11551	m2
651-1	5499	m2
779-1	30000	m2
719-2	25086	m2
688-7	11759	m2
680-43	5086	m2
680-207	3828	m2
688-9	25	m2

680-133	703	m2
680-134	404	m2
680-135	406	m2
680-136	407	m2
680-137	409	m2
680-138	648	m2
680-139	414	m2
680-140	379	m2
680-141	378	m2
680-142	378	m2
680-143	379	m2
680-329	69	m2
680-328	627	m2
532-22	552	m2
532-70	401	m2
646-7	638	m2
532-66	422	m2
532-68	472	m2
532-69	517	m2
532-2	195	m2
691-1		m2
680-143		m2
660-3	33700	m2