



Republika e Kosovës
Republika Kosovo - Republic of Kosovo
Qeveria - Vlada - Government

Ministria e Administrimit të Pushtetit Lokal
Ministarstvo Administracije Lokalne Samouprave
Ministry of Local Government Administration

Për :	Agim Aliu, Kryetar i Komunës së Ferizajt Kristina Gashi Bytyqi, Kryesuese e Kuvendit të Komunës së Ferizajt
Kopje:	Njësia për Administrimin e Dokumenteve në MAPL Njësia për Administrimin e Dokumenteve në Komunë
Përmes:	<i>per.</i> Ivan Todosijević, Ministër i MAPL-së Rozafa Ukimeraj, Sekretare e Përgjithshme e MAPL-së
Nga:	Xhevat Tafa, U.D i Udhëheqësit të Departamentit Ligjor dhe Monitorimit të Komunave, MAPL
Lënda:	Konfirmimi i ligjshmërisë së aktit të komunës së Ferizajt
Lloji i aktit:	Vendim
	Datë: 13.11.2018 020-1282

I nderuar Kryetar,
E nderuar Kryesuese,

Në pajtim me Rregulloren e Qeverisë së Republikës së Kosovës Nr. 01/2016 për Shqyrtimin administrativ të Akteve të Komunave, e në bazë të kompetencave ligjore të ministrisë të përcaktuara me ligjet bazike dhe Rregulloren e Qeverisë Nr. 02/2011 për Fushat dhe Përgjegjësit Administrative të Zyrës së Kryeministrit dhe Ministrive, Departamenti Ligjor dhe Monitorim të Komunave i Ministrisë së Administrimit të Pushtetit Lokal ka pranuar për shqyrtim të detyrueshëm të ligjshmërisë ashtu siç parashihet me nenin 81 të Ligjit Nr.03/L-040 Për Vetëqeverisje Lokale aktin komunal në vijim:

Vendimi 01.Nr.150, për shpalljen e interesit të përgjithshëm të pjesëve të ngastrave kadastrale Nr. 1240-0, 1243-0 dhe 1244-0 Zona Kadastrale Sojevë.

I miratuar më datë: 31.10.2018

I parashtruar për shqyrtim në MAPL më datë: 05.11.2018

Ministria e Administrimit të Pushtetit Lokal, pas shqyrtimit të përmbajtjes së aktit të komunës si me sipër, vlerëson se akti i komunës në aspektin procedural ***është në pajtim me dispozitat e legjislacionit në fuqi*** dhe si i tillë mund të prodhojë efekte juridike. Ministria e Administrimit të Pushtetit Lokal mbetet në dispozicion të komunës për çfarëdo sqarimi të mëtejshëm në lidhje me këtë vlerësim.



Republika e Kosovës
Republika Kosova-Republic of Kosovo
Qeveria - Vlada - Government
Ministria e Administrimit të Pushtetit Lokal
Ministarstvo Administracije Lokalne Samouprave
Ministry of Local Government Administration

Za:	Agim Aliu, gradonačelnik opštine Uroševac Kristina Gashi Bytyqi, predsedavajuća Skupštine opštine Uroševac	
Kopija:	Jedinica za upravljanje dokumentima u MALS Jedinica za upravljanje dokumentima u opštini	
Preko:	29. Ivan Todosijević, ministar MALS-a, <i>BF. Todosijević</i> Rozafa Ukimeraj, generalna sekretarka MALS-a	
Od:	Xhevat Tafa, v.d. rukovodioca pravnog odeljenja i nadgledanje opština, MALS	Dana: 13.11.2018. 020-1282
Predmet:	Potvrda zakonitosti odluke Skupštine opštine Uroševac	
Vrsta akta:	Odluka	

Poštovani gradonačelnice,
Poštovana predsedavajuća,

U skladu sa Uredbom Vlade Republike Kosova br.01/2016 za administrativno razmatranje opštinskih akata, i na osnovu zakonskih nadležnosti ministarstva, određenim osnovnim zakonima i Vladinom Uredbom br.02/2011 o poljima administrativne odgovornosti kabineta premijera i ministarstva, odeljenju za pravna pitanja i monitorisanje opština Ministarstva administracije lokalne samouprave je dostavljen sledeći opštinski akt za obavezno razmatranje zakonitosti, onako kako se predviđa članom 81 Zakona br.03/L-040 o lokalnoj samoupravi:

Odluka 01br.150 za proglašenje od opšteg interesa delova katastarskih parcela br. 1240-0, 1243-0 i 1244-0, k.z. Sojevo.
Usvojena dana: 31.10.2018. godine
Dostavljene MALS-u za razmatranje dana: 05.11.2018. godine

Ministarstvo administracije lokalne samouprave, nakon razmatranja sadržaja gore navedenog opštinskog akta, ceni da je opštinski akt proceduralno **u skladu sa odredbama zakonodavstva na snazi** i kao takav može proizvoditi pravni efekat. Ministarstvo administracije lokalne samouprave, ostaje na raspolaganju opštine za bilo kakvo dalje objašnjenje u vezi sa ovom procenom.

05.11.2018
01/150/1

HYRËSE-ULAZNA-INCOMING
REPUBLIKA E KOSOVËS REPUBLICA OF KOSOVO
Ministria e Administrimit të Pushtetit Lokal
Ministarstvo Lokalne Samouprave i Administracije
Ministry of Local Government Administration
Data
Datum 05.11.2018
Date
Titulli organizatibve Nr. i Lëndës Shoqja Vlerë
-VI- 020-1282



REPUBLIKA E KOSOVËS • REPUBLIKA KOSOVA • REPUBLIC OF KOSOVO
KOMUNA E FERIZAJT • OPŠTINA UROŠEVAC • MUNICIPALITY OF FERIZAJ



<http://kll.rks.gov.net/ferizaj>

KUVENDI I KOMUNËS
SKUPSTINA OPŠTINE
MUNICIPAL ASSEMBLY

01.Nr. 150
Datë: 05.11.2018

Në bazë të nenit 12 paragrafi 12.2 pika (d), neni 14 paragrafi 1, të Ligjit për Vetëqeverisje Lokale Nr. 03/L-040. (Gazeta Zyrtare e Republikës së Kosovës nr. 28/2008) dhe plotësimit për këmbim (nenit 14, paragrafi 1 pika 1.1) të Ligjit nr. 04/L-144 për dhënie në shfrytëzim dhe këmbimin e pronës së paluajtshme të Komunës ("Gazeta zyrtare e Republikës së Kosovës" nr. 35/17, Dhjetor 2012) nenit 21 të Rregullorës së QRK nr. 23/2013 për caktimin e procedurave të dhënies në shfrytëzim dhe nenit 10, paragrafi 2 pika 2.4 dhe nenit 25, paragrafi 2 pika 2.11 të Statutit të Komunës së Ferizajt 01 Nr. 50 të datës 28.06.2013, Kuvendi i Komunës së Ferizajt në seancën e mbajtur me datë 31.10.2018 miraton këtë.

V E N D I M

**PËR SHPALLJEN E INTERESIT TË PËRGJITHËSHËM TË PJESËVE TË NGASTRAVE
KADASTRALE NR. 1240-0, 1243-0 DHE 1244-0 ZONA KADASTRALE SOJEVË**

I

Me këtë vendim shpallet interes i përgjithshëm në ngastrën kadastrale që evidentohet si pronë e P.SH. Kooperativa Bujqësore si në vijim:

- Pjesa e ngastrës kadastrale nr. 1240-0 Z.K. Sojevë, me sipërfaqe prej 1500 m²;
- Pjesa e ngastrës kadastrale nr. 1243-0 Z.K. Sojevë, me sipërfaqe prej 3700 m² dhe
- Pjesa e ngastrës kadastrale nr. 1244-0 Z.K. Sojevë, me sipërfaqe prej 780 m².

II

Shpallja e këtyre pjesëve të parcelave me interes të përgjithshëm bëhet me qëllim të zgjerimit të hapësirës së varrezave të fshatit Sojevë.

III

Për zbatimin e këtij vendimi kujdesen: Kryetari i Komunës, Drejtoria për Pronë Gjeodezi dhe Kadastër.

IV

Me këtë Vendim duhet të njoftohen P.SH. Kooperativa Bujqësore të cekur në pikën I të këtij vendimi.

V

Ky vendim hynë në fuqi 15 ditë pas regjistrimit në Zyrën e portokollit të Ministrisë përgjegjëse për qeverisje lokale si dhe publikimit në veb faqen e Komunës.

Kryesuesja e KK-së
Kristina Gashi Bytyçi

05.11.2018
01 150 1

HYRËS-ULAZNA-INCOMING
REPUBLIKË KOSOVË REPUBLIKA KOSOVO REPUBLIC OF KOSOVO
DEVERIA E KOSOVË VLADA KOSOVO GOVERNMENT OF KOSOVO

Ministria e Administrimit të Pushtetit Lokal
Ministarstvo Lokalne Samouprave i Administracije
Ministry of Local Government Administration

Data
Datum: 05.11.2018
Data

Tipi i organizatës	W/L/Endëf	Shoja	Vlera
-VI-	q20-1282		



REPUBLIKA E KOSOVËS • REPUBLIKA KOSOVA • REPUBLIC OF KOSOVO
KOMUNA E FERIZAJT • OPŠTINA UROŠEVAC • MUNICIPALITY OF FERIZAJ



<http://kk.rks-gov.net/ferizaj>

KUVENDI I KOMUNËS
SKUPŠTINA OPŠTINE
MUNICIPAL ASSEMBLY

01.Br. 150
Datum 05.11.2018

Na osnovu člana 12 stav 12.2 tačka (d), člana 14 stav 1 Zakona o lokalnoj samoupravi br. 03/L-040, (Službeni list Republike Kosovo br. 28/2008) i dodatak za razmenu (član 14 stav 1 tačka 1.1) Zakona br. 04/L-144 o upotrebi i razmeni nepokretne imovine opštine (Službeni list Republike Kosovo br. 35/17, decembar 2012. godine), član 21 Uredbe o VRK br. 33/2013 o određivanju procedura davanja na korišćenje i člana 10 stav 2 tačka 2.4 i člana 25 stav 2 tačka 2.11 Statuta opštine Uroševac 01.Br. 50 od 28.06.2013. Skupština opštine Uroševac na sednici održanoj 31.10.2018. usvojila

ODLUKU

ZA OBJAVLJIVANJE OD OPŠTEG INTERESA DELOVA KATASTARSKIH PARCELA BR. 1240-0, 1243-0 I 1244-0 KATASTARSKA ZONA SOJEVO.

I

Ovom odlukom se proglašava opštim interesom katastarska parcela koja se dokazuje kao vlasništvo Poljoprivredne zadruge:

- deo katastarske parcele br. 1240-0 K.Z. Sojeva, površine 1500 m²;
- deo katastarske parcele br. 1243-0 K.Z. Sojeva, površine 3700 m² i
- deo katastarske parcele br. 1244-0 K.Z. Sojeva, površine 780 m².

II

Objavlјivanje ovih delova parcela od opšteg interesa vrši se u cilju širenja prostora groblja u selu Sojevo.

III

Za sprovođenje ove odluke postaraju se: gradonačelnik opštine, Direkcija za imovinu, geodeziju i katastar.

IV

Ovom odlukom treba obavestiti Poljoprivrednu zadrugu navedene u tački I ove odluke.

Ova odluka stupa na snagu 15 dana nakon registracije u kancelariji Ministarstva za lokalnu samoupravu i objavljivanje na internet stranici opštine.

Pređedavajnica S.O.
Kristina Gashi Bytyci



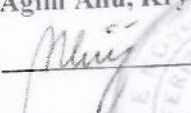

REPUBLIKA E KOSOVËS • REPUBLIKA KOSOVA • REPUBLIC OF KOSOVO

KOMUNA E FERIZAJT • OPŠTINA UROŠEVAC • MUNICIPALITY OF FERIZAJ



DREJTORIA E PRONËS, GJEODEZISË DHE KADASTRIT
UPRAVA IMOVINE, GEODEZIJE I KADASTRA
DEPARTMENT OF, PROPERTY, GEODESY & CADASTAR

DATA/DATUM/DATE	08.10.2018
NR/BR.	10-Nr463-120

PËR/ZA/TO	Komitetin për Politikë dhe Financa dhe Kuvendin e Komunës
NGA/OD/FROM	Agim Aliu, Kryetar i Komunës 
PËRMES/PREKO/RTHROUGH	Sabri Murseli, Drejtor i Drejtorisë së Pronës, Gjeodezisë dhe Kadastrit 
LËNDA/PREDMET/SUBJECT	Propozim-Vendim për shpalljen e Interesit të përgjithshëm të pjesëve të ng.kad. 1240-0, 1243-0, 1244-0 Zk. Sojevë

Në mbështetje të nenit 58 pika 1.h të Ligjit për Vetëqeverisjen Lokale Nr.03/L-040, nenit 51 pika 2.9 të Statutit të Komunës 01.Nr.50 të datës 28.06.2013, të nenit 4 të Ligjit për Shpronësimin e pronës së paluajtshme Nr.03/L-139 me ndryshime dhe plotësime të Ligjit numer 03/L-205 të datës 28.10.2010. Kryetari i Komunës i propozon Kuvendit të Komunës të marrë:

VENDIM

I.Shpallën Interes i Përgjithshëm pjesët e ngastrave kadastrale 1240-0 Zk. Sojevë me sipërfaqe prej 1500 m², pjesa e ngastrës kadastrale 1243-0 Zk. Sojevë me sipërfaqe prej 3700 m² dhe pjesa e ngastrës kadastrale 1244-0 Zk. Sojevë me sipërfaqe prej 780 m² prona të P.SH. Koperativa Bujqësore.

II.Pjesët e ngastrave kadastrale do të shpronësohen për zgjerimin e varrezave të fshatit Sojevë.

A r s y e t i m

Banorët e lagjëve "Sylajve dhe "Limanajve" të fshatit Sojevë kanë ushtruar kërkesë me numër 10.Nr. 466-120 të datës 21.12.2016 me të cilën kanë kërkuar që të bëhet shpronësimi i pjesëve të ngastrave kadastrale me qëllim të zgjerimit të varrezave të fshatit Sojevë.

Në bazë të hulumtimit dhe matjeve të bëra nga Drejtoria e Pronës, Gjeodezisë dhe Kadastrit për arritjen e zgjerimit të varrezave të fshatit Sojevë është paraqitur nevoja që të bëhet shpronësimi i pjesëve të ngastrave kadastrale të cekura si në dispozitiv të këtij vendimi.

Provë:

- Kërkesa e banorëve të fshatit Sojevë***
- Çertifikatat e pronësisë***
- Skica e Identifikimit***



REPUBLIKA E KOSOVËS • REPUBLIC OF KOSOVO

KOMUNA E FERIZAJT • MUNICIPALITY OF FERIZAJ



Këshilli i Fshatit Sojevë në Sojevë

Nr pr 211

Data: 01.12.2016

Vendi: 50248

KUVENDI I KOMUNES-FERIZAJ
EKSPERTIZA QESITNE-KROSEVAC
KOMUNA E FERIZAJT
KADASTRI

21.12.2016

465-120

KËRKESË

Kërkojmë nga organet Komunale të Komunës së Ferizajit, Që në fshatin Sojevë, po të njejtës Komunë, që të bëhet zgjerimi i vorrezave të lagjeve, SYLAJVE dhe LIMANAJVE.

Pjesa egzistuese është në përfundim e sipër, e vetmja mënyrë është zgjerimi i tyre. Të tjetërsojmë, nga prona bujqësore e cila ka vite që nuk shfrytëzohet nga askush, dhe është paralel me vorrezat në fjalë, sipas lletës katastrale:

1240-0 me sipërfaqe 15 ari :

1243-0 me sipërfaqe 37 ari:

1244 me sipërfaqe 7.8 ari.

Parcelat në fjalë janë nën menaxhimin e AKP.

Ju faleminderit për mirëkuptim, presim përgjigje pozitive.

Sojevë më 01.12.2016

Kryetari i fshatit Sylejman Sylja



Republika e Kosovës
Republika Kosovo-Republic of Kosovo
Qeveria - Vlada - Government

MINISTRIA E MJEDISIT DHE PLANIFIKIMIT HAPËSINOR / MINISTARSTVO SREDINE I PROSTORNOG PLANIRANJA / MINISTRY OF ENVIRONMENT AND SPATIAL PLANNING
AGJENCIA KADASTRALE E KOSOVËS / KATASTRARSKA AGENCIJA KOSOVA / KOSOVO CADASTRAL AGENCY

CERTIFIKATË / CERTIFIKAT / CERTIFICATE

NJËSIA KADASTRALE / KATASTRARSKA JEDINICA / CADASTRAL UNIT : P-72217082-01240-0

Numri i lëndës / Broj Predmet / Case Referent Number:
Data dhe koha e fëshimit / Datum i vreme izdavanja / Date and time of submission:
Komuna / Opština / Municipality:
Zona kadastrale / Katastrarska Zona / Cadastral Zone:
Zyra Kadastrale Komonale / Opštinska Katastrarska Kancelarija / Municipal Cadastral Office: Ferizaj / Uroševac / Ferizaj

Certificate draft
08.10.2018 - 08:45
Ferizaj / Uroševac / Ferizaj
SOJEVË / SOJEVO / SOJEVË
Ferizaj / Uroševac / Ferizaj

A. TË DHËNAT PËR NJËSINË KADASTRALE / PODACI O KATASTRARSKOJ JEDINICI / CADASTRAL UNIT DATA

Numri i njësise kadastrale Broj katastrarske jedinice Cad. Unit. No.	Lloji i njësise Vrsta jedinice Unit Type	Lloji i pronës Vrsta imovine Property Type	Zona U/R G/S U/R	Sipërfaqja Površina Area (m ²)	Përshkrim Opis Description	Krijuar më datën Uradjeno na dan Created On	Azhurnuar Ažurirano Updated
P-72217082-01240-0	PARCELË / PARCELA / PARCEL	Pronë shoqërore / Društvena Imovina / Land Socially owned		1782			

A.1 ADRESA E NJËSISË KADASTRALE / ADRESA KATASTRARSKJE JEDINICE / CADASTRAL UNIT ADDRESS

Vendbanimi - adresa Prebivalište - adresa Resident - address	Kodi Postal Poštanski Kod Postal Code	Hollësi të adresës Pojednosti adrese Address Details	Krijuar më datën Uradjeno na dan Created On	Azhurnuar Ažurirano Updated
KURKULICË/KURKULICE/KURKULIČE		KURKULIČE		

A.2 LLOJI I SHIFRYTËZIMIT / VRSTA KORISCENJA / TYPE OF USE

Numri Broj Number	Lloji i shifrytëzimit të parcelës Vrsta koriscenja parcele Parcel Type Of Use	Shifrytëzimi aktual i parcelës Trenutno koriscenje parcele Parcel Current Use	Kualiteti i klasës Kvalitet klase Quality Class	Sipërfaqja (m²) Površina Area
1	Bujqësore/Poljoprivredno/Agriculture	Kulllosat/Pashnjaci/pasture	Kullose E Klasës 4/Pashnjak 4 Klasse/4th Class Pasture	1782

B. PRONARI/POSEDEUESI - VLASNIK/DRŽALAC - OWNER/POSSESSOR

Të drejtat Prava Rights	Emri Ime Name	Nr. personal Licenç broj ID. No.	Vendbanimi Prebivaliste Resident	Kodi postar Poštanski kod Postal code	Hollësitë e adresës Pojedinositi adrese Address details	Pjesa e pronës Deo imovine Share quota	Pershkrimi Opis Description	Azhuruar Ažurirano Updated
Poseidim individual/ Individualna Drzavina / single possessor	P.SH. KOPERATIVA BUJQESORE	KCID2212038	FERIZAJ / UROSHVAC / FERIZAJ /			1/1		



CERTIFIKATË / CERTIFIKAT / CERTIFICATE

NJËSIA KADASTRALE / KATASTARSKA JEDINICA / CADASTRAL UNIT: P-72217082-01243-0

Numri i lëndës / Broj Predmet / Case Referent Number:
Data dhe koha e lëshimit / Datum i vreme izdavanja / Date and time of submission:
Komuna / Opština / Municipality:
Zona kadastrale / Katastarska Zona / Cadastral Zone:
Zyra Kadastrale Komonale / Opštinska Katastarska Kancelarija / Municipal Cadastral Office: Ferizaj / Uroševac / Ferizaj

Certificate draft
08.10.2018 - 08:46
Ferizaj / Uroševac / Ferizaj
SOJEVË / SOJEVO / SOJEVË
Ferizaj / Uroševac / Ferizaj

A. TË DHËNAT PËR NJËSINË KADASTRALE / PODACI O KATASTARSKOJ JEDINICI / CADASTRAL UNIT DATA

Numri i njësise kadastrale Broj katastarske jedinice Cad. Unit. No.	Lloji i njësise Vrsta Jedinice Unit Type	Lloji i pronës Vrsta imovine Property Type	Zona U/R G/S U/R	Sipërfaqja Površina Area (m ²)	Përshkrim Opis Description	Krijuar më datën Uradjeno na dan Created On	Azhurnar Ažurirano Updated
P-72217082-01243-0	PARCELË / PARCELA / PARCEL	Pronë shoqërore / Društvena Imovina / Socially owned Land		6424			

A.1 ADRESA E NJËSISË KADASTRALE / ADRESA KATASTARSKE JEDINICE / CADASTRAL UNIT ADDRESS

Vendbanimi - adresa Prebivaliste - adresa Resident - address	Kodi Postal Poštanski Kod Postal Code	Hollësitë e adresës Pojednosti adrese Address Details	Azhurnar Ažurirano Updated
KURKULICË/KURKULICE/KURKULIČE		KURKULIČE	

A.2 LLOJJI I SHIFRYTËZIMIT / VRSTA KORISCENJA / TYPE OF USE

Numri Broj Number	Lloji i shifrytëzimit të parcelës Vrsta koriscenja parcelle Parcel Type Of Use	Shifrytëzimi aktual i parcelës Trenutno koriscenje parcelle Parcel Current Use	Kualiteti i klasës Kvalitet klase Quality Class	Sipërfaqja (m²) Površina Area
1	Bujqësore/Polljoprovredno/Agriculture	Kullësor/Pashajaci/pasture	Kullësor L Klase/4Pashinak 4 Klase/4Hb Class Pasture	6424

B. PRONARI/POSEDUESI - VLASNIK/DRŽALAC - OWNER/POSSESSOR

Të drejtat Prava Rights	Emri Ime Name	Nr. personal Licent broj ID. No.	Vendbanimi Prebivaliste Resident	Kodi postar Poštanski kod Postal code	Hollësitë e adresës Pojednostoi adrese Address details	Pjesa e pronës Deo imovine Share quota	Pershkrimi Opis Description	Azhuruar Azurirano Updated
Posedim individual / Individualna Drzavna / single possessor	P.SH. KOPERATIVA BUJQESORE	KCID2212038	FERIZAJ / UROŠEVAC / FERIZAJ /			1/1		



CERTIFIKATË / CERTIFICATE

NJËSIA KADASTRALE / KATASTRARSKA JEDINICA / CADASTRAL UNIT: P-72217082-01244-0

Numri i lëndës / Broj Predmet / Case Referent Number:
Data dhe koha e lëshimit / Datum i vreme izdavanja / Date and time of submission:
Komuna / Opština / Municipality:
Zona kadastrale / Katastrarska Zona / Cadastral Zone:
Zyra Kadastrale Komonale / Opštinska Katastrarska Kancelarija / Municipal Cadastral Office: Ferizaj / Uroševac / Ferizaj

Certificate draft
08.10.2018 - 08:46
Ferizaj / Uroševac / Ferizaj
SOJEVË / SOJEVO / SOJEVË

A. TË DHËNAT PËR NJËSINË KADASTRALE / PODACIO KATASTRARSKOJ JEDINICI / CADASTRAL UNIT DATA

Numri i njësise kadastrale Broj katastrarske jedinice Cad. Unit. No.	Lloji i njësise Vrsta jedinice Unit Type	Lloji i pronës Vrsta imovine Property Type	Zona U/R G/S U/R	Siperfaqja Površina Area (m ²)	Përshkrim Opis Description	Krijuar më datën Uradjeno na dan Created On	Azhuruar Ažurirano Updated
P-72217082-01244-0	PARCELE / PARCELA / PARCEL	Pronë shoqërore / Društvena Imovina / Socially owned Land		4993			

A.1 ADRESA E NJËSISË KADASTRALE / ADRESA KATASTRARSKE JEDINICE / CADASTRAL UNIT ADDRESS

Vendbanimi - adresa Prebivaliste - adresa Resident - address	Kodi Postal Poštanski Kod Postal Code	Hollësitë e adresës Pojednosti adrese Address Details	Azhuruar Ažurirano Updated
KURKULICE/KURKULICE/KURKULICE		KURKULICE	

A.2 LLOJJI SHFRYTËZIMIT / VRSTA KORISCENJA / TYPE OF USE

Numri Broj Number	Lloji i shfrytëzimit të parcelës Vrsta korisçenja parcelë Parcel Type of Use	Shtyrëzimi aktual i parcelës Trenutno korisçenje parcelë Parcel Current Use	Kualiteti i klasës Kvalitet klase Quality Class	Sipërfaqja (m²) Površina Area (m²)
1	Bujqësori/Pojëpriveçsho/Agriculture	Kulllosat/Pashnjaci/pasture	Kullose F Klase 4 Pashnjak 4 Klase/4th Class Pasture	4993


B. PRONARI/POSEDUESI - VLASNIK/DRŽALAC - OWNER/POSSESSOR

Të drejtat Prava Rights	Emri Ime Name	Nr. personal Licenç broj ID. No.	Vendbanimi Prebivaliste Resident	Kodi postar Poštanski kod Postal code	Hollësitë e adresës Pojediniosti adrese Address details	Pjesa e pronës Deo imovine Share quota	Pershkrimi Opis Description	Azhuruar Azurrirano Updated
Posedim individual / Individualna Dravina / single possessor	P.SH. KOPERATIVA BUJQËSORE	KCID2212038	FERIZAJ / UROŠEVAC / FERIZAJ /			1/1		

a. FERIZAJ
Kadastrale .SOJEVË
sh. pro.gjeo.kad..
i i Pronës

SKICA E MATJES

Pa Përpjes



Igjyra e verdhë tregon pjeset e ng.kad. 1240-0 me sip. 1500m², 1243-0 me sip. 3700m² dhe 1244-0 me sip. 780m² Pron e P.SH. Koperativa Bujqësore do të shpronsohen për zgjerimin varrezave të fshatit Sojevë.

2018

Punoi Gjeodeti:

Mehmet Mehmeti