

Republika e Kosovës
Republika Kosovo - Republic of Kosovo
Qeveria - Vlada - Government

Ministria e Administrimit të Pushtetit Lokal
Ministarstvo Administracije Lokalne Samouprave
Ministry of Local Government Administration

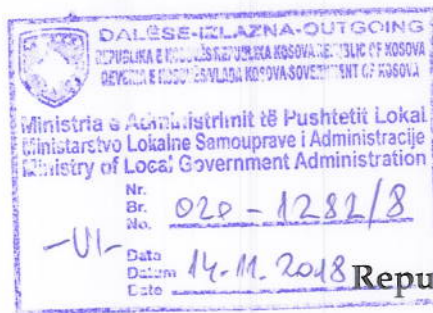
Për :	Agim Aliu, Kryetar i Komunës së Ferizajt Kristina Gashi Bytyqi, Kryesuese e Kuvendit të Komunës së Ferizajt
Kopje:	Njësia për Administrimin e Dokumenteve në MAPL Njësia për Administrimin e Dokumenteve në Komunë
Përmes:	Ivan Todosijević, Ministër i MAPL-së Rozafa Ukimeraj, Sekretare e Përgjithshme e MAPL-së
Nga:	Xhevat Tafa, U.D i Udhëheqësit të Departamentit Ligjor dhe Monitorimit të Komunave, MAPL
Lënda:	Konfirmimi i ligjshmërisë së aktit të komunës së Ferizajt
Lloji i aktit:	Vendim

I nderuar Kryetar,
E nderuar Kryesuese,

Në pajtim me Rregulloren e Qeverisë së Republikës së Kosovës Nr. 01/2016 për Shqyrtimin administrativ të Akteve të Komunave, e në bazë të kompetencave ligjore të ministrisë të përcaktuara me ligjet bazike dhe Rregulloren e Qeverisë Nr. 02/2011 për Fushat dhe Përgjegjësit Administrative të Zyrës së Kryeministrit dhe Ministrive, Departamenti Ligjor dhe Monitorim të Komunave i Ministrisë së Administrimit të Pushtetit Lokal ka pranuar për shqyrtim të detyrueshëm të ligjshmërisë ashtu siç parashihet me nenin 81 të Ligjit Nr.03/L-040 Për Vetëqeverisje Lokale aktin komunal në vijim:

Vendimi 01.Nr.149, për shpalljen e interesit të përgjithshëm të pjesëve të ngastrave kadastrale nr.1682-0, 1683-0, 1722-0, 1841-0, Z.K. Mirosalë.
I miratuar më datë: 31.10.2018
I parashtruar për shqyrtim në MAPL më datë: 05.11.2018

Ministria e Administrimit të Pushtetit Lokal, pas shqyrtimit të përmbajtjes së aktit të komunës si me sipër, vlerëson se akti i komunës në aspektin procedural është në pajtim me dispozitat e legjislacionit në fuqi dhe si i tillë mund të prodhojë efekte juridike. Ministria e Administrimit të Pushtetit Lokal mbetet në dispozicion të komunës për çfarëdo sqarimi të mëtejshëm në lidhje me këtë vlerësim.



Republika e Kosovës
Republika Kosova-Republic of Kosovo
Qeveria - Vlada - Government
Ministria e Administrimit të Pushtetit Lokal
Ministarstvo Administracije Lokalne Samouprave
Ministry of Local Government Administration

Za:	Agim Aliu, gradonačelnik opštine Uroševac Kristina Gashi Bytyqi, predsedavajuća Skupštine opštine Uroševac
Kopija:	Jedinica za upravljanje dokumentima u MALS Jedinica za upravljanje dokumentima u opštini
Preko:	<i>201.</i> Ivan Todosijević, ministar MALS-a, <i>B.F. Todosijević</i> Rozafa Ukimeraj, generalna sekretarka MALS-a
Od:	Xhevat Tafa, v.d. rukovodioca pravnog odeljenja i nadgledanje opština, MALS Dana: 13.11.2018. 020-1282
Predmet:	Potvrda zakonitosti odluke Skupštine opštine Uroševac
Vrsta akta:	Odluka

Poštovani gradonačelniče,
Poštovana predsedavajuća,

U skladu sa Uredbom Vlade Republike Kosova br.01/2016 za administrativno razmatranje opštinskih akata, i na osnovu zakonskih nadležnosti ministarstva, određenim osnovnim zakonima i Vladinom Uredbom br.02/2011 o poljima administrativne odgovornosti kabineta premijera i ministarstva, odeljenju za pravna pitanja i monitorisanje opština Ministarstva administracije lokalne samouprave je dostavljen sledeći opštinski akt za obavezno razmatranje zakonitosti, onako kako se predviđa članom 81 Zakona br.03/L-040 o lokalnoj samoupravi:

Odluka 01br.149 za proglašenje od opšteg interesa delova katastarskih parcela br. 1682-0, 1683-0, 1722-0, 1841-0, k.z. Mirosale.

Usvojena dana: 31.10.2018. godine

Dostavljene MALS-u za razmatranje dana: 05.11.2018. godine

Ministarstvo administracije lokalne samouprave, nakon razmatranja sadržaja gore navedenog opštinskog akta, ceni da je opštinski akt proceduralno **u skladu sa odredbama zakonodavstva na snazi** i kao takav može proizvoditi pravni efekat. Ministarstvo administracije lokalne samouprave, ostaje na raspolaganju opštine za bilo kakvo dalje objašnjenje u vezi sa ovom procenom.

HYRËSE-ULAZNA-INCOMING
 REPUBLIKA E KOSOVËS REPUBLIKA KOSOVA REPUBLIC OF KOSOVO
 QEVERIA E KOSOVËS VLAHA YOSUHOVERNMENT OF KOSOVO

Ministria e Administrimit të Pushtetit Lokal
 Ministarstvo Lokalne Samouprave i Administracije
 Ministry of Local Government Administration

Data
 Datum 05.11.2018
 Date

Niveli organizativ	Nr. i Lëndës	Shporta	Vlera
-U-	020-1282		



REPUBLIKA E KOSOVËS • REPUBLIKA KOSOVA • REPUBLIC OF KOSOVO
 KOMUNA E FERIZAJT • OPŠTINA UROŠEVAC • MUNICIPALITY OF FERIZAJ



<http://kk.rks-gov.net/ferizaj>

KUVENDI I KOMUNËS
 SKUPSTINA OPŠTINE
 MUNICIPAL ASSEMBLY

01.Nr. 149
 Datë: 05.11.2018

Bazuar në nenin 12, paragrafi 12.2 pi d të Ligjit për Vetëqeverisje Lokale Nr. 03/ L-040, (Gazeta Zyrtare e Republikës së Kosovës nr. 28/2008), nenin 10, paragrafi 2 pika 2.4 dhe 25, paragrafi 2 pika 2.11 të Statutit të Komunës së Ferizajt 01 Nr. 50 të datës 28.06.2013, nenin 4, paragrafit 1, pika 1.1 dhe paragrafi 2, pika 2.3 të Ligjit për Shpronësimin e Pronës së Paluajtshme (Ligji nr. 03/L-139), Ligji Nr. 03/L-205 për Ndryshimin dhe Plotësimin e Ligjit Nr. 03/L-139 për Shpronësimin e Pronës së Paluajtshme, Kuvendi i Komunës së Ferizajt në seancën e mbajtur me datën, 31.10.2018 miratoi:

V E N D I M

PËR SHPALLJEN E INTERESIT TË PËRGJITHSHËM TË PJESËVE TË NGASTRAVE KADASTRALE NR.1682-0, 1683-0, 1722-0, 1841-0 Z.K. MIROSALË

I

APROVOHET propozimi i Kryetarit të Komunës për Shpalljen e Interesit të Përgjithshëm për pjesët e ngastrave kadastrale nr. 1682-0, 1683-0, 1722-0, 1841-0 Z.K. Mirosalë.

II

SHPALLEN Interes i Përgjithshëm Publik këto prona:

- Pjesa e ngastrës kadastrale nr. 1682-0 Z.K. Mirosalë, me sipërfaqe prej 173 m², pronë e Shala Brahim(Rexhep);
- Pjesa e ngastrës kadastrale nr. 1683-0 Z.K. Mirosalë, me sipërfaqe prej 68 m², në bashkëpronësi të Shala Isen (Isuf) 1/2 dhe Shala Ramadan (Isuf) 1/2 ;
- Pjesa e ngastrës kadastrale 1722-0 Z.K. Mirosalë, me sipërfaqe prej 61 m², në shkëpronësi të Berisha Naser Adem 1/5, Berisha Rizah Jakup 1/5, Berisha Halil Adem 1/5, Berisha Afrim Adem 1/5 dhe Berisha Enver Adem 1/5;
- Pjesa e ngastrës kadastrale nr. 1841-0 Z.K. Mirosalë, me sipërfaqe prej 659 m², pronë e Krasniqi Nebi (Musli).

III

Qëllimi i shpalljes së interesit të përgjithshëm të këtyre pjesëve të ngastrave kadastrale të shënuara në pikën II të këtij vendimi është zgjerimi i rrugës në fshatin Mirosalë.

IV

Për zbatimin e këtij vendimi kujdesen: Kryetari i Komunës, Drejtorja për Pronë Gjeodezi dhe Kadastër.

V

Me këtë Vendim duhet të njoftohen personat fizik të cekur në pikën I të këtij vendimi.

VI

Ky vendim hynë në fuqi 15 ditë pas regjistrimit në Zyrën e portokolit të Ministrisë përgjegjëse për qeverisje lokale si dhe publikimit në veb faqen e Komunës

Kryesuesja e KK-së

[Signature]

REPUBLIC OF KOSOVO
 FEDERAL REPUBLIC OF KOSOVO
 REPUBLIKA E KOSOVES
 REPUBLIC OF KOSOVO
 05.11.2018
 01 149 1

HYTËSE-ULAZNA-INCORPORACI
 REPUBLIC OF KOSOVO
 GOVERNMENT OF KOSOVO
 Ministria e Administrimit të Pushtetit Lokal
 Ministarstvo Lokalne Samouprave i Administracije
 Ministry of Local Government Administration
 Data:
 Datum: 05.11.2018
 Date:
 Niveli i organizimit: Dr./Lindës: Shojca: Vlera:
 -VI- 920-1282



REPUBLIKA E KOSOVËS • REPUBLIKA KOSOVA • REPUBLIC OF KOSOVO
 KOMUNA E FERIZAJT • OPŠTINA UROŠEVAC • MUNICIPALITY OF FERIZAJ



<http://kk.rks-gov.net/ferizaj>

KUVENDI I KOMUNËS
 SKUPSTINA OPŠTINE
 MUNICIPAL ASSEMBLY

01.Br. 149
 Datum: 05.11.2018

Na osnovu člana 12, stav 12.2 Zakona o lokalnoj samoupravi br. 03 / L-040, (Službeni list Republike Kosovo br. 28 2008), član 10, stav 2, tačka 2.4 i 25, stav 2 tačka 2.11 Statuta opštine Uroševac 01.Br. 50 od 28.06.2013, Godine, član 4, stav 1, tačka 1.1 i stav 2, tačka 2.3 Zakona o eksproprijaciji nepokretne imovine (Zakon br. 03 / L-139), Zakon br. 03 / L-205 o izmeni i dopuni Zakona br. 03 / L-139 o eksproprijaciji nepokretne imovine, Skupština opštine Uroševac na sednici održanoj 31.10.2018, usvojila:

ODLUKU

O OBJAVLJIVANJU OD OPŠTEG INTERESA DELOVA KATASTRSKIH PARCELA BR. 1682-0, 1683-0, 1722-0, 1841-0 K.Z. MIROSALJE

I

Usvaja se predlog gradonačelnika za objavljivanje opšteg interesa za delove katastarskih parcela br. 1682-0, 1683-0, 1722-0, 1841-0 K.Z. Mirosalje.

II

Objavljivaју se od opšteg interesa sledeće imovine:

- Deo katastarske parcele br. 1682-0 K.Z. Mirosalje, površine 173 m², u vlasništvu Šalje Brahim (Redžepi)
- Deo katastarske parcele br. 1683-0 K.Z. Mirosalje, površine 68 m², u zajedničkom vlasništvu Šalje Isen (Isuf) 1/2 i Šalje Ramadan (Isuf) 1/2;
- Deo katastarske parcele 1722-0 K.Z. Mirosalje, površine 61 m², u vlasništvu Berisa Naser Adem 1/5, Berisa Rizah Jakup 1/5, Berisa Halil Adem 1/5, Berisa Afrim Adem 1/5 i Berisa Enver Adem 1/5;
- Dio katastarske parcele br. 1841-0 K.Z. Mirosalje, površine 659 m², u vlasništvu Krasnićija Nebi (Mušli).

III

Cilj proglašenja opšteg interesa ovih delova katastarskih parcela navedenih u tački II ove odluke je proširenje puta za selo Mirosalje.

IV

Za sprovođenje ove odluke staraju se: gradonačelnik opštine, Direkcija za imovinu, geodeziju i katastar.

V

Ova Odluka zahteva da se obaveste fizička lica navedena u tački I ove odluke.

VI

Ova odluka stupa je na snagu 15 dana nakon registracije u kancelariji Ministarstva za lokalnu samoupravu i publikacije na internet stranici opštine

Predstavjuća S.O.
 Kristina Gashi-Bytyci





REPUBLIKA E KOSOVËS • REPUBLIKA KOSOVA • REPUBLIC OF KOSOVO

KOMUNA E FERIZAJT • OPŠTINA UROŠEVAC • MUNICIPALITY OF FERIZAJ



**DREJTORIA E PRONËS, GJEODEZISË DHE KADASTRIT
UPRAVA IMOVINE, GEODEZIJE I KADASTRA
DEPARTMENT OF, PROPERTY, GEODESY & CADASTAR**

DATA/DATUM/DATE	08.10.2018
NR/BR.	10-Nr465-10

PËR/ZA/TO	Komitetin për Politikë dhe Financa dhe Kuvendin e Komunës
NGA/OD/FROM	Agim Aliu, Kryetar i Komunës 
PËRMES/PREKO/RTHROUGH	Sabri Murseli, Drejtor i Drejtorisë së Pronës, Gjeodezisë dhe Kadastrit 
LËNDA/PREDMET/SUBJECT	Propozim-Vendim për shpalljen e Interesit të përgjithshëm të pjesëve të ng.kad. 1682-0, 1683-0, 1722- 0, 1841-0 Zk. Mirosalë

Në mbështetje të nenit 58 pika 1.h të Ligjit për Vetëqeverisjen Lokale Nr.03/L-040, nenit 51 pika 2.9 të Statutit të Komunës 01.Nr.50 të datës 28.06.2013, të nenit 4 të Ligjit për Shpronësimin e pronës së paluajtshme Nr.03/L-139 me ndryshime dhe plotësime të Ligjit numer 03/L-205 të datës 28.10.2010. Kryetari i Komunës i propozon Kuvendit të Komunës të merr:

VENDIM

I.Shpallën Interes i Përgjithshëm pjesët e ngastrave kadastrale 1682-0 Zk. Mirosalë me sipërfaqe prej 173 m², pronë Shala Ibrahim (Rexhep), pjesa e ngastrës kadastrale 1683-0 Zk. Mirosalë me sipërfaqe prej 68 m² pronë e Shala Isen (Isuf) ½ dhe Shala Ramadan (Isuf) ½ pjesa e ngastrës kadastrale 1722-0 Zk. Mirosalë me sipërfaqe prej 61 m² në bashkpronësi të Berisha Naser Adem 1/5, Berisha Rizah Jakup 1/5, Berisha Halil Adem 1/5, Berisha Arif Adem 1/5 dhe Berisha Enver Adem 1/5 dhe pjesa e ngastrës 1841-0 Zk. Mirosalë me sipërfaqe prej 659 m² e Krasniqi Nebi (Musli).

II.Pjesët e ngastrave kadastrale do të shpronësohen për zgjerimin e rrugëve në fshatin Mirosalë.

A r s y e t i m

Drejtoria e Pronës, Gjeodezisë dhe Kadastrit ka shqyrtuar kërkesën e ushtruar nga Drejtoria e Infrastrukturës me numer 05-Nr.214 të datës 14.09.2018 me të cilën kërkohet që të bëhet shpronësimi i rrugës prej Shkollës deri te Lagjja Cakaj.

Në bazë të hulumtimit dhe matjeve të bëra nga Drejtoria e Pronës, Gjeodezisë dhe Kadastrit për arritjen e zgjerimit të rrugës prej Shkollës deri te Lagjja Cakaj është paraqitur nevoja që të bëhet shpronësimi i pjesëve të ngastrave kadastrale të cekura si në dispozitiv të këtij vendimi.

Provë:

- *Kërkesa e Drejtorisë së Infrastrukturës*
- *Certifikatat e pronësisë*
- *Skica e Identifikimit*

14.09.2018

165-10		
--------	--	--



REPUBLIKA E KOSOVËS • REPUBLIKA KOSOVA • REPUBLIC OF KOSOVO
KOMUNA E FERIZAJT • OPSTINA UROŠEVAC • MUNICIPALITY OF FERIZAJ



DREJTORIA E INFRASTRUKTURËS
UPRAVA ZA INFRASTRUKTURU
DEPARTMENT OF INFRASTRUCTURE

Tel / Fax: 0290 321057
 Adresa : rr. "Deshmoret e Kombit"
 e-mail: hanife.avdiu@rks-gov.net

DATA/DATUM/DATE	14.09.2018
NR/BR.	05-Nr. 214
PËR/ZA/TO	Drejtoria për Gjeodezi, Pronë dhe Kadastër
PËRMES/PREKO/RTHROUGH	
NGA/OD/FROM	Arbër Bytyqi - Drejtor i Infrastrukturës
LËNDA/PREDMET/SUBJECT	Kërkesë

Me buxhetin e vitit 2017 të investimeve kapitale është projektii : Asfaltimi lidhja e lagjes se Cakajve me shkollën, Meresalë., kërkojmë nga Drejtoria për Gjeodezi, Pronë dhe Kadastër që të bëjë shpronsimin e rrugës prej Shkollës deri te Lagjja Cakaj.

Me respekt



CERTIFIKATË / CERTIFIKAT / CERTIFICATE

NJËSIA KADASTRALE / KATASTARSKA JEDINICA / CADASTRAL UNIT: P-72217058-01682-0

Numri i lëndës / Broj Predmet / Case Referent Number:
Data dhe koha e lëshimit / Datum i vreme izdavanja / Date and time of submission:
Komuna / Opština / Municipality:
Zona kadastrale / Katastarska Zona / Cadastral Zone:
Zyra Kadastrale Komunale / Opštinska Katastarska Kancelarija / Municipal Cadastral Office: Ferizaj / Uroševac / Ferizaj

Certificate draft
08.10.2018 - 10:16
Ferizaj / Uroševac / Ferizaj
MIROSALE / MIROSAVIJE / MIROSALE

A. TË DHËNAT PËR NJËSINË KADASTRALE / PODACI O KATASTARSKOJ JEDINICI / CADASTRAL UNIT DATA

Numri i njësies kadastrale Broj katastarske jedinice Cad. Unit. No.	Lloji i njësies Vrsta jedinice Unit Type	Lloji i pronës Vrsta imovine Property Type	Zona U/R G/S U/R	Sipërfaqja Površina Area (m ²)	Përshkrim Opis Description	Krijuar më datën Uradjeno na dan Created On	Azhuruar Ažurirano Updated
P-72217058-01682-0	PARCELË/ PARCELA/ PARCEL	Pronë private/ Privatna imovina / Privately owned Land		1552			

A.1 ADRESA E NJËSISË KADASTRALE / ADRESA KATASTARSKE JEDINICE /CADASTRAL UNIT ADDRESS

Vendbanimi - adresa Prebivaliste - adresa Resident - address	Kodi Postal Poštanski Kod Postal Code	Hollësitë e adresës Pojednostoi adrese Address Details	Azhuruar Ažurirano Updated
RRUGË/RRUGË/RRUGË		RRUGË	

A.2 LLOJII SHRYTËZIMIT / VRSTA KORISCENJA / TYPE OF USE

Numri Broj Number	Lloji i shfrytëzimit të parcelës Vrsta koriscenja parcelle Parcel Type Of Use	Shfrytëzimi aktual i parcelës Trenutno koriscenje parcelle Parcel Current Use	Kualiteti i klasës Kvalitet klase Quality Class	Sipërfaqja Površina Area	(m ²) (m ²) (m ²)
1	Bujqësori, Poljoipuvredho/Agriculture	Azat/Njive/Arable	Arë E Klasës 5/Njive 5 Klasse/5th Class Arable Land	1552	

B. PRONARI/POSEDUESI - VLASNIK/DRŽALAC - OWNER/POSSESSOR

Të drejtat Prava Rights	Emri Ime Name	Nr. personal Licni broj ID. No.	Vendbanimi Prebivaliste Resident	Kodi postal Poštanski kod Postal code	Hollësihtë e adresës Pojedinositi adrese Address details	Pjesa e pronës Deo imovine Share quota	Pershkrimi Opis Description	Azhuruar Ažurirano Updated
Posedim individual / Individualna Drzavina / single possessor	SHALA BRAHIM (REXHEP)	KCID2208521	TANKOSIQ / TANKOSIĆ / DARDANI /			1/1		



Republika e Kosovës

Republika Kosovo-Republic of Kosovo

Qeveria - Vlada - Government

MINISTRIA E MJEDISIT DHE PLANIFIKIMIT HAPËSINOR/MINISTARSTVO SREDINE I PROSTORNOG PLANIRANJA/MINISTRY OF ENVIRONMENT AND SPATIAL PLANNING
AGJENCIA KADASTRALE E KOSOVËS / KATASTARSKA AGENCIJA KOSOVA / KOSOVO CADASTRAL AGENCY

CERTIFIKATË / CERTIFIKAT / CERTIFICATE

NJËSIA KADASTRALE / KATASTARSKA JEDINICA / CADASTRAL UNIT : P-72217058-01683-0

Numri i lëndës / Broj Predmet / Case Referent Number:
Data dhe koha e lëshimit / Datum i vreme izdavanja / Date and time of submission:
Komuna / Opština / Municipality:
Zona kadastrale / Katastarska Zona / Cadastral Zone:
Zyra Kadastrale Komonale / Opštinska Katastarska Kancelarija / Municipal Cadastral Office:

Certificate draft

08.10.2018 - 10:17

Ferizaj / Uroševac / Ferizaj

MIROSLAVIĆ / MIROSAVLJE / MIROSLAVIĆ

Ferizaj / Uroševac / Ferizaj

A. TË DHËNAT PËR NJËSINË KADASTRALE / PODACIO KATASTARSKOJ JEDINICI / CADASTRAL UNIT DATA

Numri i njësise kadastrale Broj katastarske jedinice Cad. Unit. No.	Lloji i njësise Vrsta jedinice Unit Type	Lloji i pronës Vrsta imovine Property Type	Zona U/R G/S U/R	Sipërfaqja Površina Area (m ²)	Përshkrim Opis Description	Krijuar më datën Uradjeno na dan Created On	Azhuruar Ažurirano Updated
P-72217058-01683-0	PARCELË / PARCELA / PARCEL	Pronë private / Privatna imovina /Privately owned Land		4513			

A.1 ADRESA E NJËSISË KADASTRALE / ADRESA KATASTARSKE JEDINICE / CADASTRAL UNIT ADDRESS

Vendbanimi - adresa Prebivalište - adresa Resident - address	Kodi Postal Poštanski Kod Postal Code	Hollësi e adresës Pojednostni adresa Address Details	Krijuar më datën Uradjeno na dan Created On	Azhuruar Ažurirano Updated
RRUGË/RRUGE/RRUGE		RRUGË		

A.2 LLOJJI I SHFRYTËZIMIT / VRSIA KORISCENJA / TYPE OF USE

Numri Broj Number	Lloji i shfrytëzimit të parcelës Vrsta koriscenja parcele Parcel Type Of Use	Shfrytëzimi aktual i parcelës Trenutno koriscenje parcele Parcel Current Use	Kualiteti i klasës Kvalitet klase Quality Class	Sipërfaqja (m ²) Površina Area
1	Bujësiore/Polljoiprivrednoe/Agriculture	Azat/Njive/Arable	Atë E Klasës 5/Njiva 5 Klasse/5th Class Arable Land	4513

B. PRONARI/POSEDUESI - VLASNIK/DRŽALAC - OWNER/POSSESSOR

Të drejtat Prava Rights	Emri Ime Name	Nr. personal Licni broj ID. No.	Vendbanimi Prebivaliste Resident	Kodi postal Poštanski kod Postal code	Hollësitë e adresës Pojednosto adrese Address details	Pjesa e pronës Deo imovine Share quota	Pershkrimi Opis Description	Azhurnuar Azurirano Updated
Bashkë Pësedim / SuDrzavina / co-possessor	SHALA ISEN (ISUF)	KCID2209077	MIROSALË / MIROSAVLJE / MIROSALË /			1/2		
Bashkë Pësedim / SuDrzavina / co-possessor	SHALA RAMADAN (ISUF)	KCID2209078	MIROSALË / MIROSAVLJE / MIROSALË /			1/2		

CERTIFIKATË / CERTIFIKAT / CERTIFICATE

NJËSIA KADASTRALE / KATASTRARSKA JEDINICA / CADASTRAL UNIT: P-72217058-01722-0

Numri i lëndës / Broj Predmet / Case Referent Number:

Data dhe koha e lëshimit / Datum i vreme izdavanja / Date and time of submission:

Komuna / Opština / Municipality:

Zona kadastrale / Katastrarska Zona / Cadastral Zone:

Zyra Kadastrale Komonale / Opštinska Katastrarska Kancelarija / Municipal Cadastral Office: Ferizaj / Uroševac / Ferizaj

Certificate draft

08.10.2018 - 10:17

Ferizaj / Uroševac / Ferizaj

MIROSALE / MIROSAVLJE / MIROSALE

A. TË DHËNAT PËR NJËSINË KADASTRALE / PODACI O KATASTRARSKOJ JEDINICI / CADASTRAL UNIT DATA

Numri i njësies kadastrale Broj katastrarske jedinice Cad. Unit, No.	Lloji i njësies Vrsta jedinice Unit Type	Lloji i pronës Vrsta imovine Property Type	Zona U/R G/S U/R	Sipërfaqja Površina Area (m ²)	Pershkrim Opis Description	Krijuar më datën Uradjeno na dan Created On	Azhuruar Azurirano Updated
P-72217058-01722-0	PARCELË / PARCELA / PARCEL	Pronë private / Privatna Imovina / Privately owned Land	Rural	2925	17/2006 Aktvendimi Trashigimis T.nr.165/2006 Dt.12.07.2006 Gj.K.Ferizaj		

A.1 ADRESA E NJËSISË KADASTRALE / ADRESA KATASTRARSKJE JEDINICE / CADASTRAL UNIT ADDRESS

Vendbanimi - adresa Prebivalište - adresa Resident - address	Kodi Postal Poštanski Kod Postal Code	Hollësitë e adresës Pojedinstvi adrese Address Details	Azhuruar Azurirano Updated
RRUGË/RRUGË/RRUGË		RRUGË	

A.2 LLOJI I SHFRYTËZIMIT / VRSTA KORISCENJA / TYPE OF USE

Numri Broj Number	Lloji i shfrytëzimit të parcelës Vrsta koriscenja parcele Parcel Type Of Use	Shtyrëzimi aktual i parcelës Trenutno koriscenje parcele Parcel Current Use	Kualiteti i klases Kvalitet klase Quality Class	Sipërfaqja (m ²) Površina (m ²) Area
1	Bujqësori Poljoprivredno/Agriculture	Agrar/Njive/Arable	Arë E Klases 5/Njiva 5 Klase/5th Class Arable Land	2925

B. PRONARI/POSEDUESI - VLASNIK/DRZALAC - OWNER/POSSESSOR

Të drejtat Prava Rights	Emri Ime Name	Nr. personal Licni broj ID. No.	Vendbanimi Prebivaliste Resident	Kodi postar Postanski kod Postal code	Hollësi të adresës Pojednosti adrese Address details	Pjesa e pronës Deo imovine Share quota	Pershkrimi Opis Description	Azhuruar Ažurirano Updated
Bashkë Posedim / SuDrzavina / co-possessor	BERISHA NASER (ADEM)	KCID914106703	MIROSALË / MIROSAVLJE / MIROSALË /			1/5	17/2006	19.09.2017
Bashkë Posedim / SuDrzavina / co-possessor	BERISHA RIZAH (JAKUP)	1174386796	MIROSALË / MIROSAVLJE / MIROSALË /			1/5	39/2017	19.09.2017
Bashkë Posedim / SuDrzavina / co-possessor	BERISHA HALIL (ADEM)	KCID914106705	MIROSALË / MIROSAVLJE / MIROSALË /			1/5	17/2006	19.09.2017
Bashkë Posedim / SuDrzavina / co-possessor	BERISHA ARIF (ADEM)	KCID914106706	MIROSALË / MIROSAVLJE / MIROSALË /			1/5	17/2006	19.09.2017
Bashkë Posedim / SuDrzavina / co-possessor	BERISHA ENER (ADEM)	KCID914106704	MIROSALË / MIROSAVLJE / MIROSALË /			1/5	17/2006	19.09.2017

CERTIFIKATË / CERTIFIKAT / CERTIFICATE

NJËSIA KADASTRALE / KATASTRARSKA JEDINICA / CADASTRAL UNIT : P-72217058-01841-0

Numri i lëndës / Broj Predmet / Case Referent Number:

Data dhe koha e lëshimit / Datum i vreme izdavanja / Date and time of submission:

Komuna / Opština / Municipality:

Zona kadastrale / Katastrarska Zona / Cadastral Zone:

Zyra Kadastrale Komune / Opštinska Katastrarska Kancelarija / Municipal Cadastral Office: Ferizaj / Uroševac / Ferizaj

Certificate draft

08.10.2018 - 10:17

Ferizaj / Uroševac / Ferizaj

MIROSALE / MIROSAVIJE / MIROSALE

A. TË DHËNAT PËR NJËSINË KADASTRALE / PODACI O KATASTRARSKOJ JEDINICI / CADASTRAL UNIT DATA

Numri i njësies kadastrale Broj katastrarske jedinice Cad. Unit, No.	Lloji i njësies Vrsta Jedinice Unit Type	Lloji i pronës Vrsta imovine Property Type	Zona U/R G/S U/R	Sipërfaqja Površina Area (m ²)	Përshkrim Opis Description	Krijuar më datën Uradjeno na dan Created On	Azhuruar Azurirano Updated
P-72217058-01841-0	PARCELE / PARCELA / PARCEL	Pronë private / Privatna Imovina / Privately owned Land		14049			

A.1 ADRESA E NJËSISË KADASTRALE / ADRESA KATASTRARSKJE JEDINICE / CADASTRAL UNIT ADDRESS

Vendbanimi - adresa Prehivaliste - adresa Resident - address	Kodi Postal Poštanski Kod Postal Code	Hollësi e adresës Pojednostni adrese Address Details	Krijuar më datën Uradjeno na dan Created On	Azhuruar Azurirano Updated
ARA E RAMADANIT/ARA E RAMADANIT/ARA E RAMADANIT		ARA E RAMADANIT		

A.2 LLOJI I SHIFRYTËZIMIT / VRSTA KORISCENJA / TYPE OF USE

Numri Broj Number	Lloji i shifrytëzimit të parcelës Vrsta koriscenja parcelë Parcel Type Of Use	Shifrytëzimi aktual i parcelës Trenuto koriscenje parcelë Parcel Current Use	Kualiteti i klasës Kvaliteti Klasse Quality Class	Sipërfaqja (m ²) Površina Area
1	Bujqësore/Poljoprivredno/Agriculture	Arat/Nivë/Arable	Arë F. Klasës 5/Nivja 5 Klasse/5th Class Arable Land	14049

B. PRONARI/POSEDUESI - VLASNIK/DRŽALAC - OWNER/POSSESSOR

Të drejtat Prava Rights	Emri Ime Name	Nr. personal Liceni broj ID. No.	Vendbanimi Prebivaliste Resident	Kodi postal Poštanski kod Postal code	Hollësitë e adresës Pojednostoi adrese Address details	Pjesa e pronës Deo inovine Share quota	Pershkrimi Opis Description	Azhuruar Azurirano Updated
Posedim individual / Individualna Drzavina / single possessor	KRASNIÇI NEBI (MUSLI)	KCID2208492	MIROSALË / MIKOSAVIJE / MIROSALË /			1/1		

SKICA E MATJES

Zona Kadastrale MIROSAL



Me këtë skicim janë prezentuar ngasirat 1841-0 z.k MIROSAL shpallje interesit pergjithshme si dhe ngastra 1841-0 me sip=659 m2

Këtë situacion e kemi prezentimi me skicim pas matjes me ngjyr te kuqe

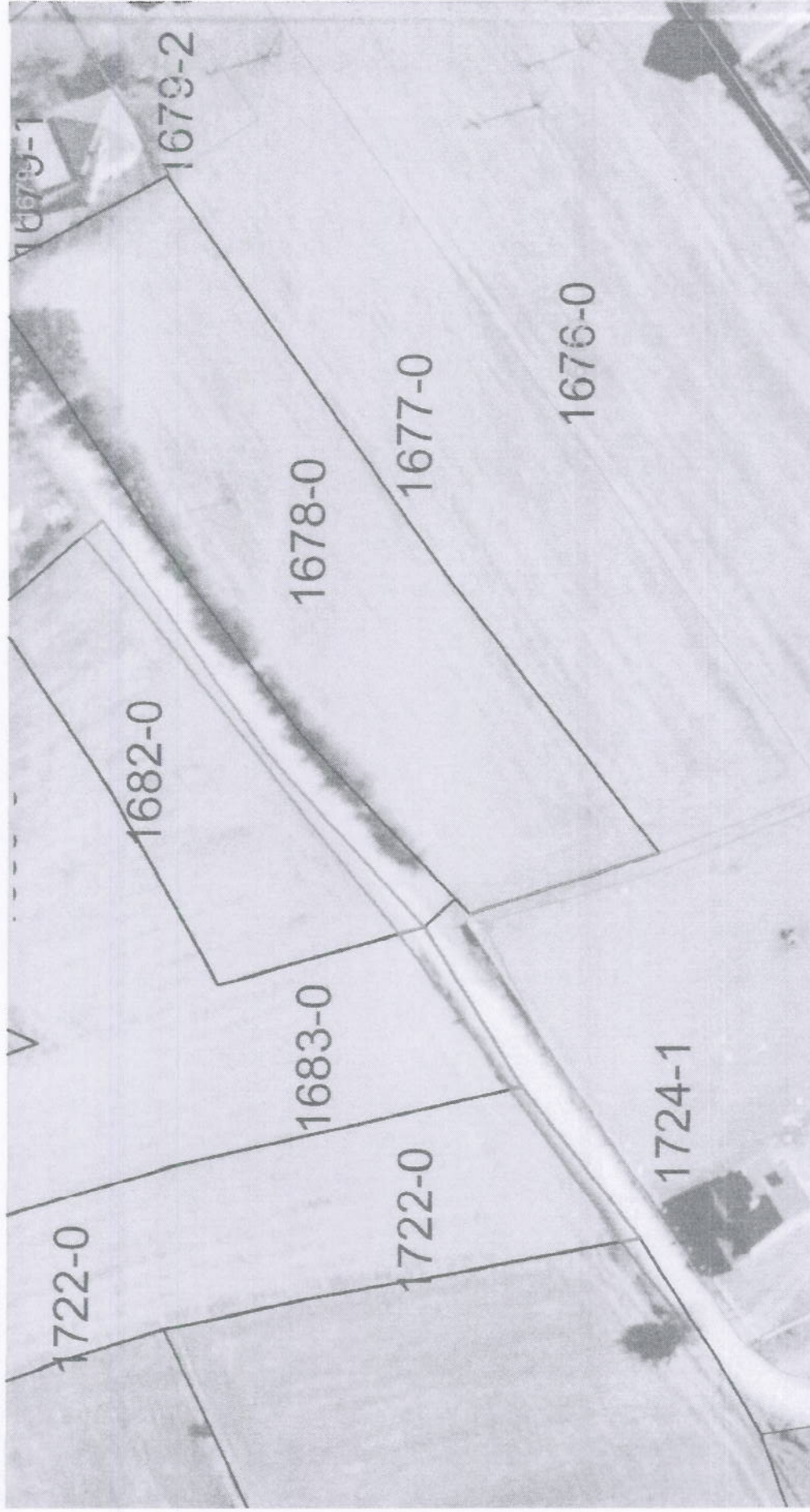
FERIZAJ 08.10.2018

Punoi : Ismail Kambri

ra. FERIZAJ

adastrale MIROSAL

SKICA E MATJES



t skic janë prezentuar ngastrat 1722-0 .me sip=61 m2 si dhe ngastrat 1683-0 sip=68m2 ngastra 1682-0 sip=173m2 në Z.K Mirosal

të situacion e kemi prezenti me skicim pas matjes me ngjyrë të kuqe

ERIZAJ 08.10.2018

Punoi : Ismail Kamberi

A handwritten signature in black ink, appearing to read 'Ismail Kamberi', located at the bottom right of the page.