



**Republika e Kosovës**  
**Republika Kosovo - Republic of Kosovo**  
**Qeveria - Vlada - Government**

*Ministria e Administrimit të Pushtetit Lokal*  
*Ministarstvo Administracije Lokalne Samouprave*  
*Ministry of Local Government Administration*

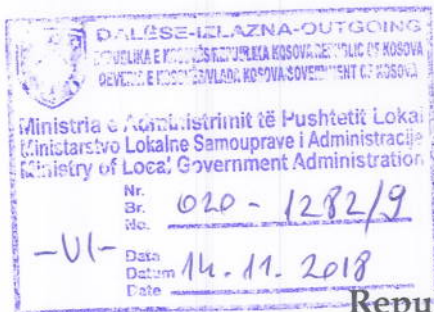
Për :	Agim Aliu, Kryetar i Komunës së Ferizajt Kristina Gashi Bytyqi, Kryesuese e Kuvendit të Komunës së Ferizajt
Kopje:	Njësia për Administrimin e Dokumenteve në MAPL Njësia për Administrimin e Dokumenteve në Komunë
Përmes:	Ivan Todosijević, Ministër i MAPL-së Rozafa Ukimeraj, Sekretare e Përgjithshme e MAPL-së
Nga:	Xhevat Tafa, U.D i Udhëheqësit të Departamentit Ligjor dhe Monitorimit të Komunave, MAPL
Lënda:	Konfirmimi i ligjshmërisë së aktit të komunës së Ferizajt
Lloji i aktit:	Vendim

I nderuar Kryetar,  
E nderuar Kryesuese,

Në pajtim me Rregulloren e Qeverisë së Republikës së Kosovës Nr. 01/2016 për Shqyrtimin administrativ të Akteve të Komunave, e në bazë të kompetencave ligjore të ministrisë të përcaktuara me ligjet bazike dhe Rregulloren e Qeverisë Nr. 02/2011 për Fushat dhe Përgjegjësit Administrative të Zyrës së Kryeministrit dhe Ministrive, Departamenti Ligjor dhe Monitorim të Komunave i Ministrisë së Administrimit të Pushtetit Lokal ka pranuar për shqyrtim të detyrueshëm të ligjshmërisë ashtu siç parashihet me nenin 81 të Ligjit Nr.03/L-040 Për Vetëqeverisje Lokale aktin komunal në vijim:

Vendimi 01.Nr.151, për shpalljen e interesit të përgjithshëm të pjesës së ngastres kadastrale Nr.1228-0 Z.K. Komogllavë.
I miratuar më datë: 31.10.2018
I parashtruar për shqyrtim në MAPL më datë: 05.11.2018

Ministria e Administrimit të Pushtetit Lokal, pas shqyrtimit të përmbajtjes së aktit të komunës si me sipër, vlerëson se akti i komunës në aspektin procedural është në pajtim me dispozitat e legjislacionit në fuqi dhe si i tillë mund të prodhojë efekte juridike. Ministria e Administrimit të Pushtetit Lokal mbetet në dispozicion të komunës për çfarëdo sqarimi të mëtejshëm në lidhje me këtë vlerësim.



**Republika e Kosovës**  
**Republika Kosova-Republic of Kosovo**  
**Qeveria - Vlada - Government**  
**Ministria e Administrimit të Pushtetit Lokal**  
**Ministarstvo Administracije Lokalne Samouprave**  
**Ministry of Local Government Administration**

Za:	Agim Aliu, gradonačelnik opštine Uroševac Kristina Gashi Bytyqi, predsedavajuća Skupštine opštine Uroševac	
Kopija:	Jedinica za upravljanje dokumentima u MALS Jedinica za upravljanje dokumentima u opštini	
Preko:	Ivan Todosijević, ministar MALS-a, <i>BF. Todosijević</i> Rozafa Ukimeraj, generalna sekretarka MALS-a <i>Rozafa Ukimeraj</i>	
Od:	Xhevat Tafa, v.d. rukovodioca pravnog odeljenja i nadgledanje opština, MALS	Dana: 13.11.2018. 020-1282
Predmet:	Potvrda zakonitosti odluke Skupštine opštine Uroševac	
Vrsta akta:	Odluka	

Poštovani gradonačelniče,  
Poštovana predsedavajuća,

U skladu sa Uredbom Vlade Republike Kosova br.01/2016 za administrativno razmatranje opštinskih akata, i na osnovu zakonskih nadležnosti ministarstva, određenim osnovnim zakonima i Vladinom Uredbom br.02/2011 o poljima administrativne odgovornosti kabineta premijera i ministarstva, odeljenju za pravna pitanja i monitorisanje opština Ministarstva administracije lokalne samouprave je dostavljen sledeći opštinski akt za obavezno razmatranje zakonitosti, onako kako se predviđa članom 81 Zakona br.03/L-040 o lokalnoj samoupravi:

Odluka 01br.151 za proglašenje od opšteg interesa dela katastarske parcele br. 1228-0, k.z. Komoglava.
Usvojena dana: 31.10.2018. godine
Dostavljene MALS-u za razmatranje dana: 05.11.2018. godine

Ministarstvo administracije lokalne samouprave, nakon razmatranja sadržaja gore navedenog opštinskog akta, ceni da je opštinski akt proceduralno **u skladu sa odredbama zakonodavstva na snazi** i kao takav može proizvoditi pravni efekat. Ministarstvo administracije lokalne samouprave, ostaje na raspolaganju opštine za bilo kakvo dalje objašnjenje u vezi sa ovom procenom.

05.11.2018

151

Ferizaj (Ferizaj)

HYRESE-ULAZNA-INCOMING  
 REPUBLIKA E KOSOVES REPUBLIKA KOSOVA REPUBLIC OF KOSOVO  
 QEVERIA E KOSOVES VLADA KOSOVA GOVERNMENT OF KOSOVO

Ministria e Administrimit të Pushtetit Lokal  
 Ministarstvo Lokalne Samouprave i Administracije  
 Ministry of Local Government Administration

Data  
 Datum  
 Date 05.11.2018

Shënimet organizative	Kr. i Lëndës	Shifra	Vlera
-U-	020-12	92	



REPUBLIKA E KOSOVËS • REPUBLIKA KOSOVA • REPUBLIC OF KOSOVO  
 KOMUNA E FERIZAJT • OPŠTINA UROŠEVAC • MUNICIPALITY OF FERIZAJ



<http://kk.rks-gov.net/ferizaj>

KUVENDI I KOMUNËS  
 SKUPSTINA OPŠTINE  
 MUNICIPAL ASSEMBLY

01.Nr. 151  
 Datë: 05.11.2018

Bazuar në nenin 12, paragrafi 12.2 pika d të Ligjit për Vetëqeverisje Lokale Nr. 03/L-040, (Gazeta Zyrtare e Republikës së Kosovës nr. 28/2008), nenin 10, paragrafi 2 pika 2.4 dhe 25, paragrafi 2 pika 2.11 të Statutit të Komunës së Ferizajt 01 Nr. 50 të datës 28.06.2013, nenin 4, paragrafi 1 pika 1.1 dhe paragrafi 2, pika 2.3 të Ligjit për Shpronësimin e Pronës së Paluajtshme (Ligji nr. 03/L-139), Ligji Nr. 03/L-205 për Ndryshimin dhe Plotësimin e Ligjit Nr. 03/L-139 për Shpronësimin e Pronës së Paluajtshme, Kuvendi i Komunës së Ferizajt në seancën e mbajtur me datën, 31.10.2018 miratoi:

### VENDIM

#### PËR SHPALLJEN E INTERESIT TË PËRGJITHSHËM TË PJESËS SË NGASTRES KADASTRALE NR.1228-0 Z.K. KOMOGLLAVË

##### I

APROVOHET propozimi i Kryetarit të Komunës për Shpalljen e Interesit të Përgjithshëm të pjesës ngastrës kadastrale nr. 1228-0 Z.K. Komogllavë.

##### II

Me këtë vendim shpallet interesi publik i pjesës së ngastrës kadastrale nr. 1228-0 Z.K. Komogllavë me sipërfaqe prej 51 m<sup>2</sup> ( e cila parcelë ka një sipërfaqe të përgjithshme prej 5464 m<sup>2</sup> ), pronë e Sahiti Naser ½ dhe Delolli Drita (Isa) ½.

##### III

Qëllimi i shpalljes së interesit të përgjithshëm të këtyre pjesëve të ngastrave kadastrale të shënuara në pikën II të këtij vendimi është zgjerimi i rrugës „Aliu“, në fshatin Komogllavë.

##### IV

Për zbatimin e këtij vendimi kujdesen: Kryetari i Komunës, Drejtorja për Pronë Gjeodezi dhe Kadastër.

##### V

Me këtë Vendim duhet të njoftohen personat fizik të cekur në pikën I të këtij vendimi.

##### VI

Ky vendim hynë në fuqi 15 ditë pas regjistrimit në Zyrën e portokolit të Ministrisë përgjegjëse për qeverisje lokale si dhe publikimit në veb faqen e Komunës.

Kryesuesja e KK-së

Kristina Gashi Betyçi

05.11.2018  
01

HYRESE-ULAZNA-INCOMING  
REPUBLIKA E KOSOVES REPUBLIKA KOSOVA REPUBLIC OF KOSOVO  
QEVERIA E KOSOVES VLADA KOSOVO GOVERNMENT OF KOSOVO  
Ministria e Administrimit te Pushtetit Lokal  
Ministarstvo Lokalne Samouprave i Administracije  
Ministry of Local Government Administration  
Data  
Datum: 05.11.2018  
Gata  
Nr. i Lendes Gatoja Vlera  
-01- 020-1782



REPUBLIKA E KOSOVES • REPUBLIKA KOSOVA • REPUBLIC OF KOSOVO  
KOMUNA E FERIZAJT • OPŠTINA UROSEVAC • MUNICIPALITY OF FERIZAJ



<http://kk.rks-gov.net/ferizaj>

KIVENDI I KOMUNËS  
SKUPSTINA OPŠTINE  
MUNICIPAL ASSEMBLY

01.Br. 151  
Datum: 05.11.2018

Na osnovu člana 12, stav 12.2 Zakona o lokalnoj samoupravi br. 03 / L-040, (Službeni list Republike Kosovo br. 28/2008), član 10, stav 2, tačka 2.4 i 25, stav 2 tačka 2.1 Statuta opštine Urosevac 01 Br. 50 od 28.06.2013. godine, član 4, stav 1, tačka 1.1 i stav 2, tačka 2.3 Zakona o eksproprijaciji nepokretne imovine (Zakon br. 03 / L-139), Zakon br. 03 / L-205 o izmeni i dopuni Zakona br. 03 / L-139 o eksproprijaciji nepokretne imovine, Skupština opštine Urosevac na sednici održanoj 31.10.2018. usvojila:

**ODLUKU**

**ZA OBJAVLJIVANJE OD OPŠTEG INTERESA DELA KATASTARSKE PARCELE BR.1228-0  
K.Z. KAMENAGLAVA**

**I**

Usvaja se predlog gradonačelnika za objavljivanje opšteg interesa dela katastarske parcele br. 1228-0 K.Z. Kamenoglava.

**II**

Ovom odlukom objavljuje javni interes za deo katastarske parcele br. 1228-0 K.Z. Kamenoglava površine 51 m<sup>2</sup> (ukupne površine 5464 m<sup>2</sup>), vlasništvo Sahiti Naser 1/3 i Delolli Drita (Isa) 2/3.

**III**

Svrha objavljivanja opšteg interesa ovih delova katastarskih parcela navedenih u tački II ove odluke je proširenje puta "Aliu" u selu Kamenoglava.

**IV**

Za sprovođenje ove odluke ce se pobrinuti: gradonačelnik opštine, Direkcija za imovinu, geodeziju i katastar.

**V**

Ova odluka zahteva da se obaveste fizička lica navedena u tački I ove odluke.

**VI**

Ova odluka stupa na snagu 15 dana nakon registracije u kancelariji Ministarstva za lokalnu samoupravu i publikacije na internet strani opštine.

Predsedavajuća S.O.

Kristina Gashi-Bytyci





REPUBLIKA E KOSOVËS • REPUBLIKA KOSOVA • REPUBLIC OF KOSOVO

KOMUNA E FERIZAJT • OPŠTINA UROŠEVAC • MUNICIPALITY OF FERIZAJ



**DREJTORIA E PRONËS, GJEODEZISË DHE KADASTRIT  
UPRAVA IMOVINE, GEODEZIJE I KADASTRA  
DEPARTMENT OF, PROPERTY , GEODESY & CADASTAR**

DATA/DATUM/DATE	18.10.2018
NR/BR.	10-Nr465-12

PËR/ZA/TO	Komitetin për Politikë dhe Financa dhe Kuvendin e Komunës
NGA/OD/FROM	Agim Aliu, Kryetar i Komunës 
PËRMES/PREKO/RTHROUGH	Sabri Murseli, Drejtor i Drejtorisë së Pronës, Gjeodezisë dhe Kadastrit 
LËNDA/PREDMET/SUBJECT	Propozim-Vendim për shpalljen e Interesit të përgjithshëm të pjesës së ng.kad. 1228-0 Zk. Komogllavë

Në mbështetje të nenit 58 pika 1. h të Ligjit për Vetëqeverisjen Lokale Nr.03/L-040, nenit 51 pika 2.9 të Statutit të Komunës 01.Nr.50 të datës 28.06.2013, të nenit 4 të Ligjit për Shpronësimin e pronës së paluajtshme Nr.03/L-139 me ndryshime dhe plotësime të Ligjit numër 03/L-205 të datës 28.10.2010 dhe të kërkesës së Drejtorisë së Infrastrukturës numër 05-Nr.238 të datës 16.10.2018. Kryetari i Komunës i propozon Kuvendit të Komunës të marr:

**VENDIM**

**I.Shpallët Interes i Përgjithshëm** pjesë të ngastrës kadastrale 1228-0 Zk. Komogllavë me sipërfaqe prej 51 m<sup>2</sup> ( e cila parcelë ka një sipërfaqe të përgjithshme prej 5464 m<sup>2</sup>) pronë e Sahiti Naser ½, dhe Delolli Drita (Isa) ½.

**II.Pjesët e ngastrës kadastrale do të shpronësohet për zgjerimin e rrugës “Aliu” në fshatin Komogllavë.**

## **A r s y e t i m**

Drejtoria e Pronës, Gjeodezisë dhe Kadastrit ka shqyrtuar kërkesën me numër 05.Nr.238 të datës 16.10.2018 të ushtruar nga Drejtoria e Infrastrukturës me të cilën kërkesë, kanë kërkuar shpronësimin e rrugës "Aliu" në fshatin Komogllavë.

Në bazë të hulumtimit dhe matjeve të bëra nga Drejtoria e Pronës, Gjeodezisë dhe Kadastrit për arritjen e zgjerimit të rrugës është paraqitur nevoja që të bëhet shpronësimi i pjesës së ngastrës kadastrale të cekur si në dispozitiv të këtij vendimi.

### ***Provë:***

***-Kërkesa e Drejtorisë së Infrastrukturës***

***- Çertifikata e pronësisë***

***- Skica e Identifikimit***

Data: 16.10.2018			
Adresa.org	Numri	Shtojcë	Vite
	465-12		



REPUBLIKA E KOSOVËS • REPUBLIKA KOSOVA • REPUBLIC OF KOSOVO  
KOMUNA E FERIZAJT • OPŠTINA UROŠEVAC • MUNICIPALITY OF FERIZAJ



DREJTORIA E INFRASTRUKTURËS  
UPRAVA ZA INFRASTRUKTURU  
DEPARTMENT OF INFRASTRUCTURE

Tel / Fax: 0290 321057  
Adresa : rr. "Deshmoret e Kombit"  
e-mail: hanife.avdiu@rks-gov.net

DATA/DATUM/DATE	16.10.2018
NR/BR.	05-Nr. 238
PËR ZATË	Drejtore per Gjeodezi, Pronë dhe Kadaster
PËRMES PREKO RTHROUGH	
NGA OD/FROM	Arbër Bytyqi - Drejtor i Infrastrukturës
LËNDA PREDMET/SUBJECT	Kërkesë

Drejtoria e Infrastrukturës është duke implementuar projektin: Asfaltimi i rrugëve në fshatin Komogllavë –projekt tre vjeçar , kërkojmë nga Drejtoria për Gjeodezi, Pronë dhe Kadaster që të bëjë shpronsimin e rrugës "Aliu" në fshatin Komogllavë.

Me respekt



## Republika e Kosovës

Republika Kosovo - Republic of Kosovo

Qeveria - Vlada - Government

MINISTRIA E MJEJTESI DHE PLANIFIKIMIT HAPËSINOR / MINISTARSTVO SREDINE I PROSTORNOG PLANIRANJA / MINISTRY OF ENVIRONMENT AND SPATIAL PLANNING  
AGJENCIA KADASTRALE E KOSOVËS / KATASTRARSKA AGENCIJA KOSOVA / KOSOVO CADASTRAL AGENCY

## CERTIFIKATË / CERTIFIKAT / CERTIFICATE

### NJËSIA KADASTRALE / KATASTRARSKA JEDINICA / CADASTRAL UNIT: P-72217047-01228-0

Numri i lëndës / Broj Predmet / Case Referent Number:

Certificate draft

Data dhe koha e lëshimit / Datum i vreme izdavanja / Date and time of submission:

18.10.2018 - 13:45

Komuna / Opština / Municipality:

Ferizaj / Uroševac / Ferizaj

Zona kadastrale / Katastrarska Zona / Cadastral Zone:

KOMOGJLAVE / KAMENA GLAVA / GURBARDH

Zyra kadastrale Komonale / Opštinska Katastrarska Kancelarija / Municipal Cadastral Office:

Ferizaj / Uroševac / Ferizaj

### A. TË DHËNAT PËR NJËSINË KADASTRALE / PODACI O KATASTRARSKOJ JEDINICI / CADASTRAL UNIT DATA

Numri i njësise kadastrale Broj katastrarske jedinice Cad. Unit. No.	Lloji i njësise Vrsta Jedinice Unit Type	Lloji i pronës Vrsta imovine Property Type	Zona U/R GIS U/R	Sipërfaqja Površina Area (m <sup>2</sup> )	Përshkrim Opis Description	Krijuar më datën Uradjeno na dan Created On	Azhuruar Azurirano Updated
P-72217047-01228-0	PARCELE / PARCELA / PARCEL	Pronë private / Privatna imovina Land		5464			

### A.1 ADRESA E NJËSISË KADASTRALE / ADRESA KATASTRARSKJE JEDINICE / CADASTRAL UNIT ADDRESS

Vendbanimi - adresa Probivaliste - adresa Resident - address	Kodi Postal Poštanski kod Postal Code	Hollësiqë e adresës Pojednostni adrese Address Details	Krijuar më datën Uradjeno na dan Created On	Azhuruar Azurirano Updated
LAGJA E VJETËR LAGJA E VJETËR		LAGJA E VJETËR		



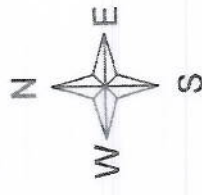
**A.2 LLOJI I SHFRYTËZIMIT / VRSTA KORISÇENJA / TYPE OF USE**

Numbri Broj Number	Lloji i shfrytëzimit të parcelës Vrsta korisçenja parcelle Parcel Type Of Use	Shfrytëzimi aktual i parcelës Trenatno korisçenje parcelle Parcel Current Use	Kualiteti i klasës Kvalitet klase Quality Class	Sipërfaqja (m <sup>2</sup> ) Površina Area
1	Bujqësori / Poljepriveçdho / Agriculture	Azat / Njive / Arable	Arë I. Klases 5. Nivja 5. Klasse/5th. Class Arable / Land	546.4

**B. PRONARI/POSEDEUESI - VLASNIK/DRŽALAC - OWNER/POSSESSOR**

Ue drejtat Prava Rights	Emri Ime Name	Nr. personal Identifikimi ID. No.	Vendbanimi Prebivaliste Resident	Kodi postar Poštanski kod Postal code	Hollshitet e adresës Pojednostoi adrese Address details	Pjesa e pronës Dio imovine Share quota	Pershkrimi Opis Description	Azhuruar Azurirano Updated
Bashkë Posedim / SaDrzavina / co-possessor	SAHITI NASER	KG ID2267131	TERSTENIK / TERSTENIK / TERSTENIK /			1/2		05.02.2015
Bashkë Posedim / SaDrzavina / co-possessor	DELOLLI DRITA (USA)	1018182501	ZASKOK / ZASKOK / ZASKOK /			1/2	4.2015	05.02.2015

## SKICA E MATJES



Koordinatat e pjeses se ng. kad. 1228-0

Nr	Y	X
1	7517606.904	4689055.179
2	7517606.360	4689055.792
3	7517618.520	4689063.461
4	7517641.731	4689074.650
5	7517642.760	4689073.066
6	7517618.879	4689062.441

Ngjyra e verdhë tregon pjesen e ng.kad.1228-0 zk. Komogllavë me sip. 51m<sup>2</sup> e cila do të shpronësohet për zgjerimin e rrugës "Aliu" në fshatin Komogllavë.

Traj 18.10.2018

Punoi Gjeodeti: *Mehmet Mehmeti*