



Republika e Kosovës

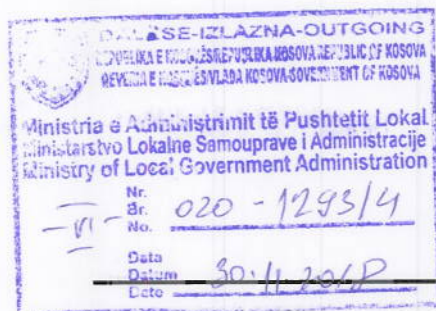
Republika Kosovo - Republic of Kosovo

Qeveria - Vlada - Government

Ministria e Administrimit të Pushtetit Lokal

Ministarstvo Administracije Lokalne Samouprave

Ministry of Local Government Administration



Për :	Shpend Ahmeti, Kryetar i Komunës së Prishtinës Agim Kuleta, Kryesues i Kuvendit të Komunës së Prishtinës	
Cc:	Njësisë për Administrimin e Dokumenteve në MAPL Njësisë për administrimin e Dokumenteve në Komunë	
Përmes:	Ivan Todosijević, Ministër i MAPL-së Rozafa Ukimeraj, Sekretare e Përgjithshme e MAPL-së	
Nga:	Venera Çerkini , U.D i Drejtorit të Departamentit Ligjor dhe Monitorimit të Komunave MAPL	Datë: 20/11/2018
Lënda:	Konfirmim i ligjshmërisë së aktit të Komunës së Prishtinës	Nr.020-1293
Lloji i aktit:	<input type="checkbox"/> Vendim	

I nderuar Kryetar,
I nderuar Kryesues,

Në pajtim me Rregulloren e Qeverisë së Republikës së Kosovës Nr. 01/2016 për Shqyrtimin Administrativ të Akteve të Komunave, e në bazë të kompetencave ligjore të ministrisë të përcaktuara me ligjet bazike dhe Rregulloren e Qeverisë Nr. 02/2011 për Fushat dhe Përgjegjësitë Administrative të Zyrës së Kryeministrit dhe Ministrive, Departamenti Ligjor dhe Monitorim të Komunave i Ministrisë së Administrimit të Pushtetit Lokal ka pranuar për shqyrtim të detyrueshëm të ligjshmërisë ashtu siç parashihet me nenin 81 të Ligjit Nr. 03/L-40 Për Vetëqeverisje Lokale aktin komunal në vijim:

Vendim nr. 01-464/01-0263767/18 për dhënien në shfrytëzim afatgjatë të pronës se paluajtshme te komunës në sipërfaqe 8340m ² Ambasadës së Shteteve te Bashkuara të Amerikës "për nevoja të ambasadës"
I miratuar më datë: 31.10.2018
I parashtruar për shqyrtim në MAPL më datë: 07.11.2018

Ministria e Administrimit të Pushtetit Lokal, pas shqyrtimit të përmbajtjes së aktit të komunës si me sipër, vlerëson se akti i komunës në aspektin procedural **është në pajtim me dispozitat e legjislacionit në fuqi**. Ministria e Administrimit të Pushtetit Lokal mbetet në dispozicion të komunës për çfarëdo sqarimi të mëtejme në lidhje me këtë vlerësim.



Republika e Kosovës

Republika Kosovo - Republic of Kosovo

Qeveria - Vlada - Government

Ministria e Administrimit të Pushtetit Lokal

Ministarstvo Administracije Lokalne Samouprave

Ministry of Local Government Administration



Za:	Shpend Ahmeti, gradonačelnik Opštine Priština Agim Kuleta, predsedavajući Skupštine opštine Priština	
Cc:	Jedinici za upravljanje dokumentima, MALS Jedinici za upravljanje dokumentima u opštini	
Preko:	23 Ivan Todosijević, ministar MALS-a Rozafa Ukimeraj, generalna sekretarka MALS-a	
Od:	Venera Čerkini, v.d. rukovodilac Pravnog odeljenja i monitorisanje opština MALS	Datum: 20.11.2018. Br. 020-1293
Predmet:	Potvrda zakonitosti akta Opštine Priština	
Vrsta akta:	<input type="checkbox"/> Odluka	

Poštovani gradonačelnice,
Poštovani predsedavajući,

U saglasnosti sa uredbom Vlade Republike Kosova br. 01/2016 za administrativnu raspravu akata opštine i na osnovu zakonskih ovlašćenja određenim osnovnim zakonima i uredbom Vlade br. 02/2011 o poljima administrativne odgovornosti kancelarije premijera i Ministarstva, odeljenje za zakonska pitanja i monitorisanje opština MALS-a, primilo je za obavezno razmatranje zakonitosti akta opštine kako je predviđen članom 81 Zakona br.03/L-05 o lokalnoj samoupravi:

Odluka br. 01-464/01-0263767/18 za davanje na dugoročno korišćenje nepokretne imovine opštine sa površinom od 8340m2 ambasadi Sjedinjenih Država "za potrebe ambasade"

Usvojena dana: 31.10.2018. godine.

Dostavljena za razmatranje MALS-u dana: 07.11.2018. godine.

Ministarstvo administracije lokalne samouprave, nakon razmatranja sadržaja gore navedenog opštinskog akta, ceni da je opštinski akt sa proceduralnog aspekta u skladu sa odredbama zakonodavstva na snazi i kao takav može proizvoditi pravni efekat.

Ministarstvo administracije lokalne samouprave, ostaje na raspolaganju opštine za bilo kakvo dalje objašnjenje u vezi sa ovom procenom.



Republika e Kosovës
Republika Kosova – Republic of Kosovo



Komuna e Prishtinës
Opština Priština –Municipality of Prishtina

Në bazë të dispozitave të nenit 12, paragrafi 12.2, pika d dhe nenit 14, paragrafi 1 të Ligjit nr. 03/L – 040, për vetëqeverisje lokale (Gazeta zyrtare e Republikës së Kosovës”, nr. 28/15, qershor 2008), nenit 10, paragrafi 1.2 të Ligjit nr. 04/L –144, për dhënie në shfrytëzim dhe këmbimin e pronës së paluajtshme të komunës, (“Gazeta zyrtare e Republikës së Kosovës”, nr. 35/17, dhjetor 2012), nenit 20, paragrafi 3.2 të Rregullores QRK nr. 23/2013, për përcaktimin e procedurave të dhënies në shfrytëzim dhe këmbimin e pronës së paluajtshme të komunës, dhe të nenit 33.2, shkronja a dhe nenit 34.1 shkronja d të Statutit të Komunës së Prishtinës, 01.nr. 110-391, të dt. 25.02.2010, Kuvendi i Komunës së Prishtinës, në mbledhjen e mbajtur më **31.10.2018**, merr këtë


V E N D I M
PËR DHËNIEN NË SHFRYTËZIM TË PRONËS SË PALUAJTSHME TË KOMUNËS
AMBASADËS SË SHTETEVE TË BASHKUARA TË AMERIKËS

- I. Miratohet propozimi i Kryetarit të Komunës për dhënie në shfrytëzim të pronës së paluajtshme të Komunës Ambasadës së Shteteve të Bashkuara të Amerikës, pa procedurë të rregullt konkurrimi.
- II. Prona e paluajtshme që do të jepet në shfrytëzim ka këto karakteristika: parcelat kadastrale nr. 6160-0, 6161-0, 6145-0 dhe pjesët e parcelave kadastrale 6162-0, 6163-0, 6164-0, Zona kadastrale Prishtinë, me sipërfaqe të përgjithshme 8340 m², pronë shoqërore, Kuvendi komunal Prishtinë.
- III. Qëllimi i dhënies në shfrytëzim të pronës së paluajtshme të Komunës, të cekur në pikën II të këtij vendimi, është për nevojat e Ambasadës së Shteteve të Bashkuara të Amerikës.
- IV. Afati kohor për dhënie në shfrytëzim të pronës së paluajtshme komunale, të përshkruar në pikën II të këtij vendimi, është afatgjatë, për 99 vjet.
- V. Prona e paluajtshme komunale e përshkruar në pikën II të këtij vendimi, jepet në shfrytëzim pa kompensim.
- VI. Mënyra dhe kushtet e shfrytëzimit të pronës së paluajtshme do të përcaktohen me kontratë, e cila lidhet dhe nënshkruhet në mes të Kryetarit të Komunës dhe përfaqësuesit të shfrytëzuesit.
- VII. Prona e paluajtshme komunale që jepet në shfrytëzim, e përshkruar në pikën II të këtij vendimi, duhet të evidentohet në librat kadastralë të Komunës.
- VIII. Për zbatimin e këtij vendimi kujdesen: Kryetari i Komunës dhe drejtoritë kompetente të Komunës së Prishtinës.
- IX. Pjesë përbërëse e këtij propozimvendimi janë :
 - skica grafike,
 - kopja e planit dhe certifikata e pronës.

- X. Ky vendim hynë në fuqi 15 ditë pas regjistrimit në Zyrën e protokollit të Ministrisë së Administratës të Pushtetit Lokal dhe publikimit në gjuhë zyrtare në ueb-faqen e Komunës.

KUVENDI I KOMUNËS SË PRISHTINËS
01-464/01-263767/18, më 01.11.2018

KRYESUESI I KUVENDIT
Agim Kuleta





Republika e Kosovës
Republika Kosova - Republic of Kosovo

PRISHTINE

NYETËSË-ULAZNA-INCOMING
KOSOVA TRANSFERRED DOCUMENTS
SERBIY KOSOV PAB KAMBODZEMANT 21/1/18



Komuna e Prishtinës
Opština Pristina - Municipality of Pristina

Administratë të Pushtetit Lokal
Lokalne Samouprava / Administration
Municipality of Local Government Administration

Data / Datum / Date: 07.11.2018

Shifra identifikuese të Lëvizjes / ID Number: -VI- 020-1293

Në bazë të dispozitave të nenit 12, paragrafi 12.2, pika d dhe nenit 19, paragrafi 1.18 i Ligjit nr. 03/L-030 për vetëqeverisje lokale (Gazeta zyrtare e Republikës së Kosovës, nr. 28/15, qershor 2008), neni 11, paragrafi 1.2 të Ligjit nr. 04/L-141, për dhënie në shfrytëzim dhe këmbim të pronës së paluajtshme të Komunës, (Gazeta zyrtare e Republikës së Kosovës, nr. 29/17, dhjetor 2012), neni 20, paragrafi 3.2 të Rregullores QK nr. 23/2013, për përcaktimin e procedurave të dhënies në shfrytëzim dhe këmbim të pronës së paluajtshme të komunës, dhe të nenit 33.2, shkronja a dhe neni 34.1 shkronja d të Statutit të Komunës së Prishtinës, of nr. 110-391, dt. 25.02.2010, Konventës Komunes së Prishtinës, në mbledhjen e mbajtur më 31.10.2018, miratim LHC

V E N D I M

PËR DHËNIEN NË SHFRYTËZIM TË PRONËS SË PALUAJTSHME TË KOMUNËS AMBASADËS SË SHTETEVE TË BASHKUARA TË AMERIKËS

- I. Miratohet propozimi i kryetarit të Komunës për dhënie në shfrytëzim të pronës së paluajtshme të Komunës Ambasadës së Shteteve të Bashkuara të Amerikës, në procedurë të rregullt konkurrimit.
- II. Prona e paluajtshme që do të jepet në shfrytëzim ka këto karakteristika: parcelat, kulla-stube nr. 6160-0, 6161-0, 6162-0 dhe pjesët e parcelave kadasbrale 6162-0, 6163-0, 6164-0, 6165-0 kodatale Prishtinë, me sipërfaqe të përgjithshme 8540 m², pronë dheqerore, Komuna Komunale Prishtinë.
- III. Qëllimi i dhënies në shfrytëzim të pronës së paluajtshme të Komunës, të cështur në pikën II të këtij vendimi, është për nevojat e Ambasadës së Shteteve të Bashkuara të Amerikës.
- IV. Afat kohor për dhënie në shfrytëzim të pronës së paluajtshme komunale të përcaktuar në pikën II të këtij vendimi, është afatgjatë, për 99 vjet.
- V. Prona e paluajtshme komunale e përcaktuar në pikën II të këtij vendimi, jepet në shfrytëzim pa kompensim.
- VI. Mënbra dhe kushtet e shfrytëzimit të pronës së paluajtshme do të përcaktohen me kontratë, e cila lidhet dhe nënshkruhet në mes të Kryetarit të Komunës dhe përfaqësuesit të shfrytëzuesit.
- VII. Prona e paluajtshme komunale që jepet në shfrytëzim, e përcaktuar në pikën II të këtij vendimi, duhet të evidencohet në librat kadasbrale të Komunës.
- VIII. Për zbatimin e këtij vendimi kujdesen: Kryetari i Komunës dhe drejtoritë kompetente të Komunës së Prishtinës.
- IX. Pasqë përbërëse e këtij propozimivendimi janë:
 - skica grafike,
 - kopia e planit dhe certifikata e pronës.

No. 2018/0057

The Embassy of the United States of America presents its compliments to the Ministry of Foreign Affairs of the Republic of Kosovo and has the honor to request the assistance of the Ministry as well as the Municipality of Prishtina in the use of a new property in Dragodan to be used for the U.S. Ambassador's Residence.

Pursuant to Article 10⁵ of the Law no. 04/L-144⁶ on the allocation for use and exchange of immovable property of the Municipality of Prishtina, the Embassy requests the Municipality General Assembly's approval for the long term Right of Use of the following plots of land bordering Rruga Toni Bler within the Cadastral Zone of Prishtina:

- P-71914059-6160-0 ✓
- P-71914059-6161-0 ✓
- P-71914059-6162-0 (partial) ✓
- P-71914059-6163-0 (partial) ✓
- P-71914059-6164-0 ✓
- P-71914059-6145-0

The boundaries of the property have been established in close coordination with the Municipality of Prishtina's Director of Urban Planning, Director of Strategic Planning and Sustainable Development, and Director of Property. The

DIPLOMATIC NOTE

property will be designated for the sole residential use of the U.S. Embassy in accordance with the Government of Kosovo's Urban Development Plan and any development of the land will be carried out in close cooperation with the Directory for Strategic Planning and Sustainable Development as well as the Directory of Urban Development. All construction permits will be applied for in compliance with all applicable local laws for urban spatial planning.

The Embassy of the United States of America wishes to thank the Mayor of the Municipality of Prishtina and the Municipality's Directors and staff members who have put forth a great effort on this project to date.


The Embassy of the United States of America avails itself of this opportunity to renew to the Ministry of Foreign Affairs of the Republic of Kosovo the assurances of its highest consideration.

Copy to:

- Ministry of Environment and Spatial Planning
- Municipality of Prishtina- Directory of Urban Planning
- Municipality of Prishtina- Directory of Strategic Planning and Sustainable Development
- Municipality of Prishtina- Directory of Property

Embassy of the United States of America,

Prishtina, August 10, 2018





Republika e Kosovës
Republic of Kosovo
Qeveria - Vlada - Government

MINISTRIA E MJEJESIT DHE PLANIFIKIMIT HAPËSINOR / MINISTARSTVO SREDINJE I PROSTORNOG PLANIRANJA / MINISTRY OF ENVIRONMENT AND SPATIAL PLANNING
AGENCIA KADASTRALE E KOSOVES / KATASTARSKA AGENCIJA KOSOVA / KOSOVO CADASTRAL AGENCY

CERTIFIKATË / CERTIFIKAT / CERTIFICATE

NJËSIA KADASTRALE / KATASTARSKA JEDINICA / CADASTRAL UNIT : P-71914059-06164-0

Namri i lëndës / Broj Predmet / Case Reference Number: 11-942-03-0190707/18
Data dhe koha e lëshimit / Datum i vreme Izdavanja / Date and time of submission: 06.08.2018 - 13.32
Komuna / Opština / Municipality: Prishtinë / Pristina / Prishtinë
Zona kadastrale / Katastarska Zona / Cadastrial Zone: PRISHTINË / PRISTINA / PRISHTINË
Zyra Kadastrale Komune / Opštinska Katastarska Kancelarija / Municipal Cadastrial Office: Prishtinë / Pristina / Prishtinë

A. TË DHËNAT PËR NJËSINË KADASTRALE / PODACI O KATASTARSKOJ JEDINICI / CADASTRAL UNIT DATA

Namri i njësisë kadastrale Broj katastarske jedinice Cad. Unit. No.	Lloji i njësisë Vrsta jedinice Unit Type	Lloji i pronës Vrsta imovine Property Type	Zona E/R G/S U/R	Sipërfaqja Površina Area (m ²)	Pershkrim Opis Description	Krijuar më datën Iradjeno na dan Created On	Azhuruar Azurirano Updated
P-71914059-06164-0	PARCELE / PARCELA / PARCEL	Pronë shoqërore / Društvena Imovina / Socially owned Land	Urban	3074			

A.1 ADRESA E NJËSISË KADASTRALE / ADRESA KATASTARSKE JEDINICE / CADASTRAL UNIT ADDRESS

Vendbanimi - adresa Prethakishtë - adresa Resident - address	Kodi Postal Postanski kod Postal Code	Hollësi e adresës Pojednostni adresa Address Details	Krijuar më datën Uradjeno na dan Created On	Azhuruar Azurirano Updated
VRESHTA/VRESHTAVRESHTA		VRESHTA		

A.2 LLOJTI I SHFRYTËZIMIT / VRSTA KORISCENJA / TYPE OF USE

Numri Breg Number	Lloji i shfrytëzimit të parcelës Vrsta korisçenja parcelë Parcel Type Of Use	Shtfrytëzimi aktual / parcelës Trenutno korisçenje parcelë Parcel Current Use	Kualiteti i llojit Kvalitet Klase Quality Class	Sipërfaqja Površina Area (m ²) (m ²)
1	Roqësore/ Po joprovredno/ Agriculture	Amb/Nilve/Arable	Ale E Kaçës 4/Nive e Klase/4th Class Arable Land	3074

B. PRONARI/POSEDEUESI - VLASNIK/DRŽALAC - OWNER/POSSESSOR

Te drejtat Prava Rights	Emri Ime Name	Nr. personal Liteni broj ID. No.	Vendbanimi Prebivaliste Resident	Kodi postar Postanski kod Postal code	Hollësitë e adresës Pojednostni adrese Address details	Pjesa e pronës Deo imovine Share quota	Përshkrimi Opis Description	Azhuruar Azurirano Updated
Posedim individual/ Individualizirane Drzavna/ single possessor	PASURI SHOQË-KIVËNDI KOMUNAL.PRISHTINE	KCID1914922	PRISHTINE / PRISHTINA/ PRISHTINE / PRISHTINE /			1/1		



Republika e Kosovës
Republica Kosova-Republic of Kosovo
Qeveria - Vlada - Government

MINISTRIA E NJËHSIT DHE PLANIRKIMIT HAPËSINOR / MINISTARSTVO SHEDINE I PROSTORNOG PLANIRANJAJMINISTRY OF ENVIRONMENT AND SPATIAL PLANNING
AGJENCIA KADASTRALE E KOSOVËS / KATASTARSKA AGJENCIA KOSOVA / KOSOVO CADASTRAL AGENCY

CERTIFIKATË / CERTIFIKAT / CERTIFICATE

NJËSIA KADASTRALE / KATASTARSKA JEDINICA / CADASTRAL UNIT - P-71914059-06162-0

Numri i lëndës / Broj Predmet / Case Referent Number: 11-942/03-0190707/18
Data dhe koha e lëshimit / Datum i vrene izdavanja / Date and time of submission: 06.08.2018 - 13:32
Komuna / Opština / Municipality: Prishtinë / Priština / Prishtine
Zona Kadastrale / Katastarska Zona / Cadastral Zone: PRISHTINË / PRISTINA / PRISHTINE
Zyra Kadastrale Komune / Opštinska Katastarska Kancelarija / Municipal Cadastral Office: Prishtinë / Priština / Prishtins

A. TË DHËNAT PËR NJËSINË KADASTRALE / PODACI O KATASTARSKOJ JEDINICI / CADASTRAL UNIT DATA

Numri i njësisë kadastrale Broj katastarske jedinice Cad. Unit. No.	Lloji i njësisë Vrsta Jedinice Unit Type	Lloji i pronë Vrsta Imovine Property Type	Zona U/R C/S U/R	Sipërfaqja Površina Area (m ²)	Përshkrim Opis Description	Krijuar në datën Uspodeno na dan	Azhuruar Aktivirano Updated
P-71914059-06162-0	PARCELE / PARCELA / PARCELI	Pronë shoqërore / Društvena Imovina / Socially owned Land	Urban	2883			

A.1 ADRESA E NJËSISË KADASTRALE / ADRESA KATASTARSKE JEDINICE / CADASTRAL UNIT ADDRESS

Vendbanimi - adresa Problevstite - adresa Resident - address	Kodi Postal Poštanski Kod Postal Code	Hollësitë e adresës Pojednavori adrese Address Details	Krijuar në datën Uspodeno na dan Created On	Azhuruar Aktivirano Updated
VËRSHITAN/VRESHITA/VRESHITA		VRESHITA		

A.2 LLOJI I SHFRYTËZIMIT / VRSTA KORISCENIA / TYPE OF USE

Numri i Bregut / Parcel Number	Lloji i shfrytëzimit të parces / Vrsta koriscenja parcele / Parcel Type / Of Use	Shfrytëzimi aktual i parces / Trenuto koriscenje parcele / Parcel / Current Use	Kualiteti i Klases / Kvalitet klase / Quality Class	Sipërfaqja (m ²) / Poveřina (m ²) / Area (m ²)
1	buqësore / poljoprivredno / Agriculture	Ara / Nive / Arable	Are E Klases 4/Nive 4 / Class/4th Class / Arable Land	2853

B. PRONARI/POSEDEUESI - VLASNIK/DRŽALAC - OWNER/POSSESSOR

Titulli i Pranis / Prava / Kipin	Emri i Jave / Name	Nr. personaj / ID. No.	Vendbanimi / Prehvatite / Resident	Kodi postar / Postanski kod / Postal code	Hollësiq e adresiq / Pobjednostiq adrese / Address details	Pjesa e proris / Deo imovine / Share quota	Pershkrimi / Opis / Description	Azhuruar / Azurirano / Updated
Procedim individual / Individualno / Drzvinia / single possessor	PASURI SHOQ - KUVENDI KOMUNAL PRISHTINE	KCID1914922	PRISHTINE / PRISTINA / PRISHTINE /			1/1		



Republika e Kosovës
Republic of Kosovo
Qeveria - Vlada - Government

MINISTRIA E MJEJESIT DHE PLANIFIKIMIT HAPËSINOR / MINISTRI ARSHIV DHE SREDINE I PROSTORNOG PLANIRANJA / MINISTRY OF ENVIRONMENT AND SPATIAL PLANNING
AGENCIA KADASTRALE E KOSOVES / KATASTARSKA AGENCIJA KOSOVA / KOSOVO CADASTRAL AGENCY

CERTIFIKATË / CERTIFIKAT / CERTIFICATE

NJESIA KADASTRALE / KATASTARSKA JEDINICA / CADASTRAL UNIT : **P-71914059-06163-0**

Numbri i lëndës / Broj Predmet / Case Referent Number: 11-942/03-0190707/18
Data dhe koha e lëshimit / Datum i vreme izdavanja / Date and time of submission: 06.08.2018 - 13.32
Komuna / Opština / Municipality: Prishtinë / Priština / Prishtine
Zona kadastrale / Katastarska Zona / Cadastral Zone: PRISHTINË / PRIŠTINA / PRISHTINE
Zyra Kadastrale Komune / Opštinska Katastarska Kancelarija / Municipal Cadastral Office: Prishtinë / Priština / Prishtine

A. TË DHËNAT PËR NJËSINË KADASTRALE / PODACI O KATASTARSKOJ JEDINICI / CADASTRAL UNIT DATA

Numbri i njësisë kadastrale Broj katastarske jedinice Cad. Unit. No.	Lloji i njësisë Vrsta jedinice Unit Type	Lloji i pronës Vrsta imovine Property Type	Zona U/R G/S U/R	Sipërfaqja Površina Area (m ²)	Pershkrimi Opis Description	Krijuar më datën Urađeno na dan Created On	Azhuruar Ažurirano Updated
P-71914059-06163-0	PARCELE / PARCELA / PARCEL	Pronë shtetërore / Društvena Imovina / Socially owned Land	Urban	4184			

A.1 ADRESA E NJËSISË KADASTRALE / ADRESA KATASTARSKE JEDINICE / CADASTRAL UNIT ADDRESS

Vendbanimi - adresa Prebivalište - adresa Resident - address	Kodi Postal Poštanski Kod Postal Code	Hollëtitë e adresës Podrečni adresë Address Details	Krijuar më datën Urađeno na dan Created On	Azhuruar Ažurirano Updated
VRESHTA/VREŠTA/VRESHTA		VRESHTA		

A.2. LLOJI I SHFRYTËZIMIT / VRSTA KORISCENJA / TYPE OF USE

Numri Brosj Number	Lloji i shfrytëzimit të parcelës Vrsta koriscenja parcele Parcel Type Of Use	Shfrytëzimi aktual i parcelës Trenuta koriscenje parcele Parcel Current Use	Kualiteti i Klasës Kualiteti Klasse Quality Class	Sipërfaqja (m ²) Površina (m ²) Area
1	Bijesore/poljoprivreda/Agriculture	Arat/Nive/Arable	Ave E Klasës 4N/iva 4 Klasse/4b Class Arable Land	4184

B. PRONARI/POSEDUESI - VLASNIK/DRŽALAC - OWNER/POSSESSOR

Le drejtuar Prava Rights	Emri Ime Name	Nr. personai Lieni broj ID. No.	Vendbanimi Prebivalište Resident	Kodi postai Poštanski kod Postal code	Hollësitë e adresës Pojednostni adrese Address details	Pjesa e pronës Deo imovine Share quota	Përshkrimi Opis Description	Azhuaruar Ažurirano Updated
Poseedin individual / Individualna Druzena / single possessor	PASLRI SHOQ - KIVENDI KOMUNAL PRISHTINE	KCID/914522	PRISHTINE / PRISTINA / PRISHTINE /			1/1		



Republika e Kosovës
Republic of Kosovo
Qeveria - Vlada - Government

MINISTRIA E MIEDISJË DHE PLANIFIKIMIT HAPËSINOR / MINISTARSTVO SREBINE I PROSTORNOG PLANIRANJA / MINISTRY OF ENVIRONMENT AND SPATIAL PLANNING
AGJENCIA KADASTRALE E KOSOVËS / KATASTARSKA AGENCIJA KOSOVA / KOSOVO CADASTRAL AGENCY

CERTIFIKATË / CERTIFIKAT / CERTIFICATE

NJËSIA KADASTRALE / KATASTARSKA JEDINICA / CADASTRAL UNIT : **P-71914059-06160-0**

Numri i lëndës / Broj Predmet / Case Referent Number: 11-94203-0190707/18
Data dhe koha e lëshimit / Datum i vreme izdavanja / Date and time of submission: 06.08.2018 - 13:32
Komuna / Opština / Municipality: Prishtinë / Priština / Prishtine
Zona kadastrale / Katastarska Zona / Cadastral Zone: PRISHTINE / PRISHTINA / PRISHTINE
Zyra Kadastrale Komune / Opštinska Katastarska Kancelarija / Municipal Cadastral Office: Prishtine / Prishtina / Prishtine

A. TË DHËNAT PËR NJËSINË KADASTRALE / PODACI O KATASTARSKOJ JEDINICI / CADASTRAL UNIT DATA

Numri i njësisë kadastrale Broj kadastrske jedinice Cad. Unit. No.	Lloji i njësisë Vrsta jedinice Unit Type	Lloji i pronësisë Vrsta inovine Property Type	Zona U/R GIS U/R	Sipërfaqja Površina Area (m ²)	Përshkrim Opis Description	Krijuar më datën Urađeno na dan Created On	Azhuruar Aktualizirano Updated
P-71914059-06160-0	PARCELE / PARCEL	Pronë shoqërore / Društvena Inovina / Socially owned Land	Urban	1342	1-1966		

A.1 ADRESA E NJËSISË KADASTRALE / ADRESA KATASTARSKE JEDINICE / CADASTRAL UNIT ADDRESS

Vendbanimi - adresa Prebivalište - adresa Resident - address	Kodi Postal Poštanski Kod Postal Code	Hollëtitë e adresës Podrobnosti adrese Address Details	Krijuar më datën Urađeno na dan Created On	Azhuruar Aktualizirano Updated
VRESHITA/VRESHITA/VRESHITA		VRESHITA		

A.2. LLOJTI SHIFRYTËZIMIT / VRSTA KORISCENJA / TYPE OF USE

Numri Brol Number	Lloji i shrytytimit te parcelës Vrsta koriscenja parcelë Parcel Type Of Use	Shrytytimi aktual i parcelës Trenimo koriscenja parcelë Parcel Current Use	Kualiteti i klases Kualiteti i klase Quality Class	Sipërfaqja (m ²) Përfaqja (m ²) Area
1	Bujqësori/Polioptretues/Agriculture	Analizues/Analyse	A-2 E Klase/4 Nivela 4 Klase/4th Class Analyse Land	1342

B. PRONARI/POSEDESI - VLASNIK/DRZALAC - OWNER/POSSESSOR

Te drejtat Prava Rights	Emri i mbiemri Name	Nr. personal i identifikimit ID. No.	Vendbanimi Prehite Resident	Kodi postar Postanski kod Postal code	Hollësi e adresës Pojednostni adrese Address details	Pjesa e pronës Dio imovine Share quota	Pershkrimi Opis Description	Azhuruar Aktualizuar Updated
Poseçin individual / Individualna Drevna / single possessor	PASURI SHOQ - KUVENDI KOMUNAL PRISHTINE	KCID: 914922	PRISHTINE / PRISHTINA / PRISHTINE /			1/1	1-1996	



Republika e Kosovës
Republika Kosovo-Republic of Kosovo
Qeveria - Vlada - Government

MINISTRIA E MJEDISIT DHE PLANIFIKIMIT HAPËSINOR/MINISTARSTVO SREDINE I PROSTORNOG PLANIRANJA/MINISTRY OF ENVIRONMENT AND SPATIAL PLANNING
AGJENCIA KADASTRALE E KOSOVES / KATASTARSKA AGENCIJA KOSOVA / KOSOVO CADASTRAL AGENCY

CERTIFIKATË / CERTIFIKAT / CERTIFICATE

NJËSIA KADASTRALE / KATASTARSKA JEDINICA / CADASTRAL UNIT : **P-71914059-06161-0**

Numri i lëndës / Broj Predmet / Case Referent Number: 11-030/04-022315/18
Data dhe koha e lëshimit / Datum i vremen izdavanja / Date and time of submission: 13.09.2018 - 15:38
Komuna / Opština / Municipality: Prishtinë / Pristina / Prishtinë
Zona kadastrale / Katastarska Zona / Cadastrial Zone: PRISHTINË / PRISTINA / PRISHTINË
Zyra Kadastrale Komune / Opštinska Katastarska Kancelarija / Municipal Cadastrial Office: Prishtinë / Pristina / Prishtinë

A. TË DHËNAT PËR NJËSINË KADASTRALE / PODACI O KATASTARSKOJ JEDINICI / CADASTRAL UNIT DATA

Numri i njësisë kadastrale Broj katastarske jedinice Cad. Unit. No.	Lloji i njësisë Vrsta Jedinice Unit. Type	Lloji i pronës Vrsta imovine Property TYPE	Zona U/R G/S U/R	Sipërfaqja Površina Area (m ²)	Përshkrim Opis Description	Krijuar më datën Uradjeno na dan Created On	Azhuruar Ažurirano Updated
P-71914059-06161-0	PARCELE / PARCELA / PARCEL.	Prorë shqiptare / Društvena / imovina / Socially owned Land	Urban	1497	0141-85		

A.1 ADRESA E NJËSISË KADASTRALE / ADRESA KATASTARSKE JEDINICE /CADASTRAL UNIT ADDRESS

Vendbanimi - adresa Prebivaliste - adresa Resident - address	Kodi Postal Poštanski Kod Postal Code	Hollësi e adresës Pojednosti adrese Address Details	Krijuar më datën Uradjeno na dan Created On	Azhuruar Ažurirano Updated
VRESHTIA/VRESHTIA/VRESHTA		VRESHTA		

A.2 LLOJI I SHFRYTËZIMIT / VRSTA KORISCENJA / TYPE OF USE

Numri Broj Number	Lloji i shfrytëzimit të parcelës Vrsta koriscenja parcelle Parcel Type Of Use	Shfrytëzimi aktual i parcelës Trenuto koriscenje parcelle Parcel Current Use	Kualiteti i klasës Kvaliteti klase Quality Class	Sipërfaqja Površina Area (m ²)
1	Bujësi/Polljoptivrenn/Agriculture	Veshta/Vinoград/Vineyard	Veshtë E Klasës I/Vinoград I Klase/1's Class Vineyard	1497

B. PRONAR/POSEDUESI - VLASNIK/DRŽALAC - OWNER/POSSESSOR

Te drejtat Prava Rights	Emri Ime Name	Nr. personal Lleni broj ID. No.	Vendbanimi Prebivalište Resident	Kodi postar Postanski kod Postal code	Hollësitë e adresës Popodnostni adrese Address details	Pjesa e pronës Dio imovine Share quota	Pershkrimi Opis Description	Azhuruar Aktualizirano Updated
Posezim individual/ Individualna Dizavina/ single possessor	PASURI SHOQ-KUVENDI KOMUNAL PRISHTINË	KCID:914922	PRISHTINË / PRISHTINA/ PRISHTINË / PRISHTINË /			1/1	0141-85	



Republika e Kosovës
Republica Kosovo-Republic of Kosovo
Qeveria - Vlada - Government

MINISTRIA E MEDITIT DHE PLANIFIKIMIT HAPËSINOR / MINISTARSTVO SREDINE I PROSTORNOG PLANIRANJA / MINISTRY OF ENVIRONMENT AND SPATIAL PLANNING
AGJENCIA KADASTRALE E KOSOVËS / KATASTARSKA AGENCIJA KOSOVA / KOSOVO CADASTRAL AGENCY

CERTIFIKATË / CERTIFIKAT / CERTIFICATE

NJËSIA KADASTRALE / KATASTARSKA JEDINICA / CADASTRAL UNIT : P-71914059-06145-0

Numri i lëndës / Broj Predmet / Case Referent Number: 11-942/03-0190707/18
Data dhe koha e lëshimit / Datum i vremen izdavanja / Date and time of submission: 05.08.2018 - 13:33
Komuna / Opština / Municipality: Prishtinë / Priština / Prishtinë
Zona kadastrale / Katastarska Zona / Cadastral Zone: PRISHTINE / PRISTINA / PRISHTINE
Zyra Kadastrale Komunale / Opštinska Katastarska Kancelarija / Municipal Cadastral Office: Prishtinë / Priština / Prishtinë

A. TË DHËNAT PËR NJËSINË KADASTRALE / PODACI O KATASTARSKOJ JEDINICI / CADASTRAL UNIT DATA

Numri i njësise kadastrale Broj katastarske jedinice Cad. Unit No.	Lloji i njësise Vrsta jedinice Unit Type	Lloji i pronës Vrsta imovine Property Type	Zona U/R G/S U/R	Sipërfaqja Površina Area (m ²)	Përshkrim Opis Description	Krijuar më datën Uradjeno na dan Created On	Azhuruar Ažurirano Updated
P-71914059-06145-0	PARCELE / PARCELA / PARCEL	Pronë shoqërore / Društvena imovina / Socially owned Land	Urban	1384			

A.1 ADRESA E NJËSISË KADASTRALE / ADRESA KATASTARSKE JEDINICE / CADASTRAL UNIT ADDRESS

Vendbanimi - adresa Prebivalište - adresa Resident - address	Kodi Postal Poštanski kod Postal Code	Hollësi të adresës Pojedinačni adrese Address Details	Krijuar më datën Uradjeno na dan Created On	Azhuruar Ažurirano Updated
VRESHTA/VRESHTA VRESHTA		VRESHTA		

A.2 LLOJTI I SHPRYTËZIMIT / VRSTA KORISCENJA / TYPE OF USE

Numri Breg Number	Lloji i shprytëzimit të parcelës Vrsta koriscenja e parcelës Parcel Type Of Use	Shprytëzimi aktual i parcelës Lloji i koriscenjes aktuale Parcel Current Use	Kualiteti i klasës Kualiteti i klasës Quality Class	Sipërfaqja Përfaqja Area
1	Bujqësi/Polyqulturë/Agriculture	Amb/Shejë/Arable	Avg E Klasës 4/Shejë e Klasë-4th Class Arable Land	1384

B. PRONARI/POSEDUESI - VLASNIK/DRËZALAC - OWNER/POSSESSOR

Id e drejtuar Prava Rights	Emri Ime Name	Nr. personal Lisat breg ID, No.	Vendbanimi Prebivalise Resident	Kodi postar Postanski kod Postal code	Hollësiti e adresës Pojednostni adrese Address details	Pjesa e pronisë Dio imovine Share quota	Përshkrimi Opis Description	Aktuar Aktualno Updated
Posedim individual / Individualna Drazina/ single possessor	PASURI SHOQ - KUVENDI KOMUNAL PRISHTINE	KGDI/914922	PRISHTINE / PRISHTINA / PRISHTINE /			1/1		