

Republika e Kosovës
Republika Kosovo - Republic of Kosovo
Qeveria - Vlada - Government
 Ministria e Administrimit të Pushtetit Lokal
 Ministarstvo Administracije Lokalne Samouprave
 Ministry of Local Government Administration

Për :	Lutfi Haziri, Kryetar i Komunës së Gjilanit Shpresa Kurteshi, Kryesuese e Kuvendit të Komunës së Gjilanit	
Kopje:	Njësia për Administrimin e Dokumenteve në MAPL Njësia për Administrimin e Dokumenteve në Komunë Departamenti Ligjor dhe i Monitorimit të Komunave/ MAPL	
Përmes:	Ivan Todosijević, Ministër i MAPL-së Rozafa Ukimeraj, Sekretare e Përgjithshme e MAPL-së.	
Nga:	Xhevat Tafa, U.D. Udhëheqës i Departamentit Ligjor dhe Monitorimit të Komunave, MAPL	Datë: 13/11/2018
Lënda:	Konfirmimi i ligjshmërisë së aktit të komunës së Gjilanit	020-945
Lloji i aktit:	Vendim	

I nderuar Kryetar,
E nderuar Kryesuese,

Në pajtim me Rregulloren e Qeverisë së Republikës së Kosovës Nr. 01/2016 për Shqyrtimin administrativ të Akteve të Komunave, e në bazë të kompetencave ligjore të ministrisë të përcaktuara me ligjet bazike dhe Rregulloren e Qeverisë Nr. 02/2011 për Fushat dhe Përgjegjësit Administrative të Zyrës së Kryeministrit dhe Ministrive, Departamenti Ligjor dhe Monitorim të Komunave i Ministrisë së Administrimit të Pushtetit Lokal ka pranuar për shqyrtim të detyrueshëm të ligjshmërisë ashtu siç parashihet me nenin 81 të Ligjit Nr.03/L-040 Për Vetëqeverisje Lokale aktin komunal në vijim:

Konfirmimi i ligjshmërisë së Vendimit Nr. 016-79474 për lejimin e këmbimit të pronës së paluajtshme të komunës me pronën e paluajtshme të pronarit Reshat Sylja nga Gjilani për nevoja të hapjes së rrugës të paraparë me PRRU "Gllama" ZK Gjilan
E miratuar më datë më datë: 26.07.2018
E parashtruar për shqyrtim në MAPL më datë: 07.08.2018

Ministria e Administrimit të Pushtetit Lokal, pas shqyrtimit të përmbajtjes së aktit të komunës si me sipër, vlerëson se akti i komunës në aspektin procedural **është në pajtim me dispozitat e legjislacionit në fuqi** dhe si i tillë mund të prodhojë efekte juridike. Ministria e Administrimit të Pushtetit Lokal mbetet në dispozicion të komunës për çfarëdo sqarimi të mëtejshme në lidhje me këtë vlerësim.



Republika e Kosovës
Republika Kosova-Republic of Kosovo
Qeveria - Vlada - Government
Ministria e Administrimit të Pushtetit Lokal
Ministarstvo Administracije Lokalne Samouprave
Ministry of Local Government Administration

Za:	Lutfi Haziri, gradonačelnik Opštine Gnjilane Shpresa Kurteshi, predsedavajuća Skupštine opštine Gnjilane	
Kopija:	Jedinici za administraciju dokumenata u MALS-u Jedinici za administraciju dokumenta u opštini Pravno odeljenje i monitorisanje opština MALS	
Preko:	Ivan Todosijević, ministar MALS-a, <i>B.F. Todosijević</i> Rozafa Ukimeraj, generalna sekretarka MALS-a <i>Rozafa Ukimeraj</i>	
Od:	Xhevat Tafa, v.d rukovodilac Odeljenja za zakonska pitanja i monitorisanje opština, MALS	Datum, 13.11.2018
Predmet:	Potvrda zakonitosti akta opštine Gnjilane	Br.020-945
Vrsta akta:	Odluka	

Uvaženi gradonačelnice,
Uvažena predsedavajuća,

U skladu sa Uredbom Vlade Republike Kosova br. 01/2016 za administrativno razmatranje opštinskih akata, i na osnovu zakonskih nadležnosti ministarstva, određenim osnovnim zakonima i Uredbe Vlade br.02/2011 o poljima administrativne odgovornosti Kancelarije premijera i ministarstva, Odeljenje za pravna pitanja i monitorisanje opština Ministarstva administracije lokalne samouprave primilo je zahtev za obavezno razmatranje zakonitosti akta opštine, kako je predviđeno članom 81. Zakona br. 03/L-040 o lokalnoj samoupravikao u nastavku:


Potvrda zakonitosti Odluke br. 016-79474, odobrenje dozvole za razmenu nepokretne imovine opštine sa pokretnom imovinom vlasnika Reshat Sylja iz Gnjilana za potrebe otvaranja predviđenog puta sa PRRU "Gllama" KZ Gnilane
Usvojena dana, 26.07.2018. godine
Predložena za razmatranje u MALS-u dana, 07.08.2018. godine

Ministarstvo administracije lokalne samouprave, nakon razmatranja sadržaja gore navedenog opštinskog akta, procenjuje da je opštinski akt u proceduralnom smislu u skladu sa odredbama zakonodavstva na snazi i kao takav može proizvoditi pravni učinak. Ministarstvo administracije lokalne samouprave, ostaje na raspolaganju opštini za daljna objašnjenja u vezi sa ovom procenom.



Republika e Kosovës
Republika Kosova
Republic of Kosovo

01 016-79424
26.07.2018



07.08.2018
-01- 020-945



Komuna e Gjilanit
Opština Gnjilane
Municipal Gjilan
Gilan Belediyesi

Në bazë të dispozitave të nenit 12, paragrafi 12.2, pika (d) dhe nenit 14, paragrafi 1 i Ligjit nr.03/L-040 Për Vetëqeverisje Lokale (Gazeta Zyrtare e Republikës së Kosovës, nr.28/15 Qershor 2008), nenit 11, paragrafi 4 i Ligjit nr.04/L-144, Për Dhënieën në Shfrytëzim dhe Këmbimin e Pronës së Paluajtshme të Komunës (Gazeta Zyrtare e Republikës së Kosovës, nr.35/17 Dhjetor 2012), nenit 37, paragrafi 1, pika 1.3 të Statutit të Komunës së Gjilanit (01nr.016-126211 i dt.06.11.2014 me ndryshimet dhe Plotësimet e Statutit 01.nr.016-28448 të datës 22.03.2018), Kuvendi i Komunës së Gjilanit, në mbledhjen e mbajtur me date 26.07.2018, miratoi këtë :

V E N D I M

Për lehtësimin e këmbimit të pronës së paluajtshme të komunës me pronën e paluajtshme të pronarit Reshat Sylja nga Gjilani për nevoja të hapjes së rrugës të paraparë me PRRU " Gllama " ZK Gjilan.

1.Mirëtohet propozimi i Krvetarit të Komunës, 02.nr.456 i datës 11.05.2018, për këmbimin e pronës së paluajtshme të komunës me pronën e paluajtshme në pronësi të pronarit Reshat Sylja nga Gjilani, për nevoja të hapjes së rrugës të paraparë me PRRU " Gllama " ZK Gjilan.

2. Sipas pikës 1 të këtij vendimi, këmbimi përfshin :

- 2.1 Pjesën e njësisë kadastrale P-70403013-05176-1, ZK Gjilan, parcelë pronë shoqërore, zona urbane, sipërfaqja 33397 m², vendi i quajtur "Gllama", kullosë e kl.f, pronar : P.Sh. Kuvendi i Komunës Gjilani;
- 2.2 Njësinë kadastrale P-70403013-00428-21, ZK Gjilan, parcelë, pronë private, zona urbane, sipërfaqja e parcelës 90 m², vendi i quajtur "Gllama", infrastrukturë-rrugë , pronar : Reshat (P-sat) Sylja nga Gjilani;
- 2.3 Njësinë kadastrale P-70403013-00428-24, ZK Gjilan, parcelë, pronë private, zona urbane, sipërfaqja e parcelës 48 m², vendi i quajtur "Gllama", infrastrukturë-rrugë , pronar : Reshat (P-sat) Sylja nga Gjilani;

2.4 Njësimë kadastrale P-70403013-00428-27, ZK Gjilan, parcelë, pronë private, zona urbane, sipërfaqja e parcelës 91 m², vendi i quajtur "Gllama", infrastrukturë-rrugë, pronar : Reshat (Isat) Sylaj nga Gjilani;

2.5 Njësimë kadastrale P-70403013-00428-29, ZK Gjilan, parcelë, pronë private, zona urbane, sipërfaqja e parcelës 375 m², vendi i quajtur "Gllama", infrastrukturë-rrugë, pronar : Reshat (Isat) Sylaj nga Gjilani;

3. Këmbimi i pronës komunale me pronat e pronarit të përshkruara në pikën 2 të këtij vendimi bëhet pasi që nuk ekzistojnë prona tjera komunale më të përshtatshme për hapjen e rrugëve të parapara me Planin Rregullues Urban " Gllama" i miratuar me Vendimin e Kuvendit Komunal 01 Nr. 16- 135864 të datës 12.12.2012.

3. Para shpalljes publike të vendimit, do të bëhet vlerësimi i kualifikuar i vlerës së tregut të pronave të paluajtshme të Komunës dhe pronave të paluajtshme të pronarit privat.

4. Këmbimi i cekur në pikën 2 të këtij vendimi do të publikohet në ueb-faqen e Komunës dhe tabelën e shpalljeve me të dhënat e pronave të këmbyerë, vlerën e tyre si dhe emrin e pronarit me të cilin është bërë këmbimi.

5. Për zbatimin e këtij vendimi, kujdesen : Kryetari i Komunës dhe Drejtorja për Gjeodezi, Kadastrë dhe Pronë si organ kompetent për regjistrimin e pronave në regjistrat kadastral, ndërsa për monitorim të zbatimit kujdeset Kryesuesi i Kuvendit Komunal Gjilan.

7. Ky Vendim lypë në fuqi 15 ditë pas regjistrimit në zyrën e protokollit të MAPI-së dhe publikimit në gjuhët zyrtare në ueb-faqen e Komunës.

Nr.01. 016-79474


Gjilan, më 26.07.2018

Kryesuesja e Kuvendit

/Shpresa Kurteshi- Emini/



Republika e Kosovës
Republika Kosova
Republic of Kosovo



Komuna e Gjilanit
Opština Gnjilane
Municipal Gjilan
Gilan Belediyesi

ZYRA E KRYETARIT / KANCELARIJA PREDSEDNIKA / PRESIDENT'S OFFICE

REFERENC-Ë:	SH. Z. nr.
Data/Datum/Date	10.05.2018
PËR/ZATË:	Kuvendin Komunal-Gjilan Znj.Shpresa Kurteshi- Emini Kryesuese e Kuvendit
CC:	Komitetin për Gjeodezi, Kadastër dhe Pronë z.Fitim Guda, Kryesues
PËRMES/PREKO/THROUGH:	
NGA/OD/FROM:	Kryetari i Komunës z. Lutfi Haziri
TEMA/SUBJEKAT/ SUBJECT:	Propozim për këmbimin e pronës së paluajtshme të komunës me pronën e paluajtshme të pronarit: Reshat Syla nga Gjilani
Nr. i Zyrës: Br. Kancelarie: Room No:	Lokacioni: Lokacija: Extencion:
	Gjilan
	Data: Datum: Date:
	10.05.2018
Për aktivitet/Za aktivnost/For action/	
x	

Në bazë të nenit 58, shkronja (h) e Ligjit nr.03/L-040 Për Vetëqeverisjen Lokale (Gazeta Zyrtare e Republikës së Kosovës nr.28/ 15 Qershor 2008), nenit 11 paragrafi 3 i Ligjit nr.04/L-144 Për Dhënien në Shfrytëzim dhe Këmbimin e Pronës së Paluajtshme të Komunës (Gazeta Zyrtare e Republikës së Kosovës nr.35/ 17 Dhjetor 2012), nenit 21 të Rregullores QRK nr.23/2013 për Përcaktimin e Procedurave të Dhënies në Shfrytëzim dhe Këmbimin e Pronës së Paluajtshme të Komunës, nenit 37, paragrafi 1, pika (1.3) të Statutit të Komunës së Gjilanit (01.nr.016-126211 i dt.06.11.2014 me Ndryshimet dhe Plotësimet e Statutit 01.nr.016-28448 të datës 22.03.2018), në cilësi të Kryetarit të Komunës së Gjilanit, me date 10.05.2018, Kuvendit të Komunës i:

PROPOZOJË

LMIRATIMIN e vendimit për këmbimin e pronës së paluajtshme të komunës me pronën e paluajtshme në pronësi të qytetarit Reshat Syla nga Gjilani.

II. Sipas propozimit të cekur në pikën I, këmbimi përfshin :

1. Pjesën e njësisë kadastrale P-70403013-05176-1, ZK Gjilan, parcelë pronë shoqërore, zona urbane, sipërfaqja 33397 m², vendi i quajtur "Gllama", kullosë e kl.4, pronar : P.Sh. Kuvendi i Komunës Gjilan;
2. Njësinë kadastrale P-70403013-00428-21, ZK Gjilan, parcelë, pronë private, zona urbane, sipërfaqja e parcelës 90 m², vendi i quajtur "Gllama", infrastrukturë-rrugë , pronar : Reshat (Esat) Syla nga Gjilani;
3. Njësinë kadastrale P-70403013-00428-24, ZK Gjilan, parcelë, pronë private, zona urbane, sipërfaqja e parcelës 48 m², vendi i quajtur "Gllama", infrastrukturë-rrugë , pronar : Reshat (Esat) Syla nga Gjilani;
4. Njësinë kadastrale P-70403013-00428-27, ZK Gjilan, parcelë, pronë private, zona urbane, sipërfaqja e parcelës 91 m², vendi i quajtur "Gllama", infrastrukturë-rrugë , pronar : Reshat (Esat) Syla nga Gjilani;
5. Njësinë kadastrale P-70403013-00428-29, ZK Gjilan parcelë, pronë private, zona urbane, sipërfaqja e parcelës 375 m², vendi i quajtur "Gllama", infrastrukturë-rrugë , pronar : Reshat (Esat) Syla nga Gjilani;

III. Propozimi për iniciimin e këmbimit të këtyre pronave me pronarin e cekur në pikën II, paragrafi 2, 3, 4 dhe 5, është bërë pasi nuk egzistojnë parcela tjera komunale të përshtatshme për hapjen e rrugëve të parapara me Planin Rregullues Urban "Gllama" i miratuar me Vendimin e Kuvendit Komunal 01.nr.16-135864 të datës 12.12.2012 .

IV. Para shpalljes publike të vendimit, do të bëhet vlerësimi i kualitifikuar i vlerës së tregut të pronës të paluajtshme të Komunës dhe pronave të paluajtshme të pronarit Reshat Syla nga Gjilani.

V. Ky propozim hyn në ruqi ditën e marrjes së tij.

Arsyetim

Kuvendi Komunal i Gjilanit me Vendimin 01.nr.16-135864 të datës 12.12.2012, ka miratuar Planin Rregullues Urban "Gllama".

Me këtë plan, ndër të tjera është paraparë edhe plani i infrastrukturës rrugore me profilet karakteristike dhe me elementet analitiko-gjeodete për infrastrukturë të re rrugore. Në bazë të kësaj, infrastruktura e re rrugore është paraparë të hapet edhe në disa prona të pronarit Reshat Syla, konkretisht në parcelat nr.428-21, 428-24, 428-27 dhe 428-29 me sipërfaqe të përgjithshme të tyre prej 600 m².

Provë : Certifikata e pronës për parcelat nr.428-21, 428-24, 428-27 dhe 428-29, Kopja e Planit me Ekstraktin nga PRF-U "Gllama" si dhe paraqitja grafike e rrugëve në këto parcela, e lëshuar nga Drejtoria për Urbanizëm, Planifikim dhe Mbrojtje të Mjedisit.

Megerëse komuna nuk ka tokë tjetër më të përshtatshme për hapjen e këtyre rrugëve (këtë e përcakton PRRU "Gllama"), është i nevojshëm kompensimi i këtyre pronave përmes këmbimit me pronë tjetër komunale. Për këtë qëllim Komuna i propozon për këmbim këtë pronë : pjesën e parcelës nr. 5176-1 ZK Gjilan, me sipërfaqe prej 33397 m², pronë komunale e cila gjendet te vendi i quajtur "Gllama" dhe e cila sipas Planit Rregullues Urban ka destinim të përzier : institucione arsimore, kujdesin social, institucione shëndetësore, banim individual me afarizëm, gjelbërim, infrastrukturë etj. Këmbimi propozohet në pjesën e parcelës destinimi i së cilës është për banim individual (me sipërfaqe të përafërt prej 600 m²) në mënyrë që këmbimi mos të jetë në kundërshtim me PRRU "Gllama".

Provë : Certifikata e pronës të parcelës nr.5176-1, kopja e planit me Ekstraktin nga Plani Rregullues Urban "Gllama" dhe paraqitja grafike e lëshuar nga Drejtoria për Urbanizëm, Planifikim dhe Mbrojtje të Mjedisit.

Këmbimi realizohet vetëm pas vlerësimit të kualifikuar të vlerës së tregut për paluajtshmëri për të gjitha pronat si ato komunale poashtu edhe të pronave private . Organi kompetent për vlerësimin e pronës së paluajtshme e cila është objekt këmbimi është Zyra për Vlersimin e Prorës së Paluajtshme në kuadër të Departamentit të Tatimit në Pronë në Ministrinë e Financave.

Andaj, nga të theksuarat në arsyetim u vendos si më lartë në këtë propozim.

Propozimi i dërgohet :

- Kryesuesit të Kuvendit të Komunës,
- Kryesuesit të Komitetit për Gjeodezi, Kadastër dhe Pronë
- Arkivit



Republika e Kosovës

Republika Kosova-Republic of Kosovo
Qeveria-Vlada-Government

Ministria e Mjedisit dhe Planifikimit Hapësinor /Ministarstvo Sredine i Prostornog Planiranja/Ministry of Environment and Spatial Planning
AGJENCIA KADASTRALE E KOSOVËS/ KATASTARSKA AGENCIJA KOSOVA/ KOSOVA CADASTRAL AGENCY

KOPJA E PLANIT / KOPIJA PLANA / COPY PLAN

Zyra Kadastrale Komunale/ Opštinska Katastarska Kancelarija /Municipal Cadastral Office : GJILAN
Zona Kadastrale / Katastarska Zona / Cadastral Zone: Gjilan

Njësia/Jedinica/Unit	Tipi/Vrsta/Type	Sipërfaqja/Površina/Area m ²
P-70403013-05176-1	Parcelë / Parcela / Parcel	33397,0

Shkalla/Razmera/Scale: 1:7459

K.K.së. Gjilan, Qendër dhe Mbrojtës së Mjedisit nr.07

Ekstrakt nga Planifikimi dhe Mbrojtja e Mjedisit nr.07

Gjilan

477/18

08.05.2018

Punoi/Obradio/Created:

Data/ Data/Date: 30.04.2018

Koha/ Vreme/ Time: 03:13:28

Nënshkrimi/Potpis/Siganture:

Shënim/Beleška/Note:

Approvimi/Usvlojje/Approved: Drejtori/Direktor/Director

Nënshkrimi/Potpis/Siganture:



Sh. N. N. N.



REPUBLIKA E KOSOVES
 REPUBLICA OF KOSOVO
 KOMUNA E GILANES
 OESHVAKONIA E AMIRITUTIT GJANAN REXHA

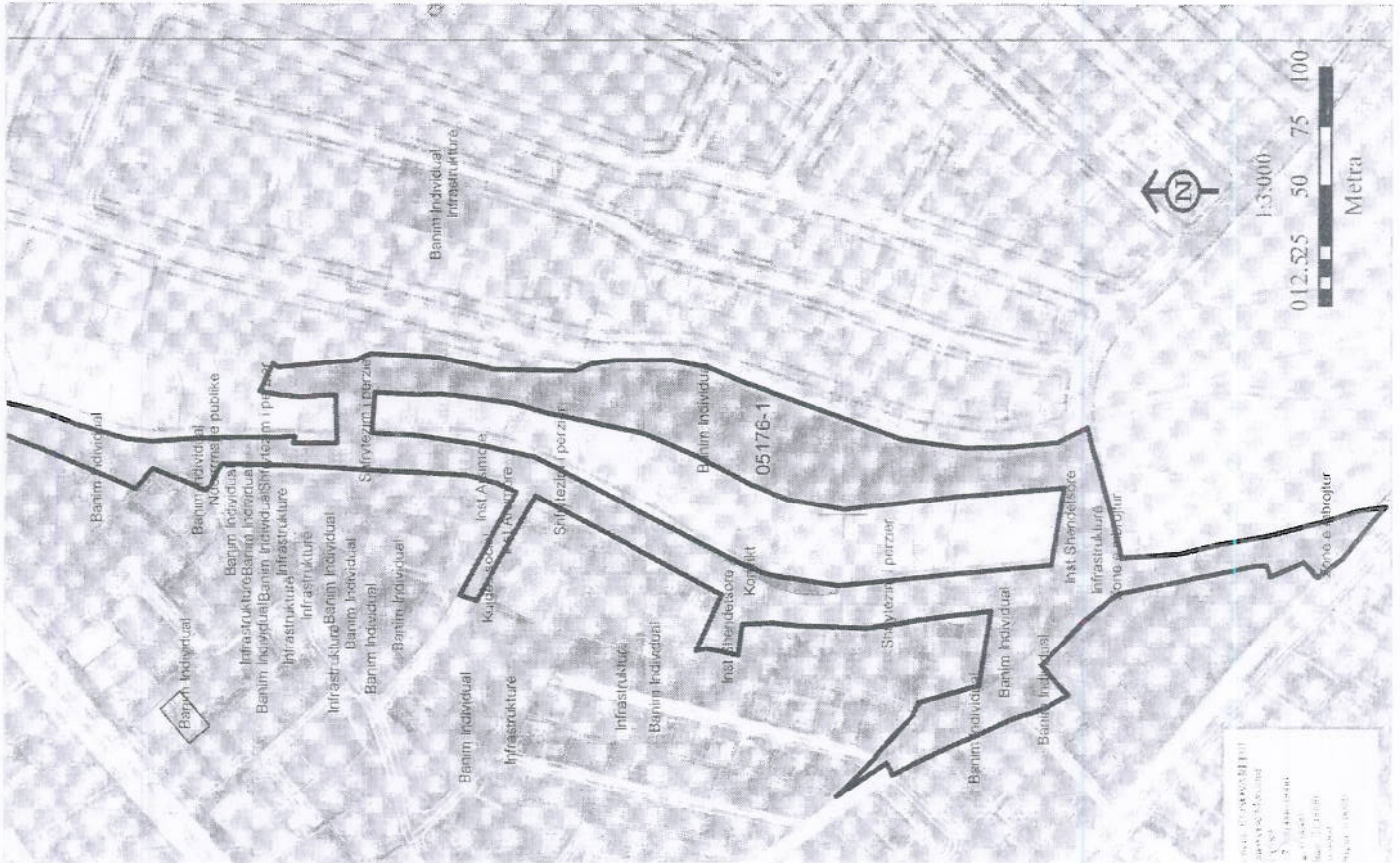


**DREJTORIA PER URBANIZIM, PLANIFIKIM DHE PERZIERJE TE MIRESI
 UPRAVA ZA URBANIZAM, PLANIRANJE I ZASTIERJE**

Kr. 300a Prishtine, Llog. 3, Korrizore 11210/100

Parashruesi i kërkesës	Parcela	Destinimi	PKRR
DGJKP	05176-1	Inst.Arsimore	Gilama
DGJKP	05176-1	Kujdes social	Gilama
DGJKP	05176-1	Inst.Shendetsore	Gilama
DGJKP	05176-1	Banim individual me afarizem	Gilama
DGJKP	05176-1	Banim individual i perzier me kushte veqanta	Gilama
DGJKP	05176-1	Banim idividual me kushte te Veqanta	Gilama
DGJKP	05176-1	Banim individual	Gilama
DGJKP	05176-1	Gjelberim	Gilama
DGJKP	05176-1	Zone e mbrojtur	Dheu i bardhe 1
DGJKP	05176-1	Inst.Shendetsore	Dheu i bardhe 1
DGJKP	05176-1	Banim individual	Dheu i bardhe 1
DGJKP	05176-1	Konvikt	Dheu i bardhe 1
DGJKP	05176-1	Nderrmaje publike	Dheu i bardhe 1
DGJKP	05176-1	Shfrytezim i perzier	Dheu i bardhe 1
DGJKP	05176-1	Gjelberim	Dheu i bardhe 1
DGJKP	05176-1	Banim individual	Dheu i bardhe 2
DGJKP	05176-1	Uhaza e pare	Dheu i bardhe 2
DGJKP	05176-1	Banim individual me afarizem	Dheu i bardhe 2
DGJKP	05176-1	Banim individual i perzier me kushte veqanta	Dheu i bardhe 2
DGJKP	05176-1	Banim idividual me kushte te Veqanta	Dheu i bardhe 2
DGJKP	05176-1	Infrastruktore	Gilama/Dheu i bardhe 1/Dheu i bardhe 2

Njoftim nga Plani



Punoi: Bsc.Ark.Granit Islami, Bsc.Gjeog.Amir Rexha
 Numri i këndës 07-350/02-43194
 Data përfundimit 5/8/2018
 Kontrollloi: Id.mak.Shaqir Ukshini
 11:23:46 AM



Adresa: rr. "Adem Jashari", pn, www.gjilani-komuna.org; zip gjilan@hotmail.com, tel.028/20 781, 20 782, 21 482.

Në bazë të nenit 15. të Ligjit për Planifikimin Hapësinor, Nr.14/ 2003 dhe nenit 11. par. 1. pika 2. të Ligjit për ndryshimin e LPH, nr. 03/L-106, nenit 1. dhe 2. të Udhëzimit Administrativ për zbatimin e Ligjit për planifikimin hapësinor mbi elementet e themelore të Planit Rregullues, nr. 41-02/05 prej 04.mars/2004, nenit 38.pika1.2, 1.3. dhe 1.4. të Statutit të Komunës së Gjilanit, e në mbështetje të dispozitave të Vendimit të KK-ës Gjilan, nr. 01-11741 të dt. 16.10/2008, për miratimin e prioriteteve për hartimin-revidimin e Planeve Rregulluese Urbane, të qytetit të Gjilanit, Kuvendi i Komunës së Gjilanit, në seancën e mbajtur më 12.12.2012, miraton këtë:

V E N D I M

Për miratimin e Planit Rregullues Urban: "Gllama"

1.

Me këtë Vendim, miratohet Plani Rregullues Urban: "Gllama", i Qytetit të Gjilanit, (në tekstin e mëtejshëm: PRrU: "Gllama", i cili përfshinë hapësirën në mes Rrugëve: " Fehmi Agani", Rr. "Halim Orana", duke vazhduar rrugës së Koretishtës deri në drejtim të Fakultetit: " Fama" dhe vazhdon deri të Gurëthyesi: "Gllama", përkatësisht uchëkryqi i Rr. "Metush Krasniqi" me Rr. "Fehmi Agani", në sipërfaqe prej rreth 18. hektar.

2.

PRrU: "Gllama", është hartuar nga Studio Projektuese: " XL-Architects" me seli në Prishtinë.

3.

Dokumenti nga pika paraprake e këtij Vendimi, vërtetohet me Vulën e Kuvendit të Komunës së Gjilanit dhe nënshkrimin e Kryetarit të Komunës së Gjilanit në pesë ekzemplar të njëjtë dhe i njëjti përbëhet nga pjesa tekstuale dhe pjesa grafike.

4.

Plani përbëhet:

a. Pjesa tekstuale përbëhet:

- * kufijtë e zonës për të cilën hartohet plani dhe shenjëzimet e tyre në hartat kadastrale;
- * gjendja ekzistuese;
- * destinimi i sipërfaqeve;
- * vijat rregullative të rrugëve dhe sipërfaqeve publike si dhe vijat ndërtimore;
- * pikat e lartësisë së rrugëve dhe sipërfaqeve publike (plani i nivelimit);
- * zgjidhjen e rrjetit të infrastrukturës: të rrugëve, furnizimit me ujë, largimit të ujërave të zeza, ujërave atmosferike, rrjetit të telekomunikimit, rrjetit të Elektrikës dhe kyçjet në infrastrukturë;
- * kushtet e parcelimit dhe riparcelimit;
- * normat dhe standardet teknike për zhvillimin urban duke përfshirë shkallën e planeve;
- * kushtet dhe kriteret për mbrojtje mjedisore;
- * kushtet dhe kriteret për shfrytëzim racional të energjisë;
- * kushtet urbane për sipërfaqet publike, private si dhe elementet përcjellëse;
- * kërkesat e veçanta, kushtet dhe rregulloret e domosdoshme për lëshimin e lejes ndërtimore, sipas vendit dhe llojit të objektit që është duke u ndërtuar;
- * vlerat me rëndësi natyrore, kulturore, historike si dhe identifikohen objektet për të cilat është e domosdoshme të sigurohet mbrojtje ose kushte të tjera të veçanta para fillimit të renovimit apo rikonstruimit të tyre;
- * kushtet në lidhje me mbrojtjen mjedisore nga lloje të ndryshme të ndotjes, mbrojtja e biodiversitetit, mbrojtja nga zjarri dhe fatkeqësitë e tjera, tërmetet, etj;
- * lloji dhe karakteri i objektit që mund të ndërtohet nën kushtet e përcaktuara me plan ose nën kushte të veçanta;
- * lloji dhe shfrytëzimi i objektit, ndërtimi i së cilit është i ndaluar në zona të caktuara;
- * pozita e objektit në parcelë dhe në kuadër të parcelave fqinje;
- * lartësia/etazhiteti objekteve;
- * distanca më e vogël ndërmjet objekteve;

- * kushtet për ndërtimin e objekteve të tjera në parcelën e njëjtë ndërtimore;
- * kushtet dhe mënyrat e sigurimit të hyrjes në parcelë dhe në hapësirën e parkingut;
- * kushtet për definimin e rrethojave;
- * formësimi arkitektonik dhe estetik i elementeve të caktuara;

- kushtet për renovim dhe rikonstruim të objekteve ekzistuese;
- kushtet e veçanta për ndërtim të objekteve;
- dendësia e banimit dhe dendësia e ndërtimit sipas standardeve;
- kushtet që kanë të bëjnë me hapësirat e lira të cilat duhet të mirëmbahen në apo përreth ndërtesave;
- kushtet e kyçjes në infrastrukturë (p.sh. furnizimi me ujë, menagjimi i hedhurinave të ngurta, hapësirat për parkingje, etj.);
- kushtet për vendosjen e objekteve afariste-tregtare, punëtorive, depove, obj. sportit dhe rekreacionit etj. ;
- kushtet për vendosjen e objekteve me karakteristika të veçanta arkitektonike të dizajnuara për qëllime të veçanta;
- kushtet për ndërtimin e objekteve me rëndësi strategjike
- programin e rregullimit të tokës ndërtimore

b. Pjesa grafike përmban:

- Plani e infrastrukturës dhe përmbajtjeve publike,
- bazën gjeodezike;
- Ortofoto-gjendja: 2004.
- Prerjet, dukjet në hapësirë, aksionometrinë e objekteve, etj;
- Hartat-vizatimet në përpjesë 1:200, 1:500, 1:1000 dhe 1:2500, varësisht nga madhësia e sipërfaqes së përfshirë me plan;
- Ekstraktin nga Plani Zhvillimor Urban;
- Kufinj të hapësirës që trajtonet ;
- Destinimin e sipërfaqeve dhe mënyrën e shfrytëzimit të tokës përkatësisht objektit; rregullat e ndërtimit dhe rregullimit; mënyrën e përtrirjes së gjendjes ekzistuese, ndarjen në tërësi hapësinore dhe njësi në kuadër të planit ;
- Planin e infrastrukturës rrugore me profilet karakteristike dhe me elementet analitiko-gjeodete për infrastrukturë të re rrugore;
- Planin nivelues; vijat ndërtimore; vijat rregullative;
- Planin e parcelimit;
- Planin e rrjetit dhe objekteve të infrastrukturës teknike komunale, sipërfaqeve të lira etj;
- Shtesat e tjera, varësisht nga nevoja e planit.

5.

Plani nga pika 1. e këtij Vendimi përbën dokumentin themelor për realizimin e programit të rregullimit, organizimin dhe destinimin e hapësirës së këtij lokacioni, përcakton rregullat dhe kriteret e ndërtimit të objekteve banimore-afariste dhe rrjetit të objekteve publike dhe objekteve të Infrastrukturës teknike komunale.

6.

PRrU: "Gllama", duhet të inkorporohet në Planin Zhvillimor Urban të Qytetit të Gjilanit.

7.

Parcelat e përfshira me këtë plan e të cilat janë të destinuar për objekte publike dhe objekte të infrastrukturës komunale, e që nuk janë pronë Komunale, shpallen me Interes të Përgjithshëm Publik, në tërësi sipas ligjit në fuqi.

8.

Për zbatimin e këtij vendimi, do të përkujdeset Kryetari i Komunës së Gjilanit përmes, Drejtorisë për Urbanizim dhe Mbrojtje të Mjedisit, Drejtorisë për Gjeodezi, Kadastër dhe Pronë dhe Drejtorisë për Shërbime Publike të KK-ës Gjilan.

9.

Me hyrjen në fuqi të këtij Vendimi, pushojnë të vlejshëm pjesët e Planeve Detaje Urbanistike, Planeve Rregulluese Urbane, Zhgjidhjeve urbanistike apo akteve tjera të cilat i kanë zëvendësuar ato plane, e të cilat janë të përfshira me këtë plan dhe që bien në kundërshtim me këtë Plan.

10.

Ky Vendim hynë në fuqi ditën e miratimit nga Kuvendi i Komunës së Gjilanit.



Republika e Kosovës

Republika Kosova-Republic of Kosovo
Qeveria -Vlada-Government

Ministria e Mjedisit dhe Planifikimit Hapësinor /Ministarstvo Sredine i Prostornog Planiranja/Ministry of Environment and Spatial Planning

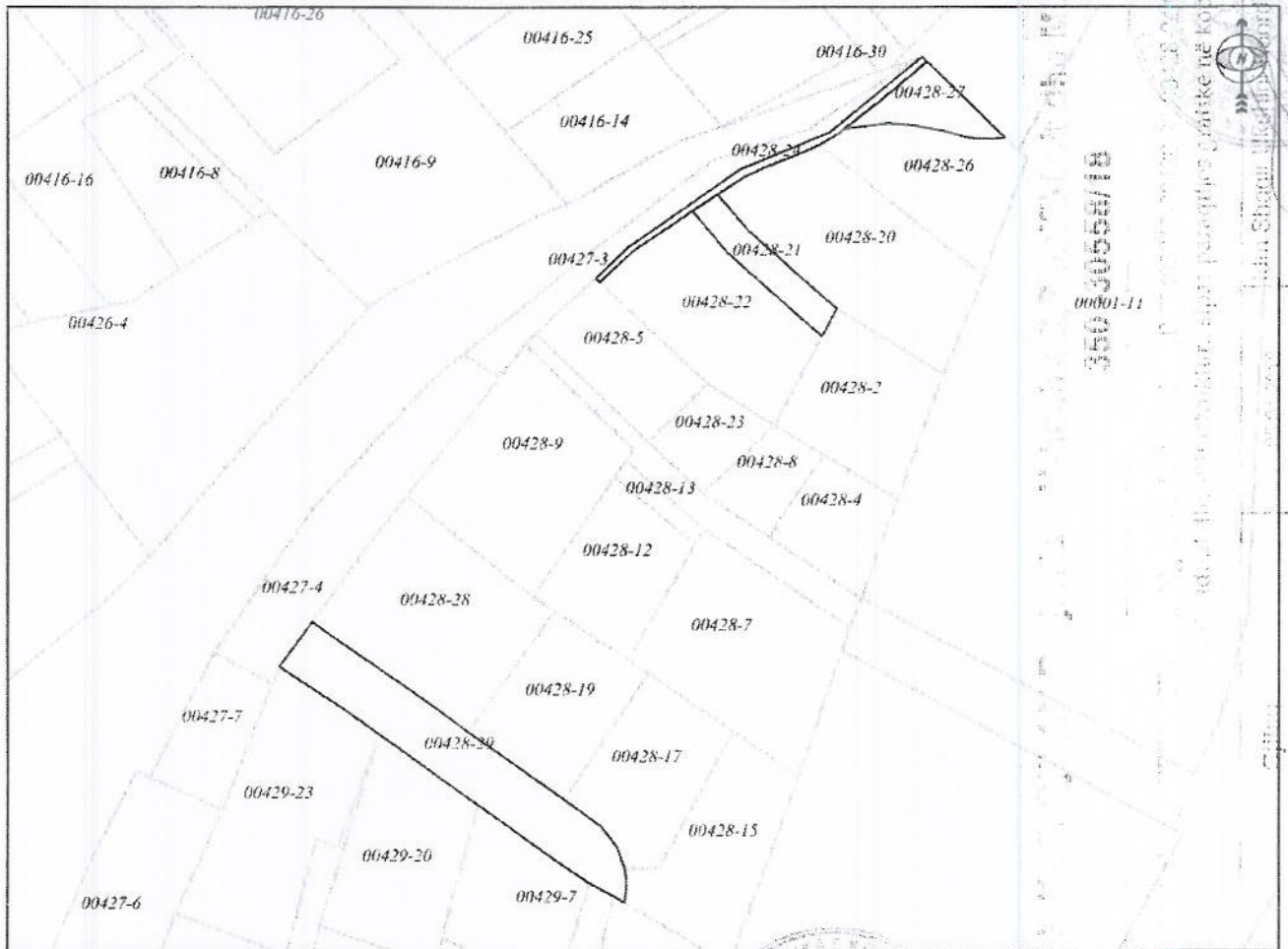
AGJENCIA KADASTRALE E KOSOVËS/ KATASTARSKA AGENCIJA KOSOVA/ KOSOVA CADASTRAL AGENCY

KOPJA E PLANIT / KOPIJA PLANA / COPY PLAN

Zyra Kadastrale Komunale/ Opštinska Katastarska Kancelarija /Municipal Cadastral Office : GJILAN

Zona Kadastrale / Katastarska Zona / Cadastral Zone: Gjilan

Njësia/Jedinica/Unit	Tipi/Vrsta/Type	Sipërfaqja/Povšina/Area m2
P-70403013-00428-21	Parcelë / Parcela / Parcel	90,0
P-70403013-00428-24	Parcelë / Parcela / Parcel	48,0
P-70403013-00428-27	Parcelë / Parcela / Parcel	91,0
P-70403013-00428-29	Parcelë / Parcela / Parcel	375,0



Shkalla/Razmera/Scale: 1:899

Punoi/Obradio/Created:

Data/ Data/Date: 29.03.2018

Koha/ Vreme/ Time: 10:02:30


Nënshkrimi/Potpis/Siganture:

Shënim/Beleška/Note:

Aprovoi/Usvojio/Aproved: Drejtori/Direktor/Director

Nënshkrimi/Potpis/Siganture:

Sh. Meca



Vertical text on the right side of the page, including a stamp and handwritten notes. The stamp contains the text 'AGJENCIA KADASTRALE E KOSOVËS' and 'Zyra e Zyrës së Përgjithshme'. Handwritten notes include '00428-29' and 'Nënshkrim'.



Republika e Kosovës
Republika Kosovo-Republic of Kosovo
Qeveria - Vlada - Government

MINISTRIA E MIEDISIT DHE PLANIFIKIMIT HAPËSINOR / MINISTARSTVO SREDINE I PROSTORNOG PLANIRANJA / MINISTRY OF ENVIRONMENT AND SPATIAL PLANNING
AGJENCIA KADASTRALE E KOSOVES / KATASTARSKA AGENCIJA KOSOVA / KOSOVO CADASTRAL AGENCY

CERTIFIKATË / CERTIFIKAT / CERTIFICATE

NJËSIA KADASTRALE / KATASTARSKA JEDINICA / CADASTRAL UNIT : P-70403013-00428-21

Numri i lëndës / Broj Predmet / Case Referent Number: 9765-2018
Data dhe koha e lëshimit / Datum i vreme Izdavanja / Date and time of submission: 19.09.2018 - 11:37
Komuna / Opština / Municipality: Gjilan / Gnjilane / Gjilan
Zona kadastrale / Katastarska Zona / Cadastral Zone: GJILAN / GNJILANE / GJILAN
Zyra Kadastrale Komunale / Opštinska Katastarska Kancelarija / Municipal Cadastral Office: Gjilan / Gnjilane / Gjilan

A.TË DHËNAT PËR NJËSINË KADASTRALE / PODACI O KATASTARSKOJ JEDINICI / CADASTRAL UNIT DATA

Numri i njësisë kadastrale Broj katastarske jedinice Cad. Unit. No.	Lloji i njësisë Vrsta jedinice Unit Type	Lloji i pronës Vrsta inovine Property Type	Zona U/R G/S U/R	Sipërfaqja Površina Area (m ²)	Pershkrim Opis Description	Krijuar më datën Uradjeno na dan Created On	Azhuruar Azurirano Updated
P-70403013-00428-21	PARCELE / PARCELA / PARCEL.	Pronë private / Privatno inovina / Privately owned Land	Urban	90	RFGL FP 161/16.R.N.2016/16A	27.04.2016	

A.1 ADRESA E NJËSISË KADASTRALE / ADRESA KATASTARSKE JEDINICE / CADASTRAL UNIT ADDRESS


Vendbanimi - adresa Prehvatiliste - adresa Resident - address	Kodi Postal Poštanski Kod Postal Code	Hollësitë e adresës Pojednosti adrese Address Details	Krijuar më datën Uradjeno na dan Created On	Azhuruar Azurirano Updated
GJILAN/GJILLAN/GJILAMA		GJILAMA	27.04.2016	

LLOJI I SHIFRYTËZIMIT / VRSTA KORISCENJA / TYPE OF USE

Emri i shifrytëzimit të parcelës Vrsta e korricenja parcelë Parcel Type Of Use	Shifrytëzimi aktual i parcelës Trenutno koriscenje parcelë Parcel Current Use	Kualiteti i klasës Kvalitet Klase Quality Class	Sipërfaqja Površina Area (m ²)
Infrastruktura/Infrastrukturaz/Infrastructure	Rrugë/Pat/Road		90

PRONAR/POSEDUESI - VLASNIK/DRŽALAC - OWNER/POSSESSOR

Të drejtat Prava Rights	Emri i mbiemri Name	Nr. personal Licent broj ID. No.	Vendbanimi Prebivaliste Resident	Kodi postar Poštanski kod Postal code	Hollësitë e adresës Pojednostni adrese Address details	Pjesa e pronës Deo imovine Share quota	Pershkritimi Opis Description	Azhuruar Azurirano Updated
Jun individual/ idnaha Dezavina/ : possessor	SYLA RESHAT (ESAT)	1012539238	GJILAN / GNJILANE / GJILAN /		REXHËP MALIA	I/I	645-2004	04.05.2016





Republika e Kosovës
Republic of Kosovo
Qeveria - Vlada - Government

MINISTRIA E MJEDIST DHE PLANIFIKIMIT HAPËSINOR / MINISTARSTVO SREĐINE I PROSTORNOG PLANIRANJA / MINISTRY OF ENVIRONMENT AND SPATIAL PLANNING
AGENCIJA KADASTRALE E KOSOVES / KATASTARSKA AGENCIJA KOSOVA / KOSOVO CADASTRAL AGENCY

CERTIFIKATË / CERTIFIKAT / CERTIFICATE

NJËSIA KADASTRALE / KATASTARSKA JEDINICA / CADASTRAL UNIT : P-70403013-00428-24

Numri i lëndës / Broj Predmet / Case Referent Number: 9765-2018
Data dhe koha e feshimit / Datum i vreme izdavanja / Date and time of submission: 19.09.2018 - 11:38
Komuna / Opština / Municipality: Gjiljan / Gnjilane / Gjilan
Zona kadastrale / Katastarska Zona / Cadastral Zone: GJILAN / GNJILANE / GJILAN
Zyra Kadastrale Komunale / Opštinska Katastarska Kancelarija / Municipal Cadastral Office: Gjiljan / Gnjilane / Gjilan

A. TË DHËNAT PËR NJËSINË KADASTRALE / PODACI O KATASTARSKOJ JEDINICI / CADASTRAL UNIT DATA

Numri i njësisë kadastrale Broj katastarske jedinice Cad. Unit. No.	Lloji i njësisë Vrsta jedinice Unit Type	Lloji i pronës Vrsta imovine Property Type	Zona U/R C/S U/R	Sipërfaqja Površina Area (m ²)	Përshkrim Opis Description	Krijuar më datën Uradjeno na dan Created On	Azhuruar Azurirano Updated
P-70403013-00428-24	PARCELË / PARCELA / PARCEL	Pronë private / Privatna imovina / Privately owned Land	Urban	48	REGI.FP.161/16.R.N.2016/16A	27.04.2016	

A.1 ADRESA E NJËSISË KADASTRALE / ADRESA KATASTARSKÉ JEDINICE / CADASTRAL UNIT ADDRESS

Vendbanimi - adresa Prebivalište - adresa Resident - address	Kodi Postal Poštanski Kod Postal Code	Hollësitë e adresës Pojednostni adrese Address Details	Krijuar më datën Uradjeno na dan Created On	Azhuruar Azurirano Updated
GJILMANAGLLAMAGLLAMA		GJILAMA	27.04.2016	

N2 LLOJI I SHRYTËZIMIT / VRSTA KORISCENJA / TYPE OF USE

Numri Broj lumber	Lloji i shrytëzimit të parcelës Vrsta korisçenja parcelë Parcel Type Of Use	Shrytëzimi aktual i parcelës Trenutno korisçenje parcelë Parcel Current Use	Kualiteti i klasës Kvalitet klase Quality Class	Sipërfaqja (m ²) Površina (m ²) Area
1	Infrastruktura/Infrastruktura/Infrastructure	Rrugë/Pat/Road		48

1. PRONAR/POSEDESI - VLASNIK/DRŽALAC - OWNER/POSSESSOR

Të drejtat Prava Rights	Emri Ime Name	Nr. personal Licit broj ID. No.	Vendbanimi Prebivaliste Resident	Kodi postar Poštanski kod Postal code	Hollësitë e adresës Pojednostoi adrese Address details	Pjesa e pronës Deo imovine Share quota	Pershkrimi Opis Description	Azhuruar Ažurirano Updated
sedim individual / Ivduhalna Druzavina / igle possessor	SYLA RESHAT (ESATD)	1012539238	GJILAN / GJILANE / GJILAN /		REXHEP MALA	1/1	645-2004	04.05.2016



Republika e Kosovës
Republic of Kosovo
Qeveria - Vlada - Government

MINISTRIA E MEDITËT DHE PLANIFIKIMIT HAPËSINOR / MINISTARSTVO SREDINE I PROSTORNOG PLANIRANJA / MINISTRY OF ENVIRONMENT AND SPATIAL PLANNING
AGJENCIA KADASTRALE E KOSOVËS / KATASTARSKA AGENCIJA KOSOVA / KOSOVO CADASTRAL AGENCY

CERTIFIKATË / CERTIFIKAT / CERTIFICATE

NJËSIA KADASTRALE / KATASTARSKA JEDINICA / CADASTRAL UNIT : P-70403013-00428-29

Numeri i lëndës / Broj Predmet / Case Referent Number: 9765-2018
Data dhe koha e lëshimit / Datum i vreme izdavanja / Date and time of submission: 19.09.2018 - 11:39
Komuna / Opština / Municipality: Gjihan / Gnjilane / Gjihan
Zona kadastrale / Katastarska Zona / Cadastral Zone: GJILAN / GNJILANE / GJILAN
Zyra Kadastrale Komunale / Opštinska Katastarska Kancelarija / Municipal Cadastral Office: Gjihan / Gnjilane / Gjihan

A. TË DHËNAT PËR NJËSINË KADASTRALE / PODACI O KATASTARSKOJ JEDINICI / CADASTRAL UNIT DATA

Numeri i njësisë kadastrale Broj kadastrske jedinice Cad. Unit. No.	Lloji i njësisë Vrsta jedinice Unit Type	Lloji i pronës Vrsta imovine Property Type	Zona U/R G/S U/R	Sipërfaqja Površina Area (m ²)	Përshkrim Opis Description	Krijuar më datën Uradjeno na dan Created On	Azhuruar Azurirano Updated
P-70403013-00428-29	PARCELE / PARCELA / PARCEL	Pronë private / Privatna imovina / Privately owned Land	Urban	375	R.FLP.354/15.R.N.653/2015B RI.GJ.1.FLP.NR.259/17.DI.27.07.2017.R.N.356/2017-B	14.08.2017	

A.1 ADRESA E NJËSISË KADASTRALE / ADRESA KATASTARSKE JEDINICE / CADASTRAL UNIT ADDRESS

Vendbanimi - adresa Prebivalište - adresa Resident - address	Kodi Postal Poštanski kod Postal Code	Hollësitë e adresës Pojednostni adrese Address Details	Krijuar më datën Uradjeno na dan Created On	Azhuruar Azurirano Updated
GJLAMA/GJLAMA/GJLAMA		GJLAMA	14.08.2017	

2 LLOJI I SHRYTËZIMIT / VRSTJA KORISCENJIA / TYPE OF USE

Idri Lloji i shrytëzimit të parcesës Vrsta koriscenja parcelle Parcel Type Of Use	Shrytëzimi aktual i parcesës Trenutito koriscenje parcelle Parcel Current Use	Kualiteti i klases Kualiteti klase Quality Class	Sipërfaqja (m ²) Površina (m ²) Area (m ²)
Infrastruktura/Infrastruktura/Infrastructure	Krrugë/Pat/Road		375

PRONARI/POSEDUESI - VLASNIK/DRŽALAC - OWNER/POSSESSOR

Të drejtat Prava Rights	Emri Ime Name	Nr. personal Licent broji ID. No.	Vendbanimi Prebivaliste Resident	Kodi postar Postanski kod Postal code	Hollësihtë e adresës Pojednostoi adrese Address details	Pjesa e pronës Deo imovine Share quota	Pershkrimi Opis Description	Azhuruar Azurirano Updated
Jim Individual / Idiutina Drzavina / : possessor	SYLA RESHAT (ESAT)	1012519238	GJILAN / GJILANE / GJILAN /		REXHIB MALA	1/1	REGJISTRILLI FTP. NR.49/2010- AKTV I DREJTE. NR.12/1675 DT.01.03.2010 (R.N.242/2010)	14.08.2017





Republika e Kosovës
Republika Kosovo-Republic of Kosovo
Qeveria - Vlada - Government

MINISTRIA E MËDITIT DHE PLANIFIKIMIT HAPËSINOR / MINISTARSTVO SREDINE I PROSTORNOG PLANIRANJA / MINISTRY OF ENVIRONMENT AND SPATIAL PLANNING
AGJENCIA KADASTRALE E KOSOVËS / KATASTARSKA AGENCIJA KOSOVA / KOSOVO CADASTRAL AGENCY

CERTIFIKATË / CERTIFIKAT / CERTIFICATE

NJËSIA KADASTRALE / KATASTARSKA JEDINICA / CADASTRAL UNIT : P-70403013-05176-1

Numri i lëndës / Broj Predmet / Case Referent Number: 9765-2018
Data dhe koha e kështimit / Datum i vreme izdavanja / Date and time of submission: 19.09.2018 - 11:36
Komuna / Opština / Municipality: Gjiljan / Gnjilane / Gjilan
Zona kadastrale / Katastarska Zona / Cadastral Zone: GJILAN / GNJILANE / GJILAN
Zyra Kadastrale Komunale / Opštinska Katastarska Kancelarija / Municipal Cadastral Office: Gjiljan / Gnjilane / Gjilan

A. TË DHËNAT PËR NJËSINË KADASTRALE / PODACI O KATASTARSKOJ JEDINICI / CADASTRAL UNIT DATA

Numri i njësisë kadastrale Broj katastarske jedinice Cad. Unit. No.	Lloji i njësisë Vrsta jedinice Unit Type	Lloji i pronës Vrsta imovine Property Type	Zona U/R G/S U/R	Sipërfaqja Površina Area (m ²)	Pershkrim Opis Description	Krijuar më daten Uradeno na dan Created On	Azhuruar Azurirano Updated
P-70403013-05176-1	PARCELE / PARCELA / PARCEL	Pronë shoqërore / Društvena Imovina / Socially owned Land	Urban	33397	R.F.I.P.265.2016 R.N.529/2016 B	05.08.2016	

A.1 ADRESA E NJËSISË KADASTRALE / ADRESA KATASTARSKE JEDINICE / CADASTRAL UNIT ADDRESS

Venëbanimi - adresa Prethvaliste - adresa Resident - address	Kodi Postal Postanski Kod Postal Code	Hollësitë e adresës Pojednostni adrese Address Details	Krijuar më datën Uradeno na dan Created On	Azhuruar Azurirano Updated
GJILAMA/GJILAN/GJILAMA		GJILAMA	05.08.2016	

LLOJI I SHFRYTËZIMIT / VRSTA KORISCENJA / TYPE OF USE

nr i objektit / objekti	Lloji i shfrytëzimit të parcelës / Vrsta koriscenja parcelë / Parcel Type Of Use	Shfrytëzimi aktual i parcelës / Litenino koriscenja parcelë / Parcel Current Use	Kualiteti i klasës / Kvaliteti i klasës / Quality Class	Sipërfaqja (m ²) / Përfaqja (m ²) / Area (m ²)
1	Bujqësi/Poljorimvredës/Agriculture	Kullosar/Pasijuret/pasture	Kullosë E Klasës 4/Pasijak 4 Klasse/4th Class Pasture	33397

PRONAR/POSEDEUESI - VLASNIK/DRËZALAC - OWNER/POSSESSOR

Të drejtat / Prava / Rights	Emri i imit / Name	Nr. personal / Licen ID. No.	Vendbanimi / Prehivaliste / Resident	Kodi postar / Postanski kod / Postal code	Hollësi e adresës / Pojednostoi adrese / Address details	Pjesa e pronës / Doo imovine / Share quota	Pershkrimi / Opis / Description	Azhuarim / Azhuarim / Updated
shim individual / vidualna Drzavina / le possessor	P.SH. KUVENDI I KOMUNES - GJILAN	KCID0405376	GJILAN / GJILANE / GJILAN /			1/1	132-2003	10/08.2016



SHIFRYTËZIMI / VRSIA KORRIGJENJA / TYPE OF USE

Numri i Parcelës / Parcel Number	Lloji i shifrytëzimit të parcelës / Vrsia korrigjuese e parcelës / Parcel Type Of Use	Shifrytëzimi aktual i parcelës / Trenutno korrigjuese e parcelës / Parcel Current Use	Kualiteti i Klases / Kvalitet Klase / Quality Class	Superfaqja (m ²) / Përfaqja (m ²) / Area (m ²)
1	Thirrësorë / Polioptimim / Agriculture	Kullasat / Pashinat / pasture	Kullasë E Klases 4 / Pashinë 4 Klase 4th Class / Pasture	3397

B. PRONAR/POSEDESI - VLASNIK/DRZALAC - OWNER/POSSESSOR

Te drejtat e Prava Rrept / Posedim individual / Individualna Drazavna / single possessor	Emri i mbiemri / Name	Nr. personal / Licenc broj / ID. No.	Vendbanimi / Prethvalse / Resident	Kodi postar / Postanski kod / Postal code	Hollësi e adresës / Pjeçinosti adrese / Address details	Pjesa e pronës / Dera imovine / Share quota	Perskribimi / Opis / Description	Azhuar / Azurirano / Updated
	P.SH. KUVENDI I KOMUNES - GJILAN	KCID09403376	GJILAN / GNJILANE / GJILAN /			1/1	13.2003	10.08.2016

(Handwritten signature)

Printuar nga / Odstampano od / Printed by: Agim Mushi / P.70403013-03176-1 / Zyrtarë përfaqësues / Odgovorno lice / Official person





Republika e Kosovës
Republika Kosovo
Republic of Kosovo

REPUBLIKA E KOSOVËS - REPUBLIKA KOSOVA - REPUBLIC OF KOSOVO
ZYRA KOMBËTARE E AUDITIMIT
NACIONALNA KANCELARIJA REVIZIJE / NATIONAL AUDIT OFFICE

15.11.2018

Nivela Org. Org. Jedin. Org. Unit	Shif. Klasif. Klasif. Kod Class Code	Nr. Prot. Br. Prot. Prot. No.	Nr. faqev. Br. Stranica No. Pages
01	47	2334	1

HYRESE-ULAZNA-INCOMING
REPUBLIKA E KOSOVËS - REPUBLIKA KOSOVA - REPUBLIC OF KOSOVO
QENDRA E KOSOVES VLARA KOSOVO/GOVERNMENT OF KOSOVO

Ministria e Administrimit të Pushtetit Lokal
Ministarstvo Lokalne Samouprave i Administracije
Ministry of Local Government Administration

16.11.2018

-1- 47-1237/1

Zyra Kombëtare e Auditimit
Nacionalna Kancelarija Revizije
National Audit Office

Për:	z. Bedri Hamza - Ministër në Ministrinë e Financave z. Ivan Todosijevic - Ministër në Ministrinë e Administrimit të Pushtetit Lokal z. Shpend Ahmeti - Kryetar i Komunës së Prishtinës z. Lutfi Haziri - Kryetar i Komunës së Gjilanit z. Imri Ahmeti - Kryetar i Komunës së Lipjanit z. Agim Bahtiri - Kryetar i Komunës së Mitrovicës z. Naim Ismajli - Kryetar i Komunës së Shtimes z. Ismet Krasniqi, Sekretar i Përgjithshëm i Kuvendit
Kopje elektronike:	z. Lumir Abdixhiku, Kryetar i Komisionit për Buxhet dhe Financa z. Driton Selmanaj, Kryetar i Komisionit për Mbikëqyrjen e Financave Publike
Nga:	z. Besnik Osmani, Auditor i Përgjithshëm, Republika e Kosovës
SUBJEKTI:	Raporti i Auditimit "Menaxhimi i të hyrave vetanake në nivel komunal"

Nr. Zyrës:	Ext:	Data: 14/11/2018
------------	------	------------------

Data	Zyra Pranimit	e	Komentet/Veprimet	Inicialet	Afati
			<p>Bashkangjitur mund të gjeni Raportin e Auditimit "Menaxhimi i të hyrave vetanake në nivel komunal".</p> <p>Brenda 30 ditësh nga pranimi i këtij Raporti, të na dorëzoni një plan që përfshin veprimet që do të ndërmerren për adresimin e rekomandimeve të dhëna në këtë Raport të auditimit.</p>		