



# Republika e Kosovës


Republika Kosovo - Republic of Kosovo

Qeveria - Vlada - Government

Ministria e Administrimit të Pushtetit Lokal

Ministarstvo Administracije Lokalne Samouprave

Ministry of Local Government Administration



Për :	Shpend Ahmeti, Kryetar i Komunës së Prishtinës Agim Kuleta, Kryesues i Kuvendit të Komunës së Prishtinës	
Cc:	Njësisë për Administrimin e Dokumenteve në MAPL Njësisë për administrimin e Dokumenteve në Komunë	
Përmes:	Ivan Todosijević, Ministër i MAPL-së <i>B.F. Todosijević</i> Rozafa Ukimeraj, Sekretare e Përgjithshme e MAPL-së <i>Rozafa Ukimeraj</i>	
Nga:	Venera Çerkini, U.D i Drejtorit të Departamentit Ligjor dhe Monitorimit të Komunave MAPL <i>Venera Çerkini</i>	Datë: 20/11/2018
Lënda:	Konfirmim i ligjshmërisë së aktit të Komunës së Prishtinës	Nr.020-1293
Lloji i aktit:	<input type="checkbox"/> Vendim	

I nderuar Kryetar,


I nderuar Kryesues,

Në pajtim me Rregulloren e Qeverisë së Republikës së Kosovës Nr. 01/2016 për Shqyrtimin Administrativ të Akteve të Komunave, e në bazë të kompetencave ligjore të ministrisë të përcaktuara me ligjet bazike dhe Rregulloren e Qeverisë Nr. 02/2011 për Fushat dhe Përgjegjësitë Administrative të Zyrës së Kryeministrit dhe Ministrive, Departamenti Ligjor dhe Monitorim të Komunave i Ministrisë së Administrimit të Pushtetit Lokal ka pranuar për shqyrtim të detyrueshëm të ligjshmërisë ashtu siç parashihet me nenin 81 të Ligjit Nr. 03/L-40 Për Vetëqeverisje Lokale aktin komunal në vijim:

Vendim nr. 01-463/01-0263726/18 për dhënien në shfrytëzim të parcelës nr.220-4 zona kadastrale Prishtinë Policisë së Kosovës për ndërtimin e stacionit policor "Veri"
I miratuar më datë: 31.10.2018
I parashtruar për shqyrtim në MAPL më datë: 07.11.2018

Ministria e Administrimit të Pushtetit Lokal, pas shqyrtimit të përmbajtjes së aktit të komunës si me sipër, vlerëson se akti i komunës në aspektin procedural është në pajtim me dispozitat e legjislacionit në fuqi. Ministria e Administrimit të Pushtetit Lokal mbetet në dispozicion të komunës për çfarëdo sqarimi të mëtejshëm në lidhje me këtë vlerësim.





# Republika e Kosovës

Republika Kosovo - Republic of Kosovo

Qeveria - Vlada - Government

Ministria e Administrimit të Pushtetit Lokal

Ministarstvo Administracije Lokalne Samouprave

Ministry of Local Government Administration

Za:	Shpend Ahmeti, gradonačelnik Opštine Priština Agim Kuleta, predsedavajući Skupštine opštine Priština	
Cc:	Jedinici za upravljanje dokumentima, MALS Jedinici za upravljanje dokumentima u opštini	
Preko:	Ivan Todosijević, ministar MALS-a <i>B.F. Todosijević</i> Rozafa Ukimeraj, generalna sekretarka MALS-a <i>Rozafa Ukimeraj</i>	
Od:	Venera Čerkini, v.d. rukovodilac Pravnog odeljenja i monitorisanje opština MALS <i>Venera Čerkini</i>	Datum: 20.11.2018. Br. 020-1293
Predmet:	Potvrda zakonitosti akta Opštine Priština	
Vrsta akta:	<input type="checkbox"/> Odluka	

Poštovani gradonačelniče,  
Poštovani predsedavajući,

U saglasnosti sa uredbom Vlade Republike Kosova br. 01/2016 za administrativnu raspravu akata opštine i na osnovu zakonskih ovlašćenja određenim osnovnim zakonima i uredbom Vlade br. 02/2011 o poljima administrativne odgovornosti kancelarije premijera i Ministarstva, odeljenje za zakonska pitanja i monitorisanje opština MALS-a, primilo je za obavezno razmatranje zakonitosti akta opštine kako je predviđen članom 81 Zakona br.03/L-05 o lokalnoj samoupravi:

Odluka br. 01-463 / 01-0263726 / 18 za korišćenje parcele br.220-4 katastarske zone Priština Policija Kosova za izgradnju policijske stanice "Sever"
Usvojena dana: 31.10.2018. godine.
Dostavljena za razmatranje MALS-u dana: 07.11.2018. godine.

Ministarstvo administracije lokalne samouprave, nakon razmatranja sadržaja gore navedenog opštinskog akta, ceni da je opštinski akt sa proceduralnog aspekta u skladu sa odredbama zakonodavstva na snazi i kao takav može proizvoditi pravni efekat.

Ministarstvo administracije lokalne samouprave, ostaje na raspolaganju opštine za bilo kakvo dalje objašnjenje u vezi sa ovom procenom.



Republika e Kosovës  
Republika Kosova – Republic of Kosovo

Komuna e Prishtinës  
Opština Priština – Municipality of Prishtina



Në bazë të dispozitave të nenit 12, paragrafi 12.2, pika d dhe nenit 14, paragrafi 1 të Ligjit nr. 03/L – 040, për vetëqeverisje lokale (Gazeta zyrtare e Republikës së Kosovës”, nr. 28/15, qershor 2008), nenit 10, paragrafit 1.1 të Ligjit nr. 04/L –144, për dhënien në shfrytëzim dhe këmbimin e pronës së paluajtshme të komunës, (“Gazeta zyrtare e Republikës së Kosovës”, nr. 35/17, dhjetor 2012), nenit 20, të Rregullores QRK nr. 23/2013, për përcaktimin e procedurave të dhënies në shfrytëzim dhe këmbimit të pronës së paluajtshme të komunës, dhe nenit 33.2, shkronja a dhe nenit 34.1 shkronja d të Statutit të Komunës së Prishtinës, 01.nr. 110-391, të dt.25.02.2010, Kuvendi i Komunës së Prishtinës, në mbledhjen e mbajtur më **31.10.2018**, merr këtë

**V E N D I M**  
**PËR DHËNIEN NË SHFRYTËZIM TË PRONËS SË PALUAJTSHME TË KOMUNËS**  
**POLICISË SË KOSOVËS**

- I. Miratohet propozimi i Kryetarit të Komunës për dhënien në shfrytëzim të pronës së paluajtshme të Komunës Policisë së Kosovës, pa procedurë të rregullt të konkurrimit.
- II. Prona e paluajtshme që do të jepet në shfrytëzim, ka këto karakteristika: pjesën e parcelës kadastrale nr. 220-1, ZK Prishtinë, me sipërfaqe prej 1977 m<sup>2</sup>, pasuri shoqërore, Kuvendi komunal Prishtinë.
- III. Qëllimi i dhënies në shfrytëzim të pronës së paluajtshme të Komunës, të cekur në pikën II të këtij vendimi, është ndërtimi i Stacionit Policor “Veriu” në lagjen “Kodrën e Trimave” në Prishtinë.
- IV. Afati kohor për dhënien në shfrytëzim të pronës së paluajtshme komunale, të përshkruar në pikën II të këtij vendimi, është afatgjatë, për 99 vjet.
- V. Prona e paluajtshme komunale e përshkruar në pikën II të këtij vendimi, jepet në shfrytëzim pa kompensim.
- VI. Mënyra dhe kushtet e shfrytëzimit të pronës së paluajtshme do të përcaktohen me kontratë, e cila lidhet dhe nënshkruhet në mes të Kryetarit të Komunës dhe përfaqësuesit të shfrytëzuesit.
- VII. Prona e paluajtshme komunale që jepet në shfrytëzim, e përshkruar në pikën II të këtij vendimi, duhet të evidentohet në librat kadastralë të Komunës.
- VIII. Për zbatimin e këtij vendimi kujdesen: Kryetari i Komunës dhe drejtoritë kompetente të Komunës së Prishtinës.




IX. Pjesë përbërëse e këtij vendimi janë:

- skicat grafike dhe
- kopja e planit dhe certifikata e pronësisë.

X. Ky vendim hyn në fuqi 15 ditë pas regjistrimit në Zyrën e protokollit të Ministrisë së Administrimit të Pushtetit Lokal dhe publikimit në gjuhë zyrtare në ueb-faqen e Komunës.


**KUVENDI I KOMUNËS SË PRISHTINËS**  
01-463/01-0263726/18, më 01.11.2018

**KRYESUESI I KUVENDIT**  
Agim Kuleta





Republika e Kosovës  
Republika Kosova – Republic of Kosovo



Komuna e Prishtinës  
Opština Pristina – Municipality of Pristina

Administratë e Pushtetit Lokal  
Municipal Government Administration  
Data / Datum: 07.11.2018  
Datë / Date: 07.11.2018

- VI - 020-4233

Në bazë të dispozitave të nenit 12, paragrafi 12.2, pika d dhe nenit 14, paragrafi 1 të Ligjit nr. 431/09 për vetëqeverisje lokale ("Gazeta zyrtare e Republikës së Kosovës", nr. 28/15, qershor 2009), nenit 10, paragrafi 1.1 të Ligjit nr. 04/1-14, për dhënie në shfrytëzim dhe këmbim të pronës së paluajtshme të komunës, ("Gazeta zyrtare e Republikës së Kosovës", nr. 35/17, dhjetor 2012), nenit 20, të Rregullores QKK nr. 23/2013, për përcaktimin e procedurave të dhënies në shfrytëzim dhe këmbim të pronës së paluajtshme të komunës, dhe nenit 33.2, pikës a dhe nenit 34 të shkronja d të Statutit të komunës së Prishtinës, (Gl.nr. 110-391, të dat.25.02.2010, Kuvendi i Komunës së Prishtinës, në mbledhjen e mbajtur më 31.10.2018, merr këtë

**V E N D I M**  
**PËR DHËNIEN NË SHFRYTËZIM TË PRONËS SË PALUAJTSHME TË KOMUNËS**  
**POLICINË SË KOSOVËS**

- I. Miratohet propozimi i Kryetarit të Komunës për dhënie në shfrytëzim të pronës së paluajtshme të komunës Policisë së Kosovës, pa procedurë të rregullit të konkurrencës.
- II. Prona e paluajtshme që do të jepet në shfrytëzim, ka këto karakteristika: pjesën e parcelës kadastrale nr. 220-1, ZK Prishtinë, me sipërfaqe prej 1977 m<sup>2</sup>, pasuri shoqërore, Kuvendi komunal Prishtinë.
- III. Qëllimi i dhënies në shfrytëzim të pronës së paluajtshme të Komunës, të cekur në pikën II të këtij vendimi, është ndërtimi i Stacionit Policor "Veriu" në lagjen "Kosovo e Trimave" në Prishtinë.
- IV. Afati kohor për dhënie në shfrytëzim të pronës së paluajtshme komunale të përshkruar në pikën II të këtij vendimi, është afatgjatë, për 99 vjet.
- V. Prona e paluajtshme komunale e përshkruar në pikën II të këtij vendimi, jepet në shfrytëzim pa kompensim.
- VI. Mënyra dhe kushtet e shfrytëzimit të pronës së paluajtshme do të përcaktohen me kontratë e cila lidhet dhe nënshkruhet në mes të Kryetarit të Komunës dhe përfaqësuesit të shfrytëzuesit.
- VII. Prona e paluajtshme komunale që jepet në shfrytëzim, e përshkruar në pikën II të këtij vendimi, duhet të evidentohet në librat kadastrale të Komunës.
- VIII. Për zbatimin e këtij vendimi kujdesen Kryetari i Komunës dhe drejtoritë kompetente të Komunës së Prishtinës.

IX. Pjesë përcjërëse e këtij vendimi janë:

- skicat grafike dhe
- kopji e planit dhe certifikata e pronësisë.

X. Ky vendim hyn në fuqi 15 ditë pas regjistrimit në Zyrtëri e protokollit të Ministrisë së Administrimit të Pushtetit Lokal dhe publikimit në gjuhë zyrtare në ueb-faqen e Komunes.

KUVENDI I KOMUNËS SË PRISHTINËS  
01-463/01-0263726/18, më 01.11.2018

KRYESUESI I KUVENDIT  
Agim Kalota



Republika e Kosovës  
Republika Kosovo – Republic of Kosovo

Komuna e Prishtinës  
Opština Priština – Municipality of Priština



Na osnovu odredba člana 12, stav 12.2, tačka d i člana 14, stav 1 Zakona br. 05/1-040, o lokalnoj samoupravi ("Službeni List Republike Kosova", br. 28/15 juni 2008 god.), člana 10, stav 1 Zakona br. 04/1-144, o davanju na korišćenje i izmeni nepokretne imovine opštine ("Službeni List Republike Kosova", br. 35/17 decembar 2012), Člana 20, Pravilnik o određivanju postupka o davanju na korišćenje i izmenu nepokretne imovine opštine, član 34.1, slovo d Statuta Opštine Priština, št. br. 110 – 391

Opština Priština, na sednici održanoj dana 31.10.2018, usvojila je:

Ministry of Local Government Administration	
Opština Priština	
Date: 07.11.2018	
Signature: [Blank]	
Stamp: [Blank]	
-VI- 020-12931	

**ODLUKA**  
**O DAVANJU NA KORIŠĆENJE OPŠTINSKE NEPOKRETNE IMOVINE**  
**POLICIJI KOSOVA**

- I. Usvaja se predlog Predsednika Opštine o davanju nepokretne imovine opštine na dugoročno korišćenje Policiji Kosova bez redovne procedure konkurisanja.
- II. Nepokretna imovina koja će se dati na korišćenje, ima sledeće karakteristike: deo katastarske parcele br. 220-1, KZ Priština, sa površinom od 1977 m<sup>2</sup>, društvena svojina, Skupština Opština Priština.
- III. Svrha davanja na korišćenje nepokretne imovine opštine pomenute pod tačkom II ove odluke je za izgradnju Policijske Stаницe "Sever" u naselju "Vranjevac" u Prištini.
- IV. Višegodišnji rok za davanje nepokretne imovine opštine, opisane u tački II ove odluke je dugoročan, za 99 godina.
- V. Nepokretna imovina opisana pod tačkom II ove odluke, daje se na korišćenje bez novčane naknade.
- VI. Način i uslovi korišćenja nepokretne imovine biće određeni ugovorom, koji se veže i potpisuje između Predsednika Opštine i predstavnika korisnika.
- VII. Opštinska nepokretna imovina koja se daje na korišćenje, opisana u tački II ove odluke, treba se evidentirati u katastarskim knjigama opštine.
- VIII. Za sprovođenje ove odluke brine se: Predsednik opštine, Direkcija za imovinu i Direkcija Katastra opštine Priština.





Republika e Kosovës

Republic of Kosovo

Qeveria - Vlada - Government

MINISTRIA E MËDITIS DHE PLANIFIKIMIT HAËSINOR / MINISTARSTVO SREDINE I PROSTORNOG PLANIRANJA / MINISTRY OF ENVIRONMENT AND SPATIAL PLANNING  
AGJENCIA KADASTRALE E KOSOVËS / KATASTRARSKA AGENCIJA KOSOVA / KOSOVO CADASTRAL AGENCY

CERTIFIKATË / CERTIFIKAT / CERTIFICATE

NJËSIA KADASTRALE / KATASTRARSKA JEDINICA / CADASTRAL UNIT : P-71914059-00220-1

Numri i lëndës / Broj Predmet / Case Referent Number: 11-030/04-0223315/18

Data dhe koha e lëshimit / Datum i vreme izdavanja / Date and time of submission: 13.09.2018 15:37

Komuna / Opština / Municipality: Prishtinë / Priština / Prishtinë

Zona kadastrale / Katastrarska Zona / Cadastrol Zone: PRISHTINË / PRIŠTINA / PRISHTINË


Zyra Kadastrale Komonale / Opštinska Katastrarska Kancelarija / Municipal Cadastrol Office: Prishtinë / Priština / Prishtinë

A. TË DHËNAT PËR NJËSINË KADASTRALE / PODACIO KATASTRARSKOJ JEDINICI / CADASTRAL UNIT DATA

Numri i njësise kadastrale Broj katastrarske jedinice Cad. Unit. No.	Lloji i njësise Vrsta jedinice Unit Type	Lloji i pronës Vrsta imovine Property Type	Zona U/R G/S U/R	Sipërfaqja Površina Area (m <sup>2</sup> )	Përshkrim Opis Description	Krijuar më datën Uradjeno na dan Created On	Azhuruar Azurirano Updated
P-71914059-00220-1	PARCELË / PARCELA / PARCEL	/ /	Rural	10211	REGJ.F.P.199/2008		

A.1 ADRESA E NJËSISË KADASTRALE / ADRESA KATASTRARSKË JEDINICE / CADASTRAL UNIT ADDRESS

Vendbanimi - adresa Prebivaliste - adresa Resident - address	Kodi Postal Postanski Kod Postal Code	Hollësi e adresës Pojednosto adrese Address Details	Krijuar më datën Uradjeno na dan Created On	Azhuruar Azurirano Updated
LLALLOVINA/LLALLOVIN/LLALLOVINA		LLALLOVINA		





**A.2 LLOJI I SHFRYTËZIMIT / VRSTA KORISCENJA / TYPE OF USE**

Numri Broj Number	Lloji i shfrytëzimit të parcelës Vrsta korisçenja parcelë Parcel Type Of Use	Shfrytëzimi aktual i parcelës Trenutno korisçenje parcelë Parcel Current Use	Kualiteti i klasës Kvalitet klase Quality Class	Sipërfaqja (m <sup>2</sup> ) Površina (m <sup>2</sup> ) Area
1	Bujësi/soje/Pojepivredno/Agriculture	Ajat/Njive/Arable	Ajt E Klases 4/Njiva 4 Klase/4th Class Arable Land	1021

**B. PRONARI/POSEDUESI - VLASNIK/DRŽALAC - OWNER/POSSESSOR**

Të drejtat Prava Rights	Emri Ime Name	Nr. personal Licent broj ID. No.	Vendbanimi Prebivaliste Resident	Kodi postal Poštanski kod Postal code	Hollësitë e adresës Pojednostoi adrese Address details	Pjesa e pronës Dio imovine Share quota	Perskriçimi Opis Description	Azhuruar Ažurirano Updated
Posejdon individual / Individualna Drzavina / single possessor	PASURI SHIQQ.- KUVENDI KOMUNAL PRISHTINË	KCID1914922	PRISHTINË / PRISHTINA / PRISHTINE /			1/1		13.01.2014



Republika e Kosovës  
Republika Kosova - Republic of Kosovo  
Qeveria - Vlada - Government



Ministria e Punëve të Brendshme  
/Ministarstvo Unutrašnjih Poslova / Ministry of  
Internal Affairs

Policia e Kosovës / Policija Kosova / Kosovo Police

Drejtoria e Përgjithshme e Policisë / Generalna Policijska Direkcija  
Direkcija / General Police Directorate

03-08-2018  
13-463/02-0190430  
118

LISTË DISTRIBUIMI/ CIRKULARNO PISMO/ ROUTING SLIP

REFERENCË:	05 - 08 - 882 - DMO / 18				
PËR/ZA/TO:	z. Dren KUKAJ Drejtor i Drejtorisë së Pronës				
CC:					
PËRMES/PREKO/THROUGH:	znj. Teuta KRASNIQI				
NGA/OD/FROM:	UD/ Drejtor i Drejtorisë për Menaxhimin e Objekteve të Policisë së Kosovës				
TEMA/SUBJEKAT/SUBJECT:	Kërkesë për dhënie në shfrytëzim të përhershëm të parcelës brenda parcelës me. nr. kadastral P-71914059-00220-15				
Nr. i zyrës: Br. kancelarije: Room No.:	Lokacioni: Kucni: Extension:	Policia e Kosovës	Data: Datum: Date:	03.08.2018	
PËR AKTIVITET/ZA AKTIVNOST/ FOR ACTION					<input type="checkbox"/>
PËR MIRATIM/ZA USVAJANJE/ FOR APPROVAL					<input checked="" type="checkbox"/>
PËR NËNSHKRIM/ZA POTPIS/ FOR SIGNATURE					<input type="checkbox"/>
PËR KOMENTE/ZA KOMENTARE/ FOR COMMENTS					<input type="checkbox"/>
A MUND TË DISKUTOJMË/ DALI MOZEMO RASPRAVLJATI/ MAY WE DISCUSS					<input type="checkbox"/>
VËMENDJA JU AJ/ VASA PAZNJA/ YOUR ATTENTION					<input type="checkbox"/>
SIPAS DISKUTIMIT/ KAKO JE RASPRAVLJENO/ AS DISCUSSED					<input type="checkbox"/>
SIÇ ËSHTË KËRKUAR/ KAKO JE ZATRAZENO/ AS REQUESTED					<input checked="" type="checkbox"/>
SHËNIM DHE PËRGJIGJE/ BELESKA I ODGOVOR/ NOTE AND RETURN					<input type="checkbox"/>
PËR INFORMIMIN TUAJ/ ZA VASU INFORMACIJU/ FOR YOUR INFORMATION					<input type="checkbox"/>
AFATI/ KRAJNI ROK/ DEADLINE					<input type="checkbox"/>

Faqe 1 nga 1

Adresa: Rr. Luigj Haradinaj pn. 10000 Prishtinë - Kosovë.  
Drejtoria e Përgjithshme e Policisë së Kosovës.

I nderuar z. Dren KUKAJ,

Drejtor i Drejtorisë së Pronës

Fillimisht, të jeni të informuar me qëllim të qartësimit dhe adresimit të saktë dhe të shpejt të kërkesave që kanë të bëjnë me kërkesa për shpronësime të pronave të paluajtshme, se nga Ministria e Punëve të Brendshme kemi marrë shkresën që na jep të drejtën që për inicimin dhe përfundimin e procedurave kërkesat t'i adresojmë drejtpërdrejt te Organet kompetente.  
(Bashkëngjitur kopja e shkresës elektronike).

Prandaj, bazuar në shkresën e datës 26.07.2018 me nr. 13-214/01-0183736 si dhe në vullnetin e treguar të Drejtorisë së Pronës për mbështetjen e ofruar Policisë së Kosovës me parcela për ndërtim të Stacioneve Policore, paraqesim kërkesën si në vazhdim:

Me mirëkuptim, nga Ju kërkojmë dhënien në shfrytëzim të përhershëm të parcelës që gjendet brenda parcelës me nr. kadastral P 71914059-00220-1<sup>5</sup>, për nevojat e ndërtimit të Stacionit Policor - veriu në Kodrën e Trimave.

Paraprkisht, ju falenderojmë për përkrahje dhe bashkëpunim,

Me Respekt,



**Teuta Krasniqi**

---

**From:** Krenare Sfishta <Krenare.Sfishta@rks.gov.net>  
**Sent:** April 12, 2018 9:45  
**To:** Teuta Krasniqi  
**Subject:** FW: Njoftim lidhur me kërkesat që kanë të bëjnë me shpronësimin e pronës së paluajtshme

PIT  
Shih korrespondencën si më poshtë:

Me respekt,

*KRENARE ALLAQI - SFISHTA*  
Udhëheqëse e Divizionit për  
Mbikëqyrjen e Zbatimit të Ligjeve, Mbështetjes Ligjore dhe  
Bashkëpunimit Ndërinstitucional në Fushën e Legjislatimit  
Departamenti Ligjor - Ministria e Punëve të Brendshme  
E-mail: krenare.sfishta@rks.gov.net  
tel: 038-200-19-664 --- mob: 044-413-237

**From:** Krenare Sfishta  
**Sent:** 25 May 2017 10:35  
**To:** 'clirim.hajdini@kosovopoliice.com' <clirim.hajdini@kosovopoliice.com>; 'granit.fetahu@kosovopoliice.com' <granit.fetahu@kosovopoliice.com>  
**Cc:** Naim Shala <Naim.Shala@rks.gov.net>; Lulzim Ejupi <lulzim.ejupi@rks.gov.net>; Shkodran Manaj <Shkodran.Manaj@rks.gov.net>  
**Subject:** FW: Njoftim lidhur me kërkesat që kanë të bëjnë me shpronësimin e pronës së paluajtshme

Të nderuar,

Me reko mandim të Drejtorit z. Naim Shala po ju përcjelli e-mailin, për të qen edhe ju në dijeni, për rastet kur kemi të bëjmë me çështjet pronësore, si për ato që merren në shfrytëzim ashtu edhe për ato që kërkojnë shpronësimin. Për më tepër referojuni korrespondencës si më poshtë.

Me respekt,

*Krenare Allaqi - Sfishta*

**From:** Krenare Sfishta  
**Sent:** 17 March 2017 10:10  
**To:** shpend.maxhuni@kosovopoliice.com; Ismail Smakiqi; Hilmi A.Mehmeti; Fadil Kodra; Blerim Olluri; Bekim.n.Hoxha  
**Cc:** Naim Shala; Lulzim Ejupi  
**Subject:** Njoftim lidhur me kërkesat që kanë të bëjnë me shpronësimin e pronës së paluajtshme

Të nderuar,

Duke qen se në Ministrinë e Punëve të Brendshme, nga strukturat përkatëse të saj, ka pasur kërkesa lidhur me çështjet që kanë të bëjnë me shpronësimin e pronave për interesin publik, marrë parasysh ndihmën e Departamentit Ligjor në shqyrtimin dhe trajtimin e këtyre kërkesave deri tani dhe me qëllim të qartësisimit për rastet tjera në të ardhmen ju njoftoj si më vijim:

Bazuar në Ligjin nr. 03/L-139 për Shpronësimin e Pronës së Paluajtshme i ndryshuar dhe plotësuar me Ligjin nr. 03/L-205 për ndryshimin dhe plotësimin e Ligjin nr. 03/L-139 për shpronësimin e pronës së paluajtshme, në dispozitat përkatëse të saj konkretisht në **nenin 7** i cili ka të bëjë me iniciimin dhe përfundimin e procedurës së shpronësimit, në **paragrafin 3** përcaktohet se dorëzimi i kërkesës bëhet nga autoritetet publike ose ndërmarrjet publike, ku termi **“autoritet publik”** sipas **nenit 2** do të thotë çdo organ, autoritet ose agjenci publike e cila në përputhje me Ligjin e Kosovës ushtron kompetenca publike ekzekutive, legjislativë, rregullative, administrative ose gjyqësore përfshirë çdo departament, pjesë ose nën-njësi të këtij organi, autoriteti ose agjencie publike.

Nisur nga kjo, me qëllim të qartësisht dhe adresimit të saktë dhe të shpejt të kërkesave që kanë të bëjnë me shpronësimin e pronës së paluajtshme, shkresën dalëse mund ta adresoni drejtpërdrejt të Organi për Shpronësimi në MMP-I, përmes **Ministrit të Ministrisë së Punëve të Brendshme**.

Departamenti Ligjor vazhdon të mbetet në dispozicionin tuaj për ndihmë të vazhdueshme në këtë proces.

Me respekt,

*Krenare Sfishta*

Udhëheqëse e Divizionit për  
Ministërvicjen e Zbatimit të Ligjeve, Mbrojtjes Ligjore dhe  
Bashkëpunimit Ndërinstitucional në Fushën e Legjislativit  
Departamenti Ligjor

Ministria e Punëve të Brendshme

E-mail: [krenare.sfishta@ks-gov.net](mailto:krenare.sfishta@ks-gov.net)


tel: (038-200)-19-664 --- mob: 044-413-237





Republika e Kosovës  
Republika Kosova - Republic of Kosovo

Komuna e Prishtinës  
Opština Priština - Municipality of Prishtina



Datë/a:	26 korrik 2018
Per/ Za/ To:	Anetarët e Këshillit Komunal për Siguri në Bashkësi nga radhët e Policisë së Kosovës
CC:	z. Shpend Ahmeti, Kryetar i Komunës së Prishtinës z. Selim Pacolli, Nënkyetar i Komunës së Prishtinës
Përmes/ Preko/ Through Nga/ Od/ From:	Qendres për shërbim me qytetare Dren Kukaj, Drejtor i Drejtorisë së Pronës
Tema/ Shtikat/ Subject:	<b>MEMO</b> Tokat publike për nevoja të ndërtimit të stacioneve policore në Komunën e Prishtinës

## 1. Hyrje

Me kërkesë të Nënkyetarit të Komunës së Prishtinës z. Selim Pacolli, jam vënë në dijeni të nevojave për ndërtimin e një stacioni policor në lagjen e Kodrës së Trimave në Prishtinë. Në këtë drejtim, me datën 16 korrik 2018 e kemi zhvilluar një vizitë në hapësirat e punës së stacionit aktual policor në këtë lagje. Përmes kësaj vizite mu bë krejt e qartë se sa e nevojshme është që sa më parë të krijohet mundësia e ndërtimit të një ndërtese të re ngase kushtet e punës aty ishin të papranueshme. Iu the, po ashtu më herët jam vënë në dijeni të zhvendosjes së Stacionit Policor nga lagja Lakrishte në hapësirat e ish-Hotel Victory sipas një marrëveshjeje të arritur me AKP-në e ku hapësirat e punës së këtij lokacioni po ashtu nuk i plotësojnë kushtet e nevojshme për punë. Për shkak të arsyeve të lartcekura, përmes kësaj memo dëshiroj të shpjegoj gjendjen aktuale si dhe do të propozoj rrugën që duhet ndjekur ashtu që sa më parë të krijohet mundësia e ndërtimit të dy stacioneve policore në qytetin tonë në shërbim të zëvendësimit të hapësirave aktuale e të vështira të punës.

## 2. Stacioni Policor në Kodrën e Trimave

### 2.1. Lokacioni aktual

Stacioni aktual gjendet në paluajtshmërinë e identifikuar si P-71914059-02009, Zona Kadastrale Prishtinë. Për shkak të mungesës së kopjeve grafike (atyre që ende gjenden në Serbi), ndarja, përkatësisht identifikimi i qartë i pronës publike në sipërfaqe të përgjithshme prej 5930 m<sup>2</sup> (asaj në pronësi të ujësjellësit<sup>1</sup>) dhe asaj

<sup>1</sup> Kjo memo përpilohet vetëm për nevojat e mbledhjes së datës 27 korrik 2018 së Këshillit Komunal për Siguri në Bashkësi.

<sup>2</sup> Bashkëngjitur gjera siçien dhe fotografime satelitore të parcelës P-71914059-02009 së bashku me të dhërat mb: pronën publike dhe shoqërore.

<sup>3</sup> P-71914055-02009-4 - P.Sh. Ujësjellësi i Badovcit - Sip. 2332 m<sup>2</sup>, P-71914059-02009-11 - P.Sh. P.Sh. Ujësjellësi i Badovcit - Sip. 3528 m<sup>2</sup>, P-71914059-02009-12 - P.Sh. Ujësjellësi i Badovcit - Sip. 70 m<sup>2</sup>.



shoqërorë në sipërfaqe të përgjithshme prej 2616 m<sup>2</sup> (në pronësi të ish njetit të shtetës së derivateve Ima Tregtia) është objektivisht i pamundshëm. Por, edhe sikur të ekzistonte mundësia e ndarjes së kësaj parcele, ndërtimi i stacionit do duhej t'i nënshtrohej një miratimi paraprak nga ana e AKP-së për pronën shoqërore dhe nga ana e KRU Prishtina për pronën publike, miratimet e të cilave po ashtu do i nënshtroheshin edhe një miratimi shtesë nga ana e Qeverisë. Me fjalë të tjerë, do prolongohej jashtëzakonisht shumë marrja e tokës për nevoja të ndërtimit.

## 2.2. Lokacioni i ri

Lokacioni alternativ gjendet jo shumë larg stacioni aktual dhe me qasje në rrugë kryesore. Kjo tokë gjendet brenda parcelës së identifikuar si P-71914059-00220-1<sup>5</sup>, Zona Kadastrale Prishtinë, me sipërfaqe të përgjithshme prej 10211 m<sup>2</sup>.

Kjo parcelë aktualisht qëndron e uzurpuar nga Sabit Gori, pronar i N.T. Mali Impex. Në këtë tokë qëndron e ndërtuar (e ndërtuar para luftës) një magazine e vogël, ku ky i fundit e shfrytëzon për banim, si dhe pjesa tjetër e tokës shfrytëzohet si hapësirë (me pagesë) parkimi për mjete të mëdha të transportit rrugor. Ai qëndron aty që nga mesi i viteve të 90-ta ku i njëjti ka arritur me organet e atëhershme komunale ta fitojë një kontratë qiraje për shfrytëzimin e kësaj tokë. Po ashtu i njëjti ka pretenduar se ka arritur ta blejë në tërësi pronën nga organet mëhershme komunale. Dokumenti i blerjes ka përbërë edhe objektin kryesor të kontestit juridik me ç'rast personi në fjalë dhe Komuna e Prishtinës kanë qenë palë e një procesi gjyqësor të përfunduar lidhur me pretendimet e tij për fitim të së drejtës së pronësisë mbi këtë tokë. Gjykata Themelore në Prishtinë me datën 30 korrik 2013 nuk i'a ka njohur të drejtën e pronësisë mbi këtë tokë duke i'a refuzuar të njëjtit kërkesë padinë<sup>6</sup>. Brenda të njëjtës frymë, edhe Gjykata e Apelit të Kosovës, me datën 24 prill 2015 ka nxjerrë aktgjykimin për vërtetimin aktgjykimin të shkallës së parë duke i'a refuzuar pretendimet e tij<sup>7</sup>. Ai po ashtu e shfrytëzuar të drejtën ankimore të revizionit pranë Gjykatës Supreme të Kosovës, e cila me datën 3 nëntor 2015 ka nxjerrë aktgjykimin ku e refuzon si të pabazuar kërkesën për revizion nga pala<sup>8</sup>. Tutje, edhe Komuna e Prishtinës, por edhe një ish-ndërmarrje shoqërore nga fshati Kerpimëk, Poçujavë e identifikuar si "Flora"<sup>9</sup>, duke filluar nga viti 1999 kanë qenë të përfshirë në drejtim të largimit të tij nga shfrytëzimi i kësaj parcele<sup>10</sup>, mirëpo i njëjti asnjëherë nuk është larguar dhe ka vazhduar të qëndrojë aty.

<sup>5</sup> P-71914059-00220-9 - P.Sh. Ima Tregtia-Filijala Prishtinë - Sip. 1930 m<sup>2</sup>; P-71914059-00220-10 - P.Sh. Ima Tregtia-Filijala Prishtinë - Sip: 686 m<sup>2</sup>

<sup>6</sup> Bashkëngjitur: gjenerali skicën dhe fotografine satelitore të parces së P-71914059-00220-1 së bashku me të dhënat mbi pronën në fjalë.

<sup>7</sup> Bashkëngjitur e gjenerali Aktgjykimin e Gjykatës Themelore në Prishtinë, të nxjerrë me datën 30 korrik 2013 dhe të identifikuar si C nr 59/01.

<sup>8</sup> Bashkëngjitur e gjenerali Aktgjykimin e Gjykatës së Apelit të Kosovës, të nxjerrë me datën 14 prill 2015 dhe të identifikuar si Act nr 3004/2013.

<sup>9</sup> Bashkëngjitur e gjenerali Aktgjykimin e Gjykatës Supreme të Kosovës, të nxjerrë me datën 3 nëntor 2015 dhe të identifikuar si Rev nr 302/2015.

<sup>10</sup> Kjo ndërmarrje shoqërore ka arritur të fitojë disa të drejta shfrytëzimi për këtë tokë. Për më shumë shih aktgjykimin e Gjykatës Themelore në Prishtinë C.nr.59/01.

<sup>11</sup> Këtu do i përfshihen disa veprimet të ndërmarrja nga Komuna e Prishtinës në vitin 1999 dhe 2003, për shirë këtu edhe disa shëresa lidhur me pretendimet e ndërmarrjes përkatësisht Kooperativës Bujqësore Flora. Dokumentacionin kam arritur ta siguroj nga arkiva e Drejtorisë së Fronës, si dhe arkiva e lëndës që gjendet pranë Avokatit Publik të Komunës së Prishtinës.

Në vitin 1999 Komuna e Prishtinës ka ndërmarrë disa veprime administrative lidhur me lirinë e kësaj pronë, të cilën edhe zotësoreshë e ka konsideruar të uzurpuar. Për më shumë, shih dokumentacionin e bashkëngjitur si në vijim:

- Proseverbali i punuar nga Komuna e Prishtinës lidhur me këtë pronë me datën 15 tetor 1999, i identifikuar me nr. 02/456-27;
- Vendimi për lirinë e tokës së uzurpuar nga Komisioni për evidentimin dhe mbrojtjen e pronës shtetërore dhe private, me datën 3 nëntor 1999, i identifikuar me nr. 46/27-99; dhe
- Konkuzioni për ekzekutimin e Vendimit për lirinë e tokës së uzurpuar nga Komisioni për evidentimin dhe mbrojtjen e pronës shtetërore dhe private, me datën 5 nëntor 1999, i identifikuar me nr. 46/27-99, i nxjerrë me datën 4 dhjetor 1999 dhe i identifikuar me nr 466-27/99. Në të njëjtin vit edhe ndërmarrja Flora i është drejtuar me sakrira Komunës së Prishtinës lidhur me pretendimet e saj. E njëjta ka marrë edhe mbështetjen me shkrim të ish-Grupave të Mbrojtjes së Kosovës. Për më shumë, shih dokumentacionin e bashkëngjitur si në vijim:
- Kërkesa për ekzekutim të vendim e përfunduar nga Kooperativa Bujqësore Flora për Komunën e Prishtinës, me datën 18 nëntor 1999, e identifikuar me nr 7/99; dhe
- Shëresa e përpiluar nga ish-TMK-ja lidhur me këtë çështje me datën 11 tetor 1999 dhe i identifikuar me nr. të protokollit 611/99.
- Komuna e Prishtinës e ka riaktualizuar këtë lëndë në vitin 2003. Për më shumë, shih dokumentacionin si në vijim:
- Konstatimi i lëshuar me datën 15 korrik 2003 lidhur me uzurpimin e tokës nga Sabit Gori;



Gjithashtu, duhet theksuar se aktualisht kundrejt interesave të ndërtimit të stacionit policor në këtë tokë qëndron një pengesë nga plani aktual rregullues e ku ky i fundit tokën në fjalë e parasheh të destinuar për ndërtim të lartë<sup>11</sup>.

### 3. Stacioni Policor në lagjen Kalahria

#### 3.1. Lokacioni aktual

Stacioni i hartur nga lagja Lakrishte tek hapësira aktuale e punës nuk përbën një zgjidhje të qëndrueshme, jo vetëm për faktin se qërcrimi i atyshëm kushtëzohet nga pagesa e një qiraje mujore, por nga fakti se prona në fjalë ka karakter shoqëror dhe e njëjta shfrytëzimin afatgjatë e përbën pothuajse të pamundshëm. Andaj, edhe është e rrugës që në raport me keto nevoja të papctësuar të këtij stacioni policor, të gjendet një zgjidhje më e qëndrueshme, përkatësisht në një lokacion tjetër që nuk gërsheton probleme pronësore, por edhe që krijor mundësinë që të ndërtohet një stacion krejtësisht i ri policor.

#### 3.2. Lokacioni i ri

Shumë afër Stacionit të Autobusëve, në lagjen Lakrishte, gjendet një hapësirë e lirë e një toke publike, në të cilën po ashtu do të ndërtohet Qendra për Autizëm dhe Sindrom Down, si edhe një çerdhe publike për nevojat e lagjes. Kjo tokë gjendet brenda parcelës së identifikuar si P-71914059-02890-4<sup>12</sup>, Zona Kadastrale Prishtinë, me sipërfaqe të përgjithshme prej 11877 m<sup>2</sup>. Në vitin 2013, në mbledhjen e njëmbëdhjetë, Asambleja Komunale në Prishtinë e ka ndarë këtë lokacion për nevojat e ndërtimit të një stacioni policor<sup>13</sup>. Tutje, çfarë e bën këtë lokacion edhe më të favorshëm është edhe trajtimi që merr nga plani aktual rregullues<sup>14</sup>, i cili e lejon ndërtimin e një ndërtese që mund t'i shërbej nevojat e një stacioni policor.

### 4. Rruga përpara

#### 4.1. Stacioni policor në lagjen e Kodrës së Trimave

Policia e Kosovës, përmes Ministrisë së Punëve të Brendshme, duke u mbështetur në Nenin 10 të Ligjit nr. 04/L-144 për dhënien në shfrytëzim dhe këmbimin e pronës së paluajtshme komunale duhet të kërkojë nga Komuna e Prishtinës që parcelën P-/71914059-00220-1, Zona Kadastrale në Prishtinë ta merr në shfrytëzim të përhershëm për nevoja të ndërtimit të stacionit të ri policor. Kjo kërkesë, me prioritet, do paraqitet pranë Asamblesë Komunale për miratim. Gjithashtu, Asambleja duhet ta miratojë një ndryshim të planit rregullues ashtu që i njëjti të absorbojë një detyrë projektuese për nevoja të stacionit. Në këtë drejtim, para se të kërkohe: ndryshimi i planit rregullues është e rëndësishme të bashkërendohet detyra projektuese me kërkuesin për ndryshimin e planit. Kjo duhet bërë në bashkëpunim të ngushtë nga zyrtarët për planifikim hapësor të Komunes së Prishtinës me personat përgjegjës për ndërtimin e stacionit nga ana e Policisë së Kosovës. Tutje, duke qenë se personi që e ka uzurpuar pronën i ka shtjerrë të gjitha mjetet juridike për fitimin e të drejtës së pronësisë mbi këtë tokë, i njëjti edhe nuk mund të paraqet ndonjë rrezik ku ndërtimi do pezullohej me ndonjë mase të perkohshme nga Gjykata. Në rast se përfundohet veprimet e lartcekura, kur drejt të njëjtit duhet të ushtrohet edhe njëherë procedura e lirimut të pronës, mirëpo duhet pasur kujdes që në rast se i njëjti e

<sup>11</sup> Aktvendimi i njëjterë nga Drejtoria për Financa dhe Pronë me datën 1 gusht 2003, i identifikuar me nr. 466-233/6.

<sup>12</sup> Konkludimi për lejimin e përbërimit, i lëshuar nga Drejtoria për Financa dhe Pronë me datën 11 gusht 2003, i identifikuar me nr. 466-233/6, dhe

<sup>13</sup> Vendimi i njëjterë nga Kavendi Komunal, përkatësisht Kryeshfi Ekzekutiv me datën 1 shtator 2003.

<sup>14</sup> Bashkëngjitur e gen: të informatën nga plani aktual rregullues.

<sup>15</sup> Bashkëngjitur gjen: elidën dhe fotografinë satelitore të parcelës P 71914059-02890-4 së bashku me të dhërat mbi pronën në fjalë.

<sup>16</sup> Bashkëngjitur s'uh Vendimin e Asamblesë Komunale të Prishtinës

<sup>17</sup> Bashkëngjitur e gen: të informatën nga plani aktual rregullues



Zona Kadastrale Prishtinë

Pjesa e bashkuar e parcelës 220-1 sipërfaqe përafërsisht 1977m<sup>2</sup>  
përfaqëson lokacionin e shprehur në Kodriën e Trinitit

Pranë Komunale

Numri i parcelës: P-71914059-00220-1

Sipërfaqja e përgjithshme 1977m<sup>2</sup>

Sipërfaqja për Lokacionin e shprehur 1977m<sup>2</sup>

Pronari: Bashkia Shqiptare/Kuvendi Komunal Prishtinë

Lagjia/Pstranica: Qendra e Trinitit Prishtinë

Adresa: (Vëllezërit Braziu)

Pjesë e parcelës 220-1  
me sip. 1977m<sup>2</sup>

220-1

220-4

- Lokacioni i kërkuar nga P...



Zona Kadastrele Prishtinë  
Pjesa e parcelës me nr.220-1 me sipërfaqe prej 1977m<sup>2</sup>,e kërkuar  
për ndërtimin e Lokacionit të Policisë në Kodrën e Trimave-Veri.

Prona Komunale

Numri i parcelës: P-71914059-00220-1

Sipërfaqja e përgjithëshme: 10211m<sup>2</sup>

Sipërfaqja për Lokacionin e Policisë: 1977m<sup>2</sup>

Pronari: Pasuri Shqiptare Kuvendi Komunal Prishtinë

Lagja/Trashë: Kodra e Trimave - Prishtinë

Adresa (Vëllezërit Fazliu)



— Lokacioni i kërkuar nga Policia

Punues:

Sokol Gashi-zyrtar për gjendje  
Prishtinë 10.09.2018



Republika e Kosovës

Republika Kosova-Republic of Kosova

Qeveria -Vlada-Government

Ministria e Mjedisit dhe Planifikimit Hapësinor /Ministarstvo Sredine i Prostornog Planiranja/Ministry of Environment and Spatial Planning

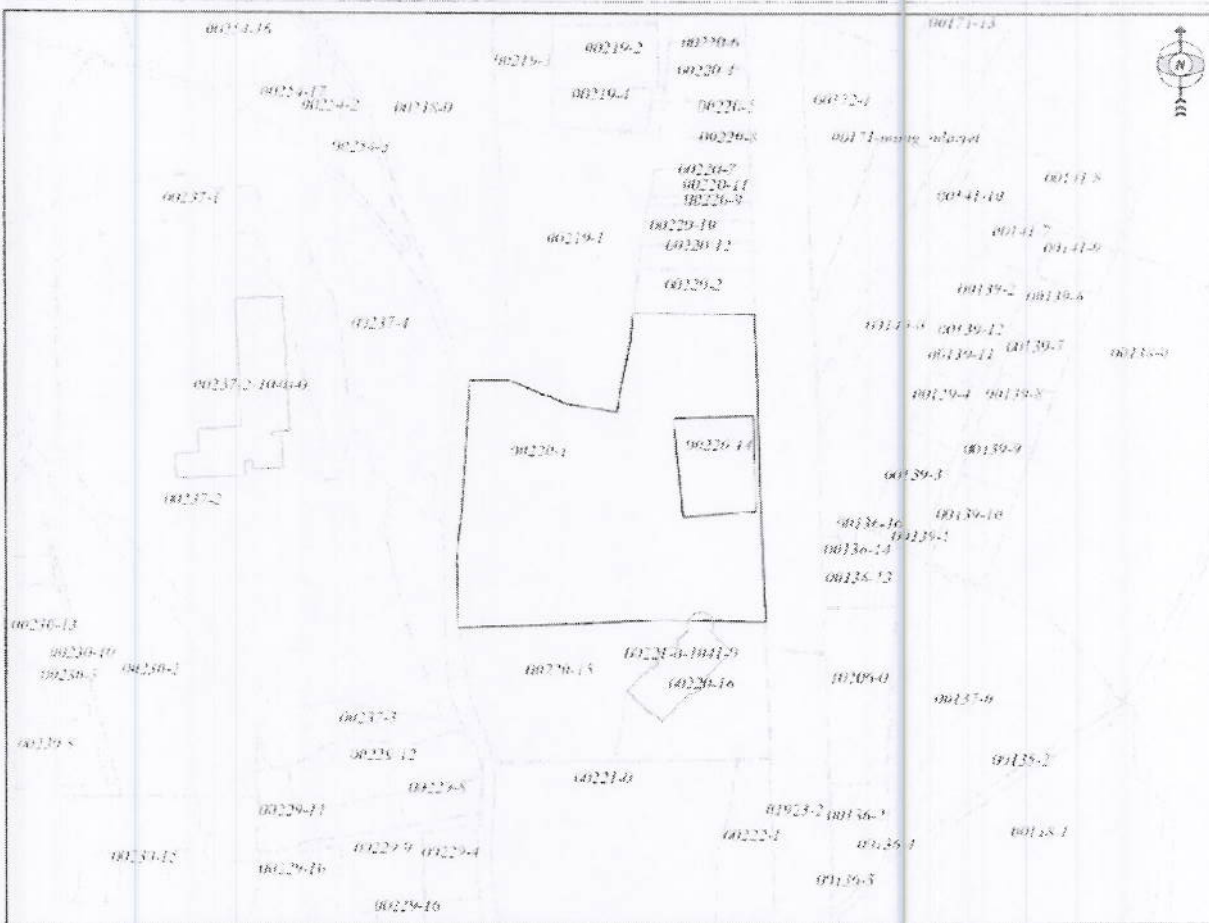
AGJENCIA KADASTRALE E KOSOVËS/ KATASTARSKA AGENCIJA KOSOVA/ KOSOVA CADASTRAL AGENCY

KOPJA E PLANIT / KOPIJA PLANA / COPY PLAN

Zyra Kadastrale Komonale/ Opštinska Katastarska Kancelarija /Municipal Cadastral Office : PRISHTINË

Zona Kadastrale / Katastarska Zona / Cadastral Zone: Prishtinë

Njësia/Jedinica/Unit	Tipi/Vrsta/Type	Sipërfaqja/Površina/Area m <sup>2</sup>
P-/1914059-00220-1	Parcelë / Parcela / Parcel	10211,0



Shkalla/Razmera/Scale: 1:2500

Punoi/Obradio/Created:

Data/ Data/Date: 14.09.2018

Koha/ Vreme/ Time: 10:03:33


Nënshkrimi/Fotpis/Siganture:

Shënim/Beleška/Note:

Aprevoi/Usveji/Aproved: /Drajtör/Direktor/Director

Nënshkrimi/Fotpis/Siganture:

Vërejtje: Gjëndja grafike e parcelës kadastrale nr:220-1 nuk përputhet me atë tekstuale.





Republika e Kosovës

Republic of Kosovo

Qeveria e Kosovës

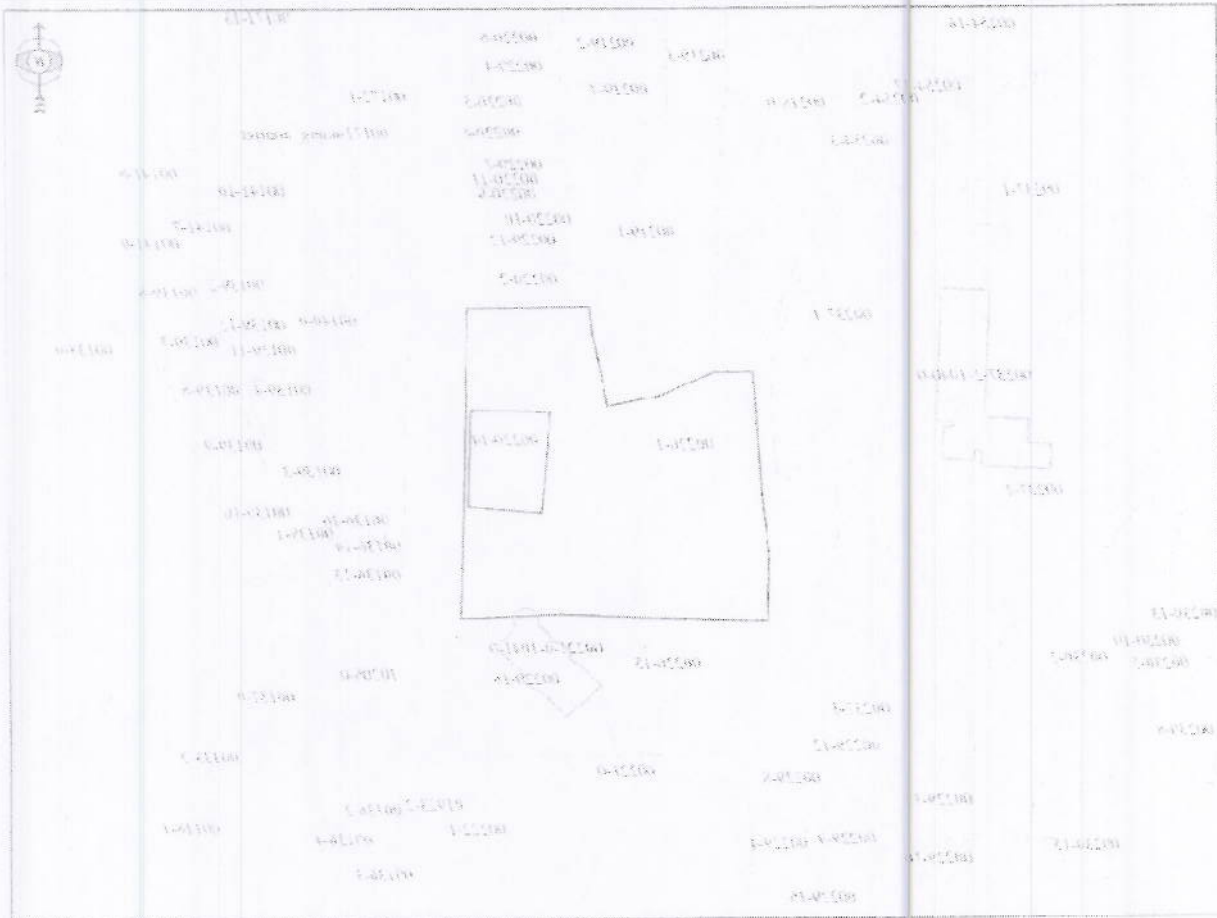
Government of Kosovo

Ministria e Ndihmës së Përgjithshme dhe Planifikimit / Ministry of General Planning and Spatial Planning  
AGENCIJA KADASTRALE E KOSOVËS / KATASTRARSKA AGENCIJA KOSOVA / CADASTRAL AGENCY

KOPJA E PLANIT / KOPJA PLANA / COPY PLAN

Zyra Kadastre Komunele / Opštinska Katastarska Kancelarija / Municipal Cadastral Office : PRISHTINE  
Zona Kadastre / Katastarska Zona / Cadastral Zone : Prishtina

Identiifikuesi i Parcelës / Parcel Identifier	Tipi i Parcelës / Parcel Type	Sipërfaqja e Parcelës / Parcel Area
P.71914086-00220-1	Parcela / Parcela / Parcel	10211,0



Agjencia e Kadastros / Director of the Agency

Ndihmësi i Përgjithshëm / General Assistant


Fajtor i Krijimit / Created By

Data e Datës / Date

Koha e Kohës / Time

Niveli i Përgjithshëm / General Level

Shprehja e Nivelit / Level Expression





**Bujar Cunaku**

**From:** Florim A. Krasniqi  
**Sent:** 22 September 2018, 11:41 AM  
**To:** Bujar Cunaku  
**CC:** Burbuq Hydaverdi  
**Subject:** Re: Kërkesë  
**Attachments:** BG\_12092018\_Kodra e Trimave IFC; PG\_12092018\_Kodra e Trimave IIFG; BC\_12092018\_Kodra e Trimave; 2 IIFG

Tung Bujar,

lidhur me kërkesën tuaj, ju njoftojmë se parcela me nr.220-1 shtrihet brenda Planit Bregullues të Holleshem " Kodra e Trimave I", në bazë të cilit kjo parcel pjesërisht shpallet në zonë të destinuar për ndërtim të lartë dhe pjesërisht në zonë ku është Trafikë Ekzistuese, ( Shih të bashkëngjitur ekstraktin nga plani ).

në rast se ju nevojiten informata më të hollësishme të lutemi na njoftoni.

**Florim Krasniqi**  
Zyrtar i Lartë për Planifikim  
Senior Planning Officer

**Drejtoria e planifikimit strategjik dhe zhvillimit të qëndrueshëm - Sektori për Planifikim**  
Directorate of Strategic Planning and Sustainable Development - Planning Department

**Komuna e Prishtinës**  
Municipality of Prishtina


e-mail: florim.a.krasniqi@rks.gov.net  
tel: 038 223 691  
mob: 044 600 343

**From:** Bujar Cunaku  
**Sent:** Tuesday, September 11, 2018, 11:47 AM  
**To:** Florim A. Krasniqi  
**CC:** Burbuq Hydaverdi  
**Subject:** Kërkesë

Përkrahësi i Punëve

Drejtoria e punëve, e shtetit dhe bashkëpunimit nga Policia e Kosovës, ku është qëndruar çelësi në Shërbimin e Frontit Komunal për Ndërtimin e Shtetit - Veprimi në Krah të "Udhës së Përkrahësive në parcelën koduese me nr.220-1, Zona Koduese Planifikimi dhe Kërkesë nga Drejtoria e planifikimit strategjik dhe zhvillimit të qëndrueshëm, që të na dërgoni dokumentin për parcelën nr.220-1 Zona Koduese Planifikimi.







# Parcela ndërtimore C15

<b>Parcela ndërtimore C15 - DESTINIM PUBLIK</b>	
Sipërfaqja e parcelës ndërtimore (m2)	<b>46,755.48</b>
Indeksi I shfrytëzimit të parcelës ISHP	<b>30%</b>
Indeksi I shfrytëzimit të nentokës ISHN	<b>30%</b>
Indeksi I sipërfaqes së përgjithshme ndërtimore -ISPm	<b>0.5</b>
Indeksi I sipërfaqes së gjelberimit -ISG	<b>20%</b>
Sipërfaqja se zhvilluar e objekteve -SZHO(m <sup>2</sup> )	<b>23,377.74</b>
etazhitet	<b>2</b>

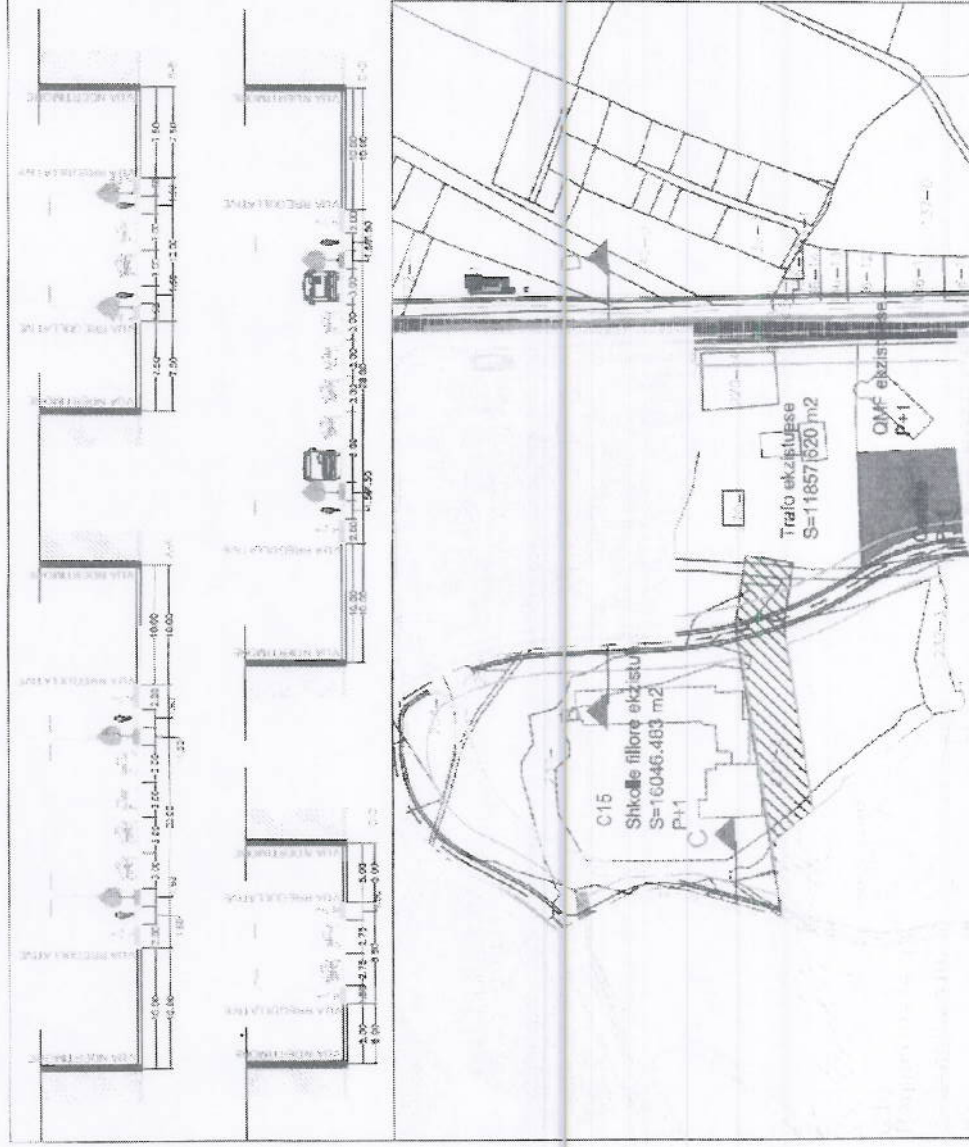
## INSTITUCIONE PUBLIKE

Hapësira për infrastrukture sociale - Shkollë fillore ekzistuese / Shkollë e kulturës e muzikës / Bibliotekë / Qendër e planifikuar / QMË ekzistuese / Trafo ekzistuese si dhe funksione përçelëse (strehet, bufe, varlet, lulishtet, oazat e gëlberuara, parkingu, etj).

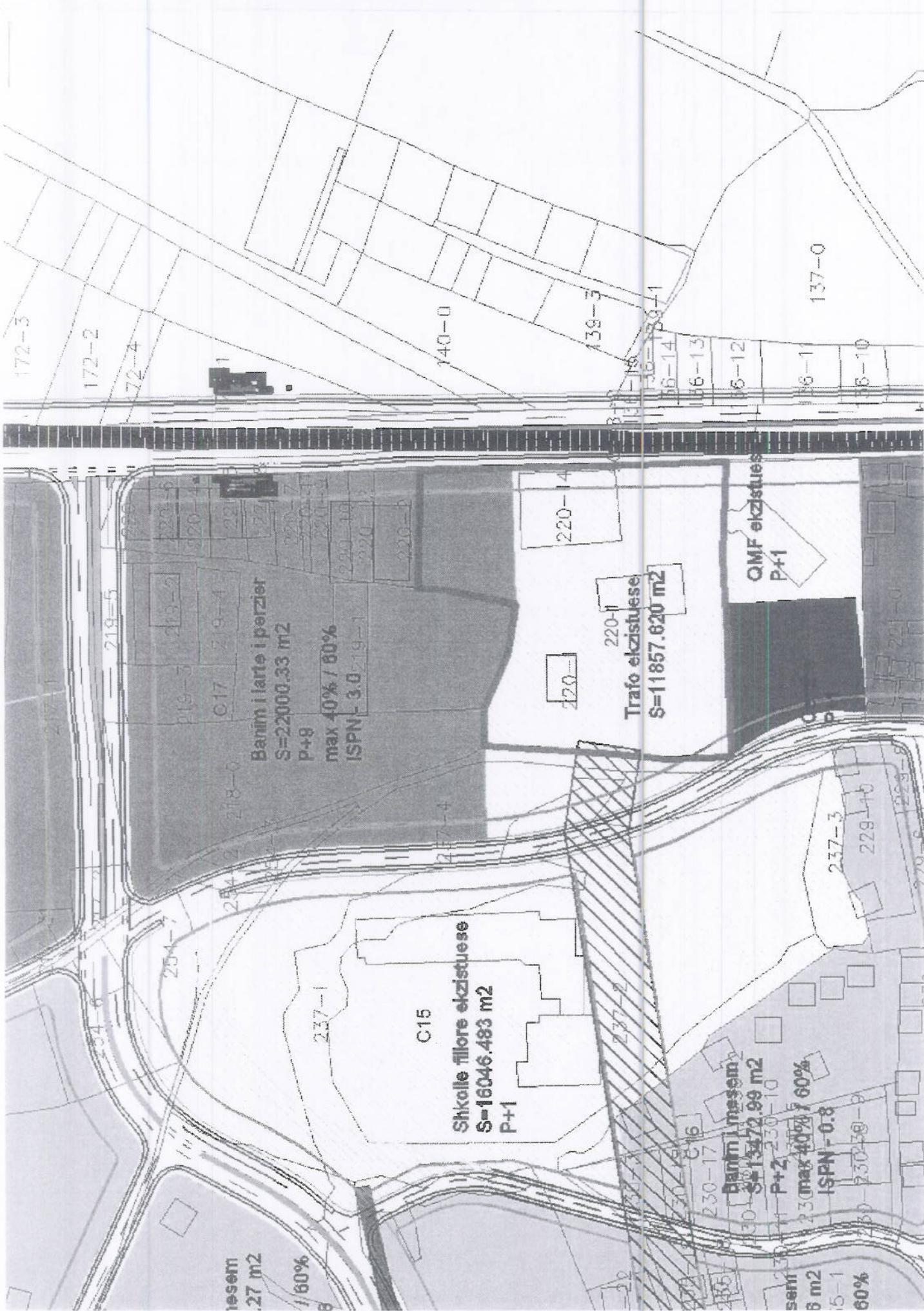
**Legjend:** Ndërtimi i objekteve duke respektuar koeficientet e përcaktuara ISPKmax = 0.5, ISHPmax = 30%, me destinim infrastrukture sociale me hapësirat përçelëse si dhe shfrytëzimi i një pëse të hapësirës për gjetëbërje dhe rekreacion, hapësirat e parkingjeve garazheve, rrugeve të brendshme, shtrigjeve për këmbësorë, hapësirat e lujërave, hapësirat e rezervuara komunale për infrastrukture (ujësjellës, kanalizim, rrgrohje, mymë, telefoni, sistem kabllor)

## Kushier e veganta

Vijat rregullat e përgjithshme për parcelën ndërtimore:  
A: Katakumbë e objekteve duhet të jetë sipas detyrimit të caktuar të biokubut







tesem  
27 m<sup>2</sup>  
1/60%

Banīm i lartē i perzīer  
S=22000.33 m<sup>2</sup>  
P+8  
max 40% / 60%  
ISPNI- 3.0

C15  
Shkollē fillorē ekzistuesē  
S=16046.483 m<sup>2</sup>  
P+1

220-1  
Trafo ekzistuesē  
S=11857.620 m<sup>2</sup>

Banīm i mesēm  
S=13472.99 m<sup>2</sup>  
P+2  
max 40% / 60%  
ISPNI- 0.8

sem  
8 m<sup>2</sup>  
1/5-1  
60%

QMF ekzistuesē  
P+1