



Republika e Kosovës
Republika Kosovo - Republic of Kosovo
Qeveria - Vlada - Government
Ministria e Administrimit të Pushtetit Lokal
Ministarstvo Administracije Lokalne Samouprave
Ministry of Local Government Administration

Për :	Shpend Ahmeti, Kryetar i Komunës së Prishtinës Agim Kuleta, Kryesues i Kuvendit të Komunës së Prishtinës	
Cc:	Njësisë për Administrimin e Dokumenteve në MAPL Njësisë për administrimin e Dokumenteve në Komunë	
Përmes: PER:	Ivan Todosijević, Ministër i MAPL-së Rozafa Ukimeraj, Sekretare e Përgjithshme e MAPL-së	
Nga:	Venera Çerkini, U.D i Drejtorit të Departamentit Ligjor dhe Monitorimit të Komunave MAPL	Datë: 20/11/2018
Lënda:	Konfirmim i ligjshmërisë së aktit të Komunës së Prishtinës	Nr.020-1293
Lloji i aktit:	<input type="checkbox"/> Vendim	

I nderuar Kryetar,
I nderuar Kryesues,

Në pajtim me Rregulloren e Qeverisë së Republikës së Kosovës Nr. 01/2016 për Shqyrtimin Administrativ të Akteve të Komunave, e në bazë të kompetencave ligjore të ministrisë të përcaktuara me ligjet bazike dhe Rregulloren e Qeverisë Nr. 02/2011 për Fushat dhe Përgjegjësitë Administrative të Zyrës së Kryeministrit dhe Ministrive, Departamenti Ligjor dhe Monitorim të Komunave i Ministrisë së Administrimit të Pushtetit Lokal ka pranuar për shqyrtim të detyrueshëm të ligjshmërisë ashtu siç parashihet me nenin 81 të Ligjit Nr. 03/L-40 Për Vetëqeverisje Lokale aktin komunal në vijim:

Vendim nr. 01-463/01-0263783/18 për këmbimin e ngastrës se paluajtshme të komunës nr. 2997-1 me pronën e paluajtshme të pronarit Zeqir (Mehmet) Haxhija në ngastrën nr. 1861/1 me destinim rrugë e planifikuar, gjelbërim dhe hapësirë publike sipas planit rregullues "Kalabria"
I miratuar më datë: 31.10.2018
I parashtruar për shqyrtim në MAPL më datë: 07.11.2018

Ministria e Administrimit të Pushtetit Lokal, pas shqyrtimit të përmbajtjes së aktit të komunës si me sipër, vlerëson se akti i komunës në aspektin procedural është në pajtim me dispozitat e legjislacionit në fuqi. Ministria e Administrimit të Pushtetit Lokal mbetet në dispozicion të komunës për çfarëdo sqarimi të mëtejshëm në lidhje me këtë vlerësim.



Republika e Kosovës
Republika Kosovo - Republic of Kosovo
Qeveria - Vlada - Government
Ministria e Administrimit të Pushtetit Lokal
Ministarstvo Administracije Lokalne Samouprave
Ministry of Local Government Administration

Za:	Shpend Ahmeti, gradonačelnik Opštine Priština Agim Kuleta, predsedavajući Skupštine opštine Priština	
Cc:	Jedinici za upravljanje dokumentima, MALS Jedinici za upravljanje dokumentima u opštini	
Preko: ZA:	Ivan Todosijević, ministar MALS-a Rozafa Ukimeraj, generalna sekretarka MALS-a	
Od:	Venera Çerkini, v.d. rukovodilac Pravnog odeljenja monitorisanje opština MALS	Datum: 20.11.2018. Br. 020-1293
Predmet:	Potvrda zakonitosti akta Opštine Priština	
Vrsta akta:	<input type="checkbox"/> Odluka	

Poštovani gradonačelnice,
Poštovani predsedavajući,

U saglasnosti sa uredbom Vlade Republike Kosova br. 01/2016 za administrativnu raspravu akata opštine i na osnovu zakonskih ovlašćenja određenim osnovnim zakonima i uredbom Vlade br. 02/2011 o poljima administrativne odgovornosti kancelarije premijera i Ministarstva, odeljenje za zakonska pitanja i monitorisanje opština MALS-a, primilo je za obavezno razmatranje zakonitosti akta opštine kako je predviđen članom 81 Zakona br.03/L-05 o lokalnoj samoupravi:

Odluka br. 01-463/01-0263783/18 za razmenu nepokretne parcele opštine br. 2997-1 sa nepokretnom imovinom vlasnika Zeqir (Mehmet) Haxhija na parceli br. 1861/1 sa odredištem planirani put, zelenilo i javni prostor prema regulativnom planu "Kalabria"

Usvojena dana: 31.10.2018. godine.

Dostavljena za razmatranje MALS-u dana: 07.11.2018. godine.

Ministarstvo administracije lokalne samouprave, nakon razmatranja sadržaja gore navedenog opštinskog akta, ceni da je opštinski akt sa proceduralnog aspekta u skladu sa odredbama zakonodavstva na snazi i kao takav može proizvoditi pravni efekat.

Ministarstvo administracije lokalne samouprave, ostaje na raspolaganju opštine za bilo kakvo dalje objašnjenje u vezi sa ovom procenom.



Republika e Kosovës
Republika Kosova - Republic of Kosovo

Komuna e Prishtinës
Opština Prishtina - Municipality of Prishtina



Në bazë të dispozitave të nenit 12, paragrafi 12.2, shkronja d, të Ligjit nr. 03/L-040, për veçqeverisje lokale ("Gazeta zyrtare e Republikës së Kosovës", nr. 28/15, qershor 2008), nenit 11, paragrafet 1, 2 dhe 4 të Ligjit nr. 04/L-144, për dhënie në këmbim dhe këmbimin e pronës së paluajtshme të komunës ("Gazeta zyrtare e Republikës së Kosovës", nr. 35/17, dhjetor 2012), nenit 33.2, shkronja a, dhe nenit 34.1, shkronja d të Statutit të Komunës së Prishtinës, 01. nr. 110-391, të dt. 25.01.2011 dhe 07.11.2018, si Prishtinës, në mbledhjen e mbajtur më 31.10.2018, merri këto:

V E N D I M

- I. MIRATOHET propozimi i Kryetarit të Komunës për këmbimin e pronës së paluajtshme komunale me pronën e paluajtshme në pronën të pronarit Zeqir (Mehmet) Haxhija.
- II.
 1. Prona e paluajtshme e Komunës që do të jepet në këmbim, ka këto karakteristika: pjesë e parcelës kadastrale nr. 2097-1 e evidentuar në certifikatën e pronës P-71914059-02097-1, Zona Kadastrale (ZK) Prishtinë, e evidentuar si "pasuri shoqërore", Rrugë, Kuvendi Komunal Prishtinë.
 2. Prona e paluajtshme që merret nga ky këmbim është pjesë e parcelës kadastrale nr. 1861-1, e evidentuar në certifikatën e pronës P-71914059-01861-1, ZK Prishtinë, në emër të pronarit Zeqir Haxhija, me destinim "rrugë e planifikuar, gjelbërore dhe hapësirë publike", sipas Planit rregullues "Kalabria".
- III. Pata shpalljes publike të vendimit, do të bëhet vlerësim i kualifikuar i vlerës së tregut të pronës së paluajtshme të Komunës dhe vlerësimi i pronës private.
- IV. Këmbimi i pronave të paluajtshme është bërë pasi nuk ekzistojnë parcela të tjera komunale të përshtatshme për realizimin e Planit rregullues urban, kjo i shërben sigurtyezimit për qëllime të interesit publik të Komunës, dhe kapitali për financimin e këmbimit është siguruar.
- V. Mënyra dhe kushtet e këmbimit të pronës së paluajtshme do të përcaktohen me kontratë, e cila lidhet dhe nënshkruhet në mes të kryetarit të Komunës dhe pronarit të parcelave kadastrale që do të këmbehen.

07.11.2018
- 41 - 620-4293


- VI. Pronat e paluajtshme komunale që do të këmbehen, të përshkruar në pikën II të këtij vendimi, duhet të evidentohen në librat kadastralë të Komunës.
- VII. Për zbatimin e këtij vendimi kujdesen: Kryetari i Komunës, Drejtorja e Pronës dhe Drejtorja e Kadastrit të Komunës së Prishtinës.
- VIII. Pjesë përbërëse e këtij vendimi janë shkresat e lëndës.
- IX. Ky vendim hyj në fuqi 15 ditë pas regjistrimit në Zyrtin e protokollit të Ministrisë së Administrimit të Pushtetit Lokal dhe publikimit në gjuhë zyrtare në ueb-faqen e Komunës.

KUVENDI I KOMUNËS SË PRISHTINËS
01-463/01-0263783/18, më 01.11.2018

KRYETAR I KUVENDIT
Agim Kuleta



Republika e Kosovës
Republika Kosova – Republic of Kosovo
Komuna e Prishtinës
Opština Prishtina – Municipality of Prishtina



Na osnovu člana 12, stav 12.2, slovo d Zakona br. 03/L-040 o lokalnoj samoupravi (Službeni list Republike Kosovo, br. 28/15, juni 2008. godine) člana 11, stav 1, 2 i 4 Zakona br. 04-L/144, o davanju na korišćenje i izmeni nepokretne imovine opštine (Službeni list Republike Kosovo, br. 35/17, decembar 2012. godine) i člana 33.2, slovo a, i člana 34.1, slovo d Statuta Opštine Prishtina, 01. br. 110-3/1 dana 25.02.2010 god., Skupština Opštine Prishtina na sednici održanoj 31.10.2018. usvojila je sledeću

O D L U K A

- I. USVAJA SE predlog predsednika za razmenu nepokretne opštinske imovine sa nepokretnom imovinom u vlasništvu vlasnika Zeqir (Mehmet) Haxhija.
- II. 1. Nepokretna imovina koja će se dati za razmenu, ima sledeće karakteristike: deo katastarske parcele br. 2997-1, evidentirana u sertifikatu imovine P-71914059-02997-1, Kadastarska Zona (KZ) Prishtina, evidentirana kao "društvena imovina", Put, Skupština Opština Prishtina.
2. Nepokretna imovina koja se uzima sa ove razmene je deo katastarske parcele br. 1861-1, evidentirana u sertifikatu imovine P-71914059-01861, ZK Prishtina, u ime vlasnika Zeqir Haxhija, namenjena za "planiran put, zelenilo i javni prostor", na osnovu Regulatornog Plana "Kalabria".
- III. Prije javnog objavljivanja odluke, izvršiti će se kvalifikovana procena tržišne vrednosti nepokretne imovine Opštine i procene privatne imovine.
- IV. Razmena nepokretnosti se izvršila zato što ne postoje druge opštinske parcele pogodne za sprovođenje urbanističkog regulatornog plana. Ovo služi u svrhu korišćenja javnog interesa opštine, i kapital za finansiranje razmene je obezbeđen.
- V. Način i uslovi razmene nepokretne imovine utvrđuju se ugovorom, koji će se vezati i potpisati između Predsednika Opštine i vlasnika katastarskih parcela koje će se razmeniti.
- VI. Opštinska nepokretna imovina koja će se razmeniti, opisana u tački II ove odluke, treba se evidentirati u katastarskim knjigama opštine.
- VII. Za sprovođenje ove odluke nadležan je: predsednik opštine, Direkcija za imovinu i Katastarska direkcija opštine Prishtina.

VIII. Sastavni deo ove odluke su beleške o predmetu.

IX. Ova odluka stupa na snagu 15 dana nakon što se registruje u Kancelariji za protokol Ministarstva za lokalnu samoupravu i nakon objavljivanja na zvaničnom jeziku na veb-stranici Opštine.

SKUPŠTINA OPŠTINE PRIŠTINA
01-463/01-0263783/18, 01.11.2018

PREDSEDAVAJUĆI SKUPŠTINE
Agim Kuleta





Republika e Kosovës
Republika Kosova – Republic of Kosovo

Komuna e Prishtinës
Opština Priština – Municipality of Prishtina



Në bazë të dispozitave të nenit 12, paragrafi 12.2, shkronja d, të Ligjit nr. 03/L - 040, për vetëqeverisje lokale ("Gazeta zyrtare e Republikës së Kosovës", nr. 28/15, qershor 2008), nenit 11, paragrafët 1, 2 dhe 4 të Ligjit nr. 04/L-144, për dhënien në shfrytëzim dhe këmbimin e pronës së paluajtshme të komunës ("Gazeta zyrtare e Republikës së Kosovës", nr. 35/17, dhjetor 2012), nenit 33.2, shkronja a, dhe nenit 34.1, shkronja d, të Statutit të Komunës së Prishtinës, 01. nr. 110-391, të dt. 25.02.2010, Kuvendi i Komunës së Prishtinës, në mbledhjen e mbajtur më **31.10.2018**, merr këtë

V E N D I M

- I. **MIRATOHET** propozimi i Kryetarit të Komunës për këmbimin e pronës së paluajtshme komunale me pronën e paluajtshme në pronësi të pronarit Zeqir (Mehmet) Haxhija.
- II. 1. Prona e paluajtshme e Komunës që do të jepet në këmbim, ka këto karakteristika: pjesë e parcelës kadastrale nr. 2997-1, e evidentuar në certifikatën e pronës P-71914059-02997-1, Zona Kadastrale (ZK) Prishtinë, e evidentuar si "pasuri shoqërore", Rrugë, Kuvendi Komunal Prishtinë.


2. Prona e paluajtshme që merret nga ky këmbim është pjesa e parcelës kadastrale nr. 1861-1, e evidentuar në certifikatën e pronës P-71914059-01861-1, ZK Prishtinë, në emër të pronarit Zeqir Haxhija, me destinim "rrugë e planifikuar, gjelbërim dhe hapësirë publike", sipas Planit rregullues "Kalabria".
- III. Para shpalljes publike të vendimit, do të bëhet vlerësimi i kualifikuar i vlerës së tregut të pronës së paluajtshme të Komunës dhe vlerësimi i pronës private.
- IV. Këmbimi i pronave të paluajtshme është bërë pasi nuk ekzistojnë parcela të tjera komunale të përshtatshme për realizimin e Planit rregullues urban, kjo i shërben shfrytëzimit për qëllime të interesit publik të Komunës, dhe kapitali për financimin e këmbimit është siguruar.
- V. Mënyra dhe kushtet e këmbimit të pronës së paluajtshme do të përcaktohen me kontratë, e cila lidhet dhe nënshkruhet në mes të Kryetarit të Komunës dhe pronarit të parcelave kadastrale që do të këmben.



- VI. Pronat e paluajtshme komunale që do të këmbehen, të përshkruar në pikën II të këtij vendimi, duhet të evidentohen në librat kadastralë të Komunës.
- VII. Për zbatimin e këtij vendimi kujdesen: Kryetari i Komunës, Drejtoria e Pronës dhe Drejtoria e Kadastrit e Komunës së Prishtinës.
- VIII. Pjesë përbërëse e këtij vendimi janë shkresat e lëndës.
- IX. Ky vendim hyn në fuqi 15 ditë pas regjistrimit në Zyrën e protokollit të Ministrisë së Administrimit të Pushtetit Lokal dhe publikimit në gjuhë zyrtare në ueb-faqen e Komunës.

KUVENDI I KOMUNËS SË PRISHTINËS
01-463/01-0263783/18, më 01.11.2018

KRYESUESI I KUVENDIT
Agim Kuleta





Republika e Kosovës
Republic of Kosovo
Qeveria - Vlada - Government

MINISTRIA E MËDIESIT DHE PLANIFIKIMIT HAPËSINOR, AINISTARSTVO SREDINE I PROSTORNOG PLANIRANJA, MINISTRY OF ENVIRONMENT AND SPATIAL PLANNING
AGJENCIA KADASTRALE E KOSOVES / KATASTARSKA AGENCIJA KOSOVA / KOSOVO CADASTRAL AGENCY

CERTIFIKATË / CERTIFIKAT / CERTIFICATE

NËSIA KADASTRALE / KATASTARSKA JEDINICA / CADASTRAL UNIT : P-71914059-02997-1

Numeri i lëndës / Broj Predmet / Case Referent Number:	011-942/03-0245134/48
Data dhe koha e fshimit / Datum i vrene izdavanja / Date and time of submission:	11.0.2018 - 09:51
Komuna / Opština / Municipality:	Prishtinë / Priština / Prishtine
Zona kadastrale / Katastarska Zona / Cadastral Zone:	PRISHTINË / PRIŠTINA / PRISHTINE
Zyra Kadastrale Komune / Opštinska Katastarska Kancelarija / Municipal Cadastral Office:	Prishtinë / Priština / Prishtine

A. TË DHËNAT PËR NËSINË KADASTRALE / PODACI O KATASTARSKOJ JEDINICI / CADASTRAL UNIT DATA

Numeri i njësisë kadastrale Broj katastarske jedinice Cad. Unit. No.	Lloji i njësisë Vrsta jedinice Unit Type	Lloji i pronë Vrsta imovine Property Type	Zona U/R G/S U/R	Sipërfaqja Površina Area (m ²)	Përshkrim Opis Description	Krijuar më datën Uradjeno na dan Created On	Azhuruar Azurirano Updated
P-71914059-02997-1	PARCELE/ PARCELA/ PARCEL	/ /	Upron	9170	KRIDA E P.11/2009		

A.1 ADRESA E NËSISË KADASTRALE / ADRESA KATASTARSKE JEDINICE / CADASTRAL UNIT ADDRESS

Vendbanimi - adresa Prebivalište - adresa Resident - address	Kodi Postal Poštanski Kod Postal Code	Hollësi e adresa Poljednosni adresa Address Details	Krijuar më datën Uradjeno na dan Created On	Azhuruar Azurirano Updated
PRRONI THATE PRRONI THATE		PRRONI THATE		

A.2.1.1.011 I SHFRYTËZIMIT / VRSTA KORISCENJA / TYPE OF USE

Numri Bregj Number	Lloji i shfrytëzimit të parcelës Vrsta korisçenja parcelë Parcel Type Of Use	Shtyrjetimi aktual i parcelës Trenutno korisçenje parcelë Parcel Current Use	Kualiteti i Klasës Kualiteti i Klasës Quality Class	Sipërfaqja Površina Area (m ²)
1	Infrastruktura/Infrastruktura Infrastructure	Rrugë E Përbetuar/Ekzistueshme Pave/Ur categorizë/Road		91.70

B. PRONAR/POSEDEUESI - VLASNIK/DRZALAC - OWNER/POSSESSOR

Te drejtat Prava Rights	Emri i Ime Name	Nr. personal Lisencë bregj ID. No.	Vendbanimi Prebivalise Resident	Kodi postar Postanski kod Postal code	Hollësi të adresës Pojednostai adrese Address details	Pjesa e premtes Dee imovine Share quota	Përshkrimi Opis Description	Azhuruar Azuritane Updated
Poseçia individuale / Individualna Drzava / single possessor	P.SH. RRUGË KK.PRISHTINA	KCID1917539	PRISHTINE / PRISHTINA / PRISHTINE /		19	1/1	BRIGJE P.U.2000	



Republika e Kosovës

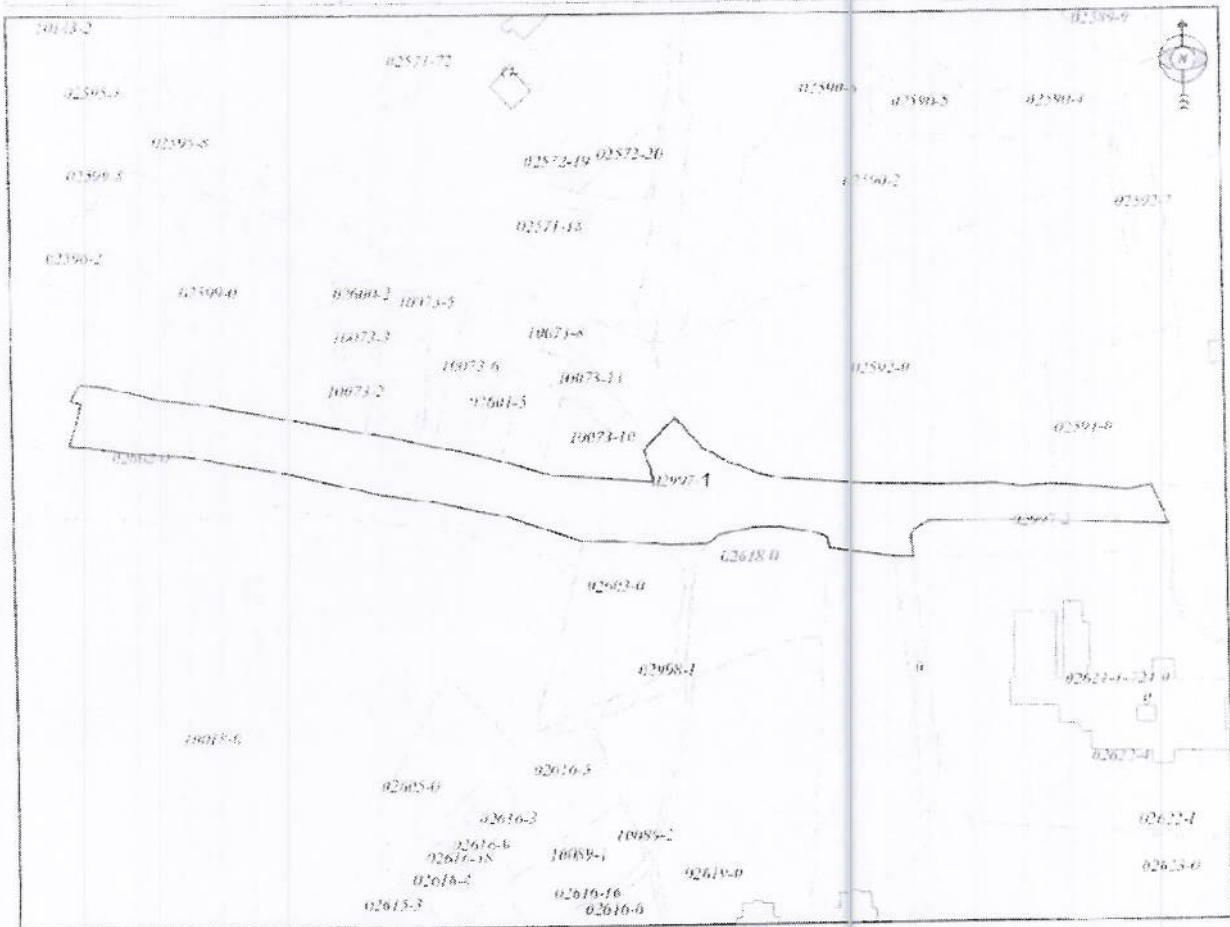
Republika Kosova-Republic of Kosovo
Qeveria-Vlada-Government

Ministria e Mjedisit dhe Planifikimit Hapësinor /Ministarstvo Sredine i Prostornog Planiranja/Ministry of Environment and Spatial Planning
AGJENCIA KADASTRALE E KOSOVËS/ KATASTARSKA AGENCIJA KOSOVA/ KOSOVA CADASTRAL AGENCY

KOPJA E PLANIT / KOPIJA PLANA / COPY PLAN

Zyra Kadastrale Komunal/ Obštinska Katastarska Kancelarija /Municipal Cadastral Office - PRISHTINË
Zona Kadastrale / Katastarska Zona / Cadastral Zone: Prishtinë

Njësia/Jedritica/Unit	Tipi/Vrsta/Type	Sipërfaqja/Površina/Area m2
P-719 14059-02997-1		



Shkalla/Razmera/Scale: 1:2596

Planii/Obradio/Created:

Data/ Date/Date 11.10.2016

Koha/ Vreme/ Time 01:18:09

Nënshkrimi/Potpis/Signature:

Approvot/Usvojio/Approved: Drejtori/Direktor/Director

Nënshkrimi/Potpis/Signature:

Shënim/Beleška/Note: Verëjtje:Gjendja tekstuale e parcelës kadastrale 2997-1 nuk përputhet me atë grafike,



Republika e Kosovës

Republika Kosovo-Republic of Kosovo

Qeveria - Vlada-Government

Ministria e Njësive të Planifikimit Hapësinor, Transportimit dhe Planifikimit të Territorit / Ministry of Spatial Planning, Transport and Zoning Planning
AGENCIA KADASTRALE E KOSOVËS / KATASTRARSKA AGENCIJA KOSOVA / CADASTRAL AGENCY

KOPIJA E PLANIT / KOPJA PLANI / COPY PLAN

Zona Kadastrale / Katastarska Zona / Cadastral Zone: Prishtinë
Zyra Kadastrale Komunitare / Opštinska Katastarska Kancelarija / Municipal Cadastral Office: PRISHTINE

Identi i objektit / Objekt ID	Tipi i objektit / Objekt Tip	Identi i objektit / Objekt ID



Shkalla/Razmeterska: 1:2500

Printuar dhe publikuar: 11.05.2018
Koha e punës: 01:18:09
Vendi i punës: Prishtinë

Projektuar dhe kontrolluar: [Signature]

Në shkallë të: [Signature]

Shprehja e kësaj karte kadastrale është në përputhje me ato grafike.



Republika e Kosovës
Republica Kosova-Republic of Kosovo
Qeveria - Vlada - Government

MINISTRIA E MIEDISIT DHE PLANIFIKIMIT HAPËSINOR / MINISTARSTVO SREBINE I PROSTORNOG PLANIRANJA / MINISTRY OF ENVIRONMENT AND SPATIAL PLANNING
AGJENCIA KADASTRALE E KOSOVËS / KATASTARSKA AGENCIJA KOSOVA / KOSOVO CADASTRAL AGENCY

CERTIFIKATË / CERTIFIKAT / CERTIFICATE

NJËSIA KADASTRALE / KATASTARSKA JEDINICA / CADASTRAL UNIT : **P-71914059-01861-1**

Numri i lëndës / Broj Predmet / Case Referent Number: 011-942/03-0245134/48
Data dhe koha e lëshimit / Datum i vrenje Irdavanja / Date and time of submission: 11.10.2018 - 09:50
Komuna / Opština / Municipality: Prishtinë / Priština / Prishtinë
Zona kadastrale / Katastarska Zona / Cadastral Zone: PRISHINE / PRISTINA / PRISHTINE
Zyra Kadastrale Komune / Opštinska Katastarska Kancelarija / Municipal Cadastral Office: Prishtinë / Priština / Prishtinë

A. TË DHËNAT PËR NJËSINË KADASTRALE / PODACI O KATASTARSKOJ JEDINICI / CADASTRAL UNIT DATA

Numri i njësisë kadastrale Broj katastarske jedinice Cad. Unit. No.	Lloji i njësisë Vrsta jedinice Unit Type	Lloji i pronës Vrsta imovine Property Type	Zona URS G/S UR	Sipërfaqja Površina Area (m ²)	Regjistrimi PARAQI Description	Krijuar në datën Uradjeno na dan	Azhuruar Azurirano Updated
P-71914059-01861-1	PARCELE / PARCEL.	Private / Privatno owned Land	Rural	10000	REGJITRI I PLOTËSIAZ PARAQI 17/1/2006 komit. shpillet nr. 7730/2007, dlt. 4/8, 2307 sk.V.1 dk.gj.011 nr. 552/28/6 dt. 06.09.2007, R.F.P. 81/2018	23.05.2018	23.05.2018

A.1 ADRESA E NJËSISË KADASTRALE / ADRESA KATASTARSKE JEDINICE / CADASTRAL UNIT ADDRESS

Vendbanimi - adresa Prekvalifikimi - adresa Resident - address	Kodi Postal Postanski Kod Postal Code	Hollësitë e adresës Pojednostavni adrese Address Details	Krijuar në datën Uradjeno na dan Created On	Azhuruar Azurirano Updated
VETERNIK/VETERNIK/VETERNIK		VETERNIK		23.05.2018

A.2 LLOJIT I SHFRYTËZIMIT / VRSTA KORISCENJA / TYPE OF USE

Numri Breg Number	Lloji i shfrytëzimit të parcelës Vrsta korisçenja e parcelë Parcel Type Of Use	Shtyryeshimi aktual i parcelës Trenditja korisçenja e parcelë Parcel Current Use	Kualiteti i klasës Kvaliteti Klase Quality Class	Sipërfaqja (m ²) Površina (m ²) Area (m ²)
1	Tokë Ndedhimore Gradëqytetashke zemëjthite/Construction land	Tualet/Zemëjthite/Land		19806

B. PRONAR/POSEDESI - VLASNIK/DRZALAC - OWNER/POSSESSOR

Të drejtat Prava Rights	Emri i Ime Name	Nr. personal Lleni broj ID. No.	Vendbanimi Prethikalisht Resident	Kodi postar Postanski kod Postal code	Hollësitë e adresës Pojednostni adrese Address details	Pjesa e pronës Deo imovine Share quote	Përshkrimi Opis Description	Azhuruar Azuritano Updated
Posesim individual/ Indiv dualna Drazavina / single possessor	HAZHANA ZEQIR (MEHMET)	1069179075	PSH KORENICE/ FSH KORENICE/			1/1		



Republika e Kosovës

Republika Kosova-Republic of Kosovo

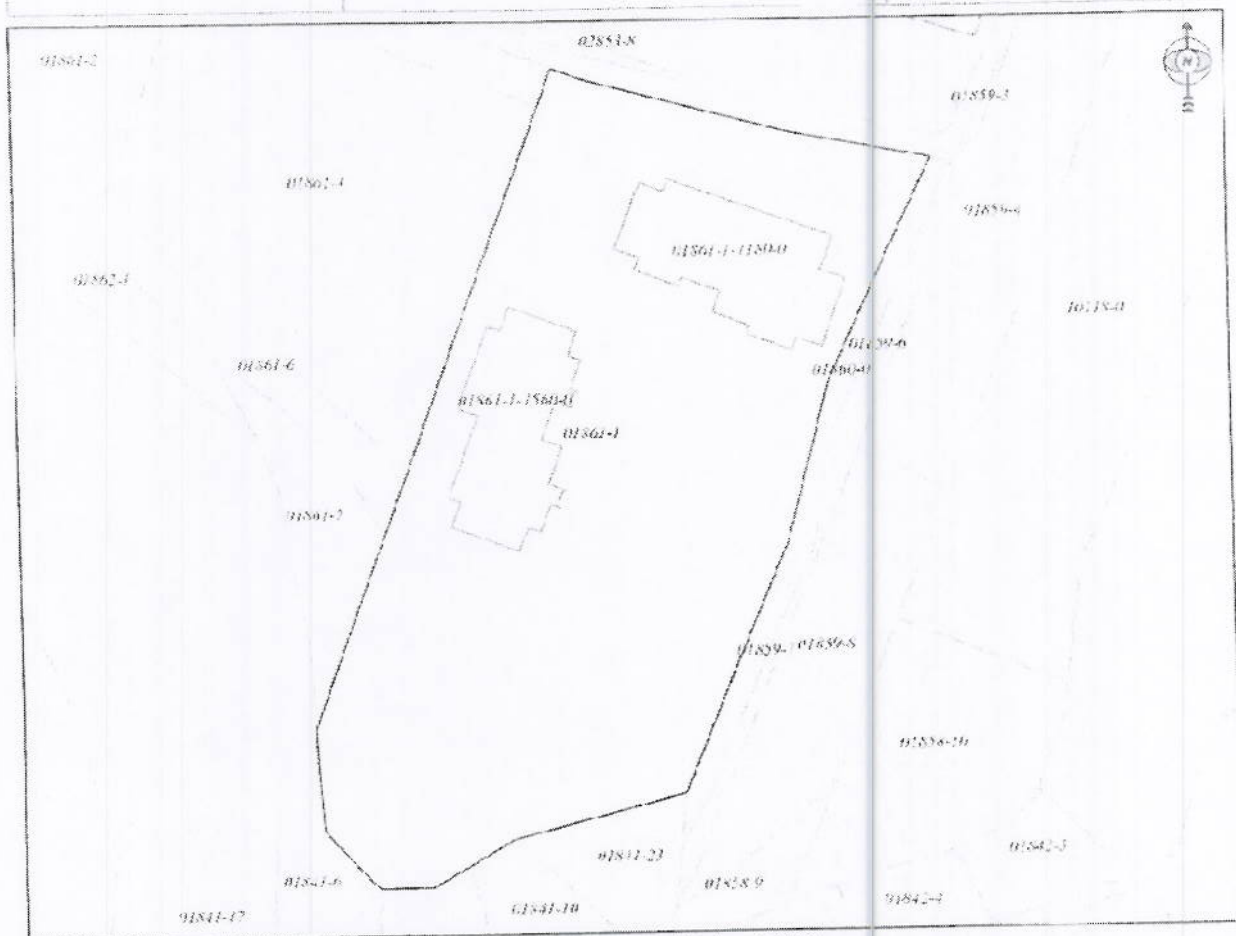
Qeveria-Vlada-Government

Ministria e Mjedisit dhe Planifikimit Hapësinor /Ministarsivo Sredine i Prostornog Planiranje/Ministry of Environment and Spatial Planning
AGJENCIA KADASTRALE E KOSOVËS/ KATASTARSKA AGENCIJA KOSOVA/ KOSOVA CADASTRAL AGENCY

KOPJA E PLANIT / KOPIJA PLANA / COPY PLAN

Zyra Kadastrale Komunale/ Opštinska Katastarska Kancelarija /Municipal Cadastral Office : PRISHTINË
Zona Kadastrale / Katastarska Zona / Cadastral Zono: Prishtinë

Njësia/Jecinica/Unit	Tipi/Vrsta/Type	Sipërfaqja/Povšina/Area m ²
P-71914059-01861 1	Parcelë / Parcela / Parcel	10000,0



Shkalla/Razmora/Scale: 1:1219

Përmirë/Corradio/Creater:

Data/ Data/Date: 11.10.2018

Koha/ Vremer/ Time 10:31:27

Nënshkrimi/Potpis/Siganture:

Shënim/Beleška/Note:

Aprovot/Usvojio/Approved: Drcjtor/Direktor/Director

Nënshkrimi/Potpis/Siganture:



Republika e Kosovës

Republic of Kosovo

Qeveria e Kosovës

Government of Kosovo

Ministria e Planifikimit Hapësinor, Ministrato e Shtetit dhe Planifikimit të Territorit (Ministry of Environment and Spatial Planning)

AGENCIA KADASTRALE E KOSOVËS (KATASTRARSKA AGENCIJA KOSOVA) KOSOVA CADASTRAL AGENCY

KOPIJA E PLANIT I KOPIJA PLANA I COPY PLAN

Zyra Kadastrore Komunalet e Prishtinës Kadastarska Kancelarija (Municipal Cadastal Office) : PRISTINE
Zona Kadastrore i Kadastarska Zona i Cadastal Zone: Prishtine

Parcela i Parcela i Parcela	Tipi i Tipi i Tipi	Sipërfaqja e Sipërfaqja e Sipërfaqja
P-71914055-01801-1		10000.0



Shkalla e Rreze: 1:1219

Printuar dhe Krijuar: 11.10.2018
 Data e Krijimit: 10:31:23
 Niveli i Sigurimit: 2
 Niveli i Sigurimit: 2

[Handwritten signature]

Agjencia e Kadastros: Prishtine
 Drejtori i Agjencies: *[Handwritten signature]*