



Republika e Kosovës

Republika Kosovo - Republic of Kosovo

Qeveria - Vlada - Government

Ministria e Administrimit të Pushtetit Lokal

Ministarstvo Administracije Lokalne Samouprave

Ministry of Local Government Administration



Për :	Shpend Ahmeti, Kryetar i Komunës së Prishtinës Agim Kuleta, Kryesues i Kuvendit të Komunës së Prishtinës	
Cc:	Njësisë për Administrimin e Dokumenteve në MAPL Njësisë për administrimin e Dokumenteve në Komunë	
Përmes:	Ivan Todosijević, Ministër i MAPL-së Rozafa Ukimeraj, Sekretare e Përgjithshme e MAPL-së	
Nga:	Venera Çerkini, U.D i Drejtorit të Departamentit Ligjor dhe Monitorimit të Komunave MAPL	Datë: 20/11/2018
Lënda:	Konfirmim i ligjshmërisë së aktit të Komunës së Prishtinës	Nr.020-1293
Lloji i aktit:	<input type="checkbox"/> Vendim	

I nderuar Kryetar,

I nderuar Kryesues,

Në pajtim me Rregulloren e Qeverisë së Republikës së Kosovës Nr. 01/2016 për Shqyrtimin Administrativ të Akteve të Komunave, e në bazë të kompetencave ligjore të ministrisë të përcaktuara me ligjet bazike dhe Rregulloren e Qeverisë Nr. 02/2011 për Fushat dhe Përgjegjësitë Administrative të Zyrës së Kryeministrit dhe Ministrive, Departamenti Ligjor dhe Monitorim të Komunave i Ministrisë së Administrimit të Pushtetit Lokal ka pranuar për shqyrtim të detyrueshëm të ligjshmërisë ashtu siç parashihet me nenin 81 të Ligjit Nr. 03/L-40 Për Vetëqeverisje Lokale aktin komunal në vijim:

Vendim nr. 01-463/01-0263696/18 për këmbimin e pronës se paluajtshme të komunës nr.1414-0 zona kadastrale Matičan me pronën e paluajtshme në pronësi të pronarëve Bedri (Smajl) Prishtina dhe Durim (Bedri) Prishtina nr.4519-0 zona kadastrale Prishtinë për realizimin e planit rregullues "Mati 1"
I miratuar më datë: 31.10.2018
I parashtruar për shqyrtim në MAPL më datë: 07.11.2018

Ministria e Administrimit të Pushtetit Lokal, pas shqyrtimit të përmbajtjes së aktit të komunës si me sipër, vlerëson se akti i komunës në aspektin procedural është në pajtim me dispozitat e legjislacionit në fuqi. Ministria e Administrimit të Pushtetit Lokal mbetet në dispozicion të komunës për çfarëdo sqarimi të mëtejme në lidhje me këtë vlerësim.



Republika e Kosovës


Republika Kosovo - Republic of Kosovo

Qeveria - Vlada - Government

Ministria e Administrimit të Pushtetit Lokal

Ministarstvo Administracije Lokalne Samouprave

Ministry of Local Government Administration



Za:	Shpend Ahmeti, gradonačelnik Opštine Priština Agim Kuleta, predsedavajući Skupštine opštine Priština	
Cc:	Jedinici za upravljanje dokumentima, MALS Jedinici za upravljanje dokumentima u opštini	
Preko:	Ivan Todosijević, ministar MALS-a Rozafa Ukimeraj, generalna sekretarka MALS-a	
Od:	Venera Čerkini, v.d. rukovodilac Pravnog odeljenja i monitorisanje opština MALS	Datum: 20.11.2018. Br. 020-1293
Predmet:	Potvrda zakonitosti akta Opštine Priština	
Vrsta akta:	<input type="checkbox"/> Odluka	

Poštovani gradonačelnice,
Poštovani predsedavajući,

U saglasnosti sa uredbom Vlade Republike Kosova br. 01/2016 za administrativnu raspravu akata opštine i na osnovu zakonskih ovlašćenja određenim osnovnim zakonima i uredbom Vlade br. 02/2011 o poljima administrativne odgovornosti kancelarije premijera i Ministarstva, odeljenje za zakonska pitanja i monitorisanje opština MALS-a, primilo je za obavezno razmatranje zakonitosti akta opštine kako je predviđen članom 81 Zakona br.03/L-05 o lokalnoj samoupravi:

Odluka br. 01-463/01-0263696/18 za razmenu nepokretne imovine opštine br.1414-0 katastralna zona " Matican" sa nepokretnom imovinom u vlasništvu Bedri (Smajl) Prishtina i Durim (Bedri) Prishtina br.4519-0 katastralna zona "Prishtina" za realizaciju regulativnog plana "Mati 1".

Usvojena dana: 31.10.2018. godine.

Dostavljena za razmatranje MALS-u dana: 07.11.2018. godine.

Ministarstvo administracije lokalne samouprave, nakon razmatranja sadržaja gore navedenog opštinskog akta, ceni da je opštinski akt sa proceduralnog aspekta u skladu sa odredbama zakonodavstva na snazi i kao takav može proizvoditi pravni efekat.

Ministarstvo administracije lokalne samouprave, ostaje na raspolaganju opštine za bilo kakvo dalje objašnjenje u vezi sa ovom procenom.



Republika e Kosovës
Republika Kosova – Republic of Kosovo

Komuna e Prishtinës
Opština Priština – Municipality of Prishtina



Në bazë të dispozitave të nenit 12, paragrafi 12.2, shkronja d të Ligjit nr. 03/L - 040, për vetëqeverisje lokale ("Gazeta zyrtare e Republikës së Kosovës", nr. 28/15, qershor 2008), nenit 11, paragrafët 1, 2 dhe 4 të Ligjit nr. 04/L-144, për dhënien në shfrytëzim dhe këmbimin e pronës së paluajtshme të komunës ("Gazeta zyrtare e Republikës së Kosovës", nr. 35/17, dhjetor 2012), nenit 33.2, shkronja a, dhe të nenit 34.1, shkronja d, të Statutit të Komunës së Prishtinës, 01. nr. 110-391, dt. 25.02.2010, Kuvendi i Komunës së Prishtinës, në mbledhjen e mbajtur më **31.10.2018**, merr këtë

V E N D I M


- I. **MIRATOHET** propozimi i Kryetarit të Komunës për këmbimin e pronës së paluajtshme komunale me pronën e paluajtshme në pronësi të pronarëve Bedri (Smajl) Prishtina dhe Durim (Bedri) Prishtina.
- II. Prona e paluajtshme komunale që do të jepet në këmbim, ka këto karakteristika: pjesë e parcelës kadastrale nr. 1414-0, Zona kadastrale (ZK) Matiçan, Certifikata e pronësisë nr. P-71914050-01414-0, PSH "rrugë publike e pakategorizuar" dhe parcelës kadastrale nr. 652-5, ZK Matiçan, certifikata e pronësisë nr. P-71914050-00652-5, PSH, Kuvendi Komunal Prishtinë, kurse prona e paluajtshme që merret nga ky këmbim, është pjesa e parcelës kadastrale nr. 4519 - 0, ZK Prishtinë, certifikata e pronësisë nr. P-71914059-04519-0, dhe parcelës kadastrale nr. 4518 - 0, ZK Prishtinë, nr. P-71914059-04518-0, pronë e planifikuar për interes publik, në pronësi të Bedri (Smajl) Prishtinës dhe Durim (Bedri) Prishtinës.
- III. Këmbimi i pronave të paluajtshme është bërë pasi që nuk ekzistojnë parcela të tjera komunale të përshtatshme për realizimin e Planit rregullues "Mati 1" dhe PZHU-së. Kjo i shërben shfrytëzimit për qëllim të interesit publik të Komunës dhe kapitali për financimin e këmbimit është siguruar.
- IV. Para shpalljes publike të vendimit, do të bëhet vlerësimi i kualifikuar i vlerës së tregut të pronës së paluajtshme komunale dhe vlerësimi i pronës private.
- V. Mënyra dhe kushtet e këmbimit të pronës së paluajtshme do të përcaktohen me kontratë, e cila lidhet dhe nënshkruhet në mes të Kryetarit të Komunës dhe pronarëve të parcelës që do të këmbëhet.
- VI. Pronat e paluajtshme komunale që do të këmbëhen, të përshkruara në pikën II të këtij vendimi, duhet të evidentohen në librat kadastrale të Komunës.
- VII. Për zbatimin e këtij vendimi kujdesen: Kryetari i Komunës, Drejtoria e Pronës dhe Drejtoria e Kadastrit e Komunës së Prishtinës.

VIII. Pjesë përbërëse e këtij vendimi janë shkresat e lëndës.

IX. Ky vendim hyn në fuqi 15 ditë pas regjistrimit në Zyrën e protokollit të Ministrisë së Administrimit të Pushtetit Lokal dhe publikimit në gjuhë zyrtare në ueb-faqen e Komunës.

KUVENDI I KOMUNËS SË PRISHTINËS
01-463/01-0263696/18, më 01.11.2018

KRYESUESI I KUVENDIT
Agim Kuleta

A handwritten signature in black ink, which appears to be 'Agim Kuleta', is written over a circular official stamp. The stamp contains the coat of arms of the Municipality of Pristina and the text 'KOMUNA E PRISHTINËS' and 'KUVENDI I KOMUNËS SË PRISHTINËS'.



Republika e Kosovës
Republika Kosova – Republic of Kosovo

Komuna e Prishtinës
Opština Priština – Municipality of Prishtina



Na osnovu člana 12, stav 12.2, slovo d Zakona br. 03/L-040 o lokalnoj samoupravi (Službeni list Republike Kosova, br. 28/15, juni 2008. godine) člana 11, stav 1, 2 i 4 Zakona br. 04-L/144, u davanju na korišćenje i izmeni nepokretne imovine opštine (Službeni list Republike Kosova, br. 2012, godine) i člana 33.2, slovo a, i člana 34.1, slovo d Statuta Opštine Priština, 01.02.2010 god., Skupština Opštine Priština na sednici održanoj 31.10.2018. usvojila je sledeću:

Ministria e Administrimit te Pushtetit Lokal
Ministria e Lokine Samupraves i Administrimit
Ministry of Local Government Administration

Data
Date: 07.11.2018
Date:

Shënim/Remark	Titull/Title	Shënime/Notes	Shënim/Remark
-VI-	020-1293		

O D L U K A

- I. USVAJA SE prodlog predsednika za razmenu nepokretne opštinske imovine sa nepokretnom imovinom u vlasništvu vlasnika Bedri (Smajl) Prishtina i Durim (Bedri) Prishtina.
- II. Nepokretna imovina koja će se dati za razmenu, ima sledeće karakteristike: deo katastarske parcele br.1414-0, Katastarska Zona (KZ) Matičane, certifikat imovine br. P-71914050-01414-0, DS "nekategorizovan javni put" i katastarske parcele br. 652-5, KZ Matičane, certifikat imovine br. P-71914050-00652-5, Df. Skupština Opštine Priština, a nepokretna imovina koja se uzima sa ove razmene, je deo katastarske parcele br. 4519 – 0, KZ Priština, certifikat imovine br. P-71914059-04519-0, i katastarske parcele br. 4518 – 0, KZ Priština, br. P-71914059-04518-0, imovina koja je planirana za javni interes, pod vlasništvu Bedri (Smajl) Prishtinës i Durim (Bedri) Prishtinës.
- III. Razmena nepokretnosti se izvršila zato što ne postoje druge opštinske parcele pogodne za sprovođenje urbanističkog regulacionog plana "Mati I" i URP-a, ovo služi u svrhu korišćenja javnog interesa opštine i kapital za finansiranje razmene je obezbeđen.
- IV. Prije javnog objavljivanja odluke biće izvršena kvalifikovana procena tržišne vrednosti nepokretnosti opštine i procena privatne imovine.
- V. Nacin i uslovi razmene nepokretne imovine utvrđuju se ugovorom, koji će se vezati i potpisati između Predsednika Opštine i vlasnika katastarske parcele koje će se razmeniti.
- VI. Opštinska nepokretna imovina koja će se razmeniti, opisana u tački II ove odluke, treba se evidentirati u katastarskim knjigama opštine.
- VII. Za sprovođenje ove odluke nadležan je: predsednik opštine, Direkcija za imovinu i Katastarska direkcija opštine Priština.



Republika e Kosovës
Republic of Kosovo
Qeveria - Vlada - Government

MINISTRIA E MJEDEJIT DHE PLANIFIKIMIT HAPËSINOR / MINISTARSTVO SREDINE I PROSTORNOG PLANIRANJA / MINISTRY OF ENVIRONMENT AND SPATIAL PLANNING
AGJENCIA KADASTRALE E KOSOVËS / KATASTARSKA AGENCIJA KOSOVA / KOSOVO CADASTRAL AGENCY

CERTIFIKATË / CERTIFIKAT / CERTIFICATE

NJËSIA KADASTRALE / KATASTARSKA JEDINICA / CADASTRAL UNIT : P-71914050-01414-0

Numri i iendës / Broj Predmet / Case Referent Number: 011-942/03-0240459/18
Data dhe koha e kështimit / Datum i vrene Izdavanja / Date and time of submission: 04.10.2018 - 13:59
Komuna / Opština / Municipality: Prishtinë / Priština / Prishtinë
Zona kadastrale / Katastarska Zona / Cadastral Zone: MATIÇAN / MATIČANE / MATIČAN
Zyra Kadastrale Komune / Opštinska Katastarska Kancelarija / Municipal Cadastral Office: Prishtinë / Priština / Prishtinë

A. TË DHËNAT PËR NJËSINË KADASTRALE / PODACI O KATASTARSKOJ JEDINICI / CADASTRAL UNIT DATA

Numri i njësise kadastrale Broj katastarske jedinice Cad. Unit. No.	Lloji i njësise Vrsta Jedinice Unit Type	Lloji i pronës Vrsta imovine Property Type	Zona U/R CGS U/R	Sipërfaqja Površina Area (m ²)	Përshkrim Opis Description	Krijuar më datën Urađeno na dan Created On	Azhuruar Azurirano Updated
P-71914050-01414-0	PARCELE / PARCELA / PARCEL	Prone shpërdorë / Društvena Imovina / Socially owned Land	Rural	3121			

A.1 ADRESA E NJËSISË KADASTRALE / ADRESA KATASTARSKE JEDINICE / CADASTRAL UNIT ADDRESS

Vendbanimi - adresa Predivalisk - adresa Resident - address	Kodi Postal Poštanski Kod Postal Code	Hollësitë e adresës Poljedivosti adresa Address Details	Krijuar më datën Urađeno na dan Created On	Azhuruar Azurirano Updated
NJELMESINA/NJELMESINA/NJELMESINA		NJELMESINA		

A.2 LLOJI I SHFRYTËZIMIT / VRSTA KORISCENJIA / TYPE OF USE

Numri Bredh Number	Lloji i shfrytëzimit të parcesës Vrsta korisçenja parcelle Parcel Type Of Use	Shfrytëzimi aktual i parcesës Trenutino korisçenja parcelle Parcel Current Use	Kualiteti i klasës Kvalitet klase Quality Class	Sipërfaqja Površina Area (m ²)
1	Infrastruktura/Infrastruktur/Infrastructure	Rrugë Ë Pakegjeor/Nekategorisuar/Pur/Uncategorized/Road		3121

B. PRONARI/POSEDUESI - VLASNIK/DRËZALAC - OWNER/POSSESSOR

Te drejtuar Prava Rights	Emri Imer Name	Nr. personat Lidhet bredh ID. No.	Vendbanimi Prehbanisje Resident	Kodi postat Postanski kod Postal code	Hollësire e adresës Togjednoshit adrese Address details	Pjesa e pronës Dese imovine Share quota	Pershkruar Opis Description	Azhuruar Azurirano Updated
Poseidim Individuale / Individualna Drevino / single possessor	P.SH. RRUËË PUBLIKE TE PAKATEGORIZUARAD.S. JAVNI	KCID1904736	HAVVALI / AVVALIJA / HAVVALI /			1/1		



Republika e Kosovës
Republika Kosovo-Republic of Kosovo
Qeveria - Vlada - Government

MINISTRIA E MIEDISIT DHE PLANIFIKIMIT HAPËSINOR / MINISTARSTVO SREDINE I PROSTORNOG PLANIRANJA / MINISTRY OF ENVIRONMENT AND SPATIAL PLANNING
AGJENCIA KADASTRALE E KOSOVES / KATASTARSKA AGENCIJA KOSOVA / KOSOVO CADASTRAL AGENCY

CERTIFIKATË / CERTIFIKAT / CERTIFICATE

NJËSIA KADASTRALE / KATASTARSKA JEDINICA / CADASTRAL UNIT : P-71914050-00652-5

Numri i lëndës / Broj Predmet / Case Referent Number: 011-942/03-0240459/18
Data dhe koha e lëshimit / Datum i vrene izdavanja / Date and time of submission: 04.10.2018 - 13:59
Komuna / Opština / Municipality: Prishtinë / Pristina / Prishtinë
Zona Kadastrale / Katastarska Zona / Cadastral Zone: MATIÇAN / MATIČANE / MATIČAN
Zyra Kadastrale Komune / Opštinska Katastarska Kancelarija / Municipal Cadastral Office: Prishtinë / Pristina / Prishtinë

A. TË DHËNAT PËR NJËSINË KADASTRALE / PODACI O KATASTARSKOJ JEDINICI / CADASTRAL UNIT DATA

Numri i njësise kadastrale Broj katastarske jedinice Cad. Unit. No.	Lloji i njësise Vista jedinice Unit. Type	Lloji i pronisë Vista imovine Property Type	Zona U/R GIS U/R	Sipërfaqja Površina Area (m ²)	Përshkrim Opis Description	Krijuar më datën Urađeno na dan Created On	Azhuruar Azurirano Updated
P-71914050-00652-5	PARCELE / PARCEL	/ /	Rural	1139	R.F.P. 10/2007		

A.1 ADRESA E NJËSISË KADASTRALE / ADRESA KATASTARSKE JEDINICE / CADASTRAL UNIT ADDRESS

Vendbanimi - adresa Prebivaliste - adresa Resident - address	Kodi Postal Postanski Kod Postal Code	Hollësitë e adresës Pojednostni adrese Address Details	Krijuar më datën Urađeno na dan Created On	Azhuruar Azurirano Updated
NJELMESINA/NJELMESINA/NJELMESINA		NJELMESINA		

A.2 LLOJI I SHFRYTËZIMIT / VRSTA KORISCENJA / TYPE OF USE

Nazari Bregol Number	Lloji i shfrytëzimit të parcelës Vrsta korisçenja parcelë Parcel Type Of Use	Shfrytëzimi aktual i parcelës Trenutshja korisçenje parcelë Parcel Current Use	Kualiteti i klasës Kualiteti i klasës Quality Class	Sipërfaqja (m ²) Površina (m ²) Area (m ²)
1	Bujqësores/Pojëbujqevredes/Agriculture	Ara/Njive/Arabic	Are E Klases 5/Njiva 5 Klase/5th Class Arabic Lane	1139

B. PRONAR/POSEDUESI - VLASNIK/DRŽALAC - OWNER/POSSESSOR

Të drejtshat Prava Rrejtsh	Emri i Ime Name	Nr. personal Licent bregol ID. No.	Vendbanimi Prebivaliste Resident	Kodi postad Postanski kod Postal code	Hollësitë e adresës Pobjehno ti adrese Address details	Pjesa e pronës Dena imovine Share quota	Perskriimi Opis Description	Azhurnuar Azurirano Updated
Posedim individual / Individual Drzavira / single possessor	PASTIRI SHOQ - KU VENDI KOMUNAL PRISHTINE	KCID1914922	PRISHTINE / PRISTINA / PRISHTINE /			1/1	UNIFIKIMI I PRONAVE NE NIF QERTIFIKAT	13.01.2014



Republika e Kosovës

Republic of Kosovo

Qeveria - Vlada - Government

MINISTRIA E MIRDISIT DHE PLANIFIKIMIT HAPËSINOR / MINISTARSTVO SREDINE I PRODUKSIONOG PLANIRANJA / MINISTRY OF ENVIRONMENT AND SPATIAL PLANNING
AGJENCIA KADASTRALE E KOSOVËS / KATASTARSKA AGENCIJA KOSOVA / KOSOVO CADASTRAL AGENCY

CERTIFIKATË / CERTIFIKAT / CERTIFICATE

NJËSIA KADASTRALE / KATASTARSKA JEDINICA / CADASTRAL UNIT : P-71914059-04519-0

Numri i lëndës / Broj Predmet / Case Referent Number:

11-942/02-0240495/18

Data dhe koha e lëshimit / Datum i vrene izdavanja / Date and time of submission:

05.10.2018 . 09:33

Komuna / Opština / Municipality:

Prishtinë / Priština / Prishtine
PRISHTINE / PRISTINA / PRISHTINE

Zyra Kadastrale Komune / Opštinska Katastarska Kancelarija / Municipal Cadastral Office:

Prishtinë / Priština / Prishtine

A. TË DHËNAT PËR NJËSINË KADASTRALE / PODACI O KATASTARSKOJ JEDINICI / CADASTRAL UNIT DATA

Numri i njësise kadastrale Broj katastarske jedinice Cad. Unit No.	Lloji i njësise Vrsta jedinice Unit Type	Lloji i pronësisë Vrsta imovine Property Type	Zona U/R GIS U/R	Sipërfaqja Površina Area (m ²)	Përshkrim Opis Description	Krijuar më datën Urađeno na dan Created On	Azhuruar Ažurirano Updated
P-71914059-04519-0	PARCELE / PARCELA / PARCEL	Prone private / Privatna imovina Privately owned Land	Urban	241	AKTIVIK C.NR.215/04 ET.20.12.2004 AKV.1/DK.GI.952-0357 DT.18.03.2005		

A.1 ADRESA E NJËSISË KADASTRALE / ADRESA KATASTARSKE JEDINICE / CADASTRAL UNIT ADDRESS

Vendbanimi - adresa Prebivalište - adresa Resident - address	Kodi Postal Poštanski Kod Postal Code	Hollësitë e adresës Pojednostni adrese Address Details	Krijuar më datën Urađeno na dan Created On	Azhuruar Ažurirano Updated
KATAZRANADANI/KATAZKAMADANI/KATAZ RAMADANI		KATAZRANADANI		

A.2.1.0.11 | SHFRYTËZIMI / VRSTA KORISCENJA / TYPE OF USE

Numri Breg Number	Lloji i shfrytëzimit të parrëks Vrsta korisçenja parrëks Parcel Type Of Use	Shfrytëzimi aktual i parrëks Trenutno korisçenje parrëks Parcel Current Use	Kualiteti i klasës Kualiteti i klasës Quality Class	Sipërfaqja Površina Area
1	Bujqësori-Poljoprovodho/Agriculture	Asnjë/None/Availë	Artë e Klasës I Njyva I Kuvetisi Class Arabe Land	241

B. PRONARI/POSEDUESI - VLASNIK/DRZALAC - OWNER/POSSESSOR

Të drejtat Prava Rights	Emri Imer Name	Nr. personaj Liceni breg ID. No.	Vendbanimi Prelivakste Resident	Kodi postar Postanski kod Postal code	Hollisçitë e adresës Poljedinstvo i adrese Address details	Pjesa e prones Dio imovine Share quota	Persçkrimi Opis Description	Azhuruar Azhurirano Updated
Poseidho individual / Individualna Drazvina / single possessor	PRISHTINA BEUKI (SMALJ)	1015982412	PRISHTINE / PRISHTINA / FRISHTINE /			1/1	AKTGYK.C.NR.2151/04 DT.20.12.2004 AKV.1 D.K.GJ.952.1/337 DT.18.03.2005	



Republika e Kosovës
Republica Kosovo-Republic of Kosovo
Qeveria - Vlada - Government

MINISTRIA E MIEDITIT DHE PLANIFIKIMIT HAPËSIGNOR / MINISTARSTVO SREDINE I PROSTORNOG PLANIRANJA / MINISTRY OF ENVIRONMENT AND SPATIAL PLANNING
AGJENCIA KADASTRALE E KOSOVES / KATASTARSKA AGENCIJA KOSOVA / KOSOVO CADASTRAL AGENCY

CERTIFIKATË / CERTIFIKAT / CERTIFICATE

NJËSIA KADASTRALE / KATASTARSKA JEDINICA / CADASTRAL UNIT : P-71914059-04518-0

Numri i lëndës / Broj Predmet / Case Referent Number: 11-942/02-0240495/18
Data dhe koha e kështimit / Datum i vreme izdavanja / Date and time of submission: 05.10.2018 - 09:33
Komuna / Opština / Municipality: Prishtinë / Pristina / Prishtine
Zona kadastrale / Katastarska Zona / Cadastral Zone: PRISHTINE / PRISTINA / PRISHTINE
Zyra Kadastrale Komune / Opštinska Katastarska Kancelarija / Municipal Cadastral Office: Prishtinë / Pristina / Prishtine

A. TË DHËNAT PËR NJËSINË KADASTRALE / PODACI O KATASTARSKOJ JEDINICI / CADASTRAL UNIT DATA

Numri i njësisë kadastrale Broj katastarske jedinice Cad. Unit. No	Lloji i njësisë Vrsta jedinice Unit Type	Lloji i pronës Vrsta imovine Property Type	Zona LIR GIS UIR	Sipërfaqja Površina Area (m ²)	Përshkrim Opis Description	Krijuar më datën Urađeno na dan Created On	Azhuruar Azurirano Updated
P-71914059-04518-0	PARCELE/ PARCELA/ PARCEL	Prone private / Privatna imovina / Privately owned Label	Urban	315			

A.1 ADRESA E NJËSISË KADASTRALE / ADRESA KATASTARSKE JEDINICE / CADASTRAL UNIT ADDRESS

Vendbanimi - adresa Prethoviste - adresa Resident - address	Kodi Postal Poštanski Kod Postal Code	Hollësi e adresës Pojednostni adresa Address Details	Krijuar më datën Urađeno na dan Created On	Azhuruar Azurirano Updated
KALITAZ RAMADANI/KALITAZ RAMADANIKALITAZ RAMADANI		KALITAZ RAMADANI		

A.2. LLOJI I SHRYTËZIMIT / VRSTA KORISCENJA / TYPE OF USE

Numri i Rivoj Number	Lloji i shrytëzimit të parcelës Vrsta koriscenja parcelë Parcel Type Of Use	Shrytëzimi aktual i parcelës Trenuta koriscenje parcelë Parcel Current Use	Kualiteti i bllostit Kualiteti i klasës Quality Class	Sipërfaqja Povërshja Area (m ²)
1	Tosë Ndërtimore Gradëvnishte / Construction land	Shqipë / Ndërtesë / Kuvë / Zgjidhja / House / Building		189
2	Tosë Ndërtimore Gradëvnishte / Construction land	Oborr / Dvorë / Bacc / Yard		126

B. PRONARË/POSEDUESI - VLASNIK/DRËZALAC - OWNER/POSSESSOR

Te drejtat Prava Rights	Emri i Imer Name	Nr. personat Lleni i prof. ID. No.	Vendbanimi Prebivaliste Resident	Kodi postar Postambli kod Postal code	Hollësitë e adresës Pogjedinoshti adrese Address details	Pjesa e pronës Dio imovine Share quota	Pershkrimi Opis Description	Azhuaruar Azhuarano Updated
Pasjedim individual / Individualna Drzavina / single possessor	PRISHTINA DURI (BEJDIRI)	KCID19/20477	PRISHTINË / PRISHTINA / PRISHTINË /		EËRREMI (ABEU)	1/1		



Republika e Kosovës
Republika Kosova – Republic of Kosovo

Komuna e Prishtinës
Opština Priština – Municipality of Prishtina



Datë/a:	24.10.2017
Referencë:	05 nr. 463/03 - 0259959/17 dt.18.10.2017
Për/ Za/ To:	Drejtoria për Pronë
CC:	KËTU Pronarët: Durim & Bedri Prishtina nga Prishtina Investitori: N.T.N. "Tregtia" nga Fushë Kosova
Përmes/Preko/Through:	Qendrës për shërbim me qytetarë
Nga/ Oc/ From:	Drejtoria e Urbanizmit
Drejtori:	Ardian Olluri,
Kontrolluesi:	Nazife Krasniqi,
Zyrtari:	Ergyn Hajredini,
Tema/ Subjekat/Subject:	Pëlqim paraprak për këmbimin e pjesëve të parcelës nr.4518-0 & 4519-0 ZK Prishtinë, me pjesë të parcelës kadastrale nr.1414-0 & 652-5 ZK Matičan.

Pronarët, Durim & Bedri Prishtina nga Prishtina dhe investitori N.T.N."Tregtia" nga Fushë Kosova, me kërkesën 05 nr. 463/03 – 0259959/17 dt.18.10.2017, kanë kërkuar nga Drejtoria e Urbanizmit, dhënien e "Pëlqimit paraprak", për këmbimin e pjesës së parcelës kadastrale nr.4518-0 & 4519-0 ZK Prishtinë, ponë e Durim dhe Bedri Prishtina, me pjeset e parcelës kadastrale nr.1414-0 ZK Matičan, me pronar / posedues "Rrugë publike e pa kategorizuar" dhe nr.652-5 ZK Matičan me pronar / posedues "P.SH.-KK Prishtinë".

Me kërkesë, kërkesit kanë prezantuar:

- Dëshminë mbi pronësinë për parcelat kadastrale nr.4518-0 & 4519-0 ZK Prishtinë, me pronar Durim dhe Bedri Prishtina;
- Fotokopjen e pa vërtetuar të Kushteve ndërtimore 05nr.350/02 – 0188278/17 dt.08.09.2017, të lëshuar nga kjo drejtori;
- Certifikatë e regjistrimit të biznesit të N.T.N."Tregtia" nga Fushë Kosova me nr.80026897 me pronar Bedri Prishtina;
- "Autorizim" i N.T.N."Tregtia" nga Fushë Kosova dhënë Flora Bajraktarit nga Glligoci, vërtetuar te noter Ermira Uka Gashi në Fushë Kosovë me LRP.nr.10526/2016 dt.15.11.2016;
- Fotokopjen e letërnjoftimit të pronareve.

Drejtoria e Urbanizmit, bazuar në kriteret e Planit Rregullues "Mati 1", miratuar me Vendimin për ndryshimin dhe plotësimin e Planit Rregullues "Mati 1" të Kuvendit të Komunës së Prishtinës 01 nr. 35-642 dt. 01.04.2010 dhe Vendimit për ndryshimin dhe plotësimin e Vendimit për ndryshimin dhe plotësimin e Planit Rregullues "Mati 1" të Kuvendit të Komunës së Prishtinës 01 nr. 031-1678 dt. 20.07.2011, Kushteve ndërtimore 05nr.350/02 – 0188278/17 dt.08.09.2017 dhe nenin 11 të Ligjit Nr. 04/L-144 dt. 22.11.2012, për Dhënien në Shfrytëzim dhe Këmbimin e Pronës së Paluajtshme të Komunës, parcelat, sipërfaqet dhe pronarët të cilat i këmbehen, konstaton se:

Parcelat, sipërfaqet dhe pronarët për këmbim :

- Pjesa e parcelës kadastrale nr.1414-0 ZK Matičan, me S=316m², me pronar / posedues "Rrugë publike e pa kategorizuar";
- Pjesa e parcelës kadastrale nr.652-5 ZK Matičan, me S=99m², me pronar / posedues "P.SH.- KK Prishtinë";

30 OCT 2017

936

Totali: S=415m²

- Pjesë e parcelës kadastrale nr.4518-0 ZK Prishtinë, me S=276m², me pronarë / posedues, Durim Prishtina.
- Pjesë e parcelës kadastrale nr.4519-0 ZK Prishtinë me S=126m², me pronarë / posedues, Bedri Prishtina.

Totali: S=402m²

Bazuar në paragrafin V. të Kushteve Ndërtimore 05 nr. 350/02 – 0188278/17 dt.08.09.2017 dhe nenit 11 të Ligjit Nr. 04/L-144 dt. 22.11.2012, për Dhënie në Shfrytëzim dhe Këmbimin e Pronës së Paluajtshme të Komunës, pronari / investitori për vazhdimin e procedurës për aplikim për leje ndërtimi, paraprakisht duhet të realizoj këmbimin e pjesëve të parcelave të lartcekura.

Bazuar në koeficienteve të ndërtimit të planeve rregullues, konstatohet se:



Plani Rregullues "Mati 1", ku shtrihen parcelat nr.1414-0 & 652-5 ZK Matičan, konkretisht, Blloku urban "A-10", Tërësia "A", Ngastra ndërtimore "I" koeficienti i ndërtimit është 2.4; Plani Rregullues "Tophane", ku shtrihen parcelat nr.4518-0 & 4519-0 ZK Prishtinë, bazuar në Vendimin për plotësimin dhe mënyrën e realizimit të Planit Rregullues Urban "Tophane" 01nr.35-374 dt.03.04.2008, koeficienti i ndërtimit sipas "Kriteret baze" për parcelat me sipërfaqe 300 + 500m² është 1.0, për parcelat 500 + 1000m² është 2.5 dhe për parcelat mbi 1000 m², është 4.0.

Sipërfaqet e parcelave kadastrale për këmbim janë sipas situacionit në sistemin koordinativ, bashkangjitur këtij pëlqimi.

Të gjitha sipërfaqet e cekura më lartë dhe përcaktuara sipas propozimit, duhet të verifikohen nga zyrtarët e Drejtorisë së Pronës para se të nënshkruhet marrëveshja definitive, pasi që në këtë pëlqim këto sipërfaqe janë të përshkruara nga situacioni i parcelave me vijën ndërtimore dhe rregulluese nga plani rregullues, në Sistemin koordinativ KosovaRef01. Në rast të konstatimit apo verifikimit ndryshe, Drejtoria e Pronës mund ta plotësojë dhe ndryshojë llogaritjen e sipërfaqes e cila këmben për interes të përgjithshëm. Nëse vlerësimi i pronave nga organi kompetent për vlerësim, konstaton se këmbimi nuk është i barazuar-identik, obligohen palët që të bëjnë kompensimin.

Andaj, bazuar në të dhënat më lartë, rezulton se në procedurën e lëshimit të kushteve ndërtimore është përcaktuar edhe mënyra e këmbimit, kërkojmë nga Drejtoria për Pronë, që bazuar në pëlqimin paraprak, në procedurën vijuese, të përgatitet dhe të nënshkruhet marrëveshja definitive dhe zhvilloj procedurat e këmbimit, në mënyrë që e njëjta të shërbejë si bazë juridike për ndërrimet përkatëse në evidencat kadastrale.

Gjithashtu, udhëzojmë pronarët dhe investitorin të drejtohen me kërkesë në Drejtorinë e Pronës, për arritjen e marrëveshjes definitive për këmbimin e pronave private të paraparë për interes publik me pronën e komunës të paraparë për ndërtim.

Emri dhe mbiemri i Pronari / i autorizuar	Nr. letërnjoftimit	Nënshkrimi
1. Durim Prishtina	1019984652	
2. Bedri Prishtina	1019982412	

Shtojcë: Situacioni i parcelave nr.4518-0 & 4519-0 ZK Prishtinë & nr.1414-0 & nr.652-5 ZK Matičan; Kopja e planit dhe certifikata e njësisë kadastrale të parcelave nr.4518-0 & 4519-0 ZK Prishtinë.

I dërgohet: Kërkuesi /investitorit, Drejtorisë për Pronë, Qendrës për shërbim me qytetarë dhe në dosje të lëndës

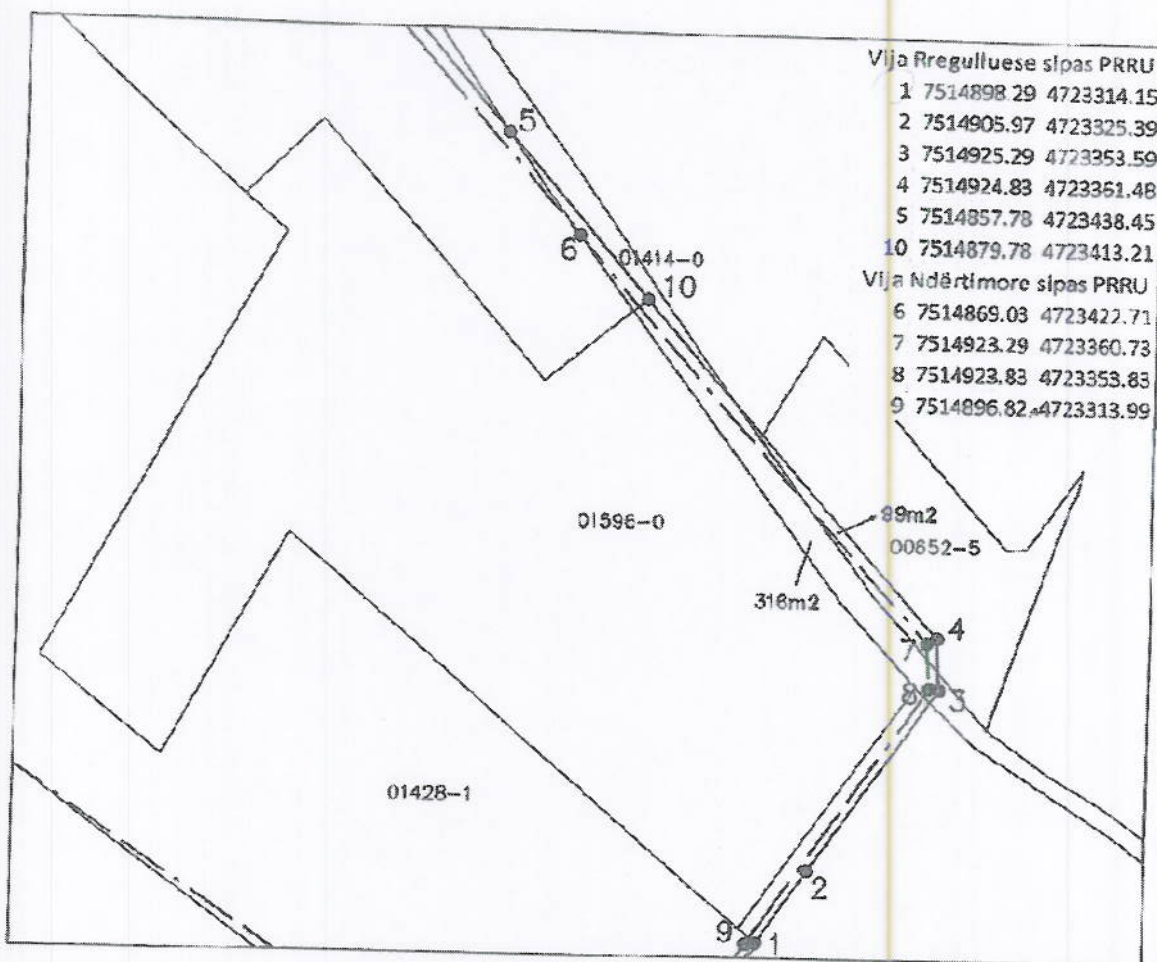


Republika e Kosovës
 Republika Kosova - Republic Of Kosovo
 Komuna e Prishtinës
 Opština Prishtina - Municipality Of Prishtina



DREJTORIA E URBANIZMIT

SITUACIONI I PARCELAVE ME VIJEN NDERTIMORE DHE RREGULLUESE NGA PLANI RREGULLUES NE SISTEMIN KOORDINATIV KOSOVAREF01



Punoi:
 Kushtrim Domaneku, pjeod.

Nenskrimi:

Prishtine: 22.08.2017

Legjenda:

- Rparcelimi sipas PRRU
- Vija Ndërtimore sipas PRRU
- Parcelat Kadastrore

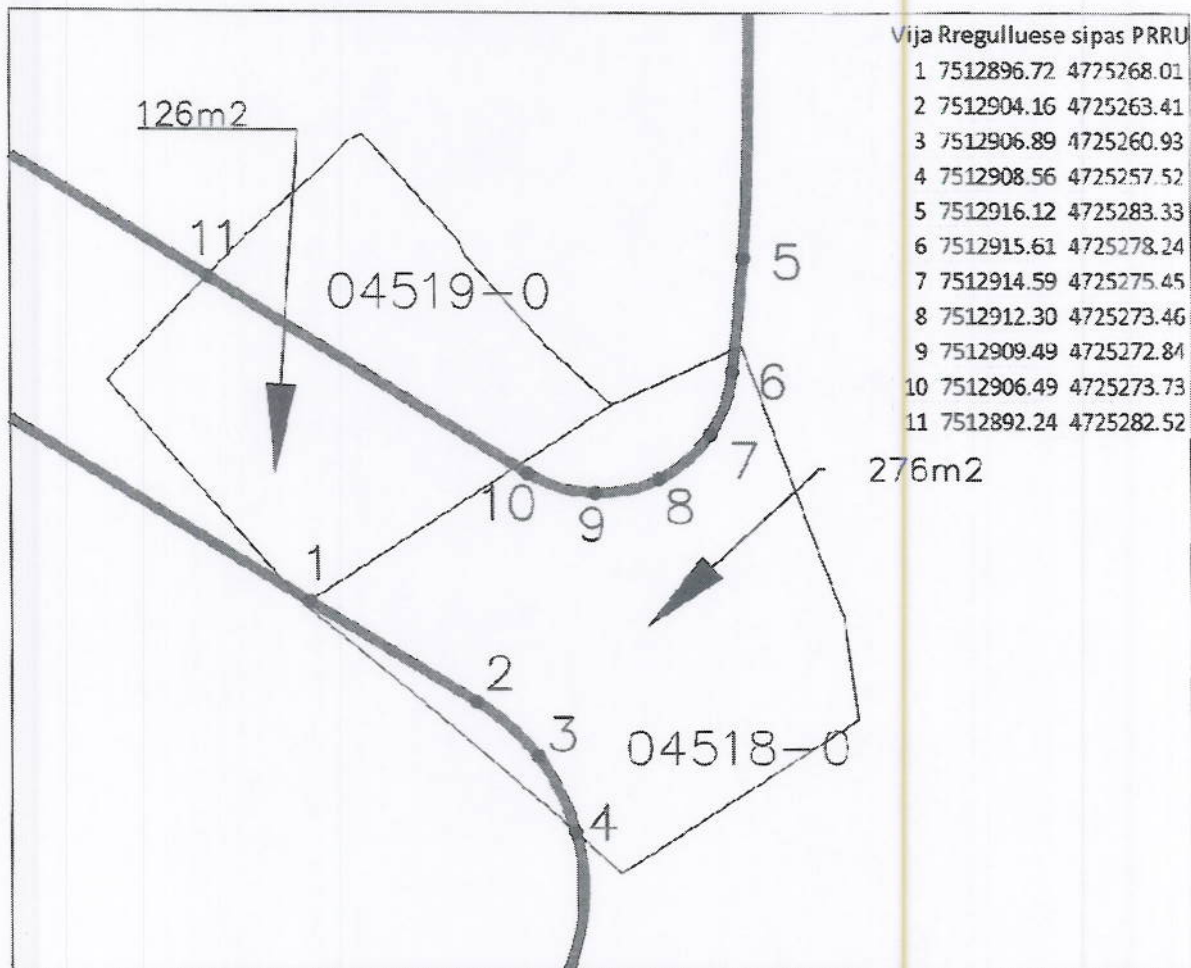


Republika e Kosovës
Republika Kosova - Republic Of Kosovo
Komuna e Prishtinës
Opstina Pristina - Municipality Of Prishtina



DREJTORIA E URBANIZMIT

SITUACIONI I PARCELAVE ME VIJEN NDERTIMORE DHE
RREGULLUESE NGA PLANI RREGULLUES NE SISTEMIN
KOORDINATIV KOSOVAREF01



Puroi:
Kushtrim Domaneku.

Nenskrimi:

Prishtine: 23.10.2017

Legjenda:



Vija Rregulluese sipas PRRU
Parcelat Kadashtre

Prona Private

Numri i parcelës: P-71914059-04518-0

Sipërfaqja: 315m²

Pronar: Durim (Bedri) Prishtina

Lagjja/Fshati: Prishtinë

Adresa (Sokol Dobroshi)

Sipërfaqja për këmbim: 276m²

Numri i parcelës: P-71914059-04519-0

Sipërfaqja: 241m²

Pronar: Bedri (Smajl) Prishtina

Lagjja/Fshati: Prishtinë

Adresa (Sokol Dobroshi)

Sipërfaqja për këmbim: 126m²

Prona Publike

Numri i parcelës: P-71914050-01414-0

Sipërfaqja: 3121m²

Pronari: P. Sh. Rrugë e pakategorizuar

Lagjja/Fshati: Matiçan-Prishtinë

Adresa (Shaqir Ingrishta)

Sipërfaqja për këmbim: 316m²

Prona Publike

Numri i parcelës: P-71914050-00652-5

Sipërfaqja: 1139m²

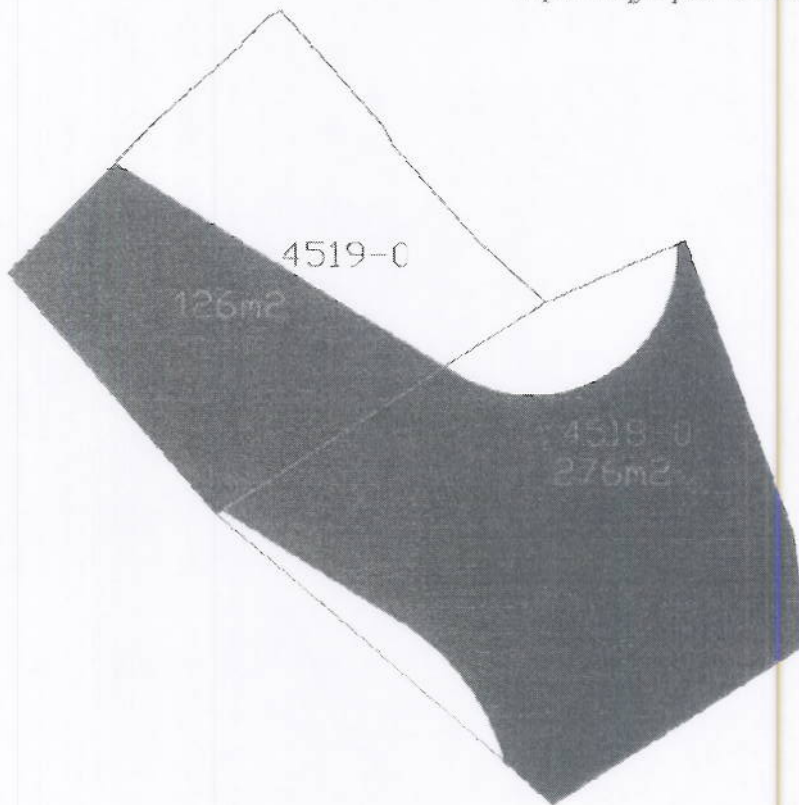
Pronari: Pasuri Shoqrore Kuvendi

Komunal Prishtinë

Lagjja/Fshati: Matiçan-Prishtinë

Adresa (Shaqir Ingrishta)

Sipërfaqja për këmbim: 99m²



■ - Prona Private.

■ - P.Sh.K.K. Prishtinë

Prishtinë, 04.10.2018

Punoi:

Masc. Adnan Berisha-zyrtar i lartë për gjycoçzi

Prona Private
Numri i parcelës: P-71914059-04518-0
Sipërfaqja: 315m²
Pronar: Durim (Bedri) Prishtina
Lagjja/Fshati: Prishtinë
Adresa (Sokol Dobreshi)
Sipërfaqja për këmbim: 276m²

Numri i parcelës: P-71914059-04519-0
Sipërfaqja: 241m²
Pronar: Bedri (Smajl) Prishtina
Lagjja/Fshati: Prishtinë
Adresa (Sokol Dobreshi)
Sipërfaqja për këmbim: 126m²

Prona Publike
Numri i parcelës: P-71914050-01414-0
Sipërfaqja: 3121m²
Pronar: P. Sh. Rrugë e pakategorizuar
Lagjja/Fshati: Matiqan-Prishtinë
Adresa (Shaqir Ingrishta)
Sipërfaqja për këmbim: 316m²
Prona Publike

Numri i parcelës: P-71914050-00652-5
Sipërfaqja: 1139m²
Pronar: Pasuri Shoqërore Kuvendi
Komunal Prishtinë
Lagjja/Fshati: Matiqan-Prishtinë
Adresa (Shaqir Ingrishta)
Sipërfaqja për këmbim: 99m²

1414-0

316

652-5

99m²

■ Prona Private
■ P. Sh. R.K. Prishtinë
Prishtinë, 30.10.2018

Punoi:
Masc. Adnan Berisha-zyrtar i lartë për gjeodezi