



## Republika e Kosovës

Republika Kosovo - Republic of Kosovo

Qeveria - Vlada - Government

Ministria e Administrimit të Pushtetit Lokal

Ministristvo Administracije Lokalne Samouprave

Ministry of Local Government Administration


Për :	Shpend Ahmeti, Kryetar i Komunës së Prishtinës Agim Kuleta, Kryesues i Kuvendit të Komunës së Prishtinës	
Cc:	Njesisë për Administrimin e Dokumenteve në MAPL Njesisë për administrimin e Dokumenteve në Komunë	
Përmes:	12 <sup>o</sup> Ivan Todosijević, Ministër i MAPL-së Rozafa Ukimeraj, Sekretare e Përgjithshme e MAPL-së	
Nga:	Venera Çerkini, U.d Udhëheqës i Departamentit Ligjor dhe Monitorim të Komunave MAPL	Data:12.12.2018 Nr. 020-1439
Lënda:	Konfirmim i ligjshmërisë së Aktit të Komunës së Prishtinës	
Lloji i aktit:	Vendim	

I nderuar Kryetar,  
I nderuar Kryesues,

Në pajtim me Rregulloren e Qeverisë së Republikës së Kosovës Nr. 01/2016 për Shqyrtimin Administrativ të Akteve të Komunave, e në bazë të kompetencave ligjore të ministrisë të përcaktuara me ligjet bazike dhe Rregulloren e Qeverisë Nr. 02/2011 për Fushat dhe Përgjegjësitë Administrative të Zyrës së Kryeministrit dhe Ministrive, Departamenti Ligjor dhe Monitorim të Komunave i Ministrisë së Administrimit të Pushtetit Lokal ka pranuar për shqyrtim të detyrueshëm të ligjshmërisë ashtu siç parashihet me nenin 81 të Ligjit Nr. 03/L-040 Për Vetëqeverisje Lokale aktin komunal në vijim:

Vendim Nr. 01-462/01-290905/18 për dhënien në shfrytëzim të pronës së paluajtshme Ambasadës të Gjermanisë në Kosovë
I miratuar më datë: 10.12.2018
I parashtruar për shqyrtim në MAPL më datë:11.12.2018

Ministria e Administrimit të Pushtetit Lokal pas shqyrtimit të përmbajtjes së aktit të komunës si më sipër, vlerëson se akti i komunës **është në pajtim me dispozitat e legjislacionit në fuqi** dhe si i tillë mund të prodhojë efekte juridike. Ministria e Administrimit të Pushtetit Lokal mbetet në dispozicion të komunës për çfarëdo sqarimi të mëtejshëm në lidhje me këtë vlerësim.



**Republika e Kosovës**  
**Republika Kosova-Republic of Kosovo**  
**Qeveria - Vlada - Government**  
**Ministria e Administrimit të Pushtetit Lokal**  
**Ministarstvo Administracije Lokalne Samouprave**  
**Ministry of Local Government Administration**

<b>Za:</b>	Shpend Ahmeti, gradonačelnik opštine Priština Agim Kuleta, predsedavajući Skupštine opštine Priština	
<b>Kopija:</b>	Jedinica za upravljanje dokumentima u MALS Jedinica za upravljanje dokumentima u opštini	
<b>Preko:</b>	Ivan Todosijević, ministar MALS-a, <i>BF</i> Rozafa Ukimeraj, generalna sekretarka MALS-a <i>[Signature]</i>	
<b>Od:</b>	Venera Çerkini, v.d rukovodilac pravnog odeljenja i monitorisanje opština, MALS <i>[Signature]</i>	Dana: 12.12.2018. Br. 020-1439
<b>Predmet:</b>	Potvrda zakonitosti akta opštine Priština	
<b>Vrsta akta:</b>	Odluka	

Poštovani gradonačelnice,  
Poštovani predsedavajući,

U skladu sa Uredbom Vlade Republike Kosova br.01/2016 za administrativno razmatranje opštinskih akata, i na osnovu zakonskih nadležnosti ministarstva, određenim osnovnim zakonima i Vladinom Uredbom br.02/2011 o poljima administrativne odgovornosti kabineta premijera i ministarstva, odeljenju za pravna pitanja i monitorisanje opština Ministarstva administracije lokalne samouprave je dostavljen sledeći opštinski akt za obavezno razmatranje zakonitosti, orako kako se predviđa članom 81 Zakona br.03/L-040 o lokalnoj samoupravi:

Odluka br. 01-462/01-290905/18 za davanje na korišćenje nepokretne opštinske imovine Nemačkoj ambasadi na Kosovu
Usvojen dana: 10.12.2018. godine
Dostavljen MALS-u za razmatranje dana: 11.12.2018. godine

Ministarstvo administracije lokalne samouprave, nakon razmatranja sadržaja gore navedenog opštinskog akta, ceni da je opštinski akt **u skladu sa odredbama zakonodavstva na snazi** i kao takav može proizvoditi pravni efekat. Ministarstvo administracije lokalne samouprave, ostaje na raspolaganju opštine za bilo kakvo dalje objašnjenje u vezi sa ovom procenom.



Republika e Kosovës  
Republika Kosova – Republic of Kosovo

Komuna e Prishtinës  
Opština Priština – Municipality of Prishtina

HYRËSE - ULAZINA - INCOMING			
REPUBLIKA E KOSOVËS - REPUBLIC OF KOSOVO			
MINISTRIA E ADMINISTRATIVË - LOCAL GOVERNMENT ADMINISTRATION			
Ministria e Administratës Lokale - Ministry of Local Government Administration			
Data / Datum: 11.12.2017			
Daja			
Ipënie organizative	Nr. i Lëndës	Projekta	Vlera
VI	010	1439	

Në bazë të dispozitave të nenit 12, paragrafi 12.2, pika d dhe nenit 14, paragrafi 1 të Ligjit nr. 03/L - 040, për vetëqeverisje lokale (Gazeta zyrtare e Republikës së Kosovës", nr. 28/15, qershor 2008), nenit 10, paragrafi 1.2 të Ligjit nr. 04/L -144, për dhënie në shfrytëzim dhe këmbimin e pronës së paluajtshme të komunës, ("Gazeta zyrtare e Republikës së Kosovës", nr. 35/17, dhjetor 2012), nenit 20, paragrafi 3.2 të Rregullores QRK, nr. 23/2013, për përcaktimin e procedurave të dhënies në shfrytëzim dhe këmbimin e pronës së paluajtshme të komunës, dhe të nenit 33.2, shkronja a dhe nenit 34.1 shkronja d të Statutit të Komunës së Prishtinës, 01. nr. 110-391, të dt. 25.02.2010, Kuvendi i Komunës së Prishtinës, në mbledhjen e mbajtur më 10.12.2018, merr këtë

## V E N D I M


### PËR DHËNIEN NË SHFRYTËZIM TË PRONËS SË PALUAJTSHME TË KOMUNËS AMBASADËS SË GJERMANISË NË KOSOVË

- I. **MIRATOHET** propozimi i Kryetarit të Komunës për dhënie në shfrytëzim të pronës së paluajtshme të Komunës Ambasadës së Gjermanisë në Kosovë, pa procedurë të rregullt konkurrimi.
- II. Prona e paluajtshme që do të jepet në shfrytëzim ka këto karakteristika: parcelat kadastrale nr. 2721-5, sipërfaqe prej 1075 m<sup>2</sup>, 2719-2, sipërfaqe 722 m<sup>2</sup>, 2805-10, sipërfaqe 5465 m<sup>2</sup> dhe parcela 3004-4, sipërfaqe 1499 m<sup>2</sup>, Zona kadastrale Prishtinë, "Pasuri Shoqërore, Kuvendi Komunal Prishtinë".
- III. Qëllimi i dhënies në shfrytëzim të pronës së paluajtshme të Komunës, të cekur në pikën II të këtij vendimi, është ndërtimi i objektit për nevojat e Ambasadës së Gjermanisë.
- IV. Afati kohor për dhënie në shfrytëzim të pronës së paluajtshme komunale, të përshkruar në pikën II të këtij vendimi, është afatgjatë, për 99 vjet.
- V. Prona e paluajtshme komunale e përshkruar në pikën II të këtij vendimi, jepet në shfrytëzim pa kompensim.
- VI. Mënyra dhe kushtet e shfrytëzimit të pronës së paluajtshme do të përcaktohen me kontratë, e cila lidhet dhe nënshkruhet në mes të Kryetarit të Komunës dhe përfaqësuesit të shfrytëzuesit.
- VII. Prona e paluajtshme komunale që jepet në shfrytëzim e përshkruar në pikën II të këtij vendimi, duhet të evidentohet në librat kadastralë të Komunës.
- VIII. Për zbatimin e këtij vendimi kujdesen: Kryetari i Komunës dhe drejtoritë kompetente të Komunës së Prishtinës.
- IX. Pjesë përbërëse e këtij propozimvendimi janë:
  - skica grafike,
  - kopja e planit dhe certifikata e pronës.

- X. Ky vendim hynë në fuqi 15 ditë pas regjistrimit në Zyrën e protokollit të Ministrisë së Administratës të Pushtetit Lokal dhe publikimit në gjuhë zyrtare në ueb-faqen e Komunës.

**KUVENDI I KOMUNËS SË PRISHTINËS**  
01-462/01-0290905/18, më 10.12.2018

**KRYESUESI I KUVENDIT**  
Agim Kuleta



The image shows a handwritten signature in dark ink, which appears to be 'Agim Kuleta'. Below the signature is a circular official stamp. The stamp contains the text 'KOMUNË E PRISHTINËS' at the top and 'KUVENDI I KOMUNËS' at the bottom, with a central emblem.



Republika e Kosovës  
Republika Kosova – Republic of Kosovo



Komuna e Prishtinës  
Opština Prishtina – Municipality of Prishtina

Na osnovu odredba člana 12, stav 12.2, tačka d i člana 14, stav 1 Zakona br. 0372/14, Društvena imovina saopštene na-INCOMING semoupravi ("Službeni List Republike Kosova", br. 28/15, juni 2008), člana 10, stav 12 Zakona br. 064/15, Društvena imovina saopštene na-INCOMING 144, za davanje na korišćenje i izmenu nepokretne imovine Opštine, ("Službeni List Republike Kosova", br. 35/17, decembar 2012), član 20, stav 3.2 sa Pravilnika VRK, br. 23/1013, za određivanje procedura za Pushtetit Lokal davanje na korišćenje i razmenu nepokretne imovine Opštine, i člana 33.2, slovo a i člani 34-36 Zakona br. 064/15, Društvena imovina saopštene na-INCOMING Statuta Opštine Prishtina, 01. br. 110-391, dana 25.02.2010 god. Skupština Opštine Prishtina, na sednici održanoj dana 10.12.2018 god., donosi sledeću

Društvena imovina saopštene na-INCOMING			
Društvena imovina saopštene na-INCOMING			
Društvena imovina saopštene na-INCOMING			
Društvena imovina saopštene na-INCOMING			
Društvena imovina saopštene na-INCOMING			
Datum	10.12.2018		
Opština organizovana	br. / Lokacija	Šifra	Vizna
	01-020-1439		

## ODLUKA

### O DAVANJU NA KORIŠĆENJE NEPOKRETNE IMOVINE OPŠTINE NEMAČKOJ AMBASADI NA KOSOVU

- I. USVAJA SE predlog Predsednika Opštine za davanje na korišćenje nepokretne imovine Opštine Nemačkoj Ambasadi na Kosovu, bez redovne procedure konkurisanja.
- II. Nepokretna imovina koja će se dati na korišćenje ima sledeće karakteristike: katastarska parcela br. 2721-5, površine od 1075 m<sup>2</sup>, 2719-2, površine 722 m<sup>2</sup>, 2805-10, površine 5465 m<sup>2</sup> i parcela 3004-4, površine 1499 m<sup>2</sup> Katastarska Zona Prishtina, "Društvena Svojina, Skupština Opštine Prishtina".
- III. Cilj davanja na korišćenje nepokretne imovine Opštine, navedene pod tačkom II ove odluke, je izgradnja objekta za potrebe Nemačke Ambasade.
- IV. Vremenski rok za davanje na korišćenje nepokretne imovine Opštine, navedene pod tačkom II ove odluke, je dugoročan, za 99 godina.
- V. Nepokretna Imovina Opštine navedena pod tačkom II ove odluke, daje se na korišćenje bez nadoknade.
- VI. Način i uslovi korišćenja nepokretne imovine odrediti će se ugovorom, koja se vezuje i potpisuje između Predsednika Opštine i predstavnika korisnika.
- VII. Opštinska nepokretna imovina koja se daje na korišćenje, navedena pod tačkom II ove odluke, mora se evidentirati u katastarskim knjigama Opštine.
- VIII. Za primenu ove odluke staraju se: Predsednik Opštine i nadležne direkcije Opštine Prishtine.
- IX. Sastavni deo ovog predloga odluke su:
  - Grafičke skice,
  - Kopija plana i certifikat imovine.



- X. Ova odluka stupa na snagu 15 dana nakon registracije u Kancelariji protokola Ministarstva Administracije i Lokalne Samouprave i nakon objavljivanja na službenim jezicima na web-stranici Opštine.

SKUPŠTINA OPŠTINA PRIŠTINA  
01-462/01-0290905/18, dana 10.12.2018 god.

PRESEDAVAJUĆI SKUPŠTINE  
Agim Kuleta



The image shows a handwritten signature in blue ink, which appears to be 'Agim Kuleta'. To the right of the signature is a circular official stamp. The stamp contains the text 'OPŠTINA PRIŠTINA' at the top and 'KANCELARIJA PROTOKOLA' at the bottom. In the center of the stamp is a coat of arms featuring a shield with a cross and a crescent moon, topped with a crown. The stamp is partially obscured by the signature.



Embassy  
of the Federal Republic of Germany  
Pristina

Note No.: 126/18  
Ref (please quote): VW-10-220.11

Verbalnote

The Embassy of the Federal Republic of Germany presents its compliments to the Ministry of Foreign Affairs of the Republic of Kosovo and has the honour to communicate the following:

The German Embassy is planning to build a new chancery in Pristina and has identified a suitable plot. According to the regulations of the German Foreign Ministry, the plot has to fulfil a number of criteria, amongst them certain aspects of security, size and location. Different meetings with the Municipality of Pristina have already taken place.

The Embassy with assistance of the Municipality has identified a plot of land, which would fulfill all requirements from the German side. It is located on Rruga B, next to EULEX Headquarters, as shown in the attached documents. The German Embassy would be very grateful, if this plot could be made available for the future building of the Embassy.

Unfortunately the legal position concerning the property has to be cleared. As stated by the Municipality of Pristina, the plot belongs partly to the Municipality and partly to the institutions of the Ministry of Health. Therefore the German Embassy kindly asks the Government of Kosovo for assistance in this matter, to transfer the property rights for the concerned parts of the plot from the Ministry of Health to the Municipality and in a second step the whole plot to the Federal Republic of Germany, acting through the German Embassy.

To the  
Ministry of Foreign Affairs  
of the Republic of Kosovo  
P r i s t i n a

The Embassy of the Federal Republic of Germany avails itself of this opportunity to renew to the Ministry of Foreign Affairs of the Republic of Kosovo the assurances of its highest consideration.

Pristina, 5.10.2018



Cc: Municipality of Pristina  
Komuna e Pristines  
Pristina

Cc: Office of the Prime Minister  
Government Building  
Pristina





Republika e Kosovës

Republika Kosovo-Republic of Kosovo

Qeveria - Vlada - Government

MINISTRIA E MËDHSIT DHE PLANIFIKIMIT HAFËSINOR / MINISTARSTVO SREDINE I PROSTORNOG PLANIRANJA / MINISTRY OF ENVIRONMENT AND SPATIAL PLANNING  
AGJENCIA KADASTRALE E KOSOVËS / KATASTARSKA AGENCIJA KOSOVA / KOSOVO CADASTRAL AGENCY

CERTIFIKATË / CERTIFIKAT / CERTIFICATE

NJËSIA KADASTRALE / KATASTARSKA JEDINICA / CADASTRAL UNIT: P-71914059-02721-5

Numri i lëndës / Broj Predmet / Case Referent Number: Data dhe koha e lëshimit / Datum i vreme izdavanja / Date and time of submission: Komuna / Opština / Municipality: Zona kadastrale / Katastarska Zona / Cadastral Zone: Zyra Kadastrale Komunale / Opštinska Katastarska Kancelarija / Municipal Cadastral Office: Prishtinë / Prishtina / Prishtinë	011-942/03-0287598/18 05.12.2018 - 13:26 Prishtinë / Prishtina / Prishtinë PRISHTINË / PRISTINA / PRISHTINË Prishtinë / Prishtina / Prishtinë
--	---

A. TË DHËNAT PËR NJËSINË KADASTRALE / PODACI O KATASTARSKOJ JEDINICI / CADASTRAL UNIT DATA

Numri i njësise kadastrale Broj kadastarske jedinice Cad. Unit. No.	Lloji i njësise Vrsta jedinice Unit Type	Lloji i pronës Vrsta imovine Property Type	Zona U/R G/S U/R	Sipërfaqja Površina Area (m <sup>2</sup> )	Përshkrim Opis Description	Krijuar më datën Urađeno na dan Created On	Azhuruar Ažurirano Updated
P-71914059-02721-5	PARCELE / PARCELA / PARCEL	Pronë shoqërore / Društvena Imovina / Socially owned Land	Urban	1075	P58-2004, R.F.P.231/2018	05.12.2018	

A.1 ADRESA E NJËSISË KADASTRALE / ADRESA KATASTARSKE JEDINICE / CADASTRAL UNIT ADDRESS

Vendbanimi - adresa Prebivalište - adresa Resident - address	Kodi Postar Poštanski Kod Postal Code	Hollësitë e adresës Pojednostni adresa Address Details	Krijuar më datën Urađeno na dan Created On	Azhuruar Ažurirano Updated
LAGJA E MUHAHXHERVE/ELAGJA E MUHAHXHERVE		LAGJA E MUHAHXHERVE	05.12.2018	

**A.2 LLOJI I SHPRYTËZIMIT / VRSTA KORISCENJA / TYPE OF USE**

Nomeri Broj Number	Lloji i shprytëzimit të parcesë Vrsta koriscenja parcesë Parcel Type Of Use	Shtyrtëzimi aktual i parcesë Trenutno koriscenje parcesë Parcel Current Use	Kualiteti i klasesë Kvalitet klase Quality Class	Sipërfaqja Površina Area (m <sup>2</sup> )
1	Burqësori Poljoprovredhor, Agriculture	Ajat/Njive/Arable	Arë E Klasesë 2/Njiva 2 Klase/2nd Class Arable Land	1075

**B. PRONARI/POSEDUESI - VLASNIK/DRŽALAC - OWNER/POSSESSOR**

Të drejtat Prava Rights	Emri Ime Name	Nr. personal Lical broj ID, No.	Vendbanimi Prebivniste Resident	Kodi postial Poštanski kod Postal code	Hollësitë e adresës Pojednostoi adrese Address details	Pjesa e pronës Dio imovine Share quota	Perskririmi Opis Description	Azhuruar Azhurno Updated
Posedim individual / Individualna Drazvina / single possessor	PASURI SHOQ.- KUVENDI KOMUNAL PRISHTINE	KCID1914922	PRISHTINE / PRISHTINA / PRISHTINE /			1/1	F38-2004	05.12.2018



Republika e Kosovës

Republika Kosova-Republic of Kosova

Qeveria - Vlada-Government

Ministria e Mjedisit dhe Planifikimit Hapësinor / Ministarstvo Sredine i Prostornog Planiranja / Ministry of Environment and Spatial Planning

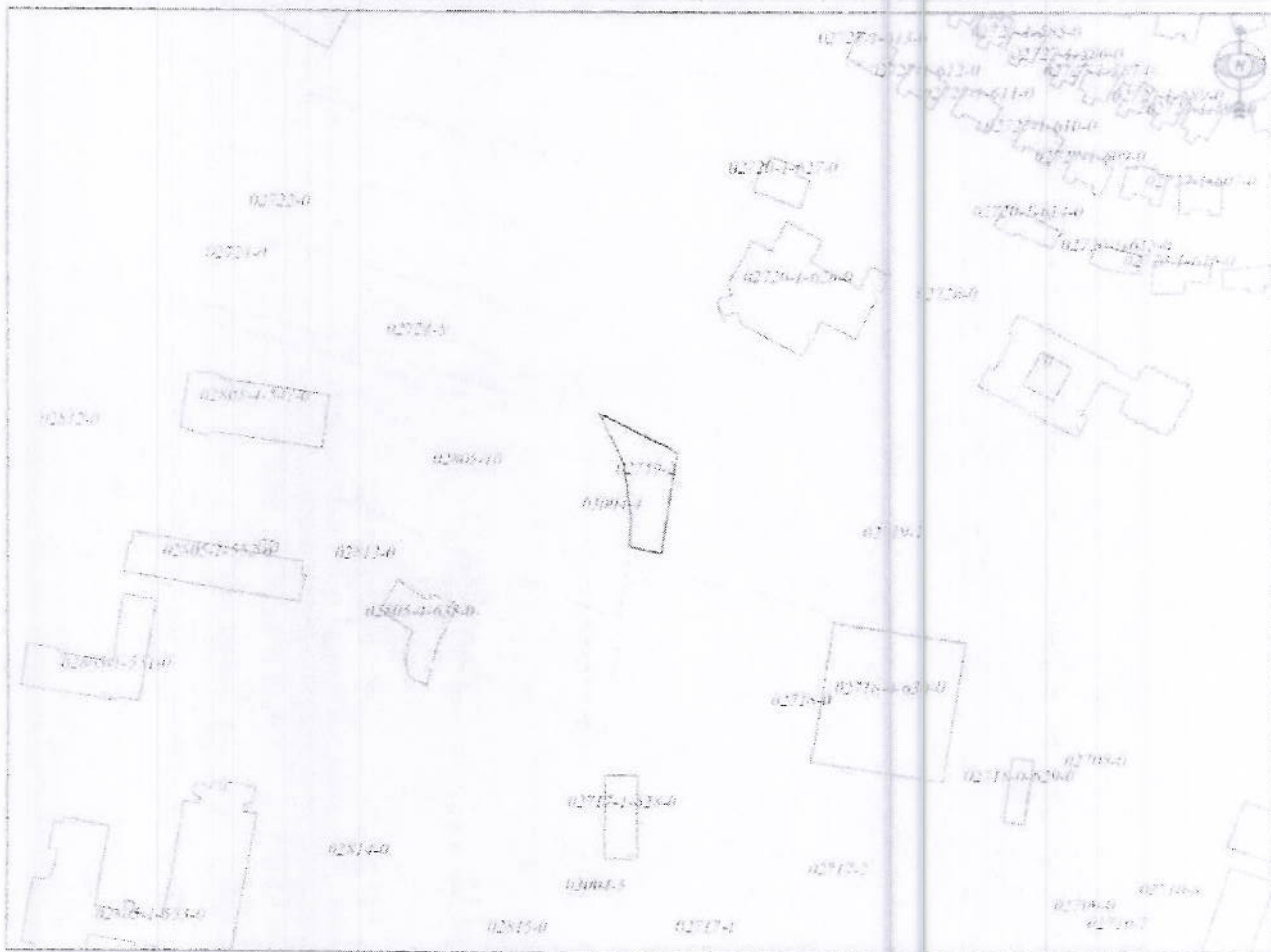
AGJENCIA KADASTRALE E KOSOVËS / KATASTARSKA AGENCIJA KOSOVA / KOSOVA CADASTRAL AGENCY

KOPJA E PLANIT / KOPIJA PLANA / COPY PLAN

Zyra Kadastrale Komunale / Opštinska Katastarska Kancelarija / Municipal Cadastral Office : PRISHTINË

Zona Kadastrale / Katastarska Zona / Cadastral Zone: Prishtinë

Njësia/Jednica/Unit	Tipi/Vrsta/Type	Sipërfaqja/Površina/Area m2
P.71914059-02719-2	Parcelë / Parcela / Parcel	722.0



Shkalla/Razmera/Scale: 1:2500

Punoi/Obradio/Created:

Data/ Date/Date: 06.12.2018

Koha/ Vreme/ Time: 01:35:41

Nënskrimi/Potpis/Signature:

Shënim/Beleška/Note:

Aprovoit/Usvojilo/Approved: / Drejtori/Direktor/Director

Nënskrimi/Potpis/Signature:



Republika e Kosovës

Republika Kosovo-Republic of Kosovo

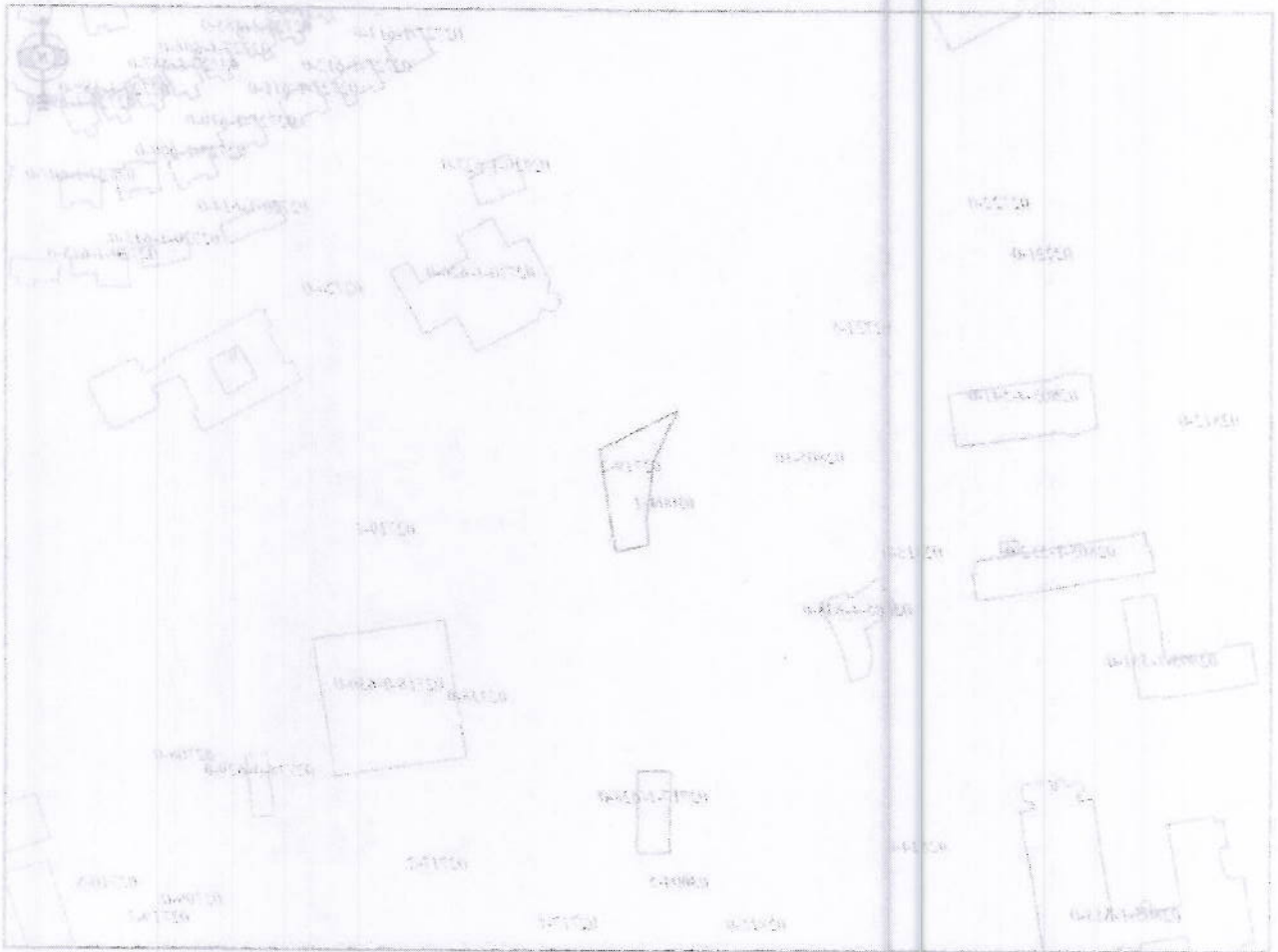
Qeveria - Vlada-Government

Agjencia e Planifikimit Territorial, Urbanistikës dhe Planifikimit Spacial dhe Planifikimit  
AGENCIJA KATASTRALE E KOSOVËS / KATASTRARSKA AGENCIJA KOSOVA / KOSOVA CADASTRAL AGENCY

KOPJA E PLANIT I KOPJUA PLANI / COPY PLAN

Zona Kadastrore / Katastrarska Zona / Cadastral Zone: Prishtinë  
Zona Kadastrore Komunitare / Opštinska Katastrarska Kancelarija / Municipal Cadastral Office: PRISHTINE

Identi i objektit / Objekt ID	Tipi i vlerësimit / Valuation Type	Sipërfaqja e përvlerësuar në m <sup>2</sup> / Appraised Area in m <sup>2</sup>
P-7-1914058-02719-2	Parcela / Parcela / Parcel	122.0




Shkalla/Razmera/Scale: 1:2500

Nënshkrimi i Projektantit /  
 Projektantit /  
 Projektantit /

  
 Projektantit /

Shkrimi i Balesës /  
 Nënshkrimi i Projektantit /  
 Koli i Vlerësimit: 07.2021  
 Data e Datimit: 08.12.2018  
 Projektantit /



Republika e Kosovës  
Republika Kosovo's Republic of Kosovo  
Qeveria - Vlada - Government

MINISTRIA E MUEJESIT DHE PLANIFIKIMIT HAPËRNOR / MINISTARSTVO SREDINE I PROSTORNOG PLANIRANJA / MINISTRY OF ENVIRONMENT AND SPATIAL PLANNING  
AGJENCIA KADASTRALE E KOSOVËS / KATASTARSKA AGENCIJA KOSOVA / KOSOVO CADASTRAL AGENCY

### CERTIFIKATË / CERTIFIKAT / CERTIFICATE

NJËSIA KADASTRALE / KATASTARSKA JEDINICA / CADASTRAL UNIT : P-71914059-02719-2

Numeri i lëndës / Broj Predmet / Case Referent Number: 011-94263-0287598/18  
Data dhe koha e lëshimit / Datum i vreme izdavanja / Date and time of submission: 05.12.2018 - 13:26  
Komuna / Opština / Municipality: Prishtinë / Pristina / Prishtine  
Zona kadastrale / Katastarska Zona / Cadastral Zone: PRISHTINE / PRISTINA / PRISHTINE  
Zyra Kadastrale Komune / Opštinska Katastarska Kancelarija / Municipal Cadastral Office: Prishtinë / Pristina / Prishtine

#### A. TË DHËNAT PËR NJËSINË KADASTRALE / PODACI O KATASTARSKOJ JEDINICI / CADASTRAL UNIT DATA

Numeri i njësisë kadastrale Broj katastarske jedinice Cad. Unit. No.	Lloji i njësisë Vrsta Jedinice Unit Type	Lloji i pronë Vrsta Imovine Property Type	Zona E/R G/S U/R	Sipërfaqja Površina Area (m <sup>2</sup> )	Përshkrim Opis Description	Krijuar më datën Uradjeno na dan	Azhuruar Azurirano Updated
P-71914059-02719-2	PARCELE / PARCELA / PARCEL	Pronë shoqërore / Društvena / Imovina / Socially owned Land	Urbana	722	I-1996, R.F.P.31/2018	05.12.2018	

#### A.1 ADRESA E NJËSISË KADASTRALE / ADRESA KATASTARSKE JEDINICE / CADASTRAL UNIT ADDRESS

Vendbanimi - adresa Prehvatiliste - adresa Resident - address	Kodi Postali Postalni Kod Postal Code	Hofshitë e adresës Polječnosti adrese Address Details	Krijuar më datën Uradjeno na dan Created On	Azhuruar Azurirano Updated
LAGJA E MUHAJHERVE/LAGJA E MUHAJHERVE MUHAJHERVE		LAGJA E MUHAJHERVE	05.12.2018	

**A2 LLOJI I SHIFRYTZIMIT / VRSTA KORISCENIA / TYPE OF USE**

Numbri Brezj Number	Lloji i shifrytzimit te parcelës Vrsta koriscenja parcelë Parcel Type Of Use	Shifrytzimi aktual i parcelës Trenutno koriscenje parcelë Parcel Current Use	Kualiteti i klasës Kualiteti i klasës Quality Class	Sipërfaqja Površina Area (m <sup>2</sup> ) (m <sup>2</sup> )
1	Bujësi/Arboretum/Arable	Arboretum/Arable	Are E Klases 2/Nivja 2 Klase/2nd Class Arable Land	722

**B. PRONARI/POSEDEUESI - VLASNIK/DRZALAC - OWNER/POSSESSOR**

Titulli i drejtimit Prava Rights	Emri i imet Name	Nr. personal Licen brej ID- No.	Vendbanimi Prehvatitje Residence	Kodi postar Postarshi kod Postal code	Hollësi e adresë Populimosti adrese Address details	Pjesa e pronës Dro imovine Share parts	Pershkrimi Opis Description	Azhuruar Azitruvo Updated
Porcetim individual / individuale Druvina / shibe poseessor	PASURI SHOQ - KUVENDI KOMUNAL PRISHTINE	KCD/1914922	PRISHTINE / PRISHTINA / PRISHTINE /			1/1	1-1996	05.12.2018



Republika e Kosovës

Republika Kosova-Republic of Kosovo

Qeveria -Vlada-Government

Ministria e Mjedisit dhe Planifikimit Hapësinor /Ministërstvo Sredine i Prostornog Planiranja/Ministry of Environment and Spatial Planning

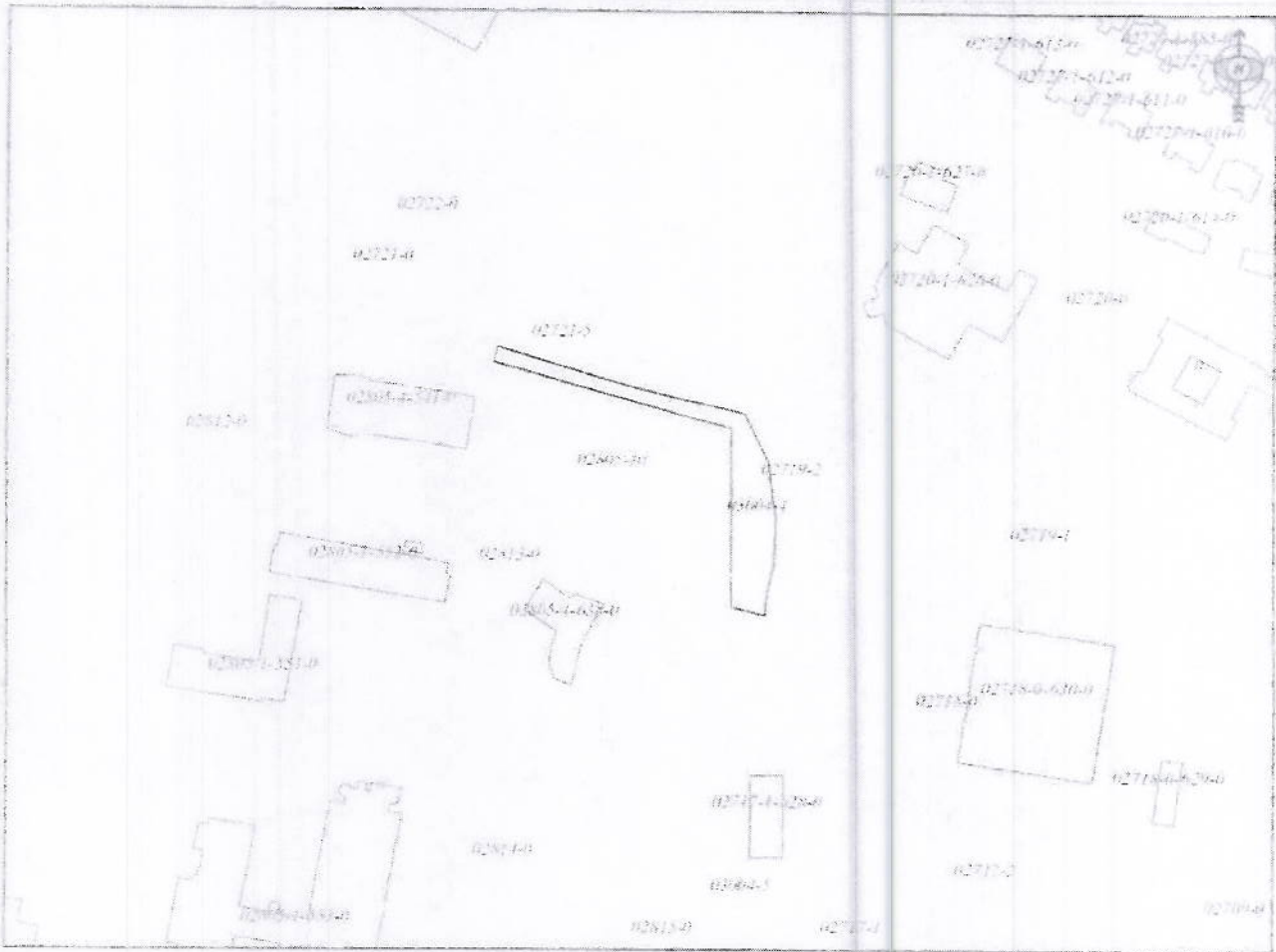
AGJENCIA KADASTRALE E KOSOVËS/ KATASTARSKA AGENCIJA KOSOVA/ KOSOVA CADASTRAL AGENCY

KOPJA E PLANIT / KOPJA PLANA / COPY PLAN

Zyra Kadastrale Komune/ Opštinska Katastarska Kancelarija /Municipal Cadastal Office : PRISHTINË

Zona Kadastrale / Katastarska Zona / Cadastal Zone: Prishtinë

Njësia/Jecinica/Unit	Tipi/Vrsta/Type	Sipërfaqja/Povšina/Area m <sup>2</sup>
P-71914059-03004-4	Parcelë / Parcela / Parcel	1499,0



Shkalla/Razmera/Scale: 1:2500

Punoi/Obradio/Created:

Data/ Data/Date: 05.12.2018

Koha/ Vreme/ Time: 01:39:40

Nënshkrimi/Potpis/Siganture:

Shënimi/Beleška/Note:

Aprovoi/Usvojio/Approved: Drejtor/Direktor/Director

Nënshkrimi/Potpis/Siganture:



Republika e Kosovës

Republic of Kosovo

Qeveria e Kosovës

Government of Kosovo

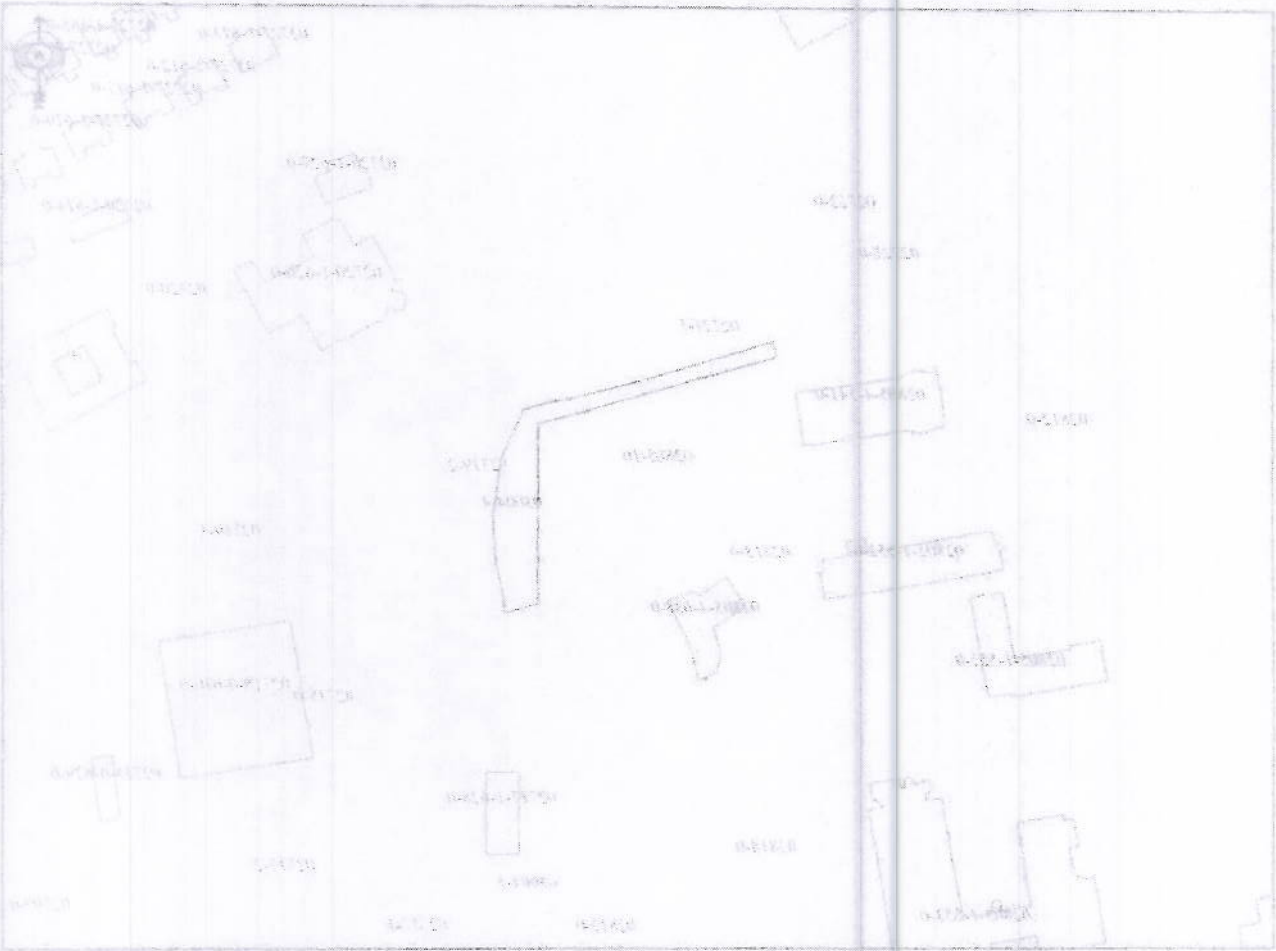
Ministria e Punëve të Përbashkëta të Brendshme, Ministrat e Shëndetësisë dhe Mbrojtjes, Ministrat e Punëve të Jashtme dhe Punëve të Brendshme  
Ministry of Internal Affairs, Ministry of Health and Protection of Civilian, Ministry of Foreign Affairs and Ministry of Internal Affairs

AGENCIA KADASTRALE E KOSOVËS / KATASTRARSKA AGENCIJA KOSOVA / CADASTRAL AGENCY

KOPIJA E PLANIT / KOPIJA PLANA / COPY PLAN

Zona Kadastrale / Katastarska Zona / Cadastral Zone: Prishtinë  
Zyra Kadastrale Komunalet / Opštinska Katastarska Kancelarija / Municipal Cadastral Office: PRISHTINE

Identi i Niveli / Unit / Parcela / Parcel / Parcelle / Parcelle	P-1191A059-03004-4
Tipi i Niveli / Type / Parcel / Parcel / Parcelle / Parcelle	Parcela / Parcel / Parcelle / Parcelle
Sipërfaqja / Surface / Area / Area / Superficie / Superficie	1499.0



Skalë / Scale / Scale / Scale / Skala / Skala / Scale / Scale

Printuar / Printed / Printed / Printed / Printed / Printed / Printed / Printed

Data / Date / Date / Date / Datum / Datum / Datum / Datum

Koha / Time / Time / Time / Vreme / Vreme / Vreme / Vreme

Shprehja / Expression / Expression / Expression / Expression / Expression / Expression / Expression

Shprehja / Expression / Expression / Expression / Expression / Expression / Expression / Expression

Agjenti i Punëve të Përbashkëta të Brendshme / Director of Internal Affairs

Shprehja / Expression / Expression / Expression / Expression / Expression / Expression / Expression





Republika e Kosovës  
Republic of Kosovo  
Qeveria - Vlada - Government

MINISTRIA E MIEDISIT DHE PLANIFIKIMIT HAPËSINOR /MINISTARSTVO SREDINE I PROSTORNOG PLANIRANJA/MINISTRY OF ENVIRONMENT AND SPATIAL PLANNING  
AGENCIA KADASTRALE E KOSOVËS / KATASTARSKA AGENCIJA KOSOVA / KOSOVO CADASTRAL AGENCY

### CERTIFIKATË / CERTIFIKAT / CERTIFICATE

NJËSIA KADASTRALE / KATASTARSKA JEDINICA / CADASTRAL UNIT : P-71914059-02805-10

Numeri i lëndës / Broj Predmet / Case Referent Number: 011-94203-0287598/18  
Data dhe koha e kështimi / Datum i vreme izdavanja / Date and time of submission: 05.12.2018 - 13:26  
Komuna / Opština / Municipality: Prishtinë / Pristina / Prishtinë  
Zona kadastrale / Katastarska Zona / Cadastral Zone: PRISHTINË / PRISTINA / PRISHTINE  
Zyra Kadastrale Komune / Opštinska Katastarska Kancelarija / Municipal Cadastral Office: Prishtinë / Prishtina / Prishtinë

### A. TË DHËNAT PËR NJËSINË KADASTRALE / PODACI O KATASTARSKOJ JEDINICI / CADASTRAL UNIT DATA

Numeri i njësisë kadastrale Broj katastarske jedinice Cad. Unit No.	Lloji i njësisë Vryta Jedinice Unit Type	Lloji i pronës Vryta inovative Property Type	Zona UR GIS U/R	Sipërfaqja Površina Area (m <sup>2</sup> )	Përshkrim Opis Description	Krijuar më datën Urađeno na dan Created On	Azhuruar Azurirano Updated
P-71914059-02805-10	PARCELE / PARCELA / PARCEL	Prone shoqërore / Društvena Inovativa / Socially owned Land	Urban	5465	R.F.P 28/2006, R.F.P 88/2016, R.F.P 115/2017, R.F.P.45/2018, R.F.P 231/2018	05.12.2018	

### A.1 ADRESA E NJËSISË KADASTRALE / ADRESA KATASTARSKE JEDINICE /CADASTRAL UNIT ADDRESS

Vendbanimi - adresa Prebivalište - adresa Resident - address	Kodi Postal Poštanski Kod Postal Code	Hofësitë e adresës Podjedinosti adrese Address Details	Krijuar më datën Urađeno na dan Created On	Azhuruar Azurirano Updated
SENIJAK SENIJAK SENIJAK		SENIJAK	05.12.2018	

A.2 LLOJIT I SHRYTYEZIMIT / VRSTA KORISCENIA / TYPE OF USE

Numri i Bregj Number	Lloji i shrytyezimit e parcelle / Vrsta koriscenjeje parcelle / Parcel Type Of Use	Shrytyezimi aktual i parcelle / Tremenno koriscenjeje parcelle / Parcel Current Use	Kualiteti i klasës / Kvaliteti Klasse / Quality Class	Shprehja e Poverdha / Area	Shprehja e Poverdha (m <sup>2</sup> ) / Area (m <sup>2</sup> )
1	Tokë Nalëtimore/Crajeve/inado zemljiste/Construction land	Oborr/Dvorëstje/Back Yard			5445

B. PRONAR/POSEDEUESI - VLASNIK/DRZALAC - OWNER/POSSESSOR

Të drejtat / Prava / Rights	Emri i mte / Name	Nr. personal / Liceli broj / ID. No.	Vendbanimi / Prebivaliste / Resident	Kodi postar / Postanski kod / Postal code	Hollësitë e adresës / Pojednasti adresë / Address details	Pjesa e prurës / Dio imovine / Share quota	Përshkrimi / Opis / Description	Aktuar / Etabur / Etabled
Posedim individual / Individualna Druzina / single possessor	PASTIRI SHOQ - KEVENDI KOMUNAL PRISHTINE	KCD12141022	banorshke / banicista / PRISHTINE /			1/1	21/82/2018 VENDIM LESHUAR NGA QEVERIA E REPUBLIKES SE KOSOVES Nr.1575 DT.13.11.2018 AKTV.1 ZKK.011 NR.463-23735 DT.08.12.2018	05.12.2018



Republika e Kosovës

Republika Kosova-Republic of Kosovo  
Qeveria -Vlada-Government

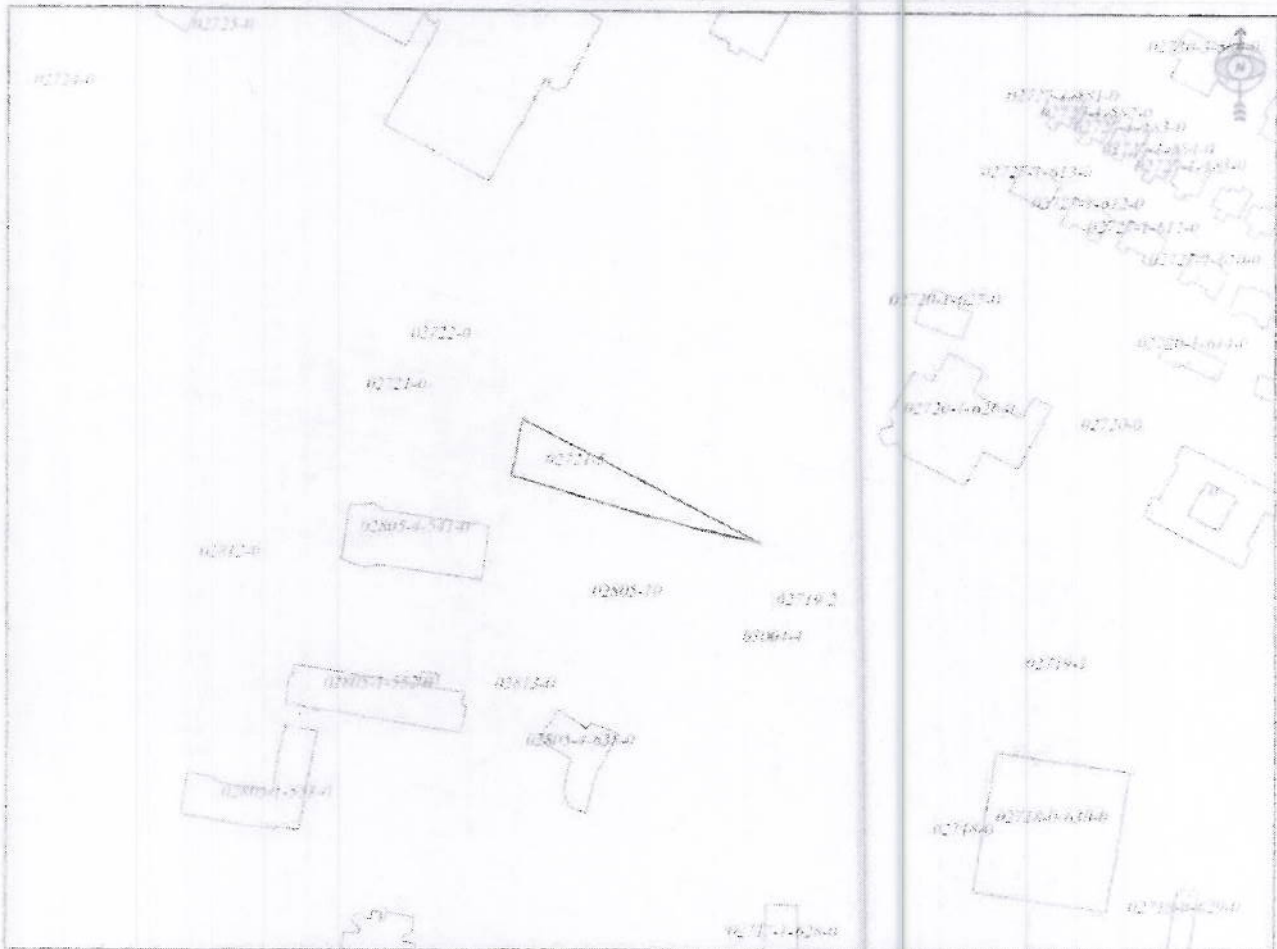
Ministria e Mjedisit dhe Planifikimit Hapësinor /Ministarstvo Sredine i Prostornog Planiranja/Ministry of Environment and Spatial Planning  
AGJENCIA KADASTRALE E KOSOVËS/ KATASTARSKA AGENCIJA KOSOVA/ KOSOVA CADASTRAL AGENCY

KOPJA E PLANIT / KOPIJA PLANA / COPY PLAN

Zyra Kadastrale Komunale/ Opštinska Katastarska Kancelarija /Municipal Cadastre Office : PRISHTINE

Zona Kadastrale / Katastarska Zona / Cadastral Zone: Prishtinë

Njësia/Jedinica/Unit	Tipi/Vrsta/Type	Sipërfaqja/Površina/Area m2
P-71914059-02721-5	Parcelë / Parcela / Parcel	1075,0



Shkalla/Razmera/Scale: 1:2500

Punov/Obradio/Created:

Data/ Date/Data: 05.12.2018


Koha/ Vreme/ Time: 01:34:55

Nënshkrimi/Potpis/Siganture:

Shënim/Beleška/Note:

Aprovoi/Usvojo/Approved: Drejtori/Direktori/Director

Nënshkrimi/Potpis/Siganture:





Republika e Kosovës

Republika Kosovo - Republic of Kosovo

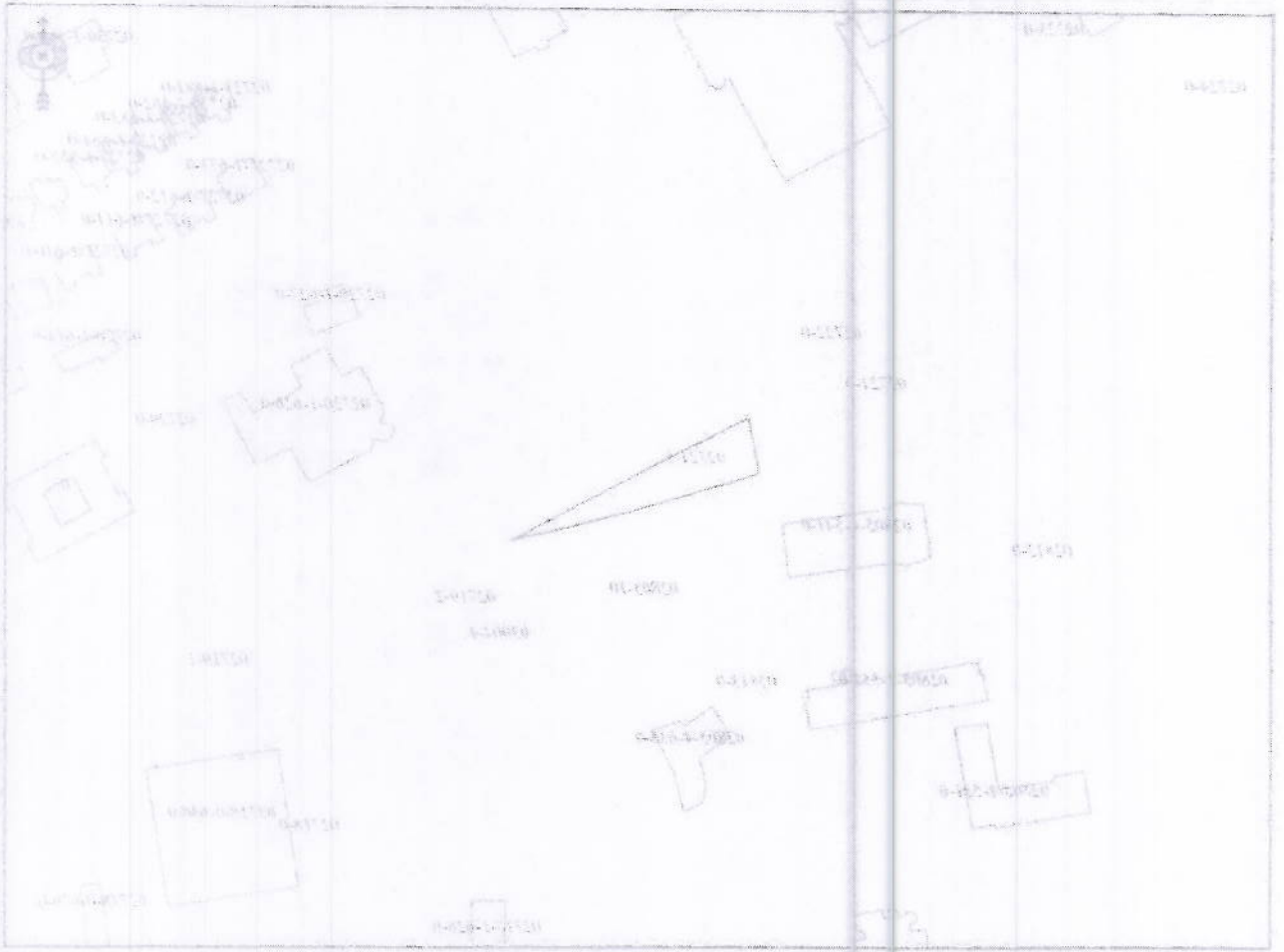
Qeveria e Kosovës - Government

Ministria e Aftësisë dhe Planifikimit Hapësinor - Ministry of Spatial Planning, Urbanism and Construction  
AGENCIA KADASTRALE E KOSOVËS / KATASTRARSKA AGENCIJA KOSOVA / CADASTRAL AGENCY

KOPJA E PLANIT / KOPJA PLANA / COPY PLAN

Zona Kadastrore / Komuniteti / Qyteti / Kadastrore / Municipal / Community / City / Cadastre Zone / Pristine  
Prishtine

Identi i objektit / Objekt ID	Tipi i objektit / Objekt Type	Sipërfaqja / Surface Area m <sup>2</sup>
P-77914089-0271-8	Parcela / Parcel	1075.0



Shkallë / Scale: 1:2500

Printuar / Printed

Data / Date: 08.12.2016


Koha / Time: 07:34:55

Shprehja / Signature

Shprehja / Signature

Agjenti i Aftësisë dhe Planifikimit Hapësinor / Director of Spatial Planning, Urbanism and Construction

Shprehja / Signature



Republika e Kosovës  
Republica Kosovo-Republic of Kosovo  
*Qeveria - Vlada - Government*

MINISTRIA E MEDIT DHE PLANIKIMIT HAPËSINOR /MINISTARSTVO SREDINE I PROSTORNOG PLANIRANJA/MINISTRY OF ENVIRONMENT AND SPATIAL PLANNING  
AGJENCIA KADASTRALE E KOSOVËS / KATASTARSKA AGENCIJA KOSOVA / KOSOVO CADASTRAL AGENCY

### CERTIFIKATË / CERTIFIKAT / CERTIFICATE

NJËSIA KADASTRALE / KATASTARSKA JEDINICA / CADASTRAL UNIT : P-71914059-03004-4

Numri i lëndës / Broj Predmet / Case Referent Number: 011-942/03-0287598/18  
Data dhe koha e lëshimit / Datum i vreme Izdavanja / Date and time of submission: 05.12.2018 - 13:27  
Komuna / Opština / Municipality: Prishtinë / Pristina / Prishtinë  
Zona kadastrale / Katastarska Zona / Cadastral Zone: PRISHTINË / PRISTINA / PRISHTINË  
Zyra Kadastrale Komune / Opštinska Katastarska Kancelarija / Municipal Cadastral Office: Prishtinë / Pristina / Prishtinë

### A. TË DHËNAT PËR NJËSINË KADASTRALE / PODACI O KATASTARSKOJ JEDINICI / CADASTRAL UNIT DATA

Numri i njësisë kadastrale Broj katastarske jedinice Cad. Unit. No.	Lloji i njësisë Vista jedinice Unit Type	Lloji i pronës Vista imovine Property Type	Zona U/R GIS U/R	Sipërfaqja Površina Area (m <sup>2</sup> )	Përshkrim Opis Description	Krijuar më datën Uradjeno na dan	Azhuruar Azhurirano Updated
P-71914059-03004-4	PARCELE / PARCELA / PARCEL	Pronë shqiptare / Društvena / Inovita / Socially owned Land	Urban	1499	E58-2004, R.F.P 231/2018	05.12.2018	

### A.1 ADRESA E NJËSISË KADASTRALE / ADRESA KATASTARSKE JEDINICE /CADASTRAL UNIT ADDRESS

Vendbanimi - adresa Prehvatiste - adresa Resident - address	Kodi Postai Poštanski Kod Postal Code	Motërit e adresës Pojednostavni adrese Address Details	Krijuar më datën Uradjeno na dan Created On	Azhuruar Azhurirano Updated
LAGJA E MUHAMMERYELLAJA E MUHAMMERYELLAJA E MUHAMMERYE		LAGJA E MUHAMMERYE	05.12.2018	

**A.2 LLOJI I SHIFRYTËZIMIT / VRSTA KORSCENJA / TYPE OF USE**

Numri Broj Number	Lloji i shfrytëzimit të parcelës Vrsta korscenje parcelle Parcel Type Of Use	Shfrytëzimi aktual i parcelës Trenutne korscenje parcelle Parcel Current Use	Kualiteti i klasës Kvaliteti Klasse Quality Class	Sipërfaqja (m <sup>2</sup> ) Površina (m <sup>2</sup> ) Area
1	Infrastrukturë/Infrastrukturë/Infrastructure	Rrëgjë E Palatëgjatë/Katëgjatësi/Pat.UncategorisedRoad		1499

**B. PRONAR/POSEDUESI - VLASNIK/DRŽALAC - OWNER/POSSESSOR**

Te drejtuar Prava Rights	Emri Ime Name	Nr. personal Lident broj ID. No.	Vendbanimi Prebivaliste Resident	Kodi postar Postanski kod Postal code	Hollësitë e adresës Pojedinosti adrese Address details	Pjesa e prorit Deo imovine Share amount	Pershkrimi Opis Description	Aktuarar Abitarano Usedated
Posedues i individuale / Individualna Druzavina / single possessor	P. SIF. RRUGË KK. PRISHTINA	KC/ID1917539	PRISHTINE / PRISHTINA / PRISHTINE /		19	1/1	F58-2004	05.12.2016



Republika e Kosovës

Republika Kosovo-Republic of Kosovo

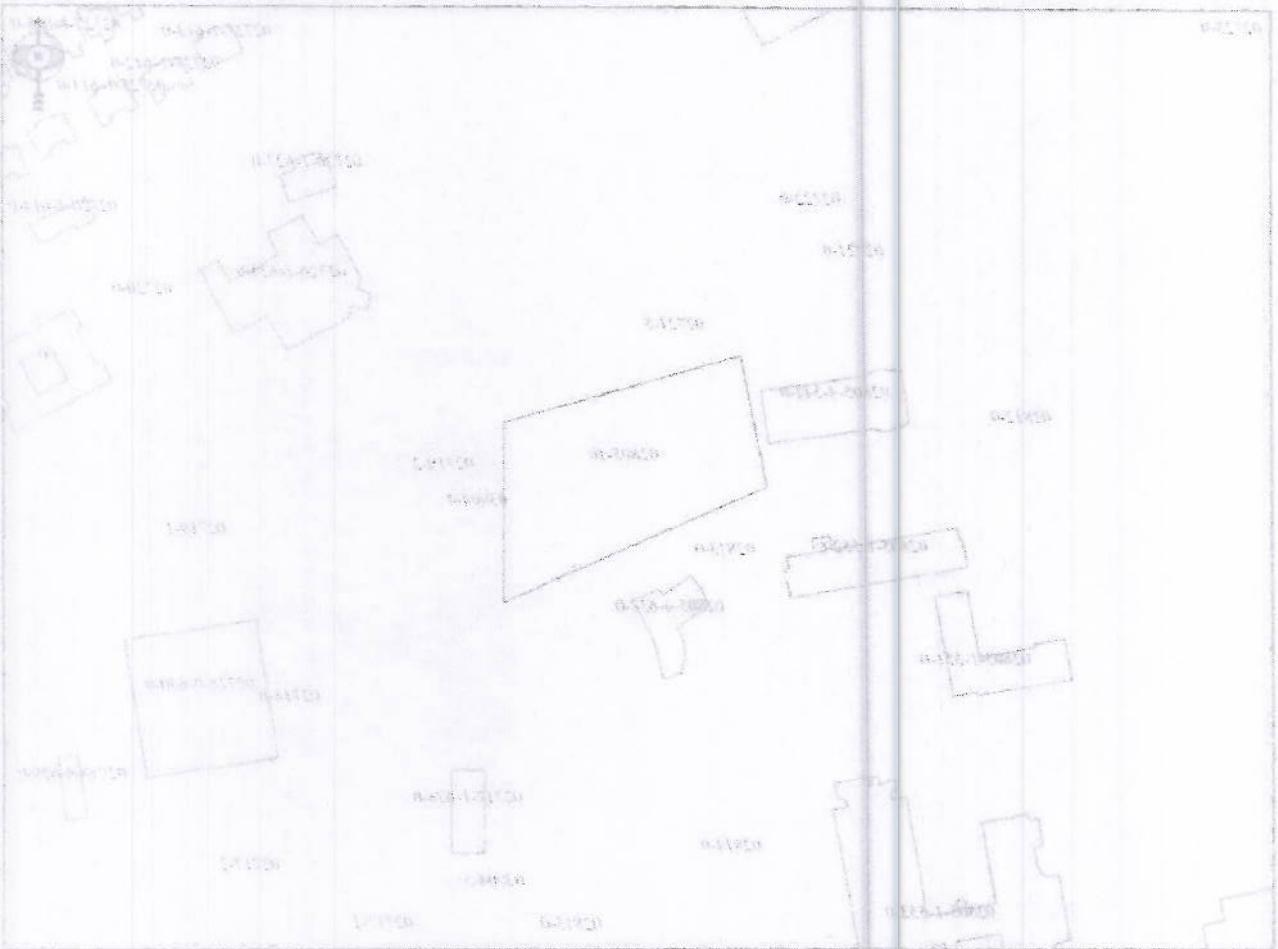
Qeveria - Vlada-Government

Ministria e Njësive dhe Planifikimit Hapësinor, Ministratortë e Tërësive dhe Planifikimit Hapësinor dhe Planifikimit  
AGENCIA KADASTRALE E KOSOVËS / KATASTRARSKA AGENCIJA KOSOVA / KOSOVA CADASTRAL AGENCY

KOPJA E PLANIT / KOPJA PLANA / COPY PLAN

Zona Kadastrale / Kadastarska Zona / Cadastral Zone: Prishtinë  
Zyra Kadastrale Komune / Opštinska Kadastarska Kancelarija / Municipal Cadastral Office: PRISHTINE

Niveli i Jedinicave / Parcela / Parcel / Parcel	Tip i Vastit / Type / Type	Sipërfaqja e Përcaktuar / m <sup>2</sup> / m <sup>2</sup>
P-71914089-02908-10	Parcela / Parcel / Parcel	2485,0



Shkalla / Scale: 1:2500

Shënim / Remark: \_\_\_\_\_  
 Nënshkrim / Signature: \_\_\_\_\_  
 Autor / Author: \_\_\_\_\_  
 Data / Date: 08.12.2018  
 Kohë / Time: 01:04:13  
 Niveli i Jedinicave / Parcela / Parcel / Parcel: \_\_\_\_\_  
 Përfaqësim / Representation: \_\_\_\_\_





Republika e Kosovës

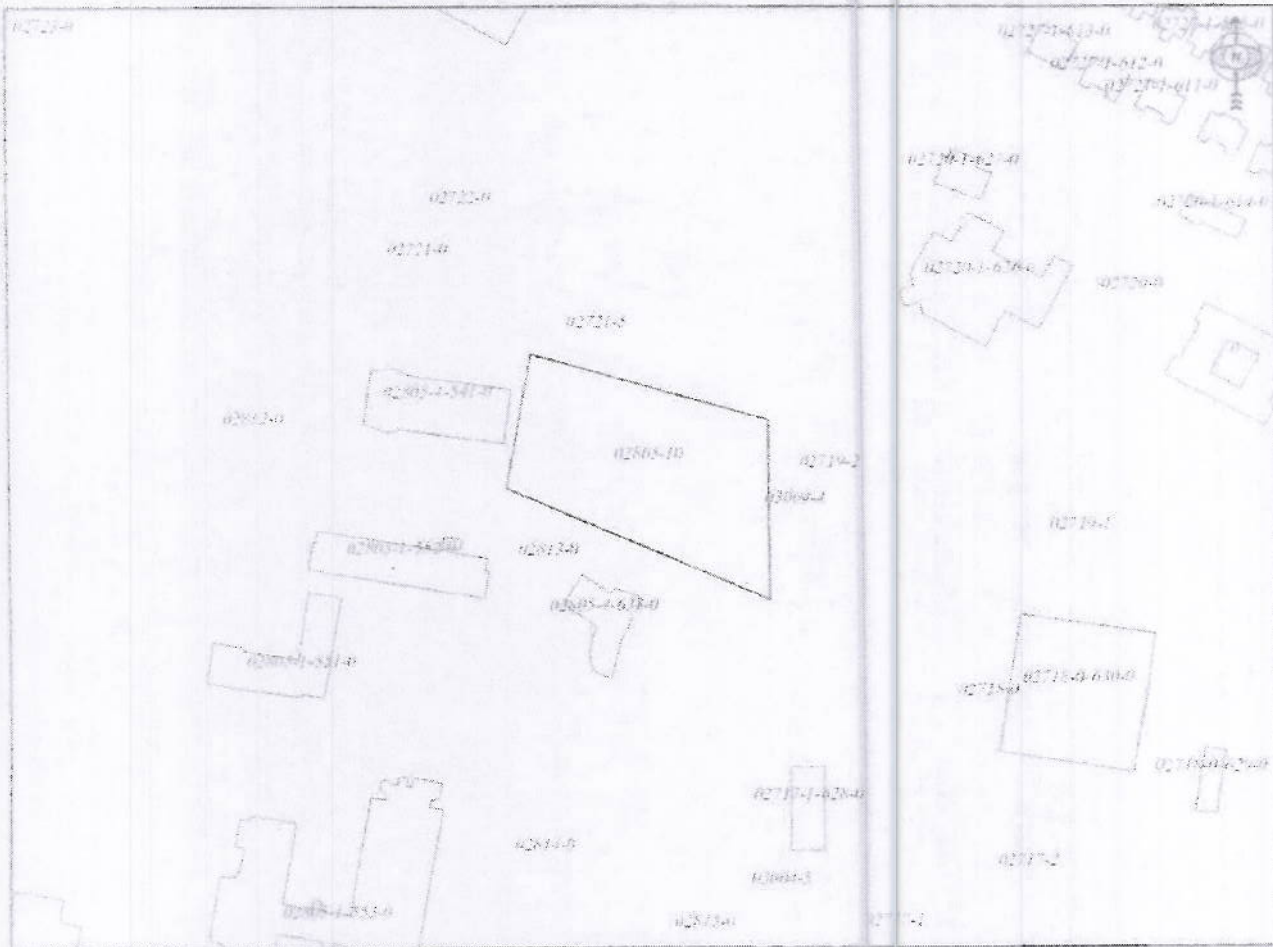
Republika Kosova-Republic of Kosovo  
Qeveria -Vlada-Government

Ministria e Mjedisit dhe Planifikimit Hapësinor /Ministarstvo Sredine i Prostornog Planiranja/Ministry of Environment and Spatial Planning  
AGJENCIA KADASTRALE E KOSOVËS/ KATASTARSKA AGENCIJA KOSOVA / KOSOVA CADASTRAL AGENCY

KOPJA E PLANIT / KOPIJA PLANA / COPY PLAN

Zyra Kadastrale Komonale/ Opštinska Katastarska Kancelarija /Municipal Cadastral Office : PRISHTINË  
Zona Kadastrale / Katastarska Zona / Cadastral Zone: Prishtinë

Njësia/Jedinica/Unit	Tipi/Vrsta/Type	Sipërfaqja/Površina/Area m2
P-71914059-02805-10	Parcelë / Parcela / Parcel	5465,0



Shkalla/Razmera/Scale: 1:2500

Punoi/Obradio/Created:

Data/ Data/Date: 05.12.2018

Koha/ Vreme/ Time: 01:34:13

Nënshkrimi/Potpis/Siganture:

Shënime/Beleška/Note:

Aprovoi/Usvojio/Approved: Drejtori/Direktor/Director

Nënshkrimi/Potpis/Siganture:

Location 2

Total Area = 8844m<sup>2</sup> (within the boundaries of the red line)

Owners: The ownership is public (it includes public medical institutions and the municipality)

Parcels included in the area:

- P-71914059-2805-2
- P-71914059-2805-4
- P-71914059-2805-5
- P-71914059-2805-6
- P-71914059-2805-7
- P-71914059-3004-1
- P-71914059-3004-2
- P-71914059-2721-1
- P-71914059-2721-2
- P-71914059-2721-3
- P-71914059-2719-0

*Yorpele*  
*Yorpele*

Sip. 8844m<sup>2</sup>

2815-0



