



**Republika e Kosovës**  
**Republika Kosovo - Republic of Kosovo**  
**Qeveria - Vlada - Government**  
*Ministria e Administrimit të Pushtetit Lokal*  
*Ministarstvo Administracije Lokalne Samouprave*  
*Ministry of Local Government Administration*

<b>Për :</b>	Xhafer Tahiri, Kryetar i Komunës së Vushtrrisë Nasuf Aliu, Kryesues i Kuvendit të Komunës së Vushtrrisë	
<b>Cc:</b>	Njesisë për Administrimin e Dokumenteve në MAPL Njesisë për administrimin e Dokumenteve në Komunë	
<b>Përmes:</b>	Ivan Todosijević, Ministër i MAPL-së Rozafa Ukimeraj, Sekretare e Përgjithshme e MAPL-së	
<b>Nga:</b>	Venera Çerkini, U.d. Udhëheqëse e Departamentit Ligjor dhe Monitorim të Komunave MAPL	<b>Datë:</b> 06/02/2019
<b>Lënda:</b>	Konfirmim i ligjshmërisë së aktit të Kuvendit të Komunës së Vushtrrisë	020-116
<b>Lloji i aktit:</b>	Vendim	


I/e nderuar Kryetar,  
I/e nderuar Kryesues,

Në pajtim me Rregulloren e Qeverisë së Republikës së Kosovës Nr. 01/2016 për Shqyrtimin Administrativ të Akteve të Komunave, e në bazë të kompetencave ligjore të ministrisë të përcaktuara me ligjet bazike dhe Rregulloren e Qeverisë Nr. 02/2011 për Fushat dhe Përgjegjësitë Administrative të Zyrës së Kryeministrit dhe Ministrive, Departamenti Ligjor dhe Monitorim të Komunave i Ministrisë së Administrimit të Pushtetit Lokal ka pranuar për shqyrtim të detyrueshëm të ligjshmërisë ashtu siç parashihet me nenin 81 të Ligjit Nr. 03/L-040 për Vetëqeverisje Lokale aktin komunal në vijim:

Vendim Nr. 21/19 paraprak për dhënien në shfrytëzim Afatshkurtër të Pronës së Paluajtshme të Komunës
I miratuar më datë: 31.01.2019
I parashtruar për shqyrtim në MAPL më datë: 06.02.2019

Ministria e Administrimit të Pushtetit Lokal pas shqyrtimit të përmbajtjes së aktit të komunës si më sipër, vlerëson se akti i komunës **është në pajtim me dispozitat e legjislacionit në fuqi** dhe si i tillë mund të prodhojë efekte juridike. Ministria e Administrimit të Pushtetit Lokal mbetet në dispozicion të komunës për çfarëdo sqarimi të mëtejshëm në lidhje me këtë vlerësim.





## Republika e Kosovës

Republika Kosovo - Republic of Kosovo

Qeveria - Vlada - Government

Ministria e Administrimit të Pushtetit Lokal  
Ministarstvo Administracije Lokalne Samouprave  
Ministry of Local Government Administration

Za :	Xhafer Tahiri, gradonačelnik Opštine Vučitrn Nasuf Aliu, predsedavajući Skupštine opštine	
Cc:	Jedinici za administraciju dokumenata u MALS-u Jedinici za administraciju dokumenata u opštini	
Preko:	Ivan Todosijević, ministar MALS-a, B.F. [Signature] Rozafa Ukimeraj, generalna sekretarka MALS-a	
Od:	Venera Çerkini, v.d rukovodilac Odeljenja za zakonska pitanja i i monitorisanje opština, MALS [Signature]	Datum, 06/02/2019
Predmet:	Potvrda zakonitosti odluke Skupštine opštine Vučitrn	020-116
Vrsta akta:	Odluka	

Poštovani gradonačelnice,  
Poštovani predsedavajući,

U saglasnosti sa uredbom Vlade Republike Kosova br. 01/2016 za administrativno razmatranje akata opštine i na osnovu zakonskih ovlašćenja određenim osnovnim zakonima i uredbom Vlade br. 02/2011 o poljima odgovornosti administrativne Kancelarije premijera i ministarstva, Odeljenje za zakonska pitanja i monitorisanje opština MALS-a, primilo je za obavezno razmatranje zakonitosti akta opštine kako je predviđeno članom 81. Zakona br.03/L-040 o lokalnoj samoupravi kao u nastavku:

Preliminarna Odluka br. 21/19 za davanje na kratkoročno korišćenje nepokretne imovine opštine
Usvojena dana, 31.01.2019. godine
Predložana za razmatranje u MALS-u dana, 06.02.2019. godine

Ministarstvo administracije lokalne samouprave, nakon razmatranja sadržaja gore navedenog akta opštine, procenjuje da je isti u saglasnosti sa zakonskim odredbama zakonodavstva na snazi i kao takav može proizvesti pravni učinak. Ministarstvo administracije lokalne samouprave ostaje na raspolaganju opštine za dodatna objašnjenja u vezi sa ovom procenom.





№. 21/19
- 2 -
31.01.2019

HYRË SE-ULAZNA-INCOMING		
REPUBLIKA E KOSOVES REPUBLICA OF KOSOVO		
QEVERIA E KOSOVES Vlada Kosovo GOVERNMENT OF KOSOVO		
Ministria e Administrimit të Pushtetit Lokal		
Ministry of Local Government Administration		
06.02.2019		
№. 1 Lëndës	Statut	Vend
VI-1920-116		

Republika e Kosovës

Kuvendi i Komunës - Vushtrri

Në bazë të nenit 12, paragrafi 2 të Ligjit Nr.03/L-40, për Vetëqeverisjen Lokale, nenit 5,7 të Ligjit për Dhënie në Shfrytëzim dhe Këmbimin e Pronës së Paluajtshme të Komunës Nr.04/L-144, nenit 4 dhe 5 të Rregullores QRK NR.23/2013 për Caktimin e Procedurave të Dhënies në Shfrytëzim dhe Këmbimit të Pronës së Paluajtshme të Komunës dhe nenit 41, paragrafi 2, pika "ç" të Statutit të Komunës së Vushtrrisë, Kuvendi i Komunës së Vushtrrisë në mbledhjen e mbajtur më 31 janar 2019, mori këtë:

#### VENDIM

#### PARAPRAK PËR DHËNIEN NË SHFRYTËZIM AFATSHKURTËR TË PRONËS SË PALUAJTSHME KOMUNALE

1. Me këtë vendim lejohet dhënia në shfrytëzim afatshkurtër e pronës së paluajtshme të Komunës së Vushtrrisë, në ngastrat kadastrale P-70202028-00032-0, P-70202028-00031-0, P-70202028-00015-0, P-70202028-00014-1, P-70202028-00412-4, Zona Kadastrale Stanovc i Poshtëm, P-70202041-01429-0, P-70202041-01436-0, Zona Kadastrale Mihaliq, P-70202017-00459-0, Zona Kadastrale Gllavotin dhe P-70202062-00106K-0, Zona Kadastrale Qytezë.

1.1. Parcela kadastrale P-70202028-00032-0 në sipërfaqe prej 3356m<sup>2</sup>, P-70202028-00031-0 me sipërfaqe prej 3246 m<sup>2</sup>, P-70202028-00015-0 me sipërfaqe prej 2675m<sup>2</sup> dhe P-70202028-00014-1 me sipërfaqe prej 10747 m<sup>2</sup>, Zona Kadastrale Stanovc i Poshtëm, jepen në shfrytëzim afatshkurtër për 10 vite përmes konkursit publik-ankandit për persona fizikë dhe juridikë për veprimtari bujqësore.

1.2. Pjesë nga parcela kadastrale P-70202028-00412-4 nga sipërfaqja e përgjithshme prej 6211 m<sup>2</sup>, Zona Kadastrale Stanovc i Poshtëm jepet në shfrytëzim afatshkurtër për 15 vite përmes konkursit publik-ankandit për persona fizikë dhe juridikë për veprimtari afariste.

1.3. Parcela kadastrale P-70202041-01429-0 në sipërfaqe prej 68675 m<sup>2</sup> dhe P-70202041-01436-0 me sipërfaqe prej 77864 m<sup>2</sup>, Zona Kadastrale Mihaliq, jepen në shfrytëzim afatshkurtër për 10 vite përmes konkursit publik-ankandit për persona fizikë dhe juridikë për veprimtari bujqësore.

1.4. Pjesë nga parcela kadastrale P-70202017-00459-0 nga sipërfaqja e përgjithshme prej 37286 m<sup>2</sup>, Zona Kadastrale Gllavotin, jepen në shfrytëzim afatshkurtër për 10 vite përmes konkursit publik-ankandit për persona fizikë dhe juridikë për veprimtari bujqësore.

1.5. Parcela kadastrale P-70202062-00106K-0 me sipërfaqe prej 1298m<sup>2</sup>, Zona Kadastrale Qytezë jepet në shfrytëzim afatshkurtër për 15 vite përmes konkursit publik-ankandit për persona fizikë dhe juridikë për veprimtari afariste.

2. Obligohet Komisioni për dhënien në shfrytëzim të pronës komunale që të zhvillojë procedurat për shpalljen e ankandit, si dhe Drejtoria për Gjeodezi, Kadastër dhe Pronë që të bëjë përditësimin dhe mirëmbajtjen e listës, pas përfundimit të procedurave të ankandit dhe menaxhimin e të gjitha kontratave pas lidhjes së tyre.

3. Ky vendim hyn në fuqi pesëmbëdhjetë (15) ditë pas regjistrimit në Zyrën e Protokollit të Ministrisë për Administrimin e Pushtetit Lokal, si dhe shtatë (7) ditë pas publikimit në faqen zyrtare të Komunës së Vushtrrisë.

Nasuf Aliu



Kryesues i Kuvendit





Republika e Kosovës  
Republika Kosovo-Republic of Kosovo  
Qeveria - Vlada - Government

MINISTRIA E MËDITSHIT DHE PLANIFIKIMIT HAPËSINOR /MINISTRI ARSYE SREDENE I PROSTORNOG PLANIRANJA/MINISTRY OF ENVIRONMENT AND SPATIAL PLANNING  
AGJENCIA KADASTRALE E KOSOVES / KATASTARSKA AGENCIJA KOSOVA / KOSOVO CADASTRAL AGENCY

CERTIFIKATË / CERTIFIKAT / CERTIFICATE

NJËSIA KADASTRALE / KATASTARSKA JEDINICA / CADASTRAL UNIT : P-70202028-00032-0

Numri i lëndës / Broj Predmet / Case Referent Number:	18/12/19
Data dhe koha e kërkesës / Datum i vrene izdavanja / Date and time of submission:	04.01.2019 - 10:31
Komuna / Opština / Municipality:	Vushitri / Vučitrin / Vushtri
Zona kadastrale / Katastarska Zona / Cadastral Zone:	STANOVÇ I POSHTËM / STANOVÇ I POSHTËM / STANOVÇ I POSHTËM
Zyra Kadastrale Komune / Opštinska Katastarska Kancelarija / Municipal Cadastral Office:	Vushitri / Vučitrin / Vushitri

A. TË DHËNAT PËR NJËSINË KADASTRALE / PODACI O KATASTARSKOJ JEDINICI / CADASTRAL UNIT DATA

Numri i njësisë kadastrale Broj katastarske jedinice Cad. Unit No.	Lloji i njësisë Vrsta Jedinice Unit Type	Lloji i pronës Vrsta inovine Property Type	Zona U/R GIS U/R	Sipërfaqja Površina Area (m <sup>2</sup> )	Përshkrim Opis Description	Krijuar më datën Uradjeno na dan Created On	Azhuruar Azurirano Updated
P-70202028-00032-0	PARCELE/ PARCELA/ PARCEL.	Pronë shoqërore Društvena Inovina Socially owned Land		3356			

A.1 ADRESA E NJËSISË KADASTRALE / ADRESA KATASTARSKE JEDINICE /CADASTRAL UNIT ADDRESS

Vendbanimi - adresa Prehvaliste - adresa Residenti - address	Kodi Postal Poštanski Kod Postal Code	Hollësitë e adresës Pojednostni adrese Address Details	Krijuar më datën Uradjeno na dan Created On	Azhuruar Azurirano Updated
LIBARIQ/LIBARIQ LIBARIQ		LIBARIQ		

A.2 LLOJI I SHPËRVEZIMIT / VRSTA KORISCENJIA / TYPE OF USE

Numri i Dregj Number	Lloji i shpërvëzimit të parcelës Vrsta koriscenja parcelle Parcel Type Of Use	Shtipërvëzimi aktual / parcelës Trenutine koriscenje parcelle Parcel Current Use	Kualiteti i klasës Kualiteti i klasës Quality Class	Sipërfaqja (m <sup>2</sup> ) Površina (m <sup>2</sup> ) Area (m <sup>2</sup> )
1	Bujqësori - Pëllqepërvëzimi Agrarullure	Arbë-Merë Arable	Vite E Klasës 3/Mirë 3 Klasse - Ard Class Arable 1 and	3356

B. PRONARI/POSEDEUESI - VLASNIK/DRŽALAC - OWNER/POSSESSOR

Te drejtat e Prava Rights	Emri i Lloji i Koriscenjes Name	Nr. personal i Lloji i Koriscenjes ID. No.	Vendbanimi i Prebivalishtes Resident	Kodi postar i Postanski kod Postal code	Hollësia e adresës Pojednostni adresa Address details	Pjesa e pronës Dio inovine Share quota	Përshkrimi i Opis Description	Azhuruar Aktualizuar Updated
Poseidoni individual / Individualni Drzvinik / Single possessor	PSH. KOMUNA E VUSHTRRISE	KCTID0200272	VUSHTRRI / VUSHTRRI			1/1		





Republika e Kosovës

Republika Kosovo-Republic of Kosovo

Qeveria -Vlada-Government

Ministria e Mjedisit dhe Planifikimit Hapësinor /Ministarstvo Sredine i Prostornog Planiranja/Ministry of Environment and Spatial Planning

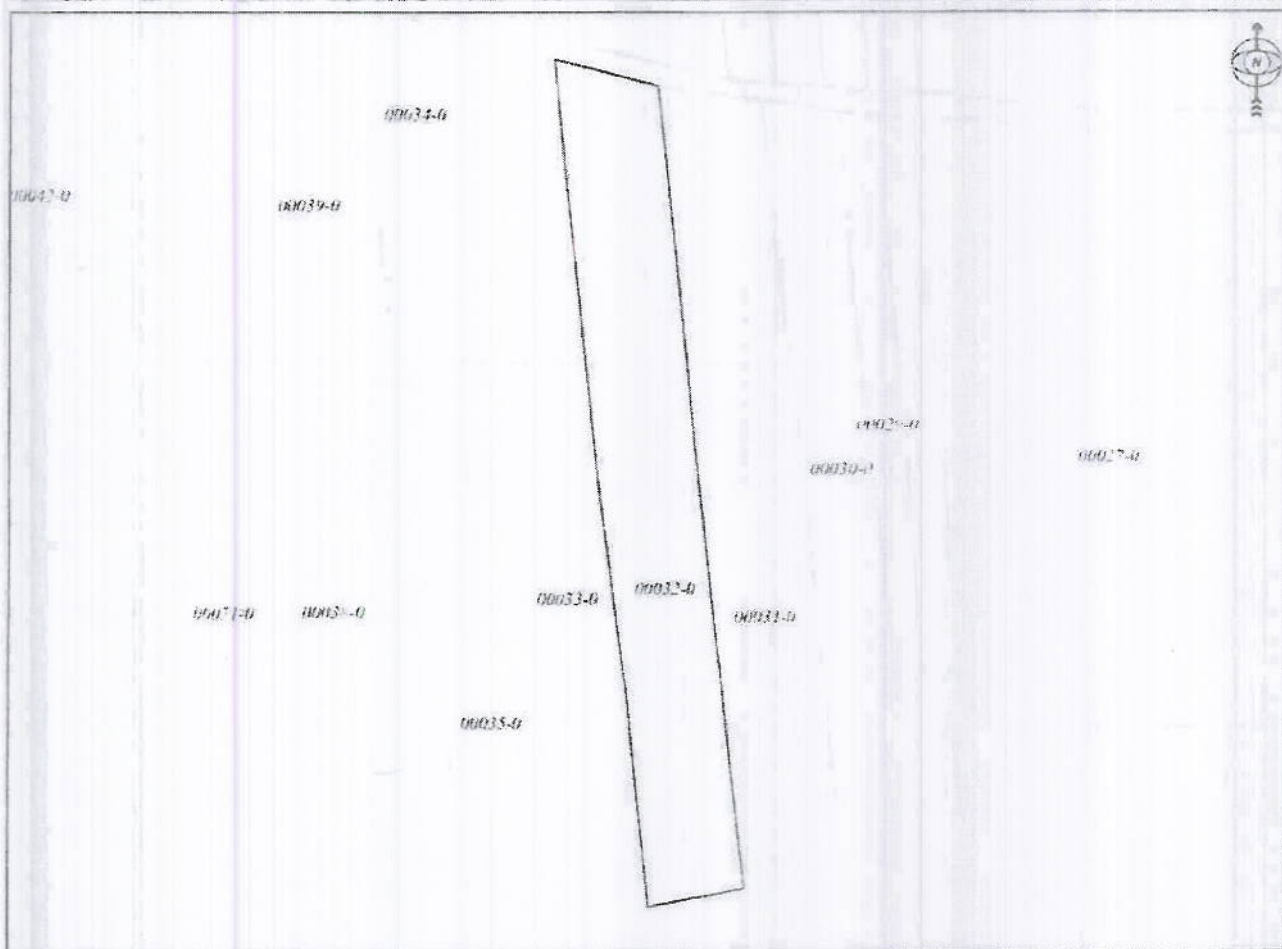
AGJENCIA KADASTRALE E KOSOVËS/ KATASTARSKA AGENCIJA KOSOVA/ KOSOVA CADASTRAL AGENCY

KOPJA E PLANIT / KOPIJA PLANA / COPY PLAN

Zyra Kadastrale Komunale/ Opštinska Katastarska Kancelarija /Municipal Cadastral Office : VUSHTRRI

Zona Kadastrale / Katastarska Zona / Cadastral Zone: Stanovc i poshtëm

Njësia/Jedinica/Unit	Tipi/Vrsta/Type	Sipërfaqja/Povšina/Area m2
P-70202028-00032-0	Parcelë / Parcela / Parcel	3356,0



Shkalla/Razmera/Scale: 1:1387


Punoi/Obradio/Created:

Data/ Data/Date: 04.01.2019

Koha/ Vreme/ Time: 11:28:21

Nënshkrimi/Potpis/Siganture:

Shënim/Beleška/Note:



Aprovoi/Usvojio/Aproved: Drejtori/Direktor/Director

Nënshkrimi/Potpis/Siganture:



Republika e Kosovës  
Republika Kosovo - Republic of Kosovo  
Gjenera - Tada - Government

MINISTRIA E MEDITIMIT DHE PË ANIPIKIMIT HARËSINOR / MINISTARSTVO SREĐINE I PROSTORNOG PLANIRANJA / MINISTRY OF ENVIRONMENT AND SPATIAL PLANNING  
AGJENCIA KADASTRALE E KOSOVËS / KATASTRARSKA AGENCIJA KOSOVA / KOSOVO CADASTRAL AGENCY

CERTIFIKATË / CERTIFIKAT / CERTIFICATE

NJËSIA KADASTRALE / KATASTRARSKA JEDINICA / CADASTRAL UNIT : P-70202028-00031-0

Numri i lëndës / Broj Predmet / Case Referent Number: 18/12/19  
Data dhe koha e lëshimit / Datum i vrene izdavanja / Date and time of submission: 04.01.2019 - 10:30  
Komuna / Opština / Municipality: Vushtri / Vučitrn / Vushtri  
Zona kadastrale / Katastarska Zona / Cadastral Zone: STANOVÇ I POSHTËM / STANOVÇ I POSHTËM / STANOVÇ I POSHTËM  
Zyra Kadastrale Komuna / Opštinska Katastarska Kancelarija / Municipal Cadastral Office: Vushtri / Vučitrn / Vushtri

A. TË DHËNAT PËR NJËSINË KADASTRALE / PODACI O KATASTRARSKOJ JEDINICI / CADASTRAL UNIT DATA

Numri i njësive kadastrale Broj katastarske jedinice Cad. Unit. No.	Lloji i njësive Vrsta jedinice Unit Type	Lloji i pronës Vrsta imovine Property Type	Zona U/R G/S U/R	Sipërfaqja Përfaqja Area (m <sup>2</sup> )	Përshkrimi Opis Description	Krijuar më datën Uradjeno na dan Created On	Azhuruar Azurirano Updated
P-70202028-00031-0	PARCELE / PARCELA / PARCEL.	Pronë shpërndarë / Društvena Imovina / Specially owned Land		3246			

A.1 ADRESA E NJËSISË KADASTRALE / ADRESA KATASTRARSKE JEDINICE / CADASTRAL UNIT ADDRESS

Vendbanimi - adresa Prehvatiliste - adresa Resident - address	Kodi Postar Poštanski kod Postal Code	Hollësitë e adresës Pojednostni adrese Address Details	Krijuar më datën Uradjeno na dan Created On	Azhuruar Azurirano Updated
LIBARIQ/LIBARIQ/LIBARIQ		LIBARIQ		



A2.1.1.1.011 SHFRY TËZIMIT / VRSTA KORISÇENJJA / TYPE OF USE

Numri Breg Number	Lloji i shfrytëzimit të parcelës Vrsta korisçenja parcelë Parcel Type Of Use	Shtyrëzimi aktual i parcelës Trenutino korisçenja parcelë Parcel Current Use	Kualiteti i klasës Kualiteti i klasës Quality Class	Sipërfaqja (m <sup>2</sup> ) Përfaqja (m <sup>2</sup> ) Area (m <sup>2</sup> )
1	Blloqësorë/Poljovproivredno/Agriculture	Ambë/Typic Arable	Ave F i Klasës 3 Nivna 1 Klasë 3rd Class Arable Lund	3246

B. PRONARI/POSEDUESI - VLASNIK/DRŽALAC - OWNIER/POSSESSOR

Titulli i drejtuar Prava Rights	Emri i Ime Name	Nr. personal Licent broj ID. No.	Vendbanimi Prebivaliste Resident	Kodi postar Postanski kod Postal code	Hollësi të e adresës Pojednostoi adrese Address details	Pjesa e pronës Dioi imovine Share quota	Pershkrimi Opis Description	Azhuruar Ažurirano Updated
Posedim i ndaluar Individualna Druženja single possessor	PSH.KOMUNA E VUSHTRRISE	KCID02200272	VUSHTRRI/VUSHTRRI VUSHTRRI			1/1		



Republika e Kosovës

Republika Kosova-Republic of Kosovo

Qeveria -Vlada-Government

Ministria e Mjedisit dhe Planifikimit Hapësinor /Ministarstvo Sredine i Prostornog Planiranja/Ministry of Environment and Spatial Planning

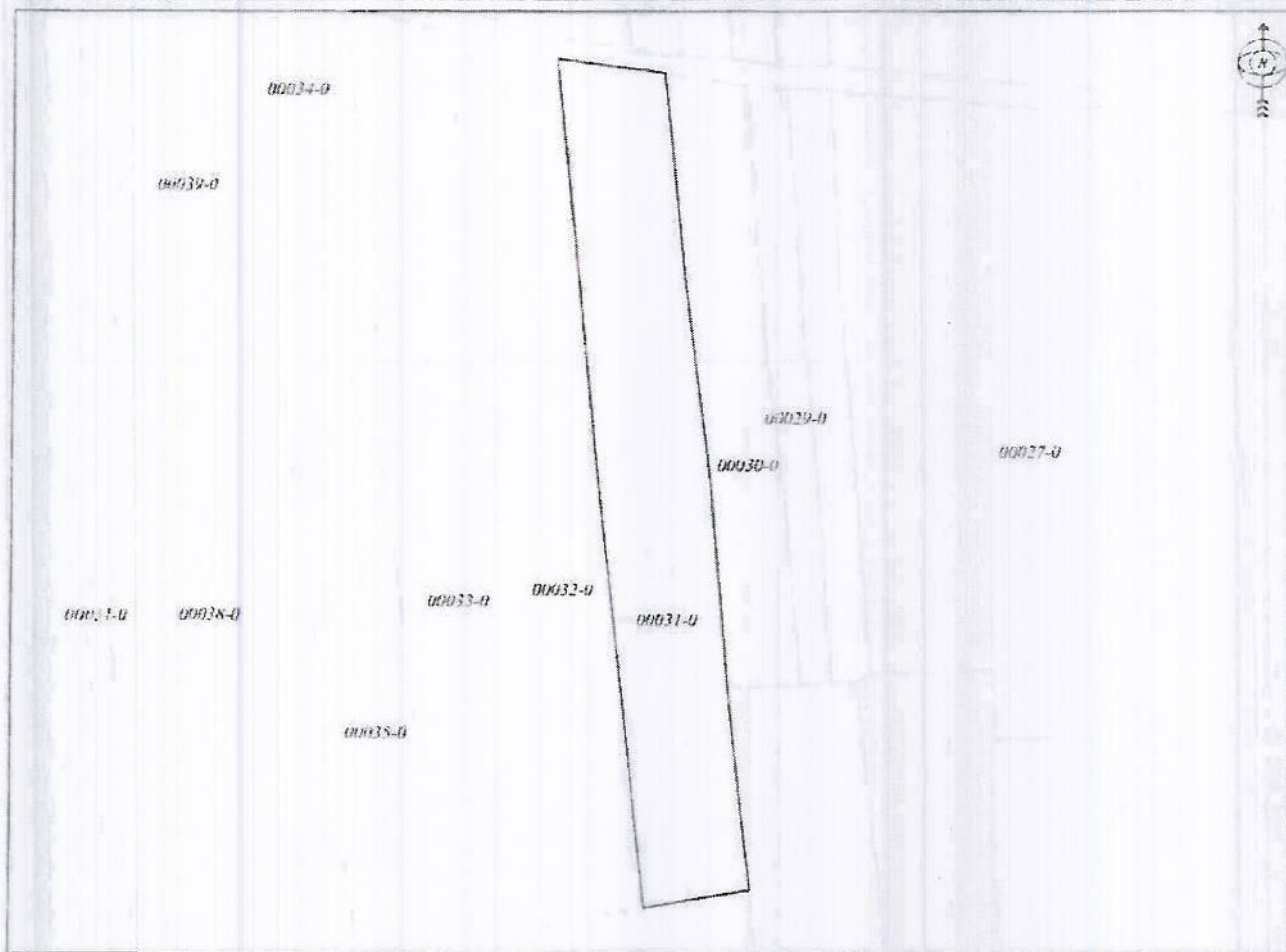
AGJENCIA KADASTRALE E KOSOVËS/ KATASTARSKA AGENCIJA KOSOVA/ KOSOVA CADASTRAL AGENCY

KOPJA E PLANIT / KOPIJA PLANA / COPY PLAN

Zyra Kadastrale Komunale/ Opštinska Katastarska Kancelarija /Municipal Cadastral Office : VUSHTERRI

Zona Kadastrale / Katastarska Zona / Cadastral Zone: Stanovc i poshtëm

Njësia/Jedinica/Unit	Tipi/Vrsta/Type	Sipërfaqja/Površina/Area m2
P-70202028-00031-0	Parcelë / Parcela / Parcel	3246,0



Shkalla/Razmera/Scale: 1:1315

Punoi/Obrad'o/Created:

Data/ Data/Date: 04.01.2019

Koha/ Vreme/ Time: 11:26:31

Nënshkrimi/Potpis/Siganture:

Shënim/Beleška/Note:

Aprovoi/Usvojio/Approved: Drejtori/Direktor/Director

Nënshkrimi/Potpis/Siganture:





Republika e Kosovës  
Republika Kosovo - Republic of Kosovo  
Qeveria - Vlada - Government

MINISTRIA E MEDITIT DHE PLANIFIKIMIT HAFËSHOR / MINISTARSTVO SREDINE I PROSTORNOG PLANIRANJA / MINISTRY OF ENVIRONMENT AND SPATIAL PLANNING,  
AGJENCIA KADASTRALE E KOSOVËS / KATASTARSKA AGJENCIA KOSOVA / KOSOVO CADASTRAL AGENCY

CERTIFIKATË / CERTIFIKAT / CERTIFICATE

NJËSIA KADASTRALE / KATASTARSKA JEDINICA / CADASTRAL UNIT : P-70202028-00015-0

Numri i lëndës / Broj Predmet / Case Referent Number: 18/12/19  
Data dhe koha e lëshimit / Datum i vreme izdavanja / Date and time of submission: 04.01.2019 - 19:30  
Komuna / Opština / Municipality: Vushtri / Vučitrn / Vušitri  
Zona kadastrale / Katastarska Zona / Cadastral Zone: STANOVÇ I POSHTËM / STANOVČ I POSHTËM / STANOVČ I POSHTËM  
Zyra kadastrale Komune / Opštinska Katastarska Kancelarija / Municipal Cadastral Office: Vushtri / Vučitrn / Vušitri

A. TË DHËNAT PËR NJËSINË KADASTRALE / PODACI O KATASTARSKOJ JEDINICI / CADASTRAL UNIT DATA

Numri i njësive kadastrale Broj katastarske jedinice Cad. Unit. No.	Lloji i njësive Vrsta jedinice Unit Type	Lloji i pronës Vrsta imovine Property Type	Zona U/R C/S U/R	Sipërfaqja Površina Area (m <sup>2</sup> )	Përshkrimi Opis Description	Krijuar më datën Uradjeno na dan Created On	Azhuruar Vzurirano Updated
P-70202028-00015-0	PARCELE / PARCELA / PARCEL.	Pronë shoqërore / Društvena Imovina / Socially owned Land		2675			

A.1 ADRESA E NJËSISË KADASTRALE / ADRESA KATASTARSKE JEDINICE / CADASTRAL UNIT ADDRESS

Vendbanimi - adresa Prebivalište - adresa Resident - address	Kodi Postai Poštanski kod Postal Code	Hollësitë e adresës Podjednosti adrese Address Details	Krijuar më datën Uradjeno na dan Created On	Azhuruar Vzurirano Updated
LIBARIQ / IBARIQ / IBARIQ		LIBARIQ		

1 / 2

A2 LLOJI I SHËRYTËZIMIT / VRSTA KORISËNJEA / TYPE OF USE

Numri i Dregj Number	Lloji i shërytëzimit të parcelës Vrsta korisënjia parcelë Parcel Type Of Use	Shërytëzimi aktual i parcelës Trenorino korisënjia parcelë Parcel Current Use	Kualiteti i klasës Kualiteti i klasës Quality Class	Sipërfaqja (m <sup>2</sup> ) Përfaqja (m <sup>2</sup> ) Area (m <sup>2</sup> )
1	Bujqësori / Poljoproductive Agriculture	Ambullim / Arable	Ave E Klases 2/Njiva 2 Klase 2nd Class Arable Land	1675

B. PRONARI/POSEDESI - VLASNIK/DRZALAC - OWNER/POSSESSOR

Të drejtat Prava Rights	Emri i Ive Name	No. personal Identifikim ID, No.	Vendbanimi Prebivaljske Resident	Kodi postar Postanski kod Postal code	Hollësitë e adresës Pojednostavni adrese Address details	Pjesa e pronës Ideo imovine Share quota	Pershkrimi Opis Description	Azhuruar Aktualizuar Updated
Posedim individual/ Individualna Drzavna single possessor	PSH .KOMUNA E VUSHTRRISE	KCID00300272	VUSHTRRI / VUSHTRRI / VUSHTRRI			1/1		





Republika e Kosovës

Republic of Kosovo - Republic of Kosovo  
Qeveria - Vlada - Government

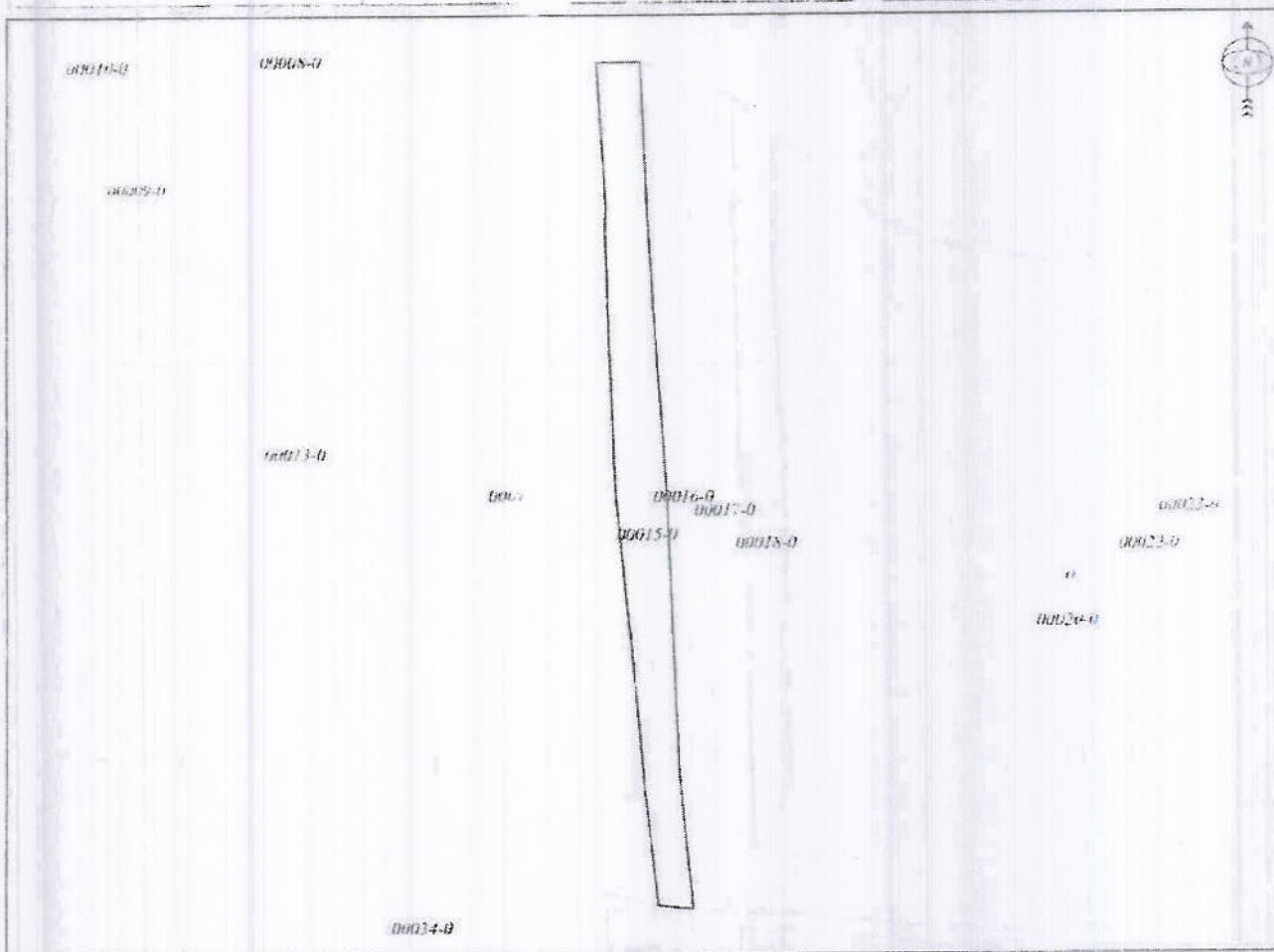
Ministria e Mjedisit dhe Planifikimit Hapësinor / Ministarstvo Sredine i Prostornog Planiranja / Ministry of Environment and Spatial Planning  
AGJENCIA KADASTRALE E KOSOVËS / KATASTARSKA AGENCIJA KOSOVA / KOSOVA CADASTRAL AGENCY

KOPJA E PLANIT / KOPIJA PLANA / COPY PLAN

Zyra Kadastrale Komunale / Opštinska Katastarska Kancelarija / Municipal Cadastral Office : VUSHTRRI

Zona Kadastrale / Katastarska Zona / Cadastral Zone: Stanovci i poshtëm

Njësia/Jedinica/Unit	Tipi/Vrsta/Type	Sipërfaqja/Površina/Area m <sup>2</sup>
P-70202028-00015-0	Parcelë / Parcel	2675,0



Skala/Razmera/Scale: 1:1835

Punoi/Cbradio/Created:

Data/ Data/Date: 04.01.2019

Koha/ Vreme/ Time: 11:18:21

Nënshkrimi/Potpis/Siganture:

Shënimi/Beleška/Note:

Aprovoi/Usvojio/Aproved: Drejtori/Direktor/Director

Nënshkrimi/Potpis/Siganture:



Republika e Kosovës  
Republika Kosova - Republic of Kosovo  
Qeveria - Prada - Government

MINISTRIA E MJEDISIT DHE PLANIFIKIMIT HAQESINOR / MINISTARSTVO SREDINE I PROSTORNOG PLANIRANJA / MINISTRY OF ENVIRONMENT AND SPATIAL PLANNING  
AGJENCIA KADASTRALE E KOSOVES / KATASTARSKA AGENCIJA KOSOVA / KOSOVO CADASTRAL AGENCY

CERTIFIKATË / CERTIFIKAT / CERTIFICATE

NJËSIA KADASTRALE / KATASTARSKA JEDINICA / CADASTRAL UNIT : P-70202028-00014-1

Numri i lëndës / Broj Predmet / Case Referent Number: 18/12/19  
Data dhe koha e lëshimit / Datum i vreme izdavanja / Date and time of submission: 04.01.2019 - 10:30  
Komuna / Opština / Municipality: Vushtri / Vučitrin / Vushtri  
Zona kadastrale / Katastarska Zona / Cadastral Zone: STANOVÇ I POSHTËM / STANOVCI I POSHTËM / STANOVCI I POSHTËM  
Zyra Kadastrale Komunale / Opštinska Katastarska Kancelarija / Municipal Cadastral Office: Vushtri / Vučitrin / Vushtri

A. TË DHËNAT PËR NJËSINË KADASTRALE / PODACI O KATASTARSKOJ JEDINICI / CADASTRAL UNIT DATA

Numri i njësisë kadastrale Broj katastarske jedinice Cad. Unit. No.	Lloji i ofrësë Vrsta Jedinice Unit Type	Lloji i pronës Vrsta imovine Property Type	Zona U/R C/S U/R	Sipërfaqja Površina Area (m <sup>2</sup> )	Përshkrim Opis Description	Krijuar më datën Uradjeno na dan Created On	Azhuruar Azurirano Updated
P-70202028-00014-1	PARCELE / PARCELA / PARCEL	Pronë shoqërore / Društvena Imovina / Socially owned Land		10747			

A.1 ADRESA E NJËSISË KADASTRALE / ADRESA KATASTARSKE JEDINICE / CADASTRAL UNIT ADDRESS

Vendbanimi - adresa Prebivaliste - adresa Resident - address	Kodi Postal Poštanski Kod Postal Code	Hetësitë e adresës Pojednostni adrese Address Details	Krijuar më datën Uradjeno na dan Created On	Azhuruar Azurirano Updated
LIBARIQ/LIBARIQ/LIBARIQ		LIBARIQ		



A.2 LLOJI I SHFRYTËZIMIT / VRSTA KORISCENJA / TYPE OF USE

Numri Broj Number	Lloji i shfrytëzimit të parcelës Vrsta koriscenja parcele Parcel Type Of Use	Shfrytëzimi aktual i parcelës Trenutiu koriscenje parcele Parcel & Current Use	Kualiteti i Klasës Kvaliteti Klasse Quality Class	Superfaqja (m <sup>2</sup> ) Poveshtina (m <sup>2</sup> ) Area (m <sup>2</sup> )
1	Bujqësorë, Poljeprivezhinë, Agriculture	Ambiçjive, Arabile	Ahtë E Klasës 2/Niveli 2 Klasë 2nd Class Arabile 1 and	10747

B. PRONARI/POSEDUESI - VLASNIK/DRŽALAC - OWNER/POSSESSOR

Të drejtat Prava Rights	Emri i Ismë Name	Nr. personal Licent brej ID. No.	Vendbanimi Prebivaliste Residenti	Kodi postar Postanski kod Postal code	Liçetishtë e adresës Pojednostni adrese Address details	Pjesa e pronës Dio inovstne Share quota	Përshkrimi Opis Description	Azhuruar Azurirano Updated
Poseidim individual Individualna Druzvinu single possessor	PSH KOMUNALE VUSHTRRISE	KCID0200272	VUSHTRRI / VESHTRRI / VUSHTRRI			1/1		



Republika e Kosovës

Republika Kosova-Republic of Kosovo  
Qeveria -Vlada-Government

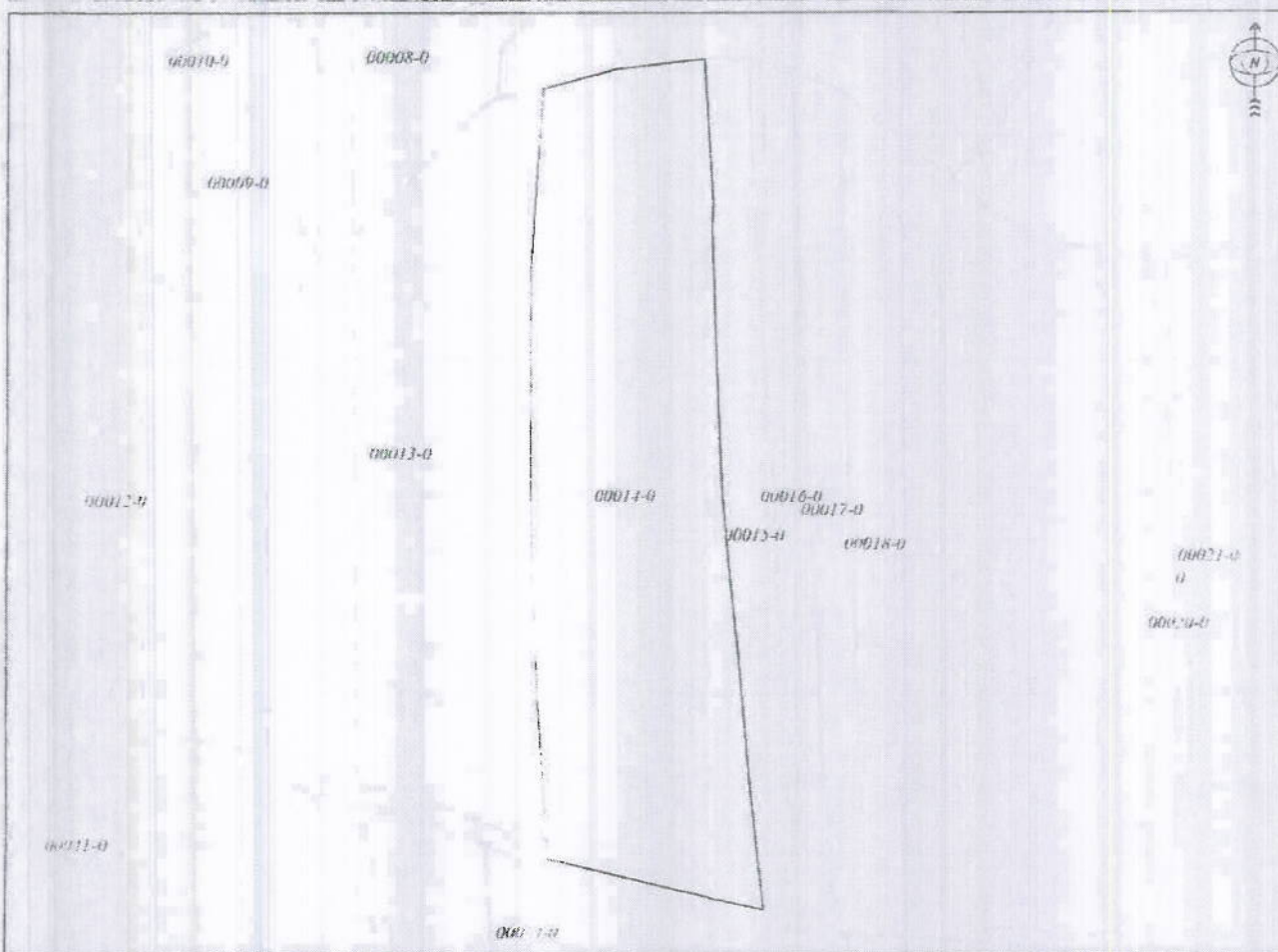
Ministria e Mjedisit dhe Planifikimit Hapësinor /Ministarstvo Sredine i Prostornog Planiranja/Ministry of Environment and Spatial Planning  
AGJENCIA KADASTRALE E KOSOVËS/ KATASTARSKA AGENCIJA KOSOVA/ KOSOVA CADASTRAL AGENCY

KOPJA E PLANIT / KOPIJA PLANA / COPY PLAN

Zyra Kadastrale Komunale/ Opštinska Katastarska Kancelarija /Municipal Cadastral Office : VUSHTRRI

Zona Kadastrale / Katastarska Zona / Cadastral Zone: Stanovc i poshtëm

Njësia/Jedinica/Unit	Tipi/Vrsta/Type	Sipërfaqja/Povšina/Area m2
P-70202028-00014-0		



Shënim/Razmera/Scale: 1:1826



Punoi/Obradio/Created:

Data/ Data/Date: 04.01.2019

Koha/ Vreme/ Time: 11:16:20

Nënshkrimi/Potpis/Siganture:

Shënim/Beleška/Note: Ndarja në gjendjen gra... mungon

Aprovoli/Usvojio/Approved: Drejtori/Direkto/Director

Nënshkrimi/Potpis/Siganture:





Republika e Kosovës  
Republic of Kosovo  
Qeveria - Vlada - Government

MINISTRIA E MËDITSHMË DHE PLANIFIKIMIT HAPËSINOR / MINISTARSTVO SREDINE I PROSTORNOG PLANIRANJA / MINISTRY OF ENVIRONMENT AND SPATIAL PLANNING  
AGJENCIA KADASTRALE E KOSOVËS / KATASTRARSKA AGENCIJA KOSOVA / KOSOVO CADASTRAL AGENCY

CERTIFIKATË / CERTIFICATE

NJËSIA KADASTRALE / KATASTRARSKA JEDINICA / CADASTRAL UNIT : P-70202028-00412-4

Numri i lëndës / Broj Predmet / Case Referent Number: 18-16/19  
Data dhe koha e fshimit / Datum i vreme izdavanja / Date and time of submission: 04.01.2019 - 10:46  
Komuna / Opština / Municipality: Vushitri / Vušitri / Vushitri  
Zona kadastrale / Katastarska Zona / Cadastral Zone: STANOVË I POSHTËM / STANOVË I POSHTËM / STANOVË I POSHTËM  
Zyra Kadastrale Komune / Opštinska Katastarska Kancelarija / Municipal Cadastral Office: Vushitri / Vušitri / Vushitri

A. TË DHËNAT PËR NJËSINË KADASTRALE / PODACI O KATASTRARSKOJ JEDINICI / CADASTRAL UNIT DATA

Numri i njësise kadastrale Broj katastarske jedinice Cad. Unit. No.	Lloji i njësise Vista Jedinice Unit Type	Lloji i pronës Vista imovine Property Type	Zona U/R C/S U/R	Sipërfaqja Površina Area (m <sup>2</sup> )	Përshkrim Opis Description	Krijuar më datën Uradjeno na dan Created On	Azhuruar Azurirano Updated
P-70202028-00412-4	PARCELE / PARCELA / PARCEL	Prose private / Privatno imovina Land	Rural	6211			24.11.2017

A.1 ADRESA E NJËSISË KADASTRALE / ADRESA KATASTRARSKE JEDINICE / CADASTRAL UNIT ADDRESS

Vendbanimi - adresë Prebivaliste - adresa Resident - address	Kodi Postal Postanski Kod Postal Code	Hollësi të adresës Pojednostni adrese Address Details	Krijuar më datën Uradjeno na dan Created On	Azhuruar Azurirano Updated
Trojefusha e Qerkezve / Trojefusha e Qerkezve / Trojefusha e Qerkezve		TROJEFUSHA E QERKEZVE		24.11.2017

A.2 LLOJI I SHFRYTËZIMIT / VRSTA KORISCENJA / TYPE OF USE

Numri Broj Number	Lloji i shfrytëzimit të parcesës Vrsta koriscenja parcesë Parcel Type Of Use	Shfrytëzimi aktual i parcesës Trenutna koriscenje parcesë Parcel Current Use	Kualiteti i klasesë Kvalitet klase Quality Class	Sipërfaqja (m <sup>2</sup> ) Površina (m <sup>2</sup> ) Area (m <sup>2</sup> )
1	Bujqësore/Poljoprivredna/Agriculture	Arat/Myse/Arable	Arë E Klasesë 4/Niv. 4 Klase/4th Class Arable Land	6211

B. PRONARI/POSEDEUESI - VLASNIK/DRŽALAC - OWNER/POSSESSOR

Të drejtat Prava Rights	Emri Ime Name	Nr. personal Identif. broj ID. No.	Vendbanimi Prebivaliste Resident	Kodi postar Postanski kod Postal code	Hollësitë e adresës Podjednosti adrese Address details	Pjesa e pronës Deo imovine Share quota	Pershkrimi Opis Description	Azhuruar Ažurirano Updated
Poseçdm individual Individually single possessor	PSH KOMUNA E VUSHTRRISE	KCID07902772	VUSHTRRI / VUSHTRRI / VUSHTRRI			1/1		





## Republika e Kosovës

Republika Kosova-Republic of Kosova

Qeveria -Vlada-Government

Ministria e Mjedisit dhe Planifikimit Hapësinor /Ministarstvo Sredine i Prostornog Planiranja/Ministry of Environment and Spatial Planning

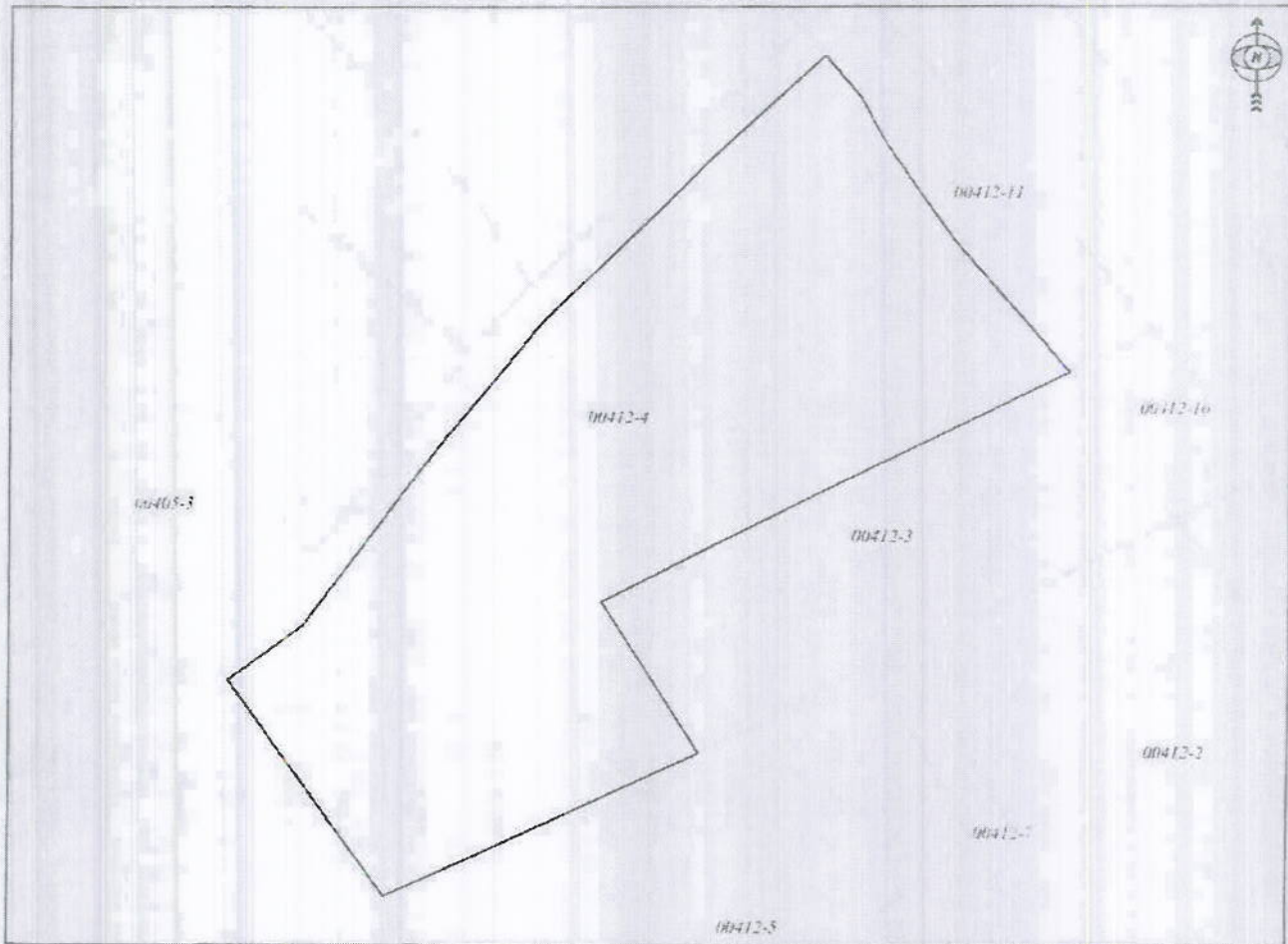
AGJENCIA KADASTRALE E KOSOVËS/ KATASTARSKA AGENCIJA KOSOVA/ KOSOVA CADASTRAL AGENCY

### KOPJA E PLANIT / KOPIJA PLANA / COPY PLAN

Zyra Kadastrale Komunale/ Opštinska Katastarska Kancelarija /Municipal Cadastral Office : VUSHTERRI

Zona Kadastrale / Katastarska Zona / Cadastral Zone: Stanovc i poshtëm

Njësia/Jedinica/Unit	Tipi/Vrsta/Type	Sipërfaqja/Površina/Area m2
P-70202028-00412-4	Parcelë / Parcela / Parcel	6211,0



Shkalla/Razmera/Scale: 1:1023

Punoi/Obradio/Created:

Data/ Data/Date: 04.01.2019

Koha/ Vreme/ Time: 11:29:21

Nënshkrimi/Potpis/Siganture:

Shenim/Beleška/Note:



Aprovoi/Usvojio/Approved: Drejtori/Direktor/Director

Nënshkrimi/Potpis/Siganture:





Republika e Kosovës

Republica Kosovo-Republic of Kosovo

Qeveria - Vlada - Government

MINISTRIA E MJEJESIT DHE PLANIFIKIMIT HAFESNOR /MINISTARSTVO SREDINE I PROSTORNOG PLANIRANJA/MINISTRY OF ENVIRONMENT AND SPATIAL PLANNING  
AGJENCIA KADASTRALE E KOSOVES / KATASTARSKA AGENCIJA KOSOVA / KOSOVO CADASTRAL AGENCY

CERTIFIKATË / CERTIFIKAT / CERTIFICATE

NJËSIA KADASTRALE / KATASTARSKA JEDINICA / CADASTRAL UNIT : P-70202041-01429-0

Numri i lëndës / Broj Predmet / Case Referent Number: 18-11/19  
Data dhe koha e lëshimit / Datum i vreme izdavanja / Date and time of submission: 04.01.2019 - 10:28  
Komuna / Opština / Municipality: Vushtri / Vuçitër / Vushtri  
Zona kadastrale / Katastarska Zona / Cadastral Zone: MIHALIQ / MIHALIQ / MIHALIQ  
Zyra Kadastrale Komunale / Opštinska Katastarska Kancelarija / Municipal Cadastral Office: Vushtri / Vuçitër / Vushtri

A. TË DHËNAT PËR NJËSINË KADASTRALE / PODACI O KATASTARSKOJ JEDINICI / CADASTRAL UNIT DATA

Numri i njësisë kadastrale Broj katastarske jedinice Cad. Unit. No.	Lloji i njësisë Vrsta jedinice Unit Type	Lloji i pronës Vrsta imovine Property Type	Zona L/R GIS L/R	Sipërfaqja Površina Area (m <sup>2</sup> )	Preshkrim Opis Description	Krijuar më datën Uradjeno na dan Created On	Azhuruar Ažurirano Updated
P-70202041-01429-0	PARCELA/ PARCEL	Prone shoqërore / Društvena Imovina / Socially owned Land		68675			

A.1 ADRESA E NJËSISË KADASTRALE / ADRESA KATASTARSKE JEDINICE / CADASTRAL UNIT ADDRESS

Vendbanimi - adresa Prehvatiliste - adresa Resident - address	Kodi Postal Poštanski Kod Postal Code	Hollësitë e adresës Pojednostil adrese Address Details	Krijuar më datën Uradjeno na dan Created On	Azhuruar Ažurirano Updated
JARUGALLUGU KEQ/JARUGALLUGU KEQ/JARUGALLUGU KEQ		JARUGALLUGU KEQ		



A.2 LLOJIT I SHFRYTËZIMIT / VRSTA KORISÇENJA / TYPE OF USE

Numri Broj Number	Lloji i shfrytëzimit të parcelës Vrsta korisçenja parcelë Parcel Type Of Use	Shfrytëzimi aktual i parcelës Lecurimi korisçenja parcelë Parcel Current Use	Kualiteti i klasës Kualiteti i klase Quality Class	Superfaqja (m <sup>2</sup> ) Përfaqja (m <sup>2</sup> ) Area (m <sup>2</sup> )
1	Bujqësori Poliprivredhoje/Agriculture	Kullësor/Pashqir/pasture	Kullësor E Klasës 4 Pashqir d. Klase/4th Class Pasture	68675

B. PRONARI/POSEDEUESI - VLASNIK/DRŽALAC - OWNER/POSSESSOR

Tipi drejtuar Prava Rights	Emri Ime Name	Nr. personal E licit broj ID. No.	Vendbanimi Prebivshise Resident	Kodi postar Postanski kod Postal code	Hollësitet e adresës Poqethnosat adrese Address details	Pjesa e pronës Dio imovine Share quota	Përshkrimi Opis Description	Aktuaruar Aktualizuar Updated
Posedim individual Individualna Drazovna/ single possessor	PSH KOMUNA E VUSHTRRISE	KCTD0/00385	VUSHTRRI / VUSHTRRI		2	1/1		



Republika e Kosovës

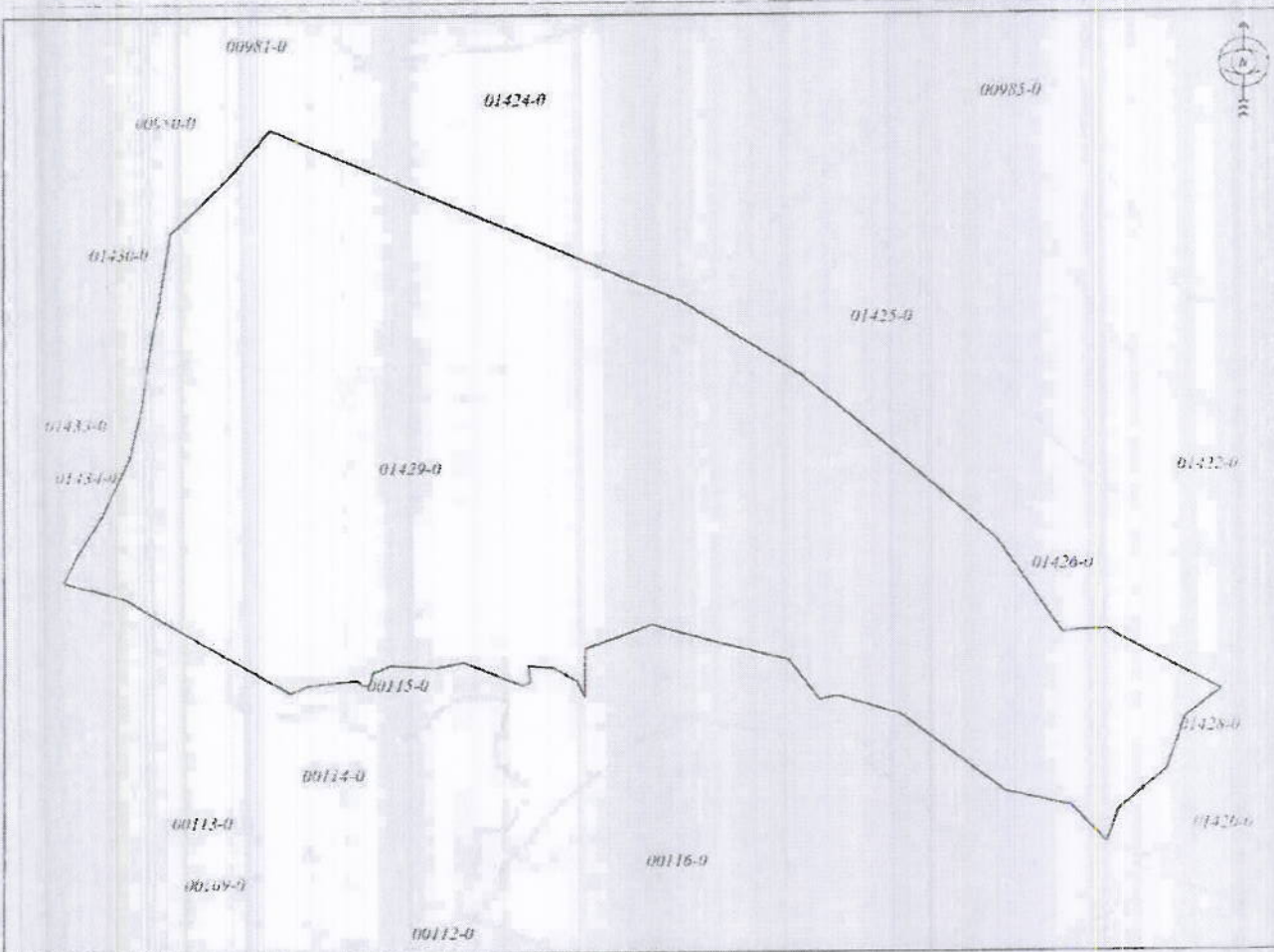
Republika Kosova-Republic of Kosovo  
Qeveria - Vlada-Government

Ministria e Mjedisit dhe Planifikimit Hapësinor / Ministarstvo Sredine i Prostornog Planiranja / Ministry of Environment and Spatial Planning  
AGJENCIA KADASTRALE E KOSOVËS / KATASTARSKA AGENCIJA KOSOVA / KOSOVA CADASTRAL AGENCY

KOPJA E PLANIT / KOPIJA PLANA / COPY PLAN

Zyra Kadastrale Komunale / Opštinska Katastarska Kancelarija / Municipal Cadastral Office : VUSHTERRI  
Zona Kadastrale / Katastarska Zona / Cadastral Zone: Mihaliq

Njësia/Jedinica/Unit	Tipi/Vrsta/Type	Sipërfaqja/Povšina/Area m2
P-70202041-01429-0	Parcelë / Parcela / Parcel	68675.0



Shkalla/Razmera/Scale: 1:2929

Punoi/Obradio/Created:

Data/ Data/Date: 04.01.2019

Koha/ Vreme/ Time: 11:14:01

Nënshkrimi/Potpis/Siganture:

Shënim/Beleška/Note:

Aprovoi/Usvojio/Approved: Drejtori/Direktor/Director

Nënshkrimi/Potpis/Siganture:





Republika e Kosovës  
Republic of Kosovo  
Qeveria - I Uda - Government

MINISTRIA E MJEDESIË DHE PLANIFIKIMIT HAPËSINOR / MINISTARSTVO SREDINË I PROSTORNOG PLANIRANJAMINISTRY OF ENVIRONMENT AND SPATIAL PLANNING  
AGJENCIA KADASTRALE E KOSOVËS / KATASTARSKA AGENCIJA KOSOVA / KOSOVO CADASTRAL AGENCY

CERTIFIKATË / CERTIFIKAT / CERTIFICATE

151111  
NJËSIA KADASTRALE / KATASTARSKA JEDINICA / CADASTRAL UNIT : P-70202041-01436-0

Numri i lëndës / Broj Predmet / Case Referent Number: 18-11/19  
Data dhe koha e lëshimit / Datum i vreme Izdavanja / Date and time of submission: 04.01.2019 - 10:28  
Komuna / Opština / Municipality: Vushtri / Vučitrn / Vushtri  
Zona kadastrale / Katastarska Zona / Cadastral Zone: MIHALIQ / MIHALIQ / MIHALIQ  
Zyra Kadastrale Komunale / Opštinska Katastarska Kancelarija / Municipal Cadastral Office: Vushtri / Vučitrn / Vushtri

A. TË DHËNAT PËR NJËSINË KADASTRALE / PODACI O KATASTARSKOJ JEDINICI / CADASTRAL UNIT DATA

Numri i opsisë kadastrale Broj katastarske jedinice Cant. / cat. No.	Lloji i njësive Vrsta jedinice Unit Type	Lloji i pronisë Vrsta imovine Property Type	Zona U/R G/S U/R	Sipërfaqja Površina Area (m <sup>2</sup> )	Përshkrim Opis Description	Krijuar më datën Urađeno na dan	Azhuruar Ažurirano Updated
P-70202041-01436-0	PARCELE / PARCEL	Pronë shoqërore Društvena Imovina Socially owned Land		77864			

A.1 ADRESA E NJËSISË KADASTRALE / ADRESA KATASTARSKE JEDINICE / CADASTRAL UNIT ADDRESS

Vendbanimi - adresa Prekivaliste - adresa Resident - address	Kodi Postal Poštanski Kod Postal Code	Hollësitë e adresës Pojednosti adrese Address Details	Krijuar më datën Urađeno na dan Created On	Azhuruar Ažurirano Updated
GELJE/GELJEGELJE		GELJE		

A2.LLOJI I SHRYTËZIMIT / VRSTA KORISËNJIA / TYPE OF USE

Numri Broj Number	Lloji i shrytëzimit të parcelës Vrsta korisënjia parcelë Parcel Type Of Use	Shrytëzimi aktual i parcelës Trenutia korisënjia parcelë Parcel Current Use	Kualiteti i klasës Kualiteti i klasës Quality Class	Sipërfaqja Površina Area (m <sup>2</sup> )
1	Bujësi - Polipropedho/Agriculture	Kullësor/Pashujat pasture	Kullësor E Klasës 5/Pashujat 5 Klasë/5th Class Pasture	77864

B. PRONARI/POSEDUESI - VLASNIK/DRËZALAC - OWNER/POSSESSOR

Te drejtat Prava Rights	Emri Imer Name	Nr. personal Lenti broj ID. No.	Vendbanimi Prebivalište Resident	Kodi postar Poštanski kod Postal code	Hollësitë e adresës Pojednostoi adrese Address details	Pjesa e pronës Deo imovine Share quota	Pershkrimi Opis Description	Azhuruar Ažurirano Updated
Poseidimi i rrethit Individualna Društva/ single possessor	PSH. KOMUNA E VUSHTRRISE	KCID0200185	VUSHTRRI - VUSHTRRI / VUSHTRRI /		?	1/1		





Republika e Kosovës

Republika Kosova-Republic of Kosova

Qeveria -Vlada-Government

Ministria e Mjedisit dhe Planifikimit Hapësinor /Ministarstvo Sredine i Prostornog Planiranja/Ministry of Environment and Spatial Planning

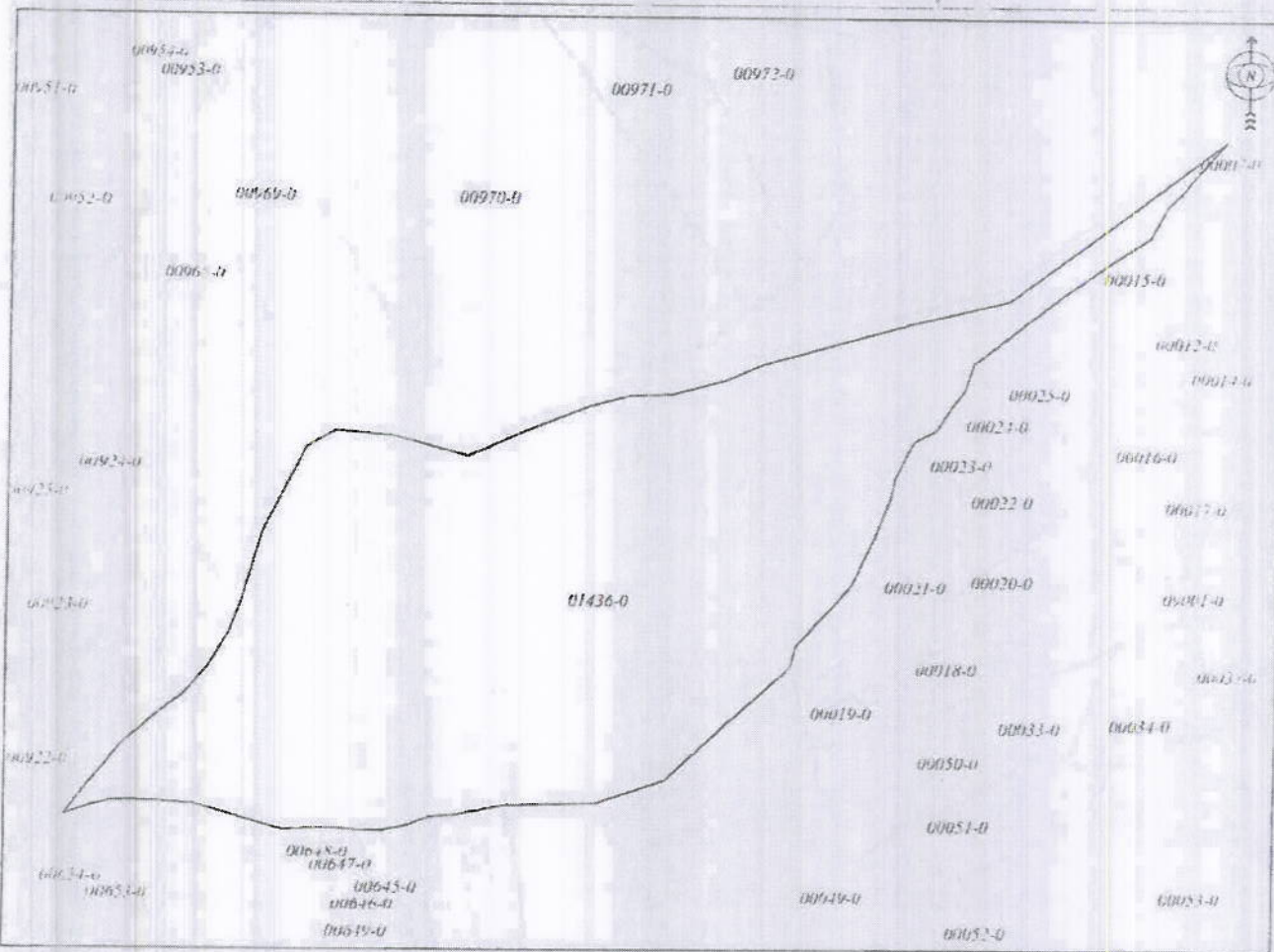
AGJENCIA KADASTRALE E KOSOVËS/ KATASTARSKA AGENCIJA KOSOVA/ KOSOVA CADASTRAL AGENCY

KOPJA E PLANIT / KOPIJA PLANA / COPY PLAN

Zyra Kadastrale Komunale/ Opštinska Katastarska Kancelarija /Municipal Cadastral Office : VUSHTERRI

Zona Kadastrale / Katastarska Zona / Cadastral Zone: Mihaliq

Njësia/Jedinica/Unit	Tipi/Vrsta/Type	Sipërfaqja/Povšina/Area m2
P-70202041-01436-0	Parcelë / Parcela / Parcel	77864,0



Shkalla/Razmera/Scale: 1:3720

Punoi/Obradio/Created:

Data/ Data/Date: 04.01.2019


Kona/ Vreme/ Time: 11:12:58

Nënshkrimi/Potpis/Siganture:

Shënim/Beleška/Note:

Aprovoi/Usvojio/Approved: Drejtori/Direktor/Director

Nënshkrimi/Potpis/Siganture:







Republika e Kosovës  
 Republika Kosovo - Republic of Kosovo  
 Qeveria - Vlada - Government

MINISTRIA E MJEDISIT DHE PLANIFIKIMIT HAPËSINOR /MINISTARSTVO SREDINE I PROSTORNOG PLANIRANJA/MINISTRY OF ENVIRONMENT AND SPATIAL PLANNING  
 AGENCIA KADASTRALE E KOSOVES / KATASTARSKA AGENCIJA KOSOVA / KOSOVO CADASTRAL AGENCY

18/27

CERTIFIKATË / CERTIFIKAT / CERTIFICATE

NJËSIA KADASTRALE / KATASTARSKA JEDINICA / CADASTRAL UNIT : P-70202017-00459-0

Numri i lëndës / Broj Predmet / Case Referent Number: 18-27/19  
 Data dhe koha e feshimit / Datum i vreme izdavanja / Date and time of submission: 08.01.2019 - 11:33  
 Komuna / Opština / Municipality: Vushtri / Vučitrin / Vushtri  
 Zona kadastrale / Katastarska Zona / Cadastral Zone: GLLAVOTTIN / GLLAVOTTIN / GLLAVOTTIN  
 Zyra Kadastrale Komune / Opštinska Katastarska Kancelarija / Municipal Cadastral Office: Vushtri / Vučitrin / Vushtri

A. TË DHËNAT PËR NJËSINË KADASTRALE / PODACI O KATASTARSKOJ JEDINICI / CADASTRAL UNIT DATA

Numri i njësisë kadastrale Broj katastarske jedinice Cad. Unit No.	Lloji i njësisë Vista Jedinice Unit Type	Lloji i pronës Vista Imovine Property Type	Zona U/R GIS U/R	Sipërfaqja Površina Area (m <sup>2</sup> )	Përshkrim Opis Description	Krijuar më datën Urađeno na dan Created On	Azhuruar Ažurirano Updated
P-70202017-00459-0	PARCELE / PARCELA / PARCEL	Prone shpërndare / Društvena / Imovina / Socially owned Land		37286			

A.1 ADRESA E NJËSISË KADASTRALE / ADRESA KATASTARSKE JEDINICE / CADASTRAL UNIT ADDRESS

Vendbanimi - adresa Prethyrja / adresa Resident - address	Kodi Postal Poštanski Kod Postal Code	Hollësitë e adresës Pojednostni adresi Address Details	Krijuar më datën Urađeno na dan Created On	Azhuruar Ažurirano Updated
FSHAT/ISPOD GROBLJA/FSHAT/ISPOD GROBLJA/FSHAT/ISPOD GROBLJA		FSHAT/ISPOD GROBLJA		



A.2 LLOJIT I SHFRYTËZIMIT / VRSTA KORISCENJA / TYPE OF USE

Numri Brosi Number	Lloji i shfrytëzimit të parcelës Vrsta korisçenja parcelë Parcel Type Of Use	Shtyrtërimi aktual i parcelës Tëcuritëro korisçenja parcelë Parcel Current Use	Kualiteti i klasës Quality Class	Sipërfaqja (m <sup>2</sup> ) Përfaqja (m <sup>2</sup> ) Area (m <sup>2</sup> )
1	Bujqësi, Përdorueshmëri/Agriculture	Kullësor, Pashajet, pasturë	Kullësor E Klasës 3 Klasë 3rd Class Pasturë Pasture	37286

B. PRONARI/POSEDEFSI - VLASNIK/DRŽALAC - OWNER/POSSESSOR

Të drejtat Prava Rights	Emri Ime Name	Nr. personal Licent broj ID. No.	Vendbanimi Prebivaliste Resident	Kodi postar Postanski kod Postal code	Hollësitë e adresës Pojednostni adrese Address details	Pjesë e pronës Dio imovine Share quota	Përshkrimi Opis Description	Azhuruar Azurirano Updated
Poseddim individual / Individiuana Drzovina / single possessor	P.SH.KOMUNA E VUSHITRRISE	KCID0204138	VUSHITRI / VUSHITRI VUSHITRI		2	1/1		





Republika e Kosovës

Republika Kosova-Republic of Kosova

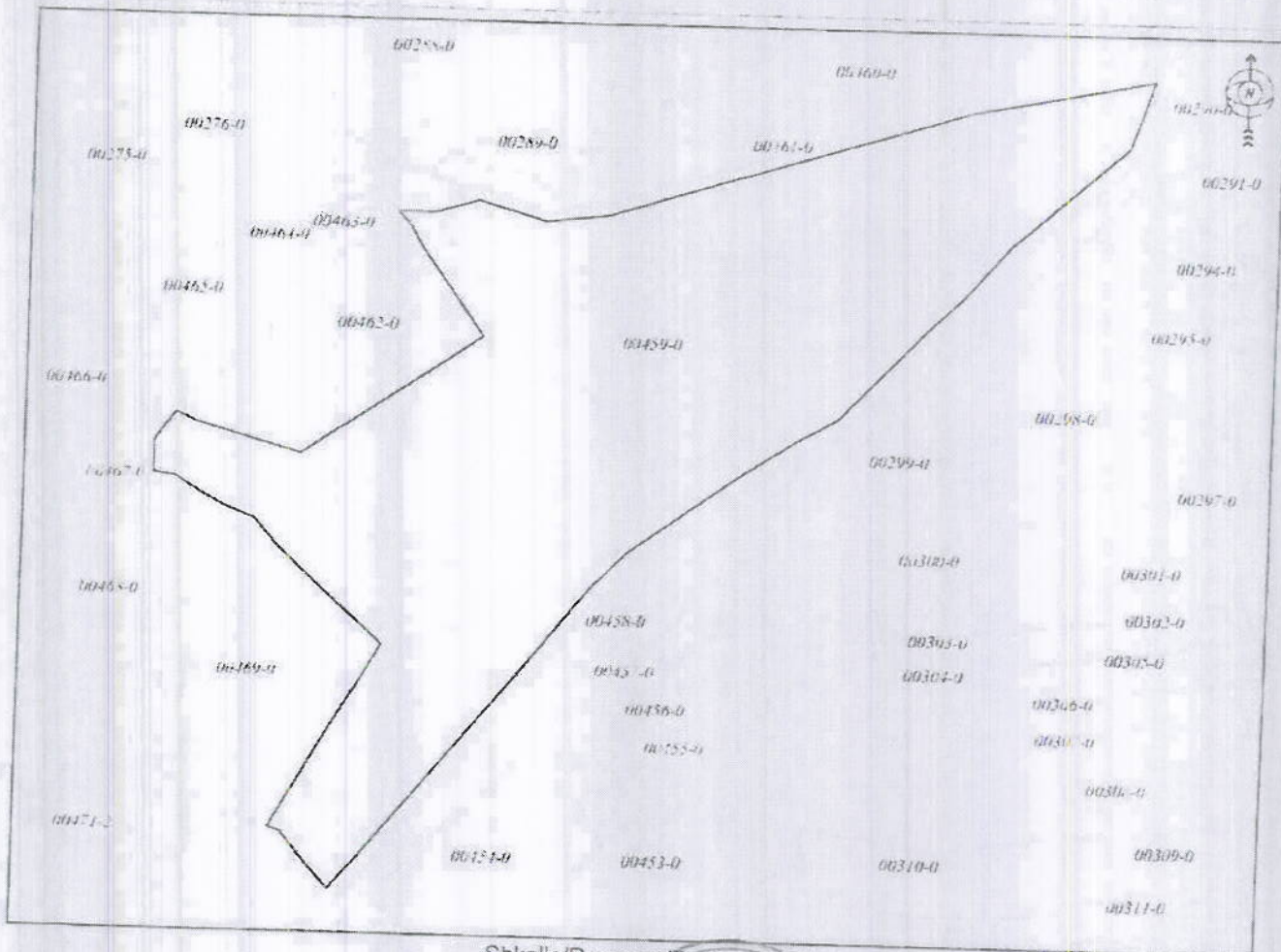
Çeveria -Vlads-Government

Ministria e Mjedisit dhe Planifikimit Hapësinor /Ministarstvo Sredine i Prostornog Planiranja/Ministry of Environment and Spatial Planning  
AGJENCIA KADASTRALE E KOSOVËS/ KATASTARSKA AGENCIJA KOSOVA/ KOSOVA CADASTRAL AGENCY

KOPJA E PLANIT / KOPIJA PLANA / COPY PLAN

Zyra Kadastrale Komunale/ Opštinska Katastarska Kancelarija /Municipal Cadastral Office : VUSHTRRI  
Zona Kadastrale / Katastarska Zona / Cadastral Zone: Glavatin

Nësia/Jedinica/Unit	Tipi/Vrsta/Type	Sipërfaqja/Povšina/Area m2
P-70202017-00459-0	Parcelë / Parcela / Parcel	37286,0



Shkalla/Razmera/Scale: 1:2000



Punoi/Obradio/Created:

Data/ Data/Date: 08.01.2019

Koha/ Vreme/ Time: 01:34:39

Nënshkrimi/Potpis/Siganture:

Shënim/Beleška/Note:

Aprovu/Usvojeno/Approved: Drejtori/Direktor/Director

Nënshkrimi/Potpis/Siganture:





Republika e Kosovës  
Republika Kosovo-Republic of Kosovo  
Qeveria - Vlada - Government

MINISTRIA E MJEDESIT DHE PLANIFIKIMIT HA PËSINOR / MINISTARSTVO SREDINE I PROSTORNOG; PLANIRANJA / MINISTRY OF ENVIRONMENT AND SPATIAL PLANNING  
AGJENCIA KADASTRALE E KOSOVES / KATASTARSKA AGENCIJA KOSOVA / KOSOVO CADASTRAL AGENCY

CERTIFIKATË / CERTIFIKAT / CERTIFICATE

NJËSIA KADASTRALE / KATASTARSKA JEDINICA / CADASTRAL UNIT : P-70202062-00106K-0

Numri i lëndës / Broj Predmet / Case Referent Number: 18/14/19  
Data dhe koha e lëshimit / Datum i vrenie izdavanja / Date and time of submission: 04.01.2019 - 10:43  
Komuna / Opština / Municipality: Vushtri / Vučitrn / Vushtri  
Zona kadastrale / Katastarska Zona / Cadastral Zone: QYTEZË / QYTEZË / QYTEZË  
Zyra Kadastrale Komune / Opštinska Katastarska Kancelarija / Municipal Cadastral Office: Vushtri / Vučitrn / Vushtri

A. TË DHËNAT PËR NJËSINË KADASTRALE / PODACI O KATASTARSKOJ JEDINICI / CADASTRAL UNIT DATA

Numri i njësisë kadastrale Broj katastarske jedinice Cad. Unit. No.	Lloji i njësisë Vrsta jedinice Unit Type	Lloji i pronës Vrsta imovine Property Type	Zana U/R G/S U/R	Sipërfaqja Površina Area (m <sup>2</sup> )	Pershkrim Opis Description	Krijuar më datën Uradjeno na dan Created On	Azhuruar Ažurirano Updated
P-70202062-00106K-0	PARCELË / PARCELA / PARCEL.	pronë private / Privatna imovina Land	Rural	1298	AKTIVENDIMI I KOMASACIONIT, 461-59, 15.07.1982	27.12.2017	

A.1 ADRESA E NJËSISË KADASTRALE / ADRESA KATASTARSKE JEDINICE / CADASTRAL UNIT ADDRESS

Vendbanimi - adresa Prebivalište - adresa Resident - address	Kodi Postal Poštanski kod Postal Code	Hollësitë e adresës Pojednostni adresa Address Details	Krijuar më datën Uradjeno na dan Created On	Azhuruar Ažurirano Updated
T-42/T-42/T-42		T-42	27.12.2017	



A.2 LLOJI I SHIFRYTËZIMIT / VRSTA KORISCENJA / TYPE OF USE

Numri i Brijit / Number	Lloji i shifrytëzimit të parcesës / Vrasja korisçenja parcesë / Parcel Type of Use	Shifra tëzimit aktual i parcesës / Tërndalo korisçenja parcesë / Parcel Current Use	Kualiteti i klasës / Kualiteti i klasës / Quality Class	Sipërfaqja Përfshirë / Površina / Area (m <sup>2</sup> )
1	Bujësi / Poljoprivredna / Agriculture	Ar / Nj / Ar / Available	Ar E Klases 8 Nj A S Klase 8th Class Available Land	1298

B. PRONARI/POSEDESI - VLASNIK/DRŽALAC - OWNER/POSSESSOR

Të drejtat / Prava / Rights	Emri i Ime / Name	Nr. personali / ID. No.	Vendbanimi / Prebivaliste / Resident	Kodi postar / Poštanski kod / Postal code	Hollësitë e adresës / Pojedinačni adrese / Address details	Pjesë e pronës / Dio imovine / Share quota	Pershkrimi / Opis / Description	Azhuruar / Azurirano / Updated
Poseidim individual / Individualizirana / single possessor	P.SH.KOMUNALE / VUSHTRRIS	KC1DQ217547	VUSHTRRI / VUSHTRRI / VUSHTRRI		2	1/1	AKTIVENDIMI / KOMASACIONIT, 461-59, 15.07.1987	27.12.2017





Republika e Kosovës

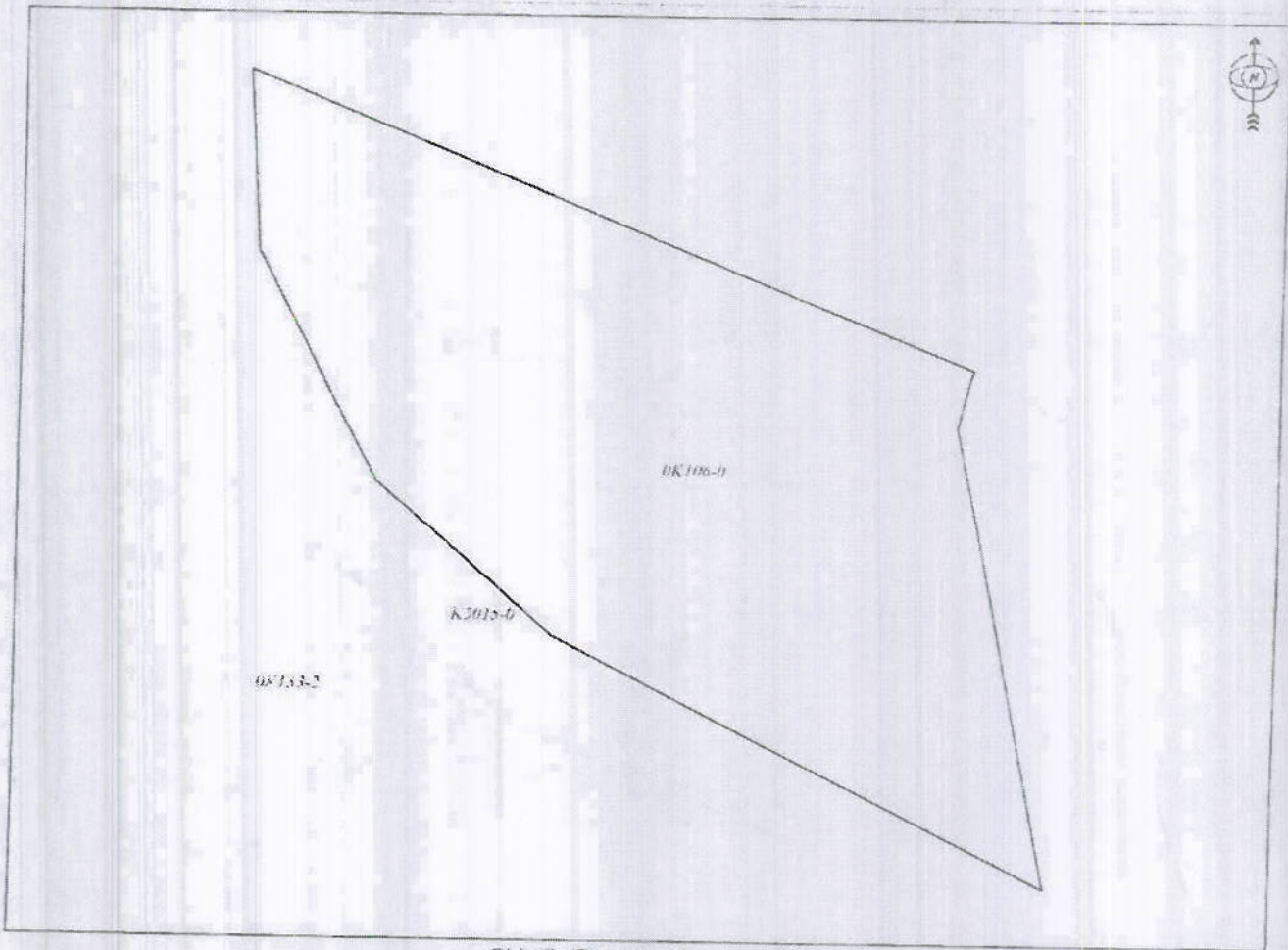
Republika Kosova-Republic of Kosova  
Qeveria -Vlada-Government

Ministria e Mjedisit dhe Planifikimit Hapësinor /Ministarstvo Sredine i Prostornog Planiranja/Ministry of Environment and Spatial Planning  
AGJENCIA KADASTRALE E KOSOVËS/ KATASTARSKA AGENCIJA KOSOVA/ KOSOVA CADASTRAL AGENCY

KOPJA E PLANIT / KOPIJA PLANA / COPY PLAN

Zyra Kadastrale Komunale/ Opštinska Katastarska Kancelarija /Municipal Cadastral Office : VUSHTRRI  
Zona Kadastrale / Katastarska Zona / Cadastral Zone: Qytezë

Njësia/Jedinica/Unit	Tipi/Vrsta/Type	Sipërfaqja/Povšina/Area m <sup>2</sup>
P-70202062-0K106-0		



Shkalla/Razmera/Scale: 1:436



Puno/Obradio/Created:

Data/ Data/Date: 04.01.2019

Koha/ Vreme/ Time: 11:39:48

Nënshkrimi/Potpis/Siganture:

Shënim/Beleška/Note:

Aprovoi/Usvojio/Approved: Drejtori/Direktor/Director

Nënshkrimi/Potpis/Siganture: