



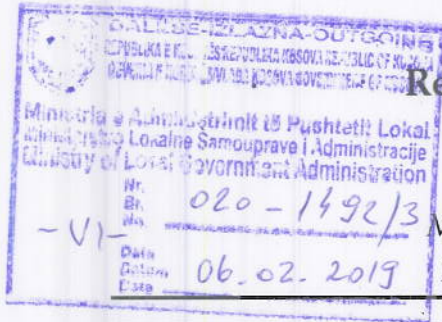
Republika Kosovo - Republic of Kosovo

Qeveria - Vlada - Government

Ministria e Administrimit të Pushtetit Lokal

Ministarstvo Administracije Lokalne Samouprave

Ministry of Local Government Administration



Për :	Imri Ahmeti, Kryetar i Komunës së Lipjanit Daut Azemi, Kryesues i Kuvendit të Komunës së Lipjanit	
Cc:	Njësisë për Administrimin e Dokumenteve në MAPL Njësisë për administrimin e Dokumenteve në Komunë	
Përmes:	Ivan Todosijević, Ministër i MAPL-së Rozafa Ukimeraj, Sekretare e Përgjithshme e MAPL-së	
Nga:	Venera Çerkini, U.D e Drejtorit të Departamentit Ligjor dhe Monitorimit të Komunave MAPL	Date: 04/01 /2018 Nr. 020-1492
Lënda:	Konfirmimi i ligjshmërisë së aktit të Komunës së Lipjanit	
Lloji i aktit:	<input type="checkbox"/> Vendim	

I nderuar Kryetar,

I nderuar Kryesues,

Në pajtim me Rregulloren e Qeverisë së Republikës së Kosovës Nr. 01/2016 për Shqyrtimin Administrativ të Akteve të Komunave, e në bazë të kompetencave ligjore të ministrisë të përcaktuara me ligjet bazike dhe Rregulloren e Qeverisë Nr. 02/2011 për Fushat dhe Përgjegjësitë Administrative të Zyrës së Kryeministrit dhe Ministrive, Departamenti Ligjor dhe Monitorim të Komunave i Ministrisë së Administrimit të Pushtetit Lokal ka pranuar për shqyrtim të detyrueshëm të ligjshmërisë ashtu siç parashihet me nenin 81 të Ligjit Nr. 03/L-040 Për Vetëqeverisje Lokale aktin komunal në vijim:

Vendim NR. 0463-76615 më të cilin miratohet propozimi i kryetarit të komunës për këmbimin e pronës së paluajtshme të komunës me pronën e paluajtshme të z. Ismajl Jahirit për realizmin e planit zhvillimor komunal, planit rregullues urban "Qendra" për implementimin e projektit sheshi "Adem Jashari" në komunën e Lipjanit

I miratuar më datë: 24.12.2018

I parashtruar për shqyrtim në MAPL më datë: 28.12.2018

Ministria e Administrimit të Pushtetit Lokal, pas shqyrtimit të ligjshmërisë së aktit të komunës së lart cekur, vlerëson se akti i komunës në aspektin procedural është në pajtim me dispozitat e legjislacionit në fuqi. Ministria e Administrimit të Pushtetit Lokal mbetet në dispozicion të komunës për çfarëdo sqarimi të mëtejshëm në lidhje me këtë vlerësim.



Republika e Kosovës
Republika Kosovo-Republic of Kosovo
Qeveria - Vlada - Government
Ministria e Administrimit të Pushtetit Lokal
Ministarstvo Administracije Lokalne Samouprave
Ministry of Local Government Administration

Za:	Imri Ahmeti, gradonačelnik opštine Lipjane Daut Azemi, predsedavajući Skupštine	
Kopija:	Jedinica za upravljanje dokumentima u MALS Jedinica za upravljanje dokumentima u opštini Pravno odeljenje i monitorisanje opština MALS	
Preko:	81 Ivan Todosijević, ministar MALS-a, <i>BF. Todosijević</i> Rozafa Ukimeraj, generalna sekretarka MALS-a	
Od:	Venera Çerkini, v.d. rukovodioca pravnog odeljenja i nadgledanje opština, MALS	Dana: 04.01.2019. 020/1492
Predmet:	Potvrda zakonitosti akta opštine Lipjane	
Vrsta akta:	Odluka	

Poštovani gradonačelnice,
Poštovani predsedavajući,

U skladu sa Uredbom Vlade Republike Kosova br.01/2016 za administrativno razmatranje opštinskih akata, i na osnovu zakonskih nadležnosti ministarstva, određenim osnovnim zakonima i Vladinom Uredbom br.02/2011 o poljima administrativne odgovornosti kabineta premijera i ministarstva, odeljenju za pravna pitanja i monitorisanje opština Ministarstva administracije lokalne samouprave je dostavljen sledeći opštinski akt za obavezno razmatranje zakonitosti, onako kako se predviđa članom 81 Zakona br.03/L-040 o lokalnoj samoupravi:

Odluka br.0463-76615 kojom se odobrava predlog gradonačelnika za razmenu opštinske nepokretne imovine sa nepokretnom imovinom g. Ismajla Jahirija, za realizaciju opštinskog razvojnog plana, uredni plan urbanizma "Centar" za sprovođenje projekta "Adem Jashari", u opštini Lipjane.

Usvojena dana: 24.12.2018. godine

Dostavljena MALS-u za razmatranje dana: 28.12.2018. godine

Ministarstvo administracije lokalne samouprave, nakon razmatranja sadržaja gore navedenog opštinskog akta, ceni da je opštinski akt sa proceduralnog aspekta u skladu sa odredbama zakonodavstva na snazi i kao takav može proizvoditi pravni efekat. Ministarstvo administracije lokalne samouprave, ostaje na raspolaganju opštine za bilo kakvo dalje objašnjenje u vezi sa ovom procenom.



REPUBLIKA E KOSOVËS
REPUBLIKA KOSOVA
REPUBLIC OF KOSOVO

KRYEQËRËSI E ULAZNA - INCOMING			
REPUBLIC OF KOSOVO / REPUBLIKA KOSOVA / REPUBLIC OF KOSOVO			
Ministria e Administrimit të Pushtetit Lokal Ministritvo Lokalne Samouprave / Administracije Ministry of Local Government Administration			
Data: 28.12.2018			
P. Nr. 41-020-1492			
Original	Dr. i Lëndës	Shërbim	Vite



KOMUNA E LIPJANIT
OPŠTINA LIPLJAN
MUNICIPALITY OF LIPJAN

Në mbështetje të nenit 12, 14 të Ligjit për Vetëqeverisjen Lokale Nr.03/L-040, Gazeta Zyrtare e Republikës së Kosovës, Nr. 28 e datës 04 qershor 2008, nenit 11 të Ligjit për Dhënie në Shfrytëzim dhe Këmbimin e Pronës së Paluajtshme të Komunës Nr.04/L-144 Gazeta Zyrtare e Republikës së Kosovës 22 nëntor 2012, nenit 9, 17, 20 të Statutit të Komunës së Lipjanit 1Nr.110-623 të datës 26 shtator 2008 si dhe Vendimit KK Lipjan për Miratimin e plotësimit dhe ndryshimit të Planit zhvillimor Komunal dhe Planit Zhvillimor Urban të Lipjanit 15Nr.12514 dt.23.08.2013. Kuvendi i Komunës në mbledhjen e mbajtur me 24. 12. 2018, pas shqyrtimit të propozimit të kryetarit të Komunës miratoi këtë:

**VENDIM
PËR PLOTËSIMIN DHE NDRYSHIMIN E VENDIMIT
15NR.464-2935 TË DATËS 03.06.2013**

Neni 1

Me këtë Vendim plotësohet dhe ndryshohet neni 2 i Vendimit të Kuvendit Komunal 15nr.464-2935 të datës 03.06.2013 ndërsa nenet 3,4 dhe 5 të këtij Vendimi fshihen si dhe shtohen shtatë (7) nene të reja që renditen pas nenit 2.

Neni 2

1.Neni 2 riformulohet si vijon:

1.1 Prona e paluajtshme komunale që do të jepet në këmbim, ka këto karakteristika: pjesë e parcelës kadastrale P-71409044-01926-0 në vendin e quajtur "Varosh" me sipërfaqe 235m² Zona Kadastrale Lipjan, kurse prona e paluajtshme që merret nga ky këmbim janë pjesët e parcelave kadastrale: P-71409044-01930-2 në vendin e quajtur "Varosh" dhe P-71409044-01931-2 në vendin e quajtur "Varosh" me sipërfaqe 235 m² Zona Kadastrale Lipjan, në pronësi të Gani Kadrijaj nga Lipjani.

1.2. Prona e paluajtshme komunale që do të jepet në këmbim, ka këto karakteristika: pjesë e parcelës kadastrale P-71409044-01926-0 në vendin e quajtur "Varosh" me sipërfaqe 786m² Zona Kadastrale Lipjan, është e koncentruar në Zonën "Qendra" destinuar si zonë banimi kolektiv kurse prona e paluajtshme që merret nga ky këmbim është pjesa e parcelës kadastrale P-71409044-01925-0 me sipërfaqe prej 786m² Zona Kadastrale Lipjan, në bashkëpronësi për ½ të Halil dhe Besim Bislimi nga Lipjani e destinuar si hapësirë publike vazhdimësi e Sheshit "Adem Jashari".

Neni 3

Me qëllim të implementimit të Vendimit sipërfaqja prej $S=200m^2$ në kuadër të pronës komunale P-71409044-01926-0 do të jetë në dispozicion të zhvillimit të aktiviteteve ndërtimore për kompensimin e banorëve në dy objektet ekzistuese me gjithsej 10 njësi banimore dhe hapësira teknike në funksion të tyre.

Sipërfaqja prej $200m^2$ do të shfrytëzohet me qëllim ndërtimi si pjesë e tërësisë së parcelës së këmbyer sipas kushteve ndërtimore që do të përcaktohen nga organi përgjegjës për zhvillimin e procedurës administrative për leje ndërtimi.

Obligimet për realizimin e ndërtimit, kompensimin e banorëve në objektet ekzistuese që ndikohen nga ky vendim do t'i bartin bashkëpronarët Halil dhe Besim Bislimi që nënkupton zhvillimin e tërë procesit deri në finalizimin e plotë të ndërtimit dhe sistemimit të banorëve

Neni 4

Kompensimi i njësive banimore do të realizohet duke u bazuar në Akt-vlerësimin e datës 05.10.2015 të Zyrës për Vlerësimin të Pronës së Paluajtshme pranë Ministrisë së Ekonomisë dhe Financave-Departamentit për Tatimin në Pronë që ka vlerësuar pronat e paluajtshme që janë objekt këmbimi si dhe njësitë banimore (të dhënat sipas elaboratit/Fletës poseduese).

Neni 5

1. Bashkëpronarët obligohen nga pranimi i këtij Vendimi të arrijnë Marrëveshjet-kontratat noterizimi me secilin pronar për kushtet e përgjithshme si zhvendosja, sistemimi i tyre, pagesën e qirasë deri në finalizimin e objektit dhe vendosjen e banorëve në objektin e ri.

2. Bashkëpronarët obligohen për demolim të objekteve ekzistuese dhe ndërtimi i sipërfaqes së re ndërtimore e cila do të jetë në funksion të kompensimit të banorëve të cilat janë të koncentruara në 2 objektet ekzistuese me gjithsej 10 njësi banimi dhe hapësirat ekonomike (bodrumi).

3. Bashkëpronarët janë të obliguar që më së largu brenda afatit 36 muaj nga dita hyrjes në fuqi të këtij vendimi të realizojnë implementimin e objektit që nënkupton procesin: arritja e marrëveshjes me banorët, zhvendosja e banorëve dhe pagesa e qirasë, demolimi i objekteve, procedura për kushtet ndërtimore dhe leje ndërtimore, ndërtimi i objektit, Certifikata e përdorimit dhe sistemimi i banorëve sipas marrëveshjeve të arritura.

4. Bashkëpronarët janë të obliguar që të raportojnë në Zyrën e Kryetarit-Sektorin pronësor-juridik për procesin e implementimit për çdo 3 muaj nga dita hyrjes në fuqi të këtij vendimi.

Neni 6

Mënyra dhe kushtet e këmbimit të pronës së paluajtshme do të përcaktohen me kontratë e cila do të lidhet dhe nënshkruhet në mes të Kryetarit të Komunës dhe pronarit-bashkëpronarëve të parcelave kadastrale që do të këmbehen.

Neni 7

Pronat e paluajtshme që do të këmbehen të përshkruar në nenin 2 të këtij vendimi, duhet të evidentohen në librat kadastral të Komunës.

Neni 8

Për zbatimin e këtij Vendimi do të kujdesen: Zyra e Kryetarit-Sektorit pronësoro-juridik, Drejtorati për Planifikim, Urbanizëm dhe Mbrojtje të Mjedisit dhe Drejtorati për Gjeodezi dhe Kadastër.

Neni 9


Ky vendim hyn në fuqi 7 ditë pas publikimit në faqen elektronike të Komunës.

15Nr. 463 / 76605

Lipjan, më 26. 12. 2018

KUVENDI I KOMUNËS LIPJAN

Kryesuesi i Kuvendit
Daut Azemi





REPUBLIKA E KOSOVËS
REPUBLIKA KOSOVA
REPUBLIC OF KOSOVA



KOMUNA E LIPJANIT
OPŠTINA LIPLJAN
MUNICIPALITY OF LIPJAN

Në mbështetje të nenit 12,14,17 pika b) të Ligjit për Vetëqeverisjen Lokale nr.03/L-040, Gazeta Zyrtare e Republikës së Kosovës, nr 28 e datës 4 qershor 2008, nenit 11 të Ligjit për Dhënjën në Shfrytëzim dhe Këmbimin e Pronës së Paluajtshme të Komunës Nr.04/L-144 Gazeta Zyrtare e Republikës së Kosovës e datës 22 nëntor 2012, nenit 5 të Ligjit për Planifikim Hapësinor Nr.03/L-14, nenit 9 shkronja b), neni 17,20 të Statutit të Komunës së Lipjanit 1Nr.110-623 të dt.26.09.2008, si dhe Vendimit KK Lipjan për Aproximin e Planit Rregullues Urban të Qendrës së Qytetit 1Nr.360-521 dt.01.06.2009, Kuvendi i Komunës së Lipjanit në mbledhjen e mbajtur me datë 31. 05. 2013, pas shqyrtimit të propozim Vendimit të Kryetarit të Komunës, miratoi këtë:

VENDIM

PËR DHËNJEN E PËLQIMIT PËR KËMBIMIN E PRONËS KOMUNALE ME PRONËN PRIVATE, ZONA SHESHI "ADEM JASHARI" NË LIPJAN

Neni 1

Me këtë Vendim Komuna e Lipjanit Jep pëlqimin për këmbimin e pjesës së pronës së paluajtshme private me një pjesë të pronës së paluajtshme komunale të cilat gjinden në vendin e quajtur "Varosh", Zona Kadastrale Lipjan, sipas propozimit të DPUMM, me qëllim të ndërtimit të rrugës publike sipas zgjidhjes urbanistike të parapar me Planin Rregullues Urban të Qendrës së Qytetit miratuar në kuvendin komunal Vendimi 1Nr.360-521 dt.01.06.2009.

Neni 2

Për implementimin e zgjidhjes urbanistike të cekur në nenin 1 të këtij Vendimi është e nevojshme të bëhet ky këmbim: Gani Kadrijaj nga Lipjani është pronar i ngastrave kadastrale P-71409044-01930-2 në vendin e quajtur "Varosh" me sipërfaqe prej 355 m²,

P-71409044-01931-2 në vendin e quajtur "Varosh" me sipërfaqe prej 419m², të evidentuar në Certifikatën Nr.840/2013 ZK Lipjan.

Komuna e Lipjanit si pronare e ngastrës kadastrale P-71409044-01926-0 në vendin e quajtur "Varosh" me sipërfaqe prej 0.75,77 ha, të evidentuar në Certifikatën Nr.-14-2717 ZK Lipjan-P.Sh e Kuvendit Komunal Lipjan, e jep një pjesë të kësaj ngastre me sipërfaqe prej 235 m² Gani Kadrijaj, ndërsa Gani Kadrijaj prej dy ngastrave 01930-2, 01931-2 i jep Komunës së Lipjanit sipërfaqe prej 235 m²

Besim Bislimi dhe Halil Bislimi jan bashkëpronar për ½ e ngastrës kadastrale:

P-71409044-01925-0 në vendin e quajtur "Varosh" me sipërfaqe prej 934m², të evidentuar në Certifikatën Nr-14-2717 ZK Lipjan.

Komuna e Lipjanit si pronare e ngastrës kadastrale P-71409044-01926-0 në vendin e quajtur "Varosh" me sipërfaqe prej 0.75,77 ha, të evidentuar Certifikatën Nr.14-2717 ZK Lipjan-P.Sh e Kuvendit Komunal Lipjan, e jep një pjesë të kësaj ngastre me sipërfaqe prej 934m² bashkëpronarve për ½ Besim Bislimit dhe Halil Bislimit nga Lipjani.

Besim Bislimi dhe Halil Bislimi nga Lipjani i jepin Komunës së Lipjanit në tërësi ngastrën 01925-0 me sipërfaqe prej 934m².

Neni 3

Autorizohet Drejtoria për Gjeodezi dhe kadastrë që para se të lidhen marrëveshjet-kontrata në mes Kryetarit të Komunës dhe Pronarit-Bashkëpronarve për këmbim ta bënë parcelimin e ngastrave kadastrale të cekura në nenin 2 të këtij Vendimi të cilat janë objekt i këmbimit.

Neni 4

Për zbatimin e këtij Vendimi do të kujdeset Drejtoria për Planifikim, Urbanizëm dhe Mbrojtje të Mjedisit, Drejtoria për Gjeodezi dhe kadastrë, Zyra e Kryetarit-sektori pronëso-ri-juridik, ndërsa për monitorim të zbatimit kujdeset Kryesuesi i Kuvendit Komunal Lipjan.


Neni 5

Ky Vendim hyn në fuqi 8 ditë pas publikimit në webfaqen e Komunës dhe tabelën e shpalljeve të Kuvendit të Komunës.

15Nr. 464-²⁹³⁵
Lipjan 03.06.2013

KUVENDI KOMUNAL LIPJAN

**Kryesuesi
Lulzim Rustemi**





Republika e Kosovës
Republika Kosovo-Republic of Kosovo
Qeveria - Vlada - Government

MINISTRIA E MJEDISIT DHE PLANIFIKIMIT HAPËSINOR / MINISTARSTVO SREDINE I PROSTORNOG PLANIRANJA / MINISTRY OF ENVIRONMENT AND SPATIAL PLANNING
AGJENCIA KADASTRALE E KOSOVËS / KATASTARSKA AGENCIJA KOSOVA / KOSOVO CADASTRAL AGENCY

CERTIFIKATË / CERTIFIKAT / CERTIFICATE

NJËSIA KADASTRALE / KATASTARSKA JEDINICA / CADASTRAL UNIT: P-71409044-01925-0

Numri i lëndës / Broj Predmet / Case Referent Number: 4436/2018	09.11.2018 - 08:39
Data dhe koha e lëshimit / Datum i vreme izdavanja / Date and time of submission: Lipljan / Lipljan / Lipljan	LIPJAN / LIPLJAN / LYPIJAN
Komuna / Opština / Municipality: Zyra kadastrale / Katastarska Zona / Cadastral Zone: Lipljan / Lipljan / Lipljan	Lipljan / Lipljan / Lipljan
Zyra Kadastrale Komonale / Opštinska Katastarska Kancelarija / Municipal Cadastral Office: Lipljan / Lipljan / Lipljan	Lipljan / Lipljan / Lipljan

A. TË DHËNAT PËR NJËSINË KADASTRALE / PODACI O KATASTARSKOJ JEDINICI / CADASTRAL UNIT DATA

Numri i njësise kadastrale Broj katastarske jedinice Cad. Unit. No.	Lloji i njësise Vrsta jedinice Unit Type	Lloji i pronës Vrsta imovine Property Type	Zona U/R G/S U/R	Sipërfaqja Površina Area (m ²)	Përshkrim Opis Description	Krijuar më datën Uradjeno na dan Created On	Azhuruar Azurirano Updated
P-71409044-01925-0	PARCELË / PARCELA / PARCEL	Pronë shoqërore / Društvena Imovina / Socially owned Land	Urban	934			

A.1 ADRESA E NJËSISË KADASTRALE / ADRESA KATASTARSKE JEDINICE / CADASTRAL UNIT ADDRESS

Vendbanimi - adresa Prehivaliste - adresa Resident - address	Kodi Postal Poštanski Kod Postal Code	Hollësitë e adresës Početnost adrese Address Details	Krijuar më datën Uradjeno na dan Created On	Azhuruar Azurirano Updated
VAROSHI/VAROSHI/VAROSHI		VAROSHI		

A.2 LLOJIT SHRYTËZIMIT / VRSTA KORISÇENJA / TYPE OF USE

Numri Broj Number	Lloji i shrytëzimit të parcelës Vrsta korisçenja parcelle Parcel Type Of Use	Shrytëzimi aktual i parcelës Trenutno korisçenje parcelle Parcel Current Use	Kualiteti i klasës Kvalitet klase Quality Class	Sipërfaqja (m ²) Površina Area (m ²)
1	Token Ndërtimore/Grahdjenisko zemljište/Construction land	Oborr/Dvorište/Back Yard		500
2	Bujëqesore Polloproivrednoe/Agriculture	Arat/Nivee/Arable	Ave E Klases I Njiva I Klase/1st Class Arable Land	332
3	Token Ndërtimore/Grahdjenisko zemljište/Construction land	Shtëpi-Ndërtese/Kucë-zgrada House-Building		102

B. PRONARI/POSEDEUESI - VLASNIK/DRŽALAC - OWNER/POSSESSOR

Te drejtat Prava Rights	Emri Ime Name	Nr. personal Licent broj ID. No.	Vendbanimi Prebivaliste Resident	Kodi postal Postanski kod Postal code	Hollësi e adresës Pojednostri adrese Address details	Pjesa e pronës Deo imovine Share quota	Pershkrimi Opis Description	Azhuruar Azurirano Updated
Bashkë Posedim / SuDrzavima / co-possessor	BISLIMI BESIM (HAMDI)	KCID1415385	LIPJAN - LIPIJAN / LYPJAN /			1/2		
Bashkë Posedim / SuDrzavima / co-possessor	BISLIMI HALIL (HAMDI)	KCID1415905	LIPJAN - LIPIJAN / LYPJAN /			1/2		



Republika e Kosovës

Republika Kosova-Republic of Kosovo

Qeveria -Vlada-Government

Ministria e Mjedisit dhe Planifikimit Hapësinor / Ministarstvo Prostornog Planiranja / Ministry of Environment and Spatial Planning

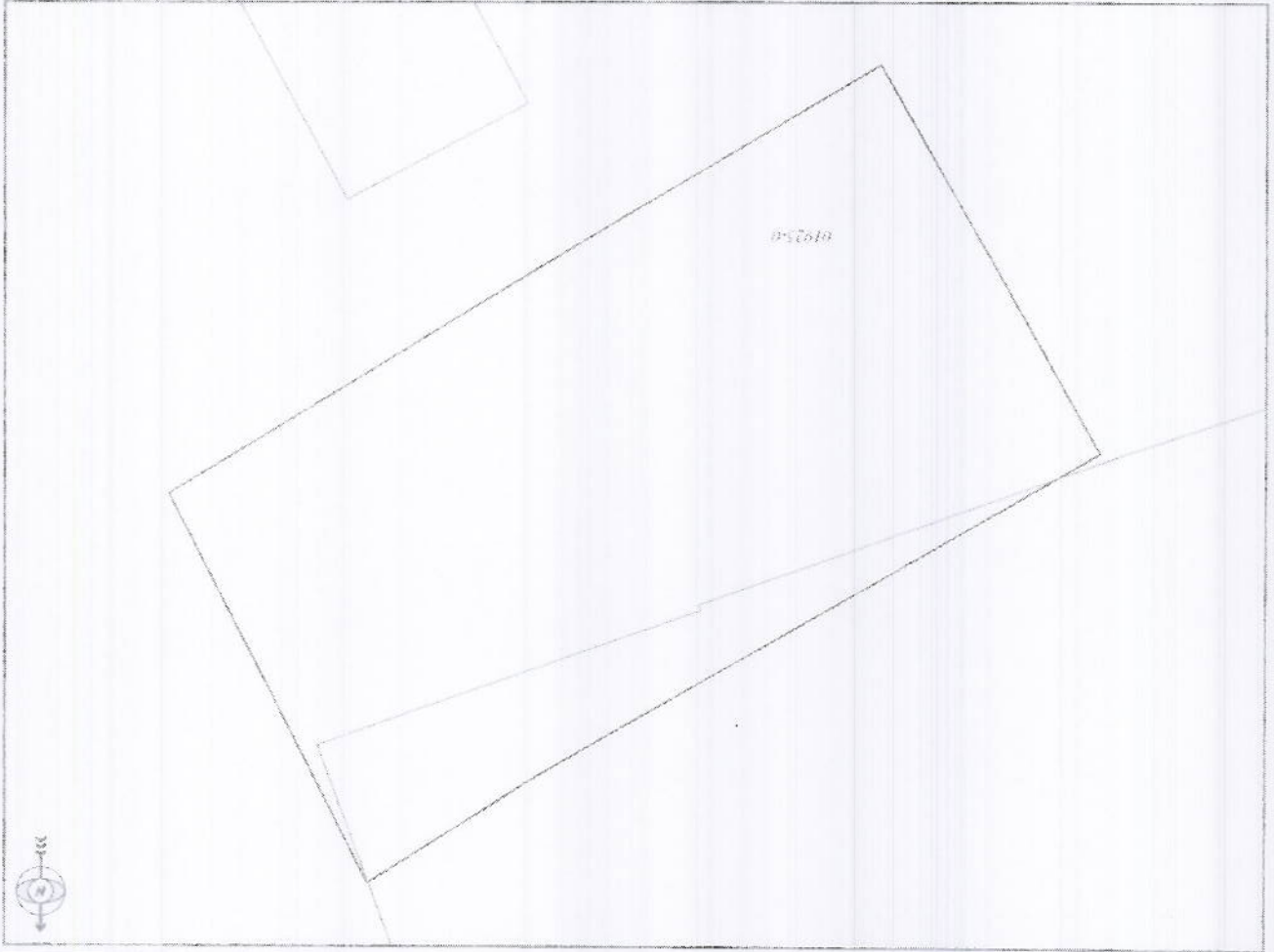
AGJENCIA KADASTRALE E KOSOVËS/ KATASTARSKA AGENCIJA KOSOVA/ KOSOVA CADASTRAL AGENCY

KOPJA E PLANIT / KOPIJA PLANA / COPY PLAN

Zyra Kadastre Komune/ Opštinska Katastarska Kancelarija / Municipal Cadastral Office : LIPJAN

Zona Kadastre / Katastarska Zona / Cadastral Zone: Lipjan

Njësia/Unit	Tipi/Vrsta/Type	Sipërfaqja/Površina/Area m2
P-71409044-01925-0	Parcelë / Parcela / Parcel	934,0



Shkallja/Razmera/Scale: 1:338

Punoh/Obrađio/Created:

Data/ Data/Date: 09.11.2018

Koha/ Vreme/ Time: 09:06:55

Nënshkrimi/Polpis/Signature:

Shënim/Beleška/Note:

[Handwritten signature]

Nënshkrimi/Polpis/Signature:

Aprovoh/Usvojio/Approved: Drejtori/Direktor/Director





Republika e Kosovës

Republika Kosovo-Republic of Kosovo
Qeveria - Vlada - Government

MINISTRIA E MJEDISIT DHE PLANIFIKIMIT HAPËSINOR / MINISTARSTVO SREDINE I PROSTORNOG PLANIRANJA / MINISTRY OF ENVIRONMENT AND SPATIAL PLANNING
AGJENCIA KADASTRALE E KOSOVËS / KATASTRARSKA AGENCIJA KOSOVA / KOSOVO CADASTRAL AGENCY

CERTIFIKATË / CERTIFIKAT / CERTIFICATE

NJËSIA KADASTRALE / KATASTRARSKA JEDINICA / CADASTRAL UNIT : P-71409044-01926-0

Numri i lëndës / Broj Predmet / Case Referent Number: 4436/2018
Data dhe koha e lëshimit / Datum i vreme izdavanja / Date and time of submission: 09.11.2018 - 08.37

Komuna / Opština / Municipality: Lipljan / Lipljan / Lipljan

Zona kadastrale / Katastrarska Zona / Cadastral Zone: LIPIJAN / LIPIJAN / LIPIJAN

Zyra Kadastrale Komonale / Opštinska Katastrarska Kancelarija / Municipal Cadastral Office: Lipljan / Lipljan / Lipljan

A. TË DHËNAT PËR NJËSINË KADASTRALE / PODACIO KATASTRARSKOJ JEDINICI / CADASTRAL UNIT DATA

Numri i njësise kadastrale Broj katastrarske jedinice Cad. Unit. No.	Lloji i njësise Vrsta Jedinice Unit Type	Lloji i pronës Vrsta imovine Property Type	Zona U/R G/S U/R	Sipërfaqja Površina Area (m ²)	Pershkrim Opis Description	Krijuar më datën Uradjeno na dan Created On	Azhuruar Azurirano Updated
P-71409044-01926-0	PARCELE / PARCELA / PARCEL	Pronë shoqërore / Društvena Imovina / Socially owned Land	Rural	7577			

A.1 ADRESA E NJËSISË KADASTRALE / ADRESA KATASTRARSKJE JEDINICE / CADASTRAL UNIT ADDRESS

Yendbanimi - adresa Prehivaliste - adresa Resident - address	Kodi Postal Postanski Kod Postal Code	Hollësi të adresës Pojedinosni adresa Address Details	Krijuar më datën Uradjeno na dan Created On	Azhuruar Azurirano Updated
VAROSHI/VAROSHI/VAROSHI		VAROSHI		



A.2 LLOJI I SHRYTËZIMIT / VRSTA KORISCENJA / TYPE OF USE

Numbri Broj Number	Lloji i shrytëzimit të parcelës Vrsta koriscenja parcelë Parcel Type Of Use	Shrytëzimi aktual i parcelës Trenutno koriscenje parcelë Parcel Current Use	Kualiteti i klases Kvaliteti Klase Quality Class	Siperfaqja (m²) Površina (m²)
1	Bujqësore/Pojpripvetimor/Agriculture	Kullosar/Pashapaci/pasture	Kullosë E Klases 1/Pashak 1 Klase/1st Class Pasture	6829
2	Tokë Ndërtimore/Građevinsko zemljište/Construction land	Shtëpi Ndërtues/Kuca/Zgrada/House-Building		748

B. PRONARI/POSEDUESI - VLASNIK/DRŽALAC - OWNER/POSSESSOR

Të drejtat Prava Rights	Emri Ime Name	Nr. personal Lidhje ID No.	Vendbanimi Prebivaliste Resident	Kodi postal Poštanski kod Postal code	Hollësitë e adresës Pojednostoi adrese Address details	Pjesa e pronës Deo imovine Share quota	Pershkrimi Opis Description	Azhuruar Ažurirano Updated
Poseidim individual / Individualna Drzavina / single possessor	P.SH.E KUVENDIT KOMUNAL LIPJAN	KCID1416817	LIPJAN / LIPJAN / LYBIAN /		LIPJAN	1/1		



Republika e Kosovës

Republika Kosovo-Republic of Kosovo

Qeveria - Vlada-Government

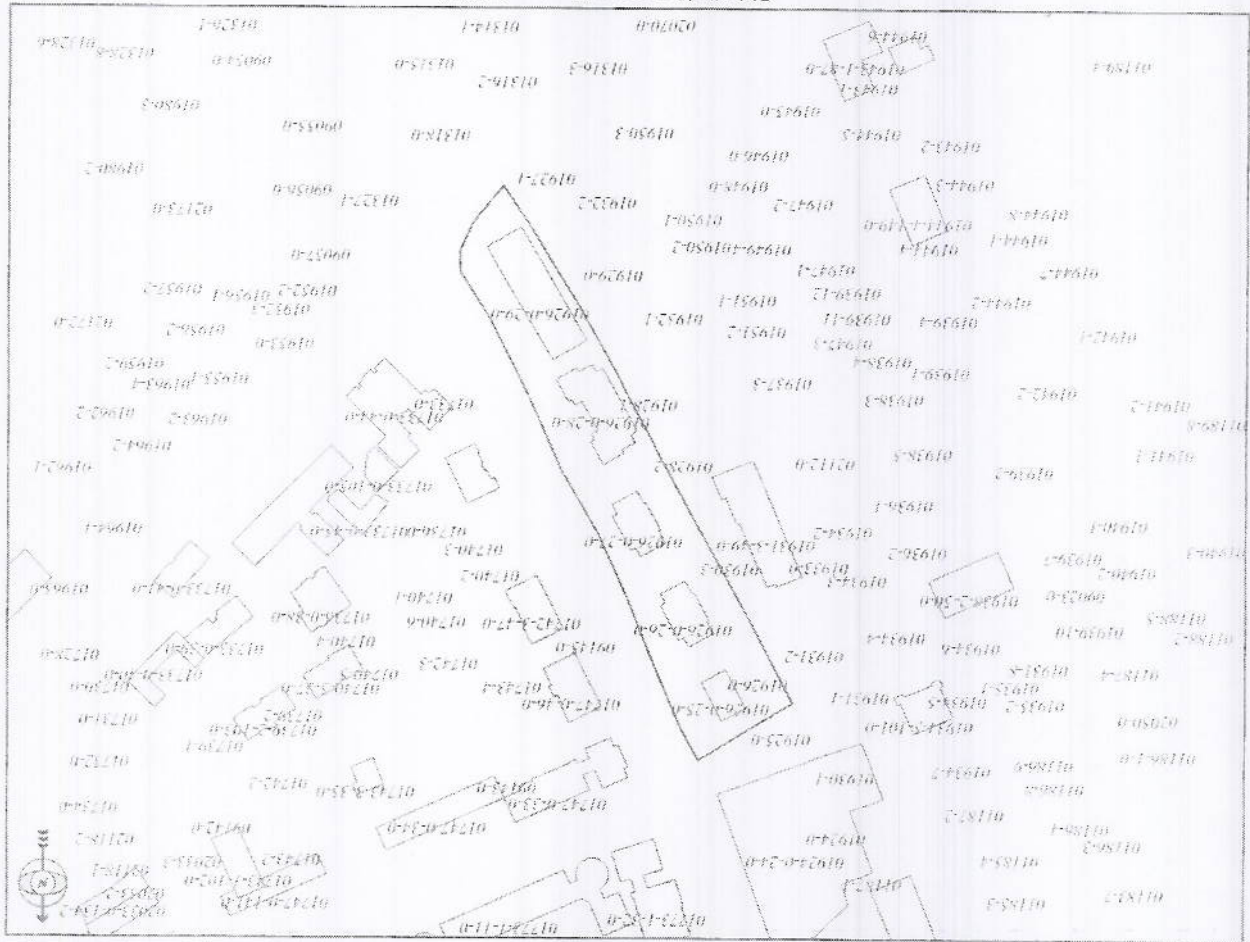
Ministria e Mjetitsh dhe Planifikimit Hapësinor / Ministarstvo Sredine i Prostonog Planiranjg/Ministry of Environment and Spatial Planning

AGJENCIA KADASTRALE E KOSOVËS/ KATASTARSKA AGENCIJA KOSOVA/ KOSOVA CADASTRAL AGENCY

KOPJA E PLANIT / KOPIJA PLANA / COPY PLAN

Zyra Kadastrele Komunale/ Opštinska Katastarska Kancelarija / Municipal Cadastral Office : LIPJAN
Zona Kadastrele / Katastarska Zona / Cadastral Zone: Lipjan

Nfesia/Jedineca/Unit	Tipi/Vrsta/Type	Sipërfaqja/Površina/Area m ²
P-71409044-01926-0	Parcelë / Parcela / Parcel	7577,0




Punori/Obradio/Created:

Data/Data/Date: 09.11.2018

Koha/ Vreme/ Time: 01:50:18

Mëshkrimi/Polpis/Siganture:

Shënim/Beleska/Note:



Mëshkrimi/Polpis/Siganture:

Approvi/Usvojio/Approved: Drejtori/Direktor/Director

Handwritten signature



Republika e Kosovës

Republika Kosova - Republic of Kosovo

Qeveria - Vlada - Government

MINISTRIA E MJEDISHT DHE PLANIFIKIMIT NAPEŠINOR / MINISTARSTVO SREDINE I PROSTORNOG PLANIRANJA / MINISTRY OF ENVIRONMENT AND SPATIAL PLANNING
AGJENCIA KADASTRALE E KOSOVËS / KATASTARSKA AGENCIJA KOSOVA / KOSOVO CADASTRAL AGENCY

CERTIFIKATË / CERTIFICATE

NJËSIA KADASTRALE / KATASTARSKA JEDINICA / CADASTRAL UNIT : P-71409044-01930-2

Numri i lëndës / Broj Prodmet / Case Referent Number: 4436/2018

Data dhe koha e lëshimit / Datum i vreme izdavanja / Date and time of submission: 09.11.2018 - 08:38

Komuna / Opština / Municipality: Lipjan / Lipjani / Lipjan

Zona kadastrale / Katastarska Zona / Cadastral Zone: LIPJAN / LIPLJAN / LYPJAN

Zyra Kadastrale Komunale / Opštinska Katastarska Kancelarija / Municipal Cadastral Office: Lipjan / Lipjani / Lipjan

A. TË DHËNAT PËR NJËSINË KADASTRALE / PODACI O KATASTARSKOJ JEDINICI / CADASTRAL UNIT DATA

Numri i njësise kadastrale Broj katastarske jedinice Cad. Unit. No.	Lloji i njësise Vrsta Jedinice Unit Type	Lloji i pronës Vrsta imovine Property Type	Zona U/R G/S U/R	Sipërfaqja Površina Area (m ²)	Përshkrim Opis Description	Krijuar më datën Uradjeno na dan Created On	Azhuruar Ažurirano Updated
P-71409044-01930-2	PARCELË / PARCELA / PARCEL	/ /	Rural	355			

A.1 ADRESA E NJËSISË KADASTRALE / ADRESA KATASTARSKJE JEDINICE / CADASTRAL UNIT ADDRESS

Vendbanimi - adresa Prebivalište - adresa Resident - address	Kodi Postal Poštanski Kod Postal Code	Hollësi e adresës Pojednostil adrese Address Details	Krijuar më datën Uradjeno na dan Created On	Azhuruar Ažurirano Updated
VAROSH/VAROSHVAROSH		VAROSH		

A.2 LLOJIT I SHIFRYTËZIMIT / VRSTA KORISÇENJA / TYPE OF USE

Numri Braj Number	Lloji i shifrytëzimit të parcelës Vrsta korisçenja parcelë Parcel Type Of Use	Shifrytëzimi aktual i parcelës Përditja korisçenja parcelë Parcel Current Use	Kualiteti i klasës Quality Class	Sipërfaqja (m ²) Površina (m ²)
1	Tokë Ndërtimore/Gradhevinsko zemljište/Construction land	Oborr/Dvoriste/BackYard		355

B. PRONARI/POSEDUESI - VLASNIK/DRËZALAC - OWNER/POSSESSOR

Të drejtat Prava Rights	Emri Ime Name	Nr. personal Licençë ID. No.	Vendbanimi Prebivaliste Resident	Kodi postar Postanski kod Postal code	Hollësi e adresës Pojednostoi adrese Address details	Pjesa e pronës Deo imovine Share quota	Pershkrimi Opis Description	Azhuruar Azurirano Updated
Posedim individual / Individualna Druzavina / single possessor	KADRILJAJ GANI (FERAT)	1015427368	HALLAC / VOGEL / MALI ALAS / HALLAQI / VOGEL /			1/1		



Republika e Kosovës

Republika Kosovo-Republic of Kosovo

Qeveria - Vlada - Government

MINISTRIA E MJEDISIT DHE PLANIFIKIMIT / MINISTARSTVO SREDINE I PROSTORNOG PLANIRANJA / MINISTRY OF ENVIRONMENT AND SPATIAL PLANNING
AGJENCIA KADASTRALE E KOSOVËS / KATASTARSKA AGENCIJA KOSOVA / KOSOVO CADASTRAL AGENCY

CERTIFIKATË / CERTIFIKAT / CERTIFICATE

NJËSIA KADASTRALE / KATASTARSKA JEDINICA / CADASTRAL UNIT : P-71409044-01931-2

Numri i lëndës / Broj Predmet / Case Referent Number: 4436/2018

Data dhe koha e lëshimit / Datum i vreme izdavanja / Date and time of submission: 09.11.2018 - 08.38

Komuna / Opština / Municipality: Lipjan / Lipjan / Lipjan

Zona kadastrale / Katastarska Zona / Cadastral Zone: LIPJAN / LIPJAN / LYPPJAN

Zyra kadastrale Komune / Opštinska Katastarska Kancelarija / Municipal Cadastral Office: Lipjan / Lipjan / Lipjan

A. TË DHËNAT PËR NJËSINË KADASTRALE / PODACI O KATASTARSKOJ JEDINICI / CADASTRAL UNIT DATA

Numri i njësies kadastrale Broj katastarske jedinice Cad. Unit. No.	Lloji i njësies Vrsta Jedinice Unit Type	Lloji i pronës Vrsta imovine Property Type	Zona U/R GIS U/R	Sipërfaqja Površina Area (m ²)	Përshkrim Opis Description	Krijuar më datën Uradjeno na dan Created On	Azhuruar Ažurirano Updated
P-71409044-01931-2	PARCELE / PARCELA / PARCEL	Pronë shoqërore / Društvena Imovina / Socially owned Land	Rural	419	0043-83		

A.1 ADRESA E NJËSISË KADASTRALE / ADRESA KATASTARSKE JEDINICE / CADASTRAL UNIT ADDRESS

Vendbanimi - adresa Prebivaliste - adresa Resident - address	Kodi Postal Poštanski Kod Postal Code	Hollësi e adresës Pojednostni adresa Address Details	Azhuruar Ažurirano Updated
VAROSH/VAROSHI/VAROSII		VAROSHI	

A.2 LLOJI I SHRYTYTËZIMIT / VRSTA KORISCENJA / TYPE OF USE

Numri Broj Number	Lloji i shrytytëzimit të parcelës Vrsta koriscenja parcelë Parcel Type Of Use	Shrytytëzimi aktual i parcelës Trenutno koriscenje parcelë Parcel Current Use	Kvaliteti i klasës Kvalitet klase Quality Class	Sipërfaqja Površina Area (m ²)
1	Bujqësori/Poljoprivredho/Agriculture	Kulllosat/Pashnjacë/pasture	Kulllosë I Klases I/Pashnjek I Klase/1st Class Pasture	419

B. PRONARI/POSEDUESI - VLASNIK/DRŽALAC - OWNER/POSSESSOR

Te drejtat Prava Rights	Emri Ime Name	Nr. personal Liceni broj ID. No.	Vendbanimi Prebivaliste Resident	Kodi postal Poštanski kod Postal code	Hollësi e adresës Pojednostoi adrese Address details	Pjesa e pronës Deo imovine Share quota	Pershkrimi Opis Description	Azhuruar Azurirano Updated
Posedim individual / Individualna Drzavina / single possessor.	KADRIJAJ GANI (FERAT)	1015427368	HALLAC I VOQËL / MALI ALAS / HALLAQI I VOQËL /			1/1	0043-83	



Republika e Kosovës

Republika Kosova-Republic of Kosova

Qeveria -Vlada-Government

Ministria e Mjedisit dhe Planifikimit Hapësinor /Ministarstvo Šredine i Prostornog Planiranja/Ministry of Environment and Spatial Planning

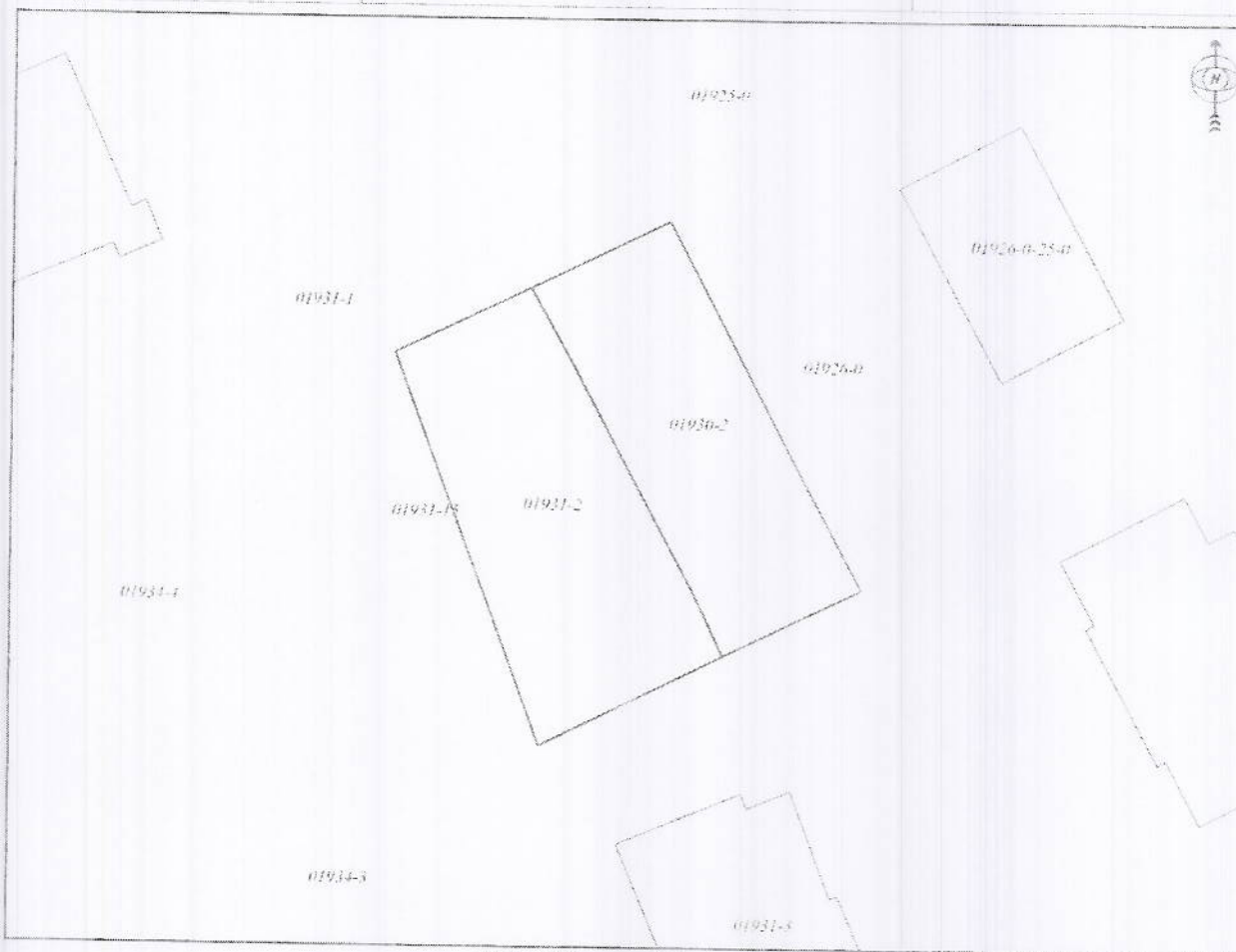
AGJENCIA KADASTRALE E KOSOVËS/ KATASTARSKA AGENCIJA KOSOVA/ KOSOVA CADASTRAL AGENCY

KOPJA E PLANIT / KOPIJA PLANA / COPY PLAN

Zyra Kadastrale Komunale/ Opštinska Katastarska Kancelarija /Municipal Cadastral Office : LIPJAN

Zona Kadastrale / Katastarska Zona / Cadastral Zone: Lipjan

Njësia/Jedinica/Unit	Tipi/Vrsta/Type	Sipërfaqja/Povšina/Area m2
P-71409044-01931-2	Parcelë / Parcela / Parcel	419,0
P-71409044-01930-2	Parcelë / Parcela / Parcel	355,0



Shkalla/Razmera/Scale: 1:500

Punoi/Obradio/Created:

Data/ Data/Date: 09.11.2018

Koha/ Vreme/ Time: 01:49:23

Nënshkrimi/Potpis/Siganture:

Shenim/Beleška/Note:



Aprovoi/Usvojio/Approved: Drejtori/Direktor/Director

Nënshkrimi/Potpis/Siganture:



REPUBLIKA E KOSOVES
REPUBLIC OF KOSOVO
QEVERIA E KOSOVES/ VLADA KOSOVO / GOVERNMENT OF KOSOVO
Ministria e Financave e Punësive - Ministry of Finance
Departamenti i Tatimit ne Prane
Komuna: Lipjan Zona Kadastrore: Lipjan

Nr.	Frenat	Numri i pronës	Te dhënat sipas Elabrorit / Mëtes Poseduese				Vlerësimi			
			Lloji i shprehjes së Parcelës/Klasa e kualitetit	Sipërfaqja e Përgjithshme m ²	Sipërfaqja për çelësim m ²	Sipërfaqja e mbetur m ²	Cmimi i tokës (€ / m ²)	Cmimi i investimit (€ / m ²)	Totali (€)	
1	P.SH. E Kuvendit Komunal Lipjan	1936	Tokë Ndërtimore Sheqer-ndertese këbujësore-Kullosë 1 Ndertesa	7577	1169	6408	275.00	520.00	321,475.00	
2	Kadrtja Gani (Fera)	1930/2 1931/2	Tokë Ndërtimore, oborr buqësore-Kullosë 1	385 419	235	539	275.00		64,625.00	
3	Bistimi Besim (Hamdi) 1/2 Bistim Halil (Hamdi) 1/2	1925	Tokë Ndërtimore-Sheqer-ndertese, oborr & buqësore	934	934	0	275.00		256,850.00	
TOTALI					2338				642,950.00	

Shtesim:
Në marrëse të të dhënave në elabrorit (objektet që ushtrime abritzen si dhe imafet per m²) INVESTIMI U VLËRËSUA: 520.00 € / m²

