

Republika Kosovo - Republic of Kosovo

Qeveria - Vlada - Government

Ministria e Administrimit të Pushtetit Lokal
Ministarstvo Administracije Lokalne Samouprave
Ministry of Local Government Administration

Për :	Imri Ahmeti, Kryetar i Komunës së Lipjanit Daut Azemi, Kryesues i Kuvendit të Komunës së Lipjanit	
Cc:	Njesisë për Administrimin e Dokumenteve në MAPL Njesisë për administrimin e Dokumenteve në Komunë	
Përmes:	Ivan Todosijević, Ministër i MAPL-së Rozafa Ukimeraj, Sekretare e Përgjithshme e MAPL-së	
Nga:	Venera Çerkini, U.D e Drejtorit të Departamentit Ligjor dhe Monitorimit të Komunave MAPL	Date: 08/02 /2019 Nr. 020-1492
Lënda:	Konfirmimi i ligjshmërisë së aktit të Komunës se Lipjanit	
Lloji i aktit:	<input type="checkbox"/> Vendim	

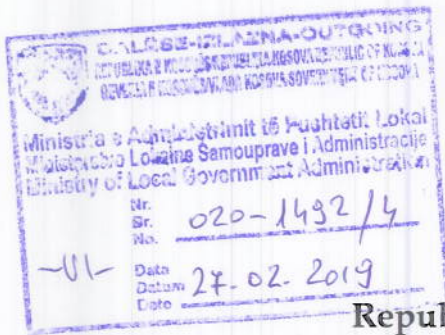
I nderuar Kryetar,

I nderuar Kryesues,

Në pajtim me Rregulloren e Qeverisë së Republikës së Kosovës Nr. 01/2016 për Shqyrtimin Administrativ të Akteve të Komunave, e në bazë të kompetencave ligjore të ministrisë të përcaktuara me ligjet bazike dhe Rregulloren e Qeverisë Nr. 02/2011 për Fushat dhe Përgjegjësitë Administrative të Zyrës së Kryeministrit dhe Ministrive, Departamenti Ligjor dhe Monitorim të Komunave i Ministrisë së Administrimit të Pushtetit Lokal ka pranuar për shqyrtim të detyrueshëm të ligjshmërisë ashtu siç parashihet me nenin 81 të Ligjit Nr. 03/L-040 Për Vetëqeverisje Lokale aktin komunal në vijim:

Vendim NR. 0463-76605 për plotësim-ndryshimin e vendimit nr. 464-2935 të datës 03.06.2013 me të cilat neni 3, 4 dhe 5 fshihen dhe shtohen shtatë nene të reja pas nenit 2.
I miratuar më datë: 24.12.2018
I parashtruar për shqyrtim në MAPL më datë: 28.12.2018

Ministria e Administrimit të Pushtetit Lokal, pas shqyrtimit të ligjshmërisë së aktit të komunës së lart cekur, vlerëson se akti i komunës në aspektin procedural është në pajtim me dispozitat e legjislacionit në fuqi. Ministria e Administrimit të Pushtetit Lokal mbetet në dispozicion të komunës për çfarëdo sqarimi të mëtejshëm në lidhje me këtë vlerësim.



Republika e Kosovës
Republika Kosova-Republic of Kosovo
Qeveria - Vlada - Government
Ministria e Administrimit të Pushtetit Lokal
Ministarstvo Administracije Lokalne Samouprave
Ministry of Local Government Administration

Za:	Imri Ahmeti, gradonačelnik opštine Lipjane Daut Azemi, predsedavajući Skupštine	
Kopija:	Jedinica za upravljanje dokumentima u MALS Jedinica za upravljanje dokumentima u opštini Pravno odeljenje i monitorisanje opština MALS	
Preko:	<i>25</i> Ivan Todosijević, ministar MALS-a, <i>B.F. Todosijević</i> Rozafa Ukimeraj, generalna sekretarka MALS-a	
Od:	Venera Çerkini, v.d. rukovodioca pravnog odeljenja i nadgledanje opština, MALS <i>Venera Çerkini</i>	Dana: 08.02.2019. 020/1492
Predmet:	Potvrda zakonitosti akta opštine Lipjane	
Vrsta akta:	Odluka	

Poštovani gradonačelnice,
Poštovani predsedavajući,

U skladu sa Uredbom Vlade Republike Kosova br.01/2016 za administrativno razmatranje opštinskih akata, i na osnovu zakonskih nadležnosti ministarstva, određenim osnovnim zakonima i Vladinom Uredbom br.02/2011 o poljima administrativne odgovornosti kabineta premijera i ministarstva, odeljenju za pravna pitanja i monitorisanje opština Ministarstva administracije lokalne samouprave je dostavljen sledeći opštinski akt za obavezno razmatranje zakonitosti, onako kako se predviđa članom 81 Zakona br.03/L-040 o lokalnoj samoupravi:

Odluka br.0463-76605 za izmenu i dopunu odluke br.464-2935 dana 03.06.2013. godine, kojim član 3, 4 i 5 se brišu i dodaju se sedam novih člana posle člana 2.
Usvojena dana: 24.12.2018. godine
Dostavljena MALS-u za razmatranje dana: 28.12.2018. godine

Ministarstvo administracije lokalne samouprave, nakon razmatranja sadržaja gore navedenog opštinskog akta, ceni da je opštinski akt sa proceduralnog aspekta u skladu sa odredbama zakonodavstva na snazi i kao takav može proizvoditi pravni efekat. Ministarstvo administracije lokalne samouprave, ostaje na raspolaganju opštine za bilo kakvo dalje objašnjenje u vezi sa ovom procenom.



REPUBLIKA E KOSOVËS
REPUBLIKA KOSOVA
REPUBLIC OF KOSOVO



KOMUNA E LIPJANIT
OPŠTINA LIPLJAN
MUNICIPALITY OF LIPJAN

Në mbështetje të nenit 12, 14 të Ligjit për Vetëqeverisjen Lokale Nr.03/L-040, Gazeta Zyrtare e Republikës së Kosovës, Nr. 28 e datës 04 qershor 2008, nenit 11 të Ligjit për Dhënien në Shfrytëzim dhe Këmbimin e Pronës së Paluajtshme të Komunës Nr.04/L-144 Gazeta Zyrtare e Republikës së Kosovës 22 nëntor 2012, nenit 9, 17, 20 të Statutit të Komunës së Lipjanit 1 Nr.110-623 të datës 26 shtator 2008 si dhe Vendimit KK Lipjan për Miratimin e plotësimit dhe ndryshimit të Planit zhvillimor Komunal dhe Planit Zhvillimor Urban të Lipjanit 15Nr.12514 dt.23.08.2013. Kuvendi i Komunës në mbledhjen e mbajtur me 24. 12. 2018, pas shqyrtimit të propozimit të kryetarit të Komunës miratoi këtë:

**VENDIM
PËR PLOTËSIMIN DHE NDRYSHIMIN E VENDIMIT
15NR.464-2935 TË DATËS 03.06.2013**

Neni 1

Me këtë Vendim plotësohet dhe ndryshohet neni 2 i Vendimit të Kuvendit Komunal 15nr.464-2935 të datës 03.06.2013 ndërsa nenet 3.4 dhe 5 të këtij Vendimi fshihen si dhe shtohen shtatë (7) nene të reja që renditen pas nenit 2.

Neni 2

1.Neni 2 riformulohet si vijon:

1.1 Prona e paluajtshme komunale që do të jepet në këmbim, ka këto karakteristika: pjesë e parcelës kadastrale P-71409044-01926-0 në vendin e quajtur "Varosh" me sipërfaqe 235m² Zona Kadastrale Lipjan, kurse prona e paluajtshme që merret nga ky këmbim janë pjesët e parcelave kadastrale: P-71409044-01930-2 në vendin e quajtur "Varosh" dhe P-71409044-01931-2 në vendin e quajtur "Varosh" me sipërfaqe 235 m² Zona Kadastrale Lipjan, në pronësi të Gani Kadrijaj nga Lipjani.

1.2. Prona e paluajtshme komunale që do të jepet në këmbim, ka këto karakteristika: pjesë e parcelës kadastrale P-71409044-01926-0 në vendin e quajtur "Varosh" me sipërfaqe 786m² Zona Kadastrale Lipjan, është e koncentruar në Zonën "Qendra" destinuar si zonë banimi kolektiv kurse prona e paluajtshme që merret nga ky këmbim është pjesa e parcelës kadastrale P-71409044-01925-0 me sipërfaqe prej 786m² Zona Kadastrale Lipjan, në bashkëpronësi për ½ të Halil dhe Besim Bislimi nga Lipjani e destinuar si hapësirë publike vazhdimësi e Sheshit "Adem Jashari".

Neni 3

Në qëllim të implementimit të Vendimit sipërfaqja prej $S=200m^2$ në kuadër të procesit Komunal P-7/1409044-01926-0 do të jetë në dispozicion të zhvillimit të objekteve ndërtimore për kompensimin e banorëve në dy objektet ekzistuese me gjithsej 10 njësi banimore dhe rrethësi teknike në funksion të tyre.

Sipërfaqja prej $200m^2$ do të shfrytëzohet me qëllim ndërtimi si pjesë e terestit që parashihet të këmbyer sipas kushteve ndërtimore që do të përcaktohen nga organi përgjegjës për zhvillimin e procedurës administrative për leje ndërtimi.

Obligimet për realizimin e ndërtimit, kompensimin e banorëve në objektet ekzistuese do ndikohen nga ky vendim do t'i bërtin bashkëpronarët Halil dhe Besim Bislimi që rrethojnë zhvillimin e tërë procesit deri në finalizimin e plotë të ndërtimit dhe shtypimit të banorëve.

Neni 4

Kompensimi i njësite banimore do të realizohet duke u bazuar në Akt-vlerësimin e datës 05.10.2015 të Zyres për Vlerësimin të Pronës së Paluajtshme pranë Ministrisë së Ekonomisë dhe Financave-Departamentit për Tarimin në Prone që ka vlerësuar pronat e paluajtshme që janë objekt këmbimi si dhe njësite banimore të dhënat sipas elaboratit Fletës poseduese.

Neni 5

1. Bashkëpronarët obligohen nga pranimi i këtij Vendimi të arrinë Marrëveshjet-kontratë ndërtimore me secilin pronar për kushtet e përgjithshme si zhvendosja, shtypimi i tyre, pazesën e qirorë deri në finalizimin e objektit dhe vendosjen e banorëve në objektin e ri.

2. Bashkëpronarët obligohen për demolim të objekteve ekzistuese dhe ndërtim i sipërfaqes së re ndërtimore e cila do të jetë në funksion të kompensimit të banorëve të cilat janë të koncentruara në 2 objektet ekzistuese me gjithsej 10 njësi banime dhe hapësira ekonomike (bodran).

3. Bashkëpronarët janë të obliguar që më së largu brenda afatit 30 muaj nga dita imzimit në bazë të këtij vendimi të realizojnë implementimin e objektit që rrethojnë procesin, arritjen e marrëveshjet me banorët, zhvendosja e banorëve dhe pazesën e qirorë demolim i objekteve procedura për kushtet ndërtimore dhe leje ndërtimore, ndërtimi i objektit, Certifikatë e përdorimit dhe shtypimi i banorëve sipas marrëveshjeve të arritura.

4. Bashkëpronarët janë të obliguar që të raportojnë në Zyrën e Kryetarit-Sektorin pronësor juridik për procesin e implementimit për çdo 3 muaj nga dita hyrjes në fuqi të këtij vendimi.

Neni 6

Menyra dhe kushtet e këmbimit të pronës së paluajtshme do të përcaktohen me kontratë e cila do të lidhet dhe nënshkruhet në mes të Kryetarit të Komunës dhe pronarit-bashkëpronarëve të parcelave kadastrale që do të këmbehen.

Neni 7

Pronat e paluajtshme që do të këmbehen të përshkruar në nenin 2 (ë këtij vendimi), duhet të evidentohen në librat kadastrale të Komunës.

Neni 8

Për zbatimin e këtij Vendimi do të krijesohet Zyra e Kryemirësektorit proufshor-juridik, Drejtoria për Planifikim, Urbanizim dhe Mbrojtje të Mjetit dhe Drejtoria për Gjeodezi dhe Kadestër.

Neni 9

Ky vendim hyr në fuqi 7 ditë pas publikimit në faqen elektronike të komunës.

15Nr. 463 / 2019
Lipjan, më 26. 12. 2019

KUVENDI I KOMUNËS LIPJAN

Kryesuesi i Kuvendit
Dimitër Azemij



REPUBLIKA E KOSOVËS
REPUBLIKA KOSOVA
REPUBLIC OF KOSOVA



KOMUNA E LIPJANIT
OPŠTINA LIPLJAN
MUNICIPALITY OF LIPJAN

Në mbështetje të nenit 12,14,17 pika b) të Ligjit për Vetëqeverisjen Lokale nr.03/L-040, Gazeta Zyrtare e Republikës së Kosovës, nr 28 e datës 4 qershor 2008, nenit 11 të Ligjit për Dhënjën në Shfrytëzim dhe Këmbimin e Pronës së Paluajtshme të Komunës Nr.04/L-144 Gazeta Zyrtare e Republikës së Kosovës e datës 22 nëntor 2012, nenit 5 të Ligjit për Planifikim Hapësinor Nr.03/L-14, nenit 9 shkronja b), neni 17,20 të Statutit të Komunës së Lipjanit 1Nr.110-623 të dt.26.09.2008, si dhe Vendimit KK Lipjan për Aproximin e Planit Rregullues Urban të Qendrës së Qytetit 1Nr.360-521 dt.01.06.2009, Kuvendi i Komunës së Lipjanit në mbledhjen e mbajtur me datë 31. 05. 2013, pas shqyrtimit të propozim Vendimit të Kryetarit të Komunës, miratoi këtë:

VENDIM
PËR DHËNJEN E PËLQIMIT PËR KËMBIMIN E PRONËS KOMUNALE ME PRONËN
PRIVATE, ZONA SHESHI "ADEM JASHARI" NË LIPJAN

Neni 1

Me këtë Vendim Komuna e Lipjanit Jep pëlqimin për këmbimin e pjesës së pronës së paluajtshme private me një pjesë të pronës së paluajtshme komunale të cilat gjenden në vendin e quajtur "Varosh", Zona Kadastrale Lipjan, sipas propozimit të DPUMM, me qëllim të ndërtimit të rrugës publike sipas zgjidhjes urbanistike të parapar me Planin Rregullues Urban të Qendrës së Qytetit miratuar në kuvendin komunal Vendimi 1Nr.360-521 dt.01.06.2009.

Neni 2

Për implementimin e zgjidhjes urbanistike të cekur në nenin 1 të këtij Vendimi është e nevojshme të bëhet ky këmbim: Gani Kadrija nga Lipjani është pronar i ngastrave kadastrale P-71409044-01930-2 në vendin e quajtur "Varosh" me sipërfaqe prej 355 m²,

P-71409044-01931-2 në vendin e quajtur "Varosh" me sipërfaqe prej 419m², të evidentuar në Certifikatën Nr.840/2013 ZK Lipjan.

Komuna e Lipjanit si pronare e ngastrës kadastrale P-71409044-01926-0 në vendin e quajtur "Varosh" me sipërfaqe prej 0.75,77 ha, të evidentuar në Certifikatën Nr.-14-2717 ZK Lipjan-P.Sh e Kuvendit Komunal Lipjan, e jep një pjesë të kësaj ngastre me sipërfaqe prej 235 m² Gani Kadrija, ndërsa Gani Kadrija prej dy ngastrave 01930-2, 01931-2 i jep Komunës së Lipjanit sipërfaqe prej 235 m²

Besim Bislimi dhe Halil Bislimi jan bashkëpronar për ½ e ngastrës kadastrale:

P-71409044-01925-0 në vendin e quajtur "Varosh" me sipërfaqe prej 934m², të evidentuar në Certifikatën Nr-14-2717 ZK Lipjan.

Komuna e Lipjanit si pronare e ngastrës kadastrale P-71409044-01926-0 në vendin e quajtur "Varosh" me sipërfaqe prej 0.75,77 ha, të evidentuar Certifikatën Nr.14-2717 ZK Lipjan-P.Sh e Kuvendit Komunal Lipjan, e jep një pjesë të kësaj ngastre me sipërfaqe prej 934m² bashkëpronarve për ½ Besim Bislimit dhe Halil Bislimit nga Lipjani.

Besim Bislimi dhe Halil Bislimi nga Lipjani i jepen Komunës së Lipjanit në tërësi ngastrën 01925-0 me sipërfaqe prej 934m².

Neni 3

Autorizohet Drejtoria për Gjeodezi dhe kadastrë që para se të lidhen marrëveshjet-kontrata në mes Kryetarit të Komunës dhe Pronarit-Bashkëpronarve për këmbim ta bëjnë parcelimin e ngastrave kadastrale të cekura në nenin 2 të këtij Vendimi të cilat janë objekt i këmbimit.

Neni 4

Për zbatimin e këtij Vendimi do të kujdeset Drejtoria për Planifikim, Urbanizëm dhe Mbrojtje të Mjedisit, Drejtoria për Gjeodezi dhe kadastrë, Zyra e Kryetarit-sektori pronëso- juridik, ndërsa për monitorim të zbatimit kujdeset Kryesuesi i Kuvendit Komunal Lipjan.

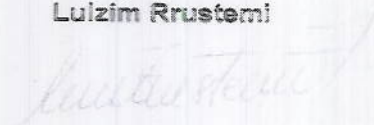
Neni 5

Ky Vendim hyn në fuqi 8 ditë pas publikimit në webfaqen e Komunës dhe tabelën e shpalljeve të Kuvendit të Komunës.

15Nr. 464-~~2938~~
Lipjan 03. 06. 2013

KUVENDI KOMUNAL LIPJAN

Kryesuesi
Luizim Rustemi





Republika e Kosovës

Republika Kosovo - Republic of Kosovo

Qeveria - Vlada - Government

MINISTRIA E MËDIESIT DHE PLANIFIKIMIT / BURENOR MINISTARSTVO SREDINE I PROSTORNOG PLANIRANJA / MINISTRY OF ENVIRONMENT AND SPATIAL PLANNING
AGENCIJA KADASTRALE E KOSOVËS / KATASTRARSKA AGENCIJA KOSOVA / KOSOVO CADASTRAL AGENCY

CERTIFIKATË / CERTIFIKAT / CERTIFICATE

NJËSIA KADASTRALE / KATASTRARSKA JEDINICA / CADASTRAL UNIT : P-71409044-01925-0

Numri i lëndës / Broj Predmet / Case Referent Number: 4436/2018	09.11.2018 - 08.39
Data dhe koha e kështimit / Datum i vreme Izdavanja / Date and time of submission: Lipjan / Lipjan / Lipjan	Lipjan / Lipjan / Lipjan
Komuna / Opština / Municipality: Lipjan / Lipjan / Lipjan	Lipjan / Lipjan / Lipjan
Zona kadastrale / Katastrarska Zona / Cadastral Zone: Lipjan / Lipjan / Lipjan	Lipjan / Lipjan / Lipjan
Zyra kadastrale Komune / Opštinska Katastrarska Kancelarija / Municipal Cadastral Office: Lipjan / Lipjan / Lipjan	Lipjan / Lipjan / Lipjan

A. TË DHËNAT PËR NJËSINË KADASTRALE / PODACI O KATASTRARSKOI JEDINICI / CADASTRAL UNIT DATA

Nomri i njësies kadastrale / Broj katastrarske jedinice / Cad. Unit. No.	Lloji i njësies / Vrsta jedinice / Unit Type	Lloji i pronës / Vrsta imovine / Property Type	Zona U/R / G/S / U/R	Sipërfaqja / Përfaqja / Area (m ²)	Përshkrim / Opis / Description	Krijuar më datën / Uradjeno na dan / Created On	Azhuruar / Azurirano / Updated
P-71409044-01925-0	PARCELE / PARCELA / PARCEL	Pronë shoqërore / Društvene / Socially owned Land	Urbane	934			

A.1 ADRESA E NJËSISË KADASTRALE / ADRESA KATASTRARSKJE JEDINICE / CADASTRAL UNIT ADDRESS

Vendbanimi - adresa / Prehvaliste - adresa / Resident - address: VAROSH/VAROSHA/VAROSHI	Kodi Postal / Poštanski Kod / Postal Code: VAROSHI	Hafsisht e adresës / Početniosti adrese / Address Details: VAROSHI	Krijuar më datën / Uradjeno na dan / Created On	Azhuruar / Azurirano / Updated
---	--	--	---	--------------------------------

A.2 LLOJË SHËRËYTYE ZEMËR / VRSIA KORRËSËNJA / TYPE OF USE

Numri i Bregut / Number	Lloji i shërbimit / Vrsia korrisënjia / Parcel Type / Use	Shtyllat / Kategoria e përdorimit / Parcel Category / Use	Kantieri / Klasa e kualitetit / Parcel Class	Sipërfaqja / Përfaqja / Area (m ²)
1	Tokë Ndërtimore / Gradëvënës / Construction Land	Oborë / Dvorë / Back Yard	Atë E. Klasa: E. Nivju: I. Klasa/af. Class: Available Land	500
2	Bujëvori / Tokë përdorim / Agriculture	Ara / Nivju: Available		332
3	Tokë Ndërtimore / Gradëvënës / Construction Land	Shtëpi / Shtëpi / House / Building		102

B. PRONARË/POSEDEDËSI - VLASNIK/DRZALAC - OWNER/POSSESSOR

Titulli i drejtë / Prava / Right	Emri i titullit / Name	Nr. personal / Lenti / ID No.	Vendbanimi / Prejvënës / Resident	Kodi postar / Postanski kod / Postal code	Hollësi i adresës / Pajtimet / Address details	Pjesa e pronës / Do imovine / Share quota	Përshkrimi / Opis / Description	Azhuruar / Azurirano / Updated
Bashkë-Posedim / Sudržavina / co-possessor	BISLIMI BESIM (HAMIDI)	KCID1415385	UPTVA / UPTVAJAN / LYPIAN / LYPIAN			1/2		
Bashkë-Posedim / Sudržavina / co-possessor	BISLIMI HAJLIL (HAMIDI)	KCID1415905	UPTVA / UPTVAJAN / LYPIAN / LYPIAN			1/2		



Republika e Kosovës

Republic of Kosovo

Qeveria - Vlerë - Government

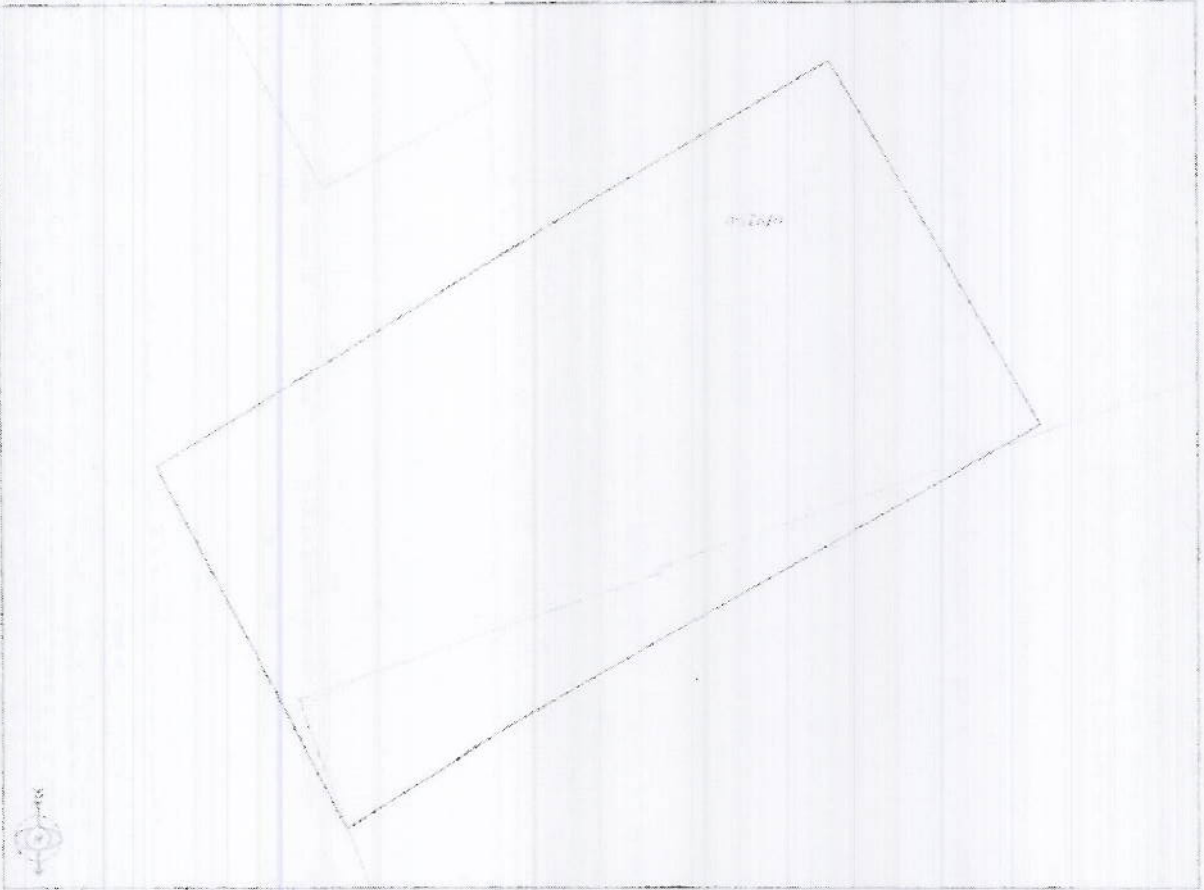
Ministria e Mbrojtjes dhe Planifikimit Hapësinor, Ministrimit të Përbashkët të Planifikimit dhe Mbrojtjes së Territorit dhe Mbrojtjes së Luftës

AGJENCIA KADASTRALE E KOSOVËS / KATASTRARSKA AGENCIJA KOSOVA / KOSOVA CADASTRAL AGENCY

KOPJA E PLANIT / KOPJA PLANA / COPY PLAN

Zyra Kadestrale Komunitet / Opštinska Katastarska Kancelarija / Municipal Cadestral Office
Zona Kadestrale / Katastarska Zona / Cadastral Zone: Lipjan

Nr./Identifikues/Unit	Tipi/Variety	Sipërfaqja/Size/Value, m ²
P.71408044.01935-0	Parcela / Parcel	921.0



Shkalla/Razmera/Scale 1:338

Print/Obrazac/Created:

Date/Data: 09.11.2018


Koha/ Vreme/ Time: 09:06:55

Menyhuar/Opis/Signature:

Shenime/Notes

Nenshtimur/Opis/Signature:

Aprovuar/Usvoj/Aproved: Diferencimtor/Director





Republika e Kosovës

Republic of Kosovo
Qeveria - Vlada - Government

MINISTRIA E MJEDESHI DHE PLANIFIKIMIT I BASHKIMOR, MINISTERSTVO SREDINE I PROSTORNOG PLANIRANJA, MINISTRY OF ENVIRONMENT AND SPATIAL PLANNING
AGJENCIA KADASTRALE E KOSOVES / KATASTRARSKA AGENCIJA KOSOVA / KOSOVO CADASTRAL AGENCY

CERTIFIKATË / CERTIFICATE

NJËSIA KADASTRALE / KATASTRARSKA JEDINICA / CADASTRAL UNIT : P-71409044-01926-0

4436/2018

Numri i lëndës / Broj Predmet / Case Referent Number:

Data dhe koha e ëshimit / Datum i vreme lëzavanja / Date and time of submission:

09.11.2018 - 08:37

Lipjan - Lipjan / Lipjan

LIPJAN / LIPIJAN / LIPIJAN

Komuna / Opština / Municipality:

Zona kadastrale / Katastrarska Zona / Cadastral Zone:

Zyra Kadastrale Komune / Opštinska Katastrarska Kancelarija / Municipal Cadastral Office:

A. TË DHËNAT PËR NJËSINË KADASTRALE / PODACIO KATASTRARSKOJ JEDINICI / CADASTRAL UNIT DATA

Numri i njësise kadastrale Broj katastrarske jedinice Cad. Unit. No.	Tipi i njësise Vrsta jedinice Unit Type	Tipi i pronësisë Vrsta imovine Property Type	Zona U/R GIS UR	Sipërfaqja Površina Area (m ²)	Përshkrim Opis Description	Krijuar më datën Urađeno na dan Created On	Azhuruar Ažurirano Updated
P-71409044-01926-0	PARCELË / PARCELA / PARCEL	Pronë shoqërore / Društvena Imovina / Socially owned Land	Rural	7577			

A.1 ADRESA E NJËSISË KADASTRALE / ADRESA KATASTRARSKE JEDINICE / CADASTRAL UNIT ADDRESS

Vendbanimi - adresa Probivniste - adresa Resident - address	Kodi Postal Poštanski Kod Postal Code	Hafëllë e adresës Pojednostni adresa Address Details	Krijuar më datën Urađeno na dan Created On	Azhuruar Ažurirano Updated
VAROSHVAROSHI / VAROSHI		VAROSHI		

A.2 LLOJI I SHKRYTËZIMIT / VARIETI KORSËNCENJA / TYPE OF USE

Numeri Braj Number	Lloji i shkrytëzimit të parcesës Varieteti korsiencja parcesë Parcel Type Of Use	Shtyrëzimi aktual i parcesës Trenimi sotërenje parcesë Parcel Current Use	Kualiteti i Klases Kualiteti Klase Quality Class	Sipërfaqja Përfaqja Area (m ²)
1	Bujësi, Përdorimi i tokës / Agriculture	Kullësi / Përdorimi i tokës Kullësi / Pasture	Kullësi E Klases I Përdorimi i Klases I Klase Pasture	6029
2	Toke Ndërtimore / Gradëvendosje zemërimi / non land	Shërbime / Kështjell / Building		748

B. PRONARI/POSEDUESI – VLAŠNIK/DRŽALAC – OWNER/POSSESSOR

Te drejtuar Prava Rights	Emri Icme Name	Nr. personal Identifikimi ID No.	Vendbanimi Prebitalise Resident	Kodi postar Postalski kod Postal code	Hedhësi e adresës Pojedimosti adrese Address details	Pjesë e pronës Dio imovine Share quota	Pershkrimi Opis Description	Azhuruar Azurirano Updated
Posehësi individual / Individualna Drzavina / single possessor	P.ŠH. E KUËNDIT KOMUNAL TIPIJAN	RG:01476817	LIPIJAN, LIPIJAN LYPIJAN		LIPIJAN	1/1		



Republika e Kosovës

Republic of Kosovo

Qeveria - Vlada-Government

Ministria e Agjencisë së Planifikimit Hapësinor / Министрство Структурно-Пространственог Планирања / Ministry of Environment and Spatial Planning

AGJENCIA KADASTRALE E KOSOVES / KATASTARSKA AGENCIJA KOSOVA / KOSOVA CADASTRAL AGENCY

KOPJA E PLANIT / КОПИЈА ПЛАНА / COPY PLAN

Zyra Kadastre Kominale / Општинска Катастарска Канцеларија / Municipal Cadastal Office LIPJAN

Zona Kadastre / Катастарска Zona / Cadastral Zone Lipen

Identifikimi/Unit	Tipi/Vrsta/Type	Sipërfaqja/Provinci/area m2
P-7140904-01926-0	Parcela / Parcela / Parcel	7577.0



Shkallja/Razmera/Scale: 1:2500

Funct/Obradok/Created

Data/Data/Date: 08.11.2018


Kohat/Vremë/Time: 01:50:18

Shenimi/Popis/Signature

Shenimi/Beleska/Note

Nenshtkrim/Popis/Signature

Approv/Usvojor/Approved: Drejtor/Direktor/Director



[Handwritten signature]



Republika e Kosovës

Republic of Kosovo

Qeveria - Uada - Government

MINISTRIA E MJEJESIT DHE PLANIFIKIMIT HAPËSINOR / MINISTARSTVO SREDINE I PROSTORNOG PLANIRANJA / MINISTRY OF ENVIRONMENT AND SPATIAL PLANNING
AGJENCIA KADASTRALE E KOSOVËS / KATASTRARSKA AGENCIJA KOSOVA / KOSOVO CADASTRAL AGENCY

CERTIFIKATË / CERTIFICATE

NJËSIA KADASTRALE / KATASTRARSKA JEDINICA / CADASTRAL UNIT : P-71409044-01930-2

Numri i lëndës / Broj Predmet / Case Referent Number: 4436/2018
Data dhe koha e lëshimit / Datum i vreme izdavanja / Date and time of submission: 09.11.2018 - 08.38
Komuna / Opština / Municipality: Lipjan / LIPLJAN / LYPIAN
Zona kadastrale / Katastrarska Zona / Cadastral Zone: Zyra kadastrale Komune / Opštinska Katastrarska Kancelarija / Municipal Cadastral Office: Lipjan / Lipljan / Lipjan

A. TË DHËNAT PËR NJËSINË KADASTRALE / PODACI O KATASTRARSKOJ JEDINICI / CADASTRAL UNIT DATA

Numri i njësise kadastrale Broj katastrarske jedinice Cad. Unit. No.	Lloji i njësies Vrsta jedinice Unit Type	Lloji i pronës Vrsta imovine Property Type	Zona UDR GIS UR	Sipërfaqja Površina Area (m ²)	Përshkrim Opis Description	Krijuar më datën Urađeno na dan Created On	Azhuruar Ažurirano Updated
P-71409044-01930-2	PARCELË / PARCELA / PARCEL		Rural	355			

A.1 ADRESA E NJËSINË KADASTRALE / ADRESA KATASTRARSKE JEDINICE / CADASTRAL UNIT ADDRESS

Vendbanimi - adresa Prebivaljske - adresa Resident - address	Kodi Postar Poštanski Kod Postal Code	Hollësitë e adresës Pojednostni adresa Address Details	Krijuar më datën Urađeno na dan Created On	Azhuruar Ažurirano Updated
VAROSH VAROSHVAROSH		VAROSH		

A.2 LLOJIT SHRYTËZIMIT / VRSTA KORISÇENJA / TYPE OF USE

Nr./No. / Number	Lloji i shrytëzimit të parcesës Vrsta korisçenja parcesë Parcel Type Of Use	Shtyrë/zhvendim aktual i parcesës Pozicione korisçenja parcesë Parcel Current Use	Kualiteti i klasës Quality Class	Sipërfaqja (m ²) Area (m ²)
1	Tokë, Saktimorë/Çadshvneke, zemëllme/Çeshtshkon land	Oborr, Dështimor/BackYard		458

B. PRONARI/POSEDUESI - VLASNIK/DRZALAC - OWNER/POSSESSOR

Të drejtat Prava Rights	Emri Imer Name	Nr. personal Licel broj ID. No.	Vendbanimi Prebyshtic Resident	Kodi postar Postanski kod Postal code	Hollësiti e adresës Pofejdmast' adrese Address details	Pjesa e pronës Dio imovine Share quota	Pershkrimi Opis Description	Azhurnua Azhurno Updated
Posejdim individual / Individualna Drazovina / single possessor	KADRIJAJ GANI (FERAT)	1015427368	DIYLLAÇ / VOGLËL MALI ALIAS / HAI LAOI / VOGLËL /			1/1		



Republika e Kosovës
Republica Kosovo-Republic of Kosovo
Drejtoria - Udhë - Government

MINISTRIA E Mbrojtjes DHE PLANIFIKIMIT BASHKËPISOR/ADMINISTRATIVO SREDSHE E PROJEKTOVNE PLANIRANJAMINISTRIE OF ENVIRONMENT AND SPATIAL PLANNING
AGENCIJA KADASTRALE E KOSOVES / KATASTARSKA AGENCIJA KOSOVA / KOSOVO CADASTRAL AGENCY

CERTIFIKATË / CERTIFIKAT / CERTIFICATE

NËSIA KADASTRALE / KATASTARSKA JEDINICA / CADASTRAL UNIT : P-71409044-01931-2

Numri i lëndës / Broj Predmet / Case Referent Number: 4436/2018
Data dhe koha e kërimit / Datumi i vremen izdavanja / Date and time of submission: 09.11.2018 - 08:38
Komuna / Opština / Municipality: Lipjan / Lipjan / Lipjan
Zona kadastrale / Katastarska Zona / Cadastral Zone: I (P)AN / I (P)LAN / I (P)LAN
Zyra Kadastrale Komune / Opštinska Katastarska Kancelarija / Municipal Cadastral Office: Lipjan / Lipjan / Lipjan

A. TË DHËNAT PËR NËSINË KADASTRALE / PODACI O KATASTARSKOJ JEDINICI / CADASTRAL UNIT DATA

Numri i njësisë kadastrale Broj katastarske jedinice Cad. Unit. No.	Lloji i njësisë Vrsta Jedinice Unit Type	Lloji i pronësisë Vrsta imovine Property Type	Zona C/S U/R	Sipërfaqja Površina Area (m ²)	Pershkrimi Opis Description	Krijuar më datën Uradjeno na dan Created On	Aktuaruar Akturano Updated
P-71409044-01931-2	PARCELE / PARCELA / PARCEL.	Pronë shoqërore / Društvena Imovina / Socially owned Land	Rural	419	001A-83		

A.1 ADRESA E NËSISË KADASTRALE / ADRESA KATASTARSKE JEDINICE / CADASTRAL UNIT ADDRESS

Vendbanimi - adresa Prebivalje - adresa Resident - address	Kodi Postel Poštanski kod Postal Code	Hodishte e adresës Početna adresa Address Details	Krijuar më datën Uradjeno na dan Created On	Aktuaruar Akturano Updated
VAROSH VAKOSHI/VAKOSHI		VAKOSHI		

A.2.1.1.011 SHIRRYTĒZĪMĒT / VRŠĻA KORIŠCENĻĀ / TYPE OF USE

Numurs Braj Number	Lietai šādā veidā Ar vai koristena parcelle Parcel Type Of Use	Shirrytāim aktīvai parcelle Izstrāve koristēnē parcelle Parcel Current Use	Kvalitāte I Klase Quality Class	Stiprums (m ²) Poviršņa (m ²) Area (m ²)
1	Būvniec. Pārveidēd./Agriculture	Kultūrai Pārveidēd./Agriculture	Kvalite I Klase I Pasaule I Klase/Class Quality Class	419

B. PRONARĪ/POSEDĒSĪ - VĻASNIK/RĒZĻĀĻAC - OWNER/POSSESSOR

Teritorijai Prava Rights	Parci Izstrāve Name	Nr. personāli Licenču ID. No.	Vērtēšanai Prešahste Resident	Kodi parcelle Postānski kod Parcel code	Haišate e adrese Pajudinādi adrese Address details	Pjese e priekš Deo inovācie Share quota	Pecskribai Opis Description	Azartu Azartu Epārdēdi
Posedim individual / Indivīduāli Dirzāma / single possession	KADRĻĀJ GANI (ĒRĀT)	1015427066	HALLACTVOGĒL NALLĀĻAS / HALLĀĻOI LVRĀRĒL			1/1	0043.83	



Republika e Kosovës

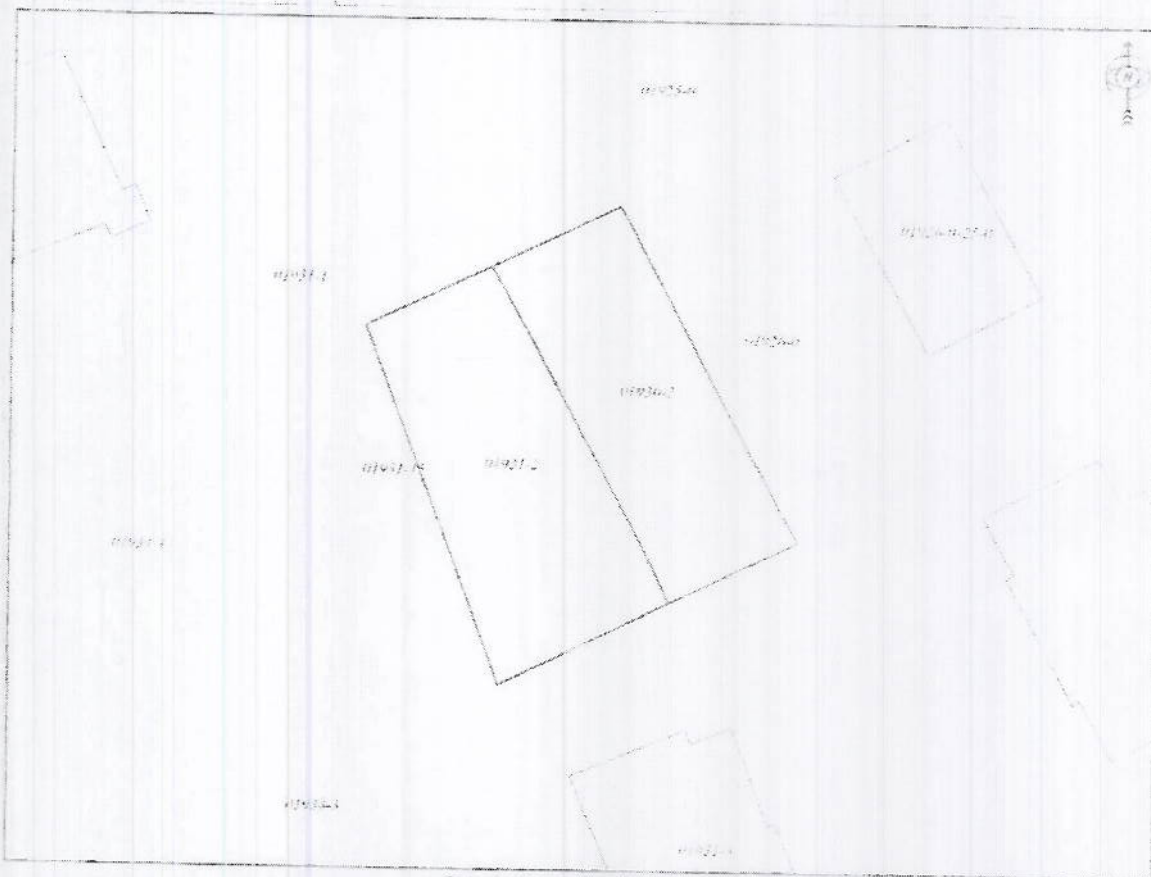
Republika Kosova-Republic of Kosovo
Qeveria -Vlada-Government

Ministria e Mjedisit dhe Planifikimit Hapësinor /Ministristvo Sredine i Prostorog Planiranja/Ministry of Environment and Spatial Planning
AGJENCIA KADASTRALE E KOSOVËS/ KATASTARSKA AGENCIJA KOSOVA/ KOSOVA CADASTRAL AGENCY

KOPJA E PLANIT / KOPIJA PLANA / COPY PLAN

Zyra Kadastrale Komunale/ Opštinska Katastarska Kancelarija /Municipal Cadastal Office : LIPJAN
Zona Kadastrale / Katastarske Zona / Cadastral Zone: Lipjan

Njësia/ëdhnica/Unit	Tipi/Vrsta/Type	Sipërfaqja/Površina/Area m2
P-71409044-01931-2	Parcelë / Parcela / Parcel	419,0
P-71409044-01930-2	Parcelë / Parcela / Parcel	355,0



Shkalla/Razmera/Scale: 1:500

Punoi/Çbradio/Created:

Data/ Data/Date: 09.11.2018

Koha/ Vreme/ Time: 01:49:23

Nënshkrimi/Potpis/Siganture:

Shenim/Beleška/Note:

Aprovoi/Usvojio/Approved: Drejtori/Direktor/Director

Nënshkrimi/Potpis/Siganture:



REPUBLIKA E KOSOVES / REPUBLIC OF KOSOVO
 QEVERIA E BASHKESISE VEKORE KOSOVARE / MINISTERTI E BASHKESISE
 MINISTRI E BASHKESISE VEKORE KOSOVARE - MINISTRY OF AGRICULTURE
 AND RURAL DEVELOPMENT

Programi i Punimeve te Projeve
 National Program - Zonë Kadekshme E Lypja

No.	Proje	Bazuar ne metra	Te detyra qe duhet te kryhet / To do				Vlerat			
			1. Uje / Water Parket / Parks Kullat / Wells	2. Shtetper Kullat / Wells Kullat / Wells	3. Shtetper Kullat / Wells Kullat / Wells	4. Shtetper Kullat / Wells Kullat / Wells	5. Shtetper Kullat / Wells Kullat / Wells	6. Shtetper Kullat / Wells Kullat / Wells	7. Shtetper Kullat / Wells Kullat / Wells	
1	F-SH L. Kavend Komunal E Lypja	1930	1000	1000	1000	1000	1000	1000	1000	1000
2	F-SH L. Kavend Komunal E Lypja	1930	1000	1000	1000	1000	1000	1000	1000	1000
3	F-SH L. Kavend Komunal E Lypja	1930	1000	1000	1000	1000	1000	1000	1000	1000
TOTAL										

Shprehur ne rindësime te te detyrave ne shprehje te
 objektet qe shprehje shprehje te detyrave
 (shprehje te detyrave)

INVESTIMI E VLERESIMIA
520,000 € / m²

