

Republika e Kosovës

Republika Kosovo - Republic of Kosovo

Qeveria - Vlada - Government

Ministria e Administrimit të Pushtetit Lokal

Ministarstvo Administracije Lokalne Samouprave

Ministry of Local Government Administration

Për :	Shpend Ahmeti, Kryetar i Komunës së Prishtinës Agim Kuleta, Kryesues i Kuvendit të Komunës së Prishtinës	
Cc:	Njësisë për Administrimin e Dokumenteve në MAPL Njësisë për administrimin e Dokumenteve në Komunë	
Përmes:	Ivan Todosijević, Ministër i MAPL-së Rozafa Ukimeraj, Sekretare e Përgjithshme e MAPL-së	
Nga:	Venera Çerkini, U.D e Drejtorit të Departamentit Ligjor dhe Monitorimit të Komunave MAPL	Datë: 20/02/2019
Lënda:	Konfirmim i ligjshmërisë së aktit të Komunës së Prishtinës	Nr.020-150
Lloji i aktit:	<input type="checkbox"/> Vendim	

I nderuar Kryetar,

I nderuar Kryesues,

Në pajtim me Rregulloren e Qeverisë së Republikës së Kosovës Nr. 01/2016 për Shqyrtimin Administrativ të Akteve të Komunave, e në bazë të kompetencave ligjore të ministrisë të përcaktuara me ligjet bazike dhe Rregulloren e Qeverisë Nr. 02/2011 për Fushat dhe Përgjegjësitë Administrative të Zyrës së Kryeministrit dhe Ministrive, Departamenti Ligjor dhe Monitorim të Komunave i Ministrisë së Administrimit të Pushtetit Lokal ka pranuar për shqyrtim të detyrueshëm të ligjshmërisë ashtu siç parashihet me nenin 81 të Ligjit Nr. 03/L-40 Për Vetëqeverisje Lokale aktin komunal në vijim:

Vendim nr. 14-463/04-26666/19 për dhënien në shfrytëzim afatshkurtër të pronës se paluajtshme të komunës SHPI/KFOR-it
I miratuar më datë: 05.02.2019
I parashtruar për shqyrtim në MAPL më datë: 11.02.2019

Ministria e Administrimit të Pushtetit Lokal, pas shqyrtimit të përmbajtjes së aktit të komunës si me sipër, vlerëson se akti i komunës në aspektin procedural është në pajtim me dispozitat e legjislacionit në fuqi. Ministria e Administrimit të Pushtetit Lokal mbetet në dispozicion të komunës për çfarëdo sqarimi të mëtejshëm në lidhje me këtë vlerësim.



Republika e Kosovës
Republika Kosovo - Republic of Kosovo
Qeveria - Vlada - Government
Ministria e Administrimit të Pushtetit Lokal
Ministarstvo Administracije Lokalne Samouprave
Ministry of Local Government Administration

Za:	Shpend Ahmeti, gradonačelnik Opštine Priština Agim Kuleta, predsedavajući Skupštine opštine Priština	
Cc:	Jedinici za upravljanje dokumentima, MALS Jedinici za upravljanje dokumentima u opštini	
Preko:	<i>2x</i> Ivan Todosijević, ministar MALS-a Rozafa Ukimeraj, generalna sekretarka MALS-a	
Od:	Venera Çerkini, v.d. rukovodioca pravnog odeljenja i monitorisanje opština, MALS	Datum: 20.02.2019. Br. 020-150
Predmet:	Potvrda zakonitosti akta Opštine Priština	
Vrsta akta:	<input type="checkbox"/> Odluka	

Poštovani gradonačelnice,
Poštovani predsedavajući,

U saglasnosti sa uredbom Vlade Republike Kosova br. 01/2016 za administrativnu raspravu akata opštine i na osnovu zakonskih ovlašćenja određenim osnovnim zakonima i uredbom Vlade br. 02/2011 o poljima administrativne odgovornosti kancelarije premijera i Ministarstva, odeljenje za zakonska pitanja i monitorisanje opština MALS-a, primilo je za obavezno razmatranje zakonitosti akta opštine kako je predviđen članom 81 Zakona br.03/L-05 o lokalnoj samoupravi:

Odluka br.14-463/04-26666/19 o davanju na kratkoročno korišćenje opštinske nepokretne imovine SHPI/KFOR-u.
Usvojena dana: 05.02.2019. godine.
Dostavljena za razmatranje MALS-u dana: 11.02.2019. godine.

Ministarstvo administracije lokalne samouprave, nakon razmatranja sadržaja gore navedenog opštinskog akta, ceni da je opštinski akt sa proceduralnog aspekta u skladu sa odredbama zakonodavstva na snazi. Ministarstvo administracije lokalne samouprave, ostaje na raspolaganju opštine za bilo kakvo dalje objašnjenje u vezi sa ovom procenom.



Republika e Kosovës
Republika Kosova - Republic of Kosovo

Komuna e Prishtinës
Opština Priština - Municipality of Prishtina



REPUBLIKA E KOSOVËS / LOCAL GOVERNMENT OF KOSOVO		
Ministria e Administrimit të Pushtetit Lokal / Ministartvo Lokalne Samouprave i Administracije / Ministry of Local Government Administration		
Data / Datum / Date	11.02.2019	
Organizimi / Organization / Organi	Shifra / Number / No.	Ura / Hour / Time
-U-	020-150	

Në bazë të dispozitave të nenit 12, paragrafi 12.2, pika d, dhe nenit 14, paragrafi 14.1 të Ligjit nr. 05/L - 040, për vetëqeverisje lokale ("Gazeta zyrtare e Republikës së Kosovës", nr. 28/15, qershor 2008), të nenit 10, paragrafi 1.2, të Ligjit nr. 04/L -144, për dhënien në shfrytëzim dhe këmbimin e pronës së paluajtshme të Komunës ("Gazeta zyrtare e Republikës së Kosovës", nr. 35/17, dhjetor 2012), të nenit 20, paragrafi 3, nënparagrafi 3.2 të Rregullores së QRK-së, nr. 23/2013, për përcaktimin e procedurave të dhënies në shfrytëzim dhe këmbimit të pronës së paluajtshme të Komunës, dhe të nenit 33.2, shkronja a dhe nenit 34, paragrafi 34.1, pika d e Statutit të Komunës së Prishtinës, 01. nr. 110 - 391, të dt. 25.2.2010, Kuvendi i Komunës së Prishtinës, në mbledhjen e mbajtur më 05.02.2019, merr këtë

V E N D I M


PËR DHËNIEN E PRONËS SË PALUAJTSHME TË KOMUNËS NË SHFRYTËZIM SHPI-KFOR-it, "FILM CITY", NË PRISHTINË

- I. MIRATOHET propozimi i Kryetarit të Komunës për dhënien e pronës së paluajtshme të Komunës në shfrytëzim SHPI-KFOR-it, "Film City", në Prishtinë, pa procedurë të rregullt konkurrimi.
- II. Prona e paluajtshme që do të jepet në shfrytëzim, ka këto karakteristika: parcela nr. P-71914059-01498/75, në sipërfaqe prej 4520m², parcela nr. P-71914059-01498/79, në sipërfaqe prej 13575m², parcela nr. P-71914059-01504/5 në sipërfaqe prej 5325m² dhe parcela nr. P-71914059-01504/6, në sipërfaqe prej 14660m². Zona kadastrale Prishtinë.
- III. Qëllimi i dhënies në shfrytëzim të pronës së paluajtshme të Komunës, të cekur në pikën II të këtij vendimi, është shfrytëzimi i pronës komunale për nevoja të KFOR-it.
- IV. Afati kohor për dhënien e pronës së paluajtshme të Komunës, të cekur në pikën II të këtij vendimi, është afatshkurtër, në periudhën kohore për 10 (dhjetë) vjet.
- V. Prona e paluajtshme e përshkruar në pikën II të këtij vendimi, jepet në shfrytëzim pa kompensim.
- VI. Mënyra dhe kushtet e shfrytëzimit të pronës së paluajtshme do të përcaktohen me kontratë, e cila lidhet dhe nënshkruhet në mes të Kryetarit të Komunës dhe përfaqësuesit të shfrytëzuesit.

- VII. Prona e paluajtshme komunale që jepet në shfrytëzim, e përshkruar në pikën II të këtij vendimi, duhet të evidentohet në librat kadastrale të Komunës.
- VIII. Për zbatimin e këtij vendimi kujdesen: Kryetari i Komunës dhe drejtoritë kompetente të Komunës së Prishtinës.
- IX. Pjesë përbërëse të këtij vendimi janë:
- kërkesa,
 - skica grafike,
 - fleta poseduese,
 - kopja e planit për parcelat kadastrale, nr. 1498/75, nr. 1498/79, nr. 1504/5 dhe nr. 1504/6, Zona kadastrale Prishtinë.
- X. Ky vendim hynë në fuqi 15 ditë pas regjistrimit në Zyrën e protokollit të Ministrisë së Administratës të Pushtetit Lokal dhe publikimit në gjuhë zyrtare në ueb-faqen e Komunës.

KUVENDI I KOMUNËS SË PRISHTINËS
14-463/04-26666/19, më 06.02.2019

KRYESUESI I KUVENDIT
Agim Kuleta





Republika e Kosovës
Republika Kosova – Republic of Kosovo

Komuna e Prishtinës
Opština Priština – Municipality of Prishtina

REPUBLIKA E KOSOVËS / REPUBLIKA KOSOVA / REPUBLIC OF KOSOVO
QEVERIA E KOSOVËS / Vlada Kosova / GOVERNMENT OF KOSOVO

Ministria e Administrimit të Pushtetit Lokal
Ministarstvo Lokalne Samouprave i Administracije
Ministry of Local Government Administration

Data / Datum / Date: 11.02.2019

№ i organizimit	№ i Liridës	Shtojca	Vlera
- VJ	019	- 150	

PRISHTINA



Na osnovu člana 12, stav 12.2, slovo d, i člana 14, stav 14.1 Zakona br. 03/L- 040, o lokalnoj samoupravi, ("Službeni list republike Kosova", br. 28/15, juni 2008), člana 10, stav 1.6 Zakona br. 04/L-144, za davanje na korišćenje i razmenu nepokretne imovine Opštine (Službeni list Republike Kosova, br. 35/17 decembar 2012), člana 20, stav 3, pod stav 3.2 Pravilnika VRK, br. 23/2013, za određivanje postupka davanja na korišćenje i izmene nepokretne imovine Opštine, i člana 34, stav 34.1, tačka d Statuta Opštine Priština, 01, br. 110 – 391, dana 25.2.2010 god., Skupština Opštine Priština, na sastanku održanom dana 05.02.2019 god., donosi sledeću

ODLUKA

O DAVANJU OPŠTINSKE NEPOKRETNE IMOVINE NA KORIŠĆENJE SHPI- KFOR-u, "FILM CITY", U PRIŠTINI

- I. **USAVAJA SE** predlog Predsednika Opštine za davanje nepokretne imovine Opštine na korišćenje SHPI-KFOR-u, "Film City", u Prištini, bez konkursne procedure.
- II. Nepokretna imovina koja će se dati na korišćenje ima sledeće karakteristike: parcela br. P - 71914059-01498/75, sa površinom od 4520m², parcela br. P-71914059-01498/79, sa površinom od 13575m², parcela br. P-71914059-01504/5 sa površinom od 5325m² i parcela br. P-71914059-01504/6, sa površinom od 14660m². Katastarska zona Priština.
- III. Cilj davanja na korišćenje opštinske nepokretne imovine, navedene pod tačkom II ove odluke, je upotreba opštinske imovine za potrebe KFOR-a.
- IV. Vremenski rok za davanje Opštinske nepokretne imovine na korišćenje, navedena pod tačkom II ove odluke, je kratkoročan, u vremenskom periodu od 10 (deset) godina.
- V. Nepokretna imovina opisana pod tačkom II ove odluke, daje se na korišćenje bez naknade.
- VI. Način i uslovi korišćenja nepokretne imovine odrediti će se ugovorom, koja će se vezati i potpisati između Predsednika Opštine i predstavnika korisnika.
- VII. Opštinska nepokretna imovina koja se daje na korišćenje, opisana pod tačkom II ove odluke, mora se evidentirati u katastarskim knjigama Opštine.

VIII. Za primenu ove odluke starati će se: Predsednik Opštine i nadležne direkcije Opštine prištine.

IX. Sastavni deo ovog predloga odluke su:

- zahtev.
- grafička skica.
- posedovni list.
- kopija e plana za katastarske parcele br. 1498/75, br. 1498/79, br. 1504/5 i br. 1504/6, katastarska zona Priština.


X. Ova odluka stupa na snagu 15 dana nakon registracije u kancelariji protokola Ministarstva Administracije i Lokalne Vlasti i objavi na službenim jezicima na veb-stranici opštine.

SKUPŠTINA OPŠTINA PRIŠTINA
14-463/04-26666/19, dana 06.02.2019 god.

PREDSEDAVAJUĆI SKUPŠTINE
Agim Kuleta



KFOR
Multinational Specialized Unit
Regiment IIQ – G4



N.61/30-2000-G4 të prot. "R"

Prishtinë (Kosovë), 15 janar 2019

Lënda : RINOVIMI I KONCESIONIT TE PËRSHËVE KADASTRALE BAZA MSU- ZONA INDUSTRIALE.

Për : KRYETARIN E KOMUNËS SË PRISHTINËS

Dhe për njëjtim: DREJTORIT PËR FINANCA DHE PRONË TË KOMUNËS SË PRISHTINËS

ZYRËS LIGJORE TË KOMUNËS SË PRISHTINËS

1. Regjimenti Karabinieri MSU-KFOR, sipas vendimit nr. 465-105904 të datës 02 korrik 2013, i përdorë parcelat me nr. 1498/75, 1498/76, 1498/79, 1504/5, dhe 1504/6 (bashkangjitur 1).
2. Në përputhje me rrethanat si më sipër, dhe duke marrë parasysh që vendimi i lartpërmendur parasheh të drejtën e shfrytëzimit për 5 vjet, kërkohet rinovimi nën të njëjtat kushte, zgjatja, nëse është e mundur për 10 vite me mundësi të vazhdimit të mëtejshëm.
3. Gjithashtu cekim që, duke filluar nga muaji shkurt, muajin e ardhshëm, do të fillojnë punët për mirëmbajtjen shtesë të murit rrethues, (ana jugore) përgjatë rrugës deri ku përfundon rruga Ymer Elshani (bashkangjitur 2).

Në veçanti, punët kanë të bëjnë me :

- Heqjen e pengesave mbrojtëse "Hesco Bastion";
 - Vendosjen e mureve prej betoni " T Wall" duke i zëvendësuar të sipër përmendurit;
 - Heqjen e pengesave aktuale në rrugë;
 - Vendosjen e pengesave (gunga në rrugë) për ngadalësimin e shpejtësisë .
4. Mbesim duke pritur përgjigje për këtë.

KOMANDANTI
(KOLLISSIMI Ruggiero Capodivco)





KFOR
MULTINATIONAL SPECIALIZED UNIT
REGIMENT HQ-G4



N. 61/30-2000-G4 di prot "R".

Pristina (Kosovo), 15 gennaio 2019

OGGETTO: RINNOVO CONCESSIONE PARTICELLE CATASTALI BASE MSU - ZONA INDUSTRIALE.

A SINDACO MUNICIPALITA' DI

PRISTINA

e, per conoscenza:

DIRETTORE PER LE FINANZE E PROPRIETA'
MUNICIPALITA' DI

PRISTINA

UFFICIO LEGALE
MUNICIPALITA' DI

PRISTINA

____//

1. Questo Reggimento Carabinieri MSU-KFOR, come da delibera nr. 465-105904 datata 02 luglio 2013, occupa le particelle nr. 1498/75, 1498/76, 1498/79, 1504/5 e 1504/6 (allegato 1).
2. Premesso quanto sopra, tenuto conto che la suddetta delibera prevedeva il diritto di sfruttamento per 5 anni, si chiede il rinnovo alle medesime condizioni, estendendola, ove possibile, a 10 anni con possibile ulteriore proroga.
3. Si fa presente inoltre che, a partire dal mese di febbraio p.v., avranno inizio i lavori di manutenzione straordinaria del muro perimetrale (lato sud) lungo la strada a fondo chiuso *Rruga Ymer Elshani* (allegato 2).

In particolare, i lavori riguarderanno:

- la rimozione delle barriere difensive "Hesco Bastion";
 - il posizionamento di pareti in cemento "T Wall" in sostituzione dei suddetti;
 - l'eliminazione degli attuali ostacoli sulla strada;
 - il posizionamento di dossi rallentatori.
4. Si rimane in attesa di notizie in merito.

IL COMANDANTE
(Col. ISSMI Ruggiero Capodivento)



Republika e Kosovës
Republika Kosova - Republic of Kosovo

Komuna e Prishtinës
Opština Priština - Municipality of Prishtina



2118
18-07-2013

Datë/a:	17.07.2013
Referenc-ë:	010-46-34846 të dt.019.03.2013
Për/ Za/ To:	KFOR- Multinational Specialized Unit Regiment , HQ-G4, Baza MSU- Zona Industriale.
Përmes /Preko/ Through:	Xhelil Bekteshi ecc.dipl. drejtor, Drejtoria e Financave dhe Pronës
Nga/ Od/ From:	Ma.Sc. Zymer Avdullahu Zyrtar i lartë për çështje pronësore-juridike
Tema/ Subjekat/ Subject:	Njoftim

Drejtoria e Financave dhe Pronës, Sektori i Pronës i Komunës së Prishtinës ka pranuar kërkesën nr. 010-46-34846 të dt.019.03.2013, të paraqitur nga KFOR- Baza e Regjimentit MSU e cila ndodhet në Zonën Industriale në Prishtinë lidhur me rinovimin, gjegjësisht vazhdimin e shfrytëzimit të pronës Komunale

Ju njoftojmë se Kuvendi i Komunës së Prishtinës në mbledhjen e mbajtur me datën 02.07.2013, ka miratuar Vendimin 01.nr.465-105904,dt.02.07.2013, për dhënie e pronës së paluajtshme të komunës në shfrytëzim.

Shtojcë: Vendimit 01.Nr.465-105904,të dt.02.07.2013, për
Dhënie e Pronës së Paluajtshme të Komunës në Shfrytëzim
SHPI-KFOR-it, "FILM CITY".

I dorëzohet: KFOR-Baza e Regjimentit MSU ,Qendrës për Shërbim me Qytetarë dhe në Dosje.

faqe 1 nga 1

Adresa: Rr. UÇK- 2-10.000 Prishtinë-Kosovë
Telefon: + 381(0)38/230 900



Republika e Kosovës
Republika Kosova - Republic of Kosovo

Komuna e Prishtinës
Opština Priština - Municipality of Prishtina



Në bazë të dispozitave të nenit 12, paragrafi 12.2, pika d dhe nenit 14, paragrafi 1 të Ligjit nr. 03/L - 040, për vetëqeverisje lokale ("Gazeta zyrtare e Republikës së Kosovës", nr. 28/15, qershor 2008), të nenit 10, paragrafi 1, nënparagrafi 1.2 të Ligjit nr. 04/L -144 për dhënie në shfrytëzim dhe këmbimin e pronës së paluajtshme të Komunës ("Gazeta zyrtare e Republikës së Kosovës", nr. 35/17 dhjetor 2012), të nenit 34, paragrafi 34.1, pika d të Statutit të Komunës së Prishtinës, 01. nr. 110 - 391, të dt. 25.2.2010, Kuvendi i Komunës së Prishtinës, në mbledhjen e mbajtur më 28.06.2013, miratoi këtë

V E N D I M
PËR DHËNIEN E PRONËS SË PALUAJTSHME TË KOMUNËS NË SHFRYTËZIM
SHPI - KFOR - it, "FILM CITY"

I.

Miratohet Vendimi për dhënie të pronës së paluajtshme të Komunës në shfrytëzim SHPI - KFOR - it, "Film City", sipas Vendimit të Kuvendit të Komunës 01. nr. 320 - 353, të dt. 21.5.2008, dhe Kontratës për dhënie të tokës në shfrytëzim të përkohshëm SHPI - KFOR -it "Film City", 01. nr. 320 - 353, të dt. 21.5.2008.

II.

Sipas pikës I të këtij Vendimi, dhënie në shfrytëzim bëhet për parcelat kadastrale nr. 1498/75, në sipërfaqe prej 4520 m², 1498/79, në sipërfaqe prej 13575 m², 1504/5, në sipërfaqe prej 5325 m² dhe 1504/6, në sipërfaqe prej 14 660 m².

III.

E drejta e shfrytëzimit të tokës të përshkruar në pikën I të këtij Vendimi, jepet në shfrytëzim në kohëzgjatje prej 5 vjetësh.

IV.

Mënyra dhe kushtet e shfrytëzimit të tokës, sipas këtij vendimi, do të caktohen me kontratë të veçantë, të lidhur në mes të Kryetarit të Komunës dhe shfrytëzuesit.

V.

Në tokën e dhënë në shfrytëzim nuk mund të bëhen ndërtime ndërtimore, ndryshime në infrastrukturë dhe në ambientin përreth, të cilat do të ndikonin në destinimin parësor të tij, pa lejen përkatëse të Drejtorisë së Urbanizmit, Ndërtimit dhe Mbrojtjes së Mjedisit.

VI.

Për zbatimin e këtij Vendimi do të kujdesen: Kryetari i Komunës, Drejtoria e Financave dhe e Pronës dhe Drejtoria e Urbanizmit, Ndërtimit dhe Mbrojtjes së Mjedisit e Komunës së Prishtinës, të cilat do t'i kryejnë veprimet e nevojshme për realizimin e këtij Vendimi.


VII.

Ky Vendim hyn në fuqi 8 ditë nga dita publikimit të tij në tabelën e shpalljeve dhe ueb-faqen e Komunës.

KUVENDI I KOMUNËS SË PRISHTINËS

01. nr. 464-105904, më 02.07.2013

KRYESUESI I KUVENDIT
Sami Hamiti, ecc. i dipl.



Arsyetim

Kuvendi i Komunës së Prishtinës, në bazë të Vendimit për caktimin e lokacionit dhe dhënien e tokës në shfrytëzim të përkohshëm SHPI - KFOR - it, "Film City", 01. nr. 320 - 353, të dt. 21.05.2008, i ka dhënë në shfrytëzim lokacionin e përkohshëm për realizimin e qëllimeve të SHPI - KFOR - it - "Film City".

Duke e zbatuar vendimin e përmendur, më 21 gusht 2008, është lidhur Kontrata për dhënien e tokës në shfrytëzim të përkohshëm SHPI - KFOR - it, "Film City", të parcelës kadastrale të cekur në pikën II të këtij Vendimi, të lidhur në mes të Kryetarit të Komunës dhe shfrytëzuesit SHPI - KFOR - it, "Film City".

SHPI - KFOR - i, "Film City" përmes kërkesës, ka kërkuar që të bëhet vazhdimi i shfrytëzimit edhe më tutje i parcelës kadastrale nr. 1504/6, si dhe parcelave nr. 1498/75, 1498/76, 1498/79 dhe 1504/5. Pas shikimit në certifikatën e pronësisë, është gjetur se parcela nr. 1498/76, nuk është në pronësi të Komunës, por ajo është në pronësi të Lidhjes Auto-moto të Kosovës, ndërsa pronat e tjera janë në pronësi të Komunës.

Pas shqyrtimit të dispozitave të nenit 10 të Ligjit nr. 04/ L -144, për dhënien në shfrytëzim dhe këmbimin e pronës se paluajtshme të Komunës, gjeti se kërkesa është e bazuar, duke vendosur si në pikën II të këtij Vendimi.

Për të theksuarën kërkesa i dërgohet për miratim Komitetit për Politikë dhe Financa dhe Kuvendit të Komunës.



Republika e Kosovës
Republic of Kosovo
Qeveria - Vlada - Government

MINISTRIA E MËDITISIT DHE PLANIFIKIMIT HAPËSINOR / MINISTARSTVO SRÉDINE I PROSTORNOG PLANIRANJA / MINISTRY OF ENVIRONMENT AND SPATIAL PLANNING
AGJENCIA KADASTRALE E KOSOVËS / KATASTRARSKA AGENCIJA KOSOVA / KOSOVO CADASTRAL AGENCY

CERTIFIKATË / CERTIFIKAT / CERTIFICATE

NJËSIA KADASTRALE / KATASTRARSKA JEDINICA / CADASTRAL UNIT : P-71914059-01498-75

Numri i lëndës / Broj Predmet / Case Referent Number: 11-942/03-18479-19
Data dhe koha e lëshimit / Datum i vreme izdavanja / Date and time of submission: 25.01.2019. - 09:22
Komuna / Opština / Municipality: Prishtinë / Prishtina / Prishtinë
Zona kadastrale / Katastarska Zona / Cadastral Zone: PRISHTINË / PRISTINA / PRISHTINE
Zyra kadastrale Komune / Opštinska Katastarska Kancelarija / Municipal Cadastral Office: Prishtinë / Prishtina / Prishtinë

A. TË DHËNAT PËR NJËSINË KADASTRALE / PODACI O KATASTRARSKOJ JEDINICI / CADASTRAL UNIT DATA

Numri i njësisë kadastrale Broj katastarske jedinice Cad. Unit No.	Lloji i njësisë Vrsta Jedinice Unit Type	Lloji i pronës Vrsta Imovine Property Type	Zona U/R GIS U/R	Sipërfaqja Površina Area (m ²)	Përshkrimi Opis Description	Krijuar me daten Urađeno na dan Created On	Azhuruar Azurirano Updated
P-71914059-01498-75	PARCELË / PARCELA / PARCEL	Pronë shoqërore / Društvena Imovina / Socially owned Land	Kull U/R	4520	1-1996		

A.1 ADRESA E NJËSISË KADASTRALE / ADRESA KATASTRARSKE JEDINICE / CADASTRAL UNIT ADDRESS

Vendbanimi - adresa Prebivalište - adresa Resident - address	Kodi Postal Poštanski Kod Postal Code	Hollësitë e adresës Podjedinasti adrese Address Details	Krijuar me datën Urađeno na dan Created On	Azhuruar Azurirano Updated
LIVADHË/LIVADHË/LIVADHË		LIVADHË		

A.2.1 LLOJI I SHFRYTËZIMIT / VRSTA KORISCENJA / TYPE OF USE

Numri Broj Number	Lloji i shfrytëzimit të parcelës Vrsta korisçenja parcelë Parcel Type Of Use	Shtyrëzimi aktual i parcelës Trenutno korisçenje parcelë Parcel Current Use	Kualiteti i klasës Kualiteti i Klase Quality / Class	Sipërfaqja (m ²) Površina (m ²) Area
1	Bujqësore/Polljoptary/Agriculture	Ara/Nilve/Arable	Ardë 1. Klasës 2/Njiva 2. Klase/2nd Class Arable 1. and	4520

B. PRONARI/POSEDEUESI - VLASNIK/DRŽALAC - OWNER/POSSESSOR

Te drejtat Prava Rights	Emri Ime Name	Nr. personal Liceni broj ID. No.	Vendbanimi Prebivaliste Resident	Kodi postar Postanski kod Postal code	Hollësitë e adresës Pojedinosti adrese Address details	Pjesa e pronës Dio imovine Share quota	Pershkrimi Opis Description	Azhuruar Ažurirano Updated
Posejeda Individual / Individualna Društvena / single possessor	P.S.H. KK PRISHTINË	KCID/1914564	PRISHTINË - PRISHTINA / PRISHTINE - PRISHTINA / PRISHTINA /			1/1	1-1596	



Republika e Kosovës

Republika Kosovo-Republic of Kosovo

Qeveria - Vlada - Government

MINISTRIA E MËDHSISË DHE PLANIFIKIMIT HAPËSINOR / MINISTARSTVO SREDINE I PROSTORNOG PLANIRANJA / MINISTRY OF ENVIRONMENT AND SPATIAL PLANNING

AGJENCIA KADASTRALE E KOSOVES / KATASTARSKA AGJENCIA KOSOVA / KOSOVO CADASTRAL AGENCY

CERTIFIKATË / CERTIFIKAT / CERTIFICATE

NJËSIA KADASTRALE / KATASTARSKA JEDINICA / CADASTRAL UNIT : P-71914059-01498-79

Numbri i lëndës / Broj Predmet / Case Reference Number:	11-942/03-18479-19
Data dhe koha e lëshimit / Datum i yrene izdavanja / Date and time of submission:	25.01.2019 - 09:23
Komuna / Opština / Municipality:	Prishtinë / Pristina / Prishtine
Zona kadastrale / Katastarska Zona / Cadastral Zone:	PRISHTINË / PRISTINA / PRISHTINE
Zyra Kadastrale Komunale / Opštinska Katastarska Kancelarija / Municipal Cadastral Office:	Prishtinë / Pristina / Prishtine

A. TË DHËNAT PËR NJËSINË KADASTRALE / PODACI O KATASTARSKOJ JEDINICI / CADASTRAL UNIT DATA

Numbri i njësisë kadastrale Broj katastarske jedinice Cadastral Unit No.	Lloji i njësisë Vista Jedinice Unit Type	Lloji i pronës Vista Imovine Property Type	Zona G/R G/S U/R	Sipërfaqja Površina Area (m ²)	Përshkrim Opis Description	Krijuar më datën Uradjeno na dan Created On	Azhuruar Azurirano Updated
P-71914059-01498-79	PARCELE / PARCELA / PARCEL	Pronë shoqërore / Društvena Imovina / Socially owned Land	Rural	13575	264-1984		

A.1 ADRESA E NJËSISË KADASTRALE / ADRESA KATASTARSKE JEDINICE / CADASTRAL UNIT ADDRESS

Vendbanimi - adresa Prebivaliste - adresa Resident - address	Kodi Postal Poštanski Kod Postal Code	Hollësitë e adresës Podjednosli adrese Address Details	Krijuar më datën Uradjeno na dan Created On	Azhuruar Azurirano Updated
LIVADHIF/LIVADHE/LIVADHE		LIVADHIF		

A2 LLOJI I SHPËRYTËZIMIT / VRSTA KORSCENNA / TYPE OF USE

Nr. Biri / Number	Lloji i shpërytimit të parcelës Vrsta korscenja parcelë Parcel Type Of Use	Shtyrëzimi aktual i parcelës Trenutno korscenje parcelë Parcel Current Use	Kualiteti i blloqit Kualiteti blloq Quality Class	Sipërfaqja (m ²) E površina (m ²) Area
1	Bujqësori/Poljoprivredno/Agriculture	Arenë/Arable	Artë E Klasës 2/Nivno 2 Klasse/2nd Class Arable Land	13575

B. PRONARË/POSEDUESI - VLASNIK/DRŽALAC - OWNER/POSSESSOR

Të drejtat Prava Rights	Emri i Ime Name	Nr. personal Licen broj ID. No.	Vendbanimi Prebivalište Resident	Kodi postar Poštanski kod Postal code	Hollësitë e adresës Pojednostani adresë Address details	Pjesa e pronës Deo imovine Share quota	Pershkrimi Opis Description	Azhuruar Ažurirano Updated
Poseidim individual / Individuálna Državina / Single possessor	P. SH. KK PRISHTINË	KC(D)1914564	PRISHTINË - PRISHTINË / PRISHTINË - PRISHTINË / PRISHTINË - PRISHTINË /			1/1	26.4.1984	



Republika e Kosovës
Republica Kosovo - Republic of Kosovo
Qeveria - Vlada - Government

MINISTRIA E MËDITSHIA DHE PLANIFIKIMIT HAVESINOR/ MINISTARSTVO SREDINE I PROSTORNOG PLANIRANJA/ MINISTRY OF ENVIRONMENT AND SPATIAL PLANNING
AGJENCIA KADASTRALE E KOSOVES / KATASTARSKA AGENCIJA KOSOVA / KOSOVO CADASTRAL AGENCY

CERTIFIKATË / CERTIFIKAT / CERTIFICATE

NJËSIA KADASTRALE / KATASTARSKA JEDINICA / CADASTRAL UNIT : P-71914059-01504-5

Numeri i lëndës / Broj Predmet / Case Referent Number: 11-942/03-18479-19
Data dhe koha e kshimit / Datum i vremen izdavanja / Date and time of submission: 25.01.2019 - 10:48
Komuna / Opština / Municipality: Prishtinë / Pristina / Prishtine
Zona kadastrale / Katastarska Zona / Cadastral Zone: PRISHTINE / PRISTINA / PRISHTINE
Zyra Kadastrale Komune / Opštinska Katastarska Kancelarija / Municipal Cadastal Office: Prishtinë / Pristina / Prishtine

A. TË DHËNAT PËR NJËSINË KADASTRALE / PODACI O KATASTARSKOJ JEDINICI / CADASTRAL UNIT DATA

Numeri i njësisë kadastrale Broj katastarske jedinice Cadastr. Unit. No.	Lloji i njësisë Vrsta jedinice Unit Type	Lloji i pronës Vrsta imovine Property Type	Zona E/IR G/S I/IR	Sipërfaqja Površina Area (m ²)	Peshkrim Opis Description	Krijuar më datën Urađeno na dan Created On	Azhuruar Ažurirano Updated
P-71914059-01504-5	PARCELE / PARCELA / PARCEL	Pronë shoqërore / Društvena Imovina / Socially owned Land	Rural	5325	1-1/1996		

A.1 ADRESA E NJËSISË KADASTRALE / ADRESA KATASTARSKE JEDINICE / CADASTRAL UNIT ADDRESS

Vendbanimi - adresa Prebivalište - adresa Resident - address	Kodi Postal Poštanski Kod Postal Code	Hollshite e adresës Pojednostni adresa Address Details	Krijuar më datën Urađeno na dan Created On	Azhuruar Ažurirano Updated
LIVADHE/LIVADHE/LIVADHE		LIVADHE		

A.2 LLOJI I SHRYTËZIMIT / VRSTA KORISCENJA / TYPE OF USE

Numri i Bryj Number	Lloji i shrytëzimit të parcelës Vrsta koriscenja parcelë Parcel Type Of Use	Shrytëzimi aktual i parcelës Trentho koriscenje parcelë Parcel Current Use	Kualiteti i Klases Kualiteti Klase Quality Class	Sipërfaqja (m ²) Površina (m ²) Area (m ²)
1	Bujqësore/Polljovpriveçdhje/Agriculture	Arad/Njive/Arable	Avë E Klases 2/2Njive 2 Klase/2nd Class Arable Land	5325

B. PRONARI/POSFIDUESI - VLASNIK/DRËZALAC - OWNER/POSSESSOR

Te drejtat Prava Rights	Emri i Imer Name	Nr. personal Licent broj ID. No.	Vendbanimi Prebivaliste Resident	Kodi postar Postanski kod Postal code	Hollësi e adresës Pojednostoi adrese Address details	Vjesa e grunës Dioa imovine Share quota	Pershkrimi Opis Description	Azhuruar Azurirano Updated
Poseidon individual / Individualna Drzavina / single possessor	P.S.H. KK PRISHTINE	KCID1914564	PRISHTINE - PRISHTINA / PRISHTINE - PRISHTINA / PRISHTINA /			1/1	1.1986	



Republika e Kosovës

Republika Kosova - Republic of Kosovo
Qeveria - Vlada - Government

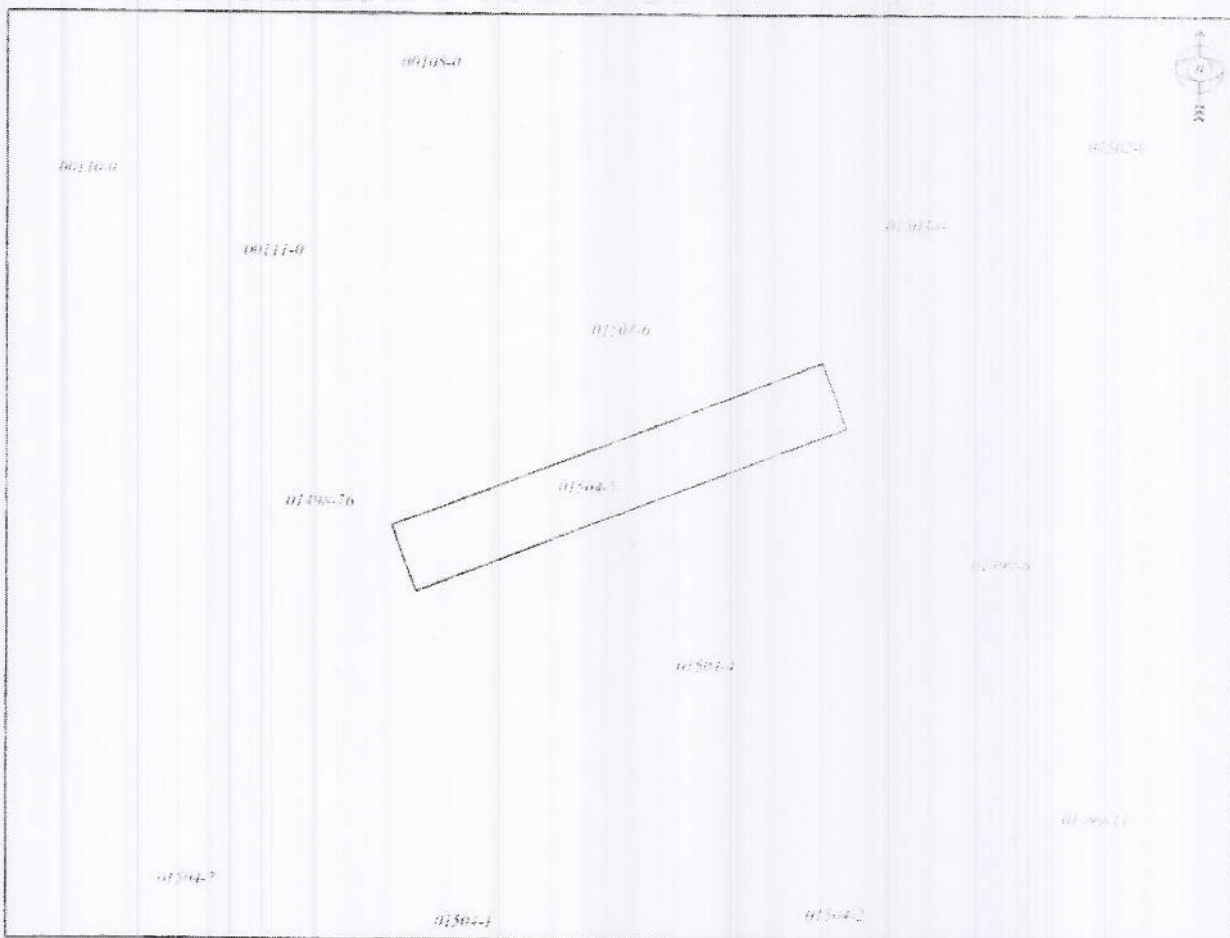
Ministria e Mjedisit dhe Planifikimit Hapësinor / Ministarstvo Sredine i Prostornog Planiranja / Ministry of Environment and Spatial Planning
AGJENCIA KADASTRALE E KOSOVËS / KATASTARSKA AGENCIJA KOSOVA / KOSOVA CADASTRAL AGENCY

KOPJA E PLANIT / KOPIJA PLANA / COPY PLAN

Zyra Kadastrale Komunale / Opštinska Katastarska Kancelarija / Municipal Cadastral Office : PRISHTINË

Zona Kadastrale / Katastarska Zona / Cadastral Zone: Prishtinë

Njësia/Jedinica/Unit	Tipi/rsta/Type	Sipërfaqja/Povšina/Area m ²
P-71914059-01504-5	Parcelë / Parcela / Parcel	5325,0



Shkalla/Razmera/Scale: 1:2500

Punoi/Obradio/Created:

Data/ Data/Date: 25.01.2019

Koha/ Vreme/ Time: 11:25:45

Nënshkrimi/Potpis/Siganture:

Aprovot/Usvojio/Aproved: Drejtori/Direktor/Director

Nënshkrimi/Potpis/Siganture:

Shënim/Beleška/Note: VËREJTJE: Gjendja grafike e parcelës kadastrale Nr 1504-5 nuk përputhet me atë tekstuale.



Republika e Kosovës

Republic of Kosovo


Qeveria e Kosovës / Government

Ministria e Punëve të Përbashkta dhe Planifikimit Spacial / Ministry of Environment and Spatial Planning
AGENCIA KADASTRALE E KOSOVËS / KATASTRARSKA AGENCIJA KOSOVA / CADASTRAL AGENCY

KOPJA E PLANIT / KOPJA PLANA / COPY PLAN

Zyra Kadastrale Komunalet, Qendër Kadastrale Kancelaria Kancelaria Municipale Cadastri Office - PRISTINE
Zona Kadastrale / Kadastarska Zona / Cadastral Zone: Prishtinë

Nënskrimi / Signature: [Signature]
Titulli i Kartës / Title: Parcela / Parcel / Parcel
P-191458-01804-3
Shprehja / Expression: 3325 0



Shënim / Note: VËREJTJE: Gjendja e parcelës kadastrale Nr 1904-5 nuk përputhet me të faktuar.
Nënskrimi / Signature: [Signature]
Data / Date: 25.01.2019
Koha / Time: 11:25:48
Përcaktuar / Created: [Signature]

Agjencia e Punëve të Përbashkëta dhe Planifikimit Spacial / Ministry of Environment and Spatial Planning
Direktori / Director: [Signature]



Republika e Kosovës
Republica Kosovo - Republic of Kosovo
Qeveria - Vlada - Government

MINISTRIA E MEDITSHË DHE PLANIFIKIMIT HAPËSINOR / MINISTARSTVO SREDINË I PROSTORNOG PLANIRANJA / MINISTRY OF ENVIRONMENT AND SPATIAL PLANNING
AGJENCIA KADASTRALE E KOSOVËS / KATASTARSKA AGENCIJA KOSOVA / KOSOVO CADASTRAL AGENCY

CERTIFIKATË / CERTIFIKAT / CERTIFICATE

NJËSIA KADASTRALE / KATASTARSKA JEDINICA / CADASTRAL UNIT : P-71914059-01504-6

Numri i lëndës / Broj Predmet / Case Reference Number: 11-942/03-18479-19
Data dhe koha e lëshimit / Datum i vreme izdavanja / Date and time of submission: 25.01.2019 - 09:24
Komuna / Opština / Municipality: Prishtinë / Priština / Prishtinë
Zona kadastrale / Katastarska Zona / Cadastral Zone: PRISHTINË / PRISHTINA / PRISHTINE
Zyra Kadastrale Komune / Opštinska Katastarska Kancelarija / Municipal Cadastral Office: Prishtinë / Priština / Prishtinë

A. TË DHËNAT PËR NJËSINË KADASTRALE / PODACI O KATASTARSKOJ JEDINICI / CADASTRAL UNIT DATA

Numri i njësisë kadastrale Broj katastarske jedinice Cad. Unit No.	Lloji i njësisë Vrsta Jedinice Unit Type	Lloji i pronës Vrsta imovine Property Type	Zona U/R G/S U/R	Sipërfaqja Površina Area (m ²)	Përkrahja Opis Description	Krijuar në datën Uradbeno na dan	Azhuruar Azurirano Updated
P-71914059-01504-6	PARCELË / PARCELA / PARCEL	Pronë shqiptare / Društvena Imovina / Socially owned Land	Rural	14660	1-1/996		

A.1 ADRESA E NJËSISË KADASTRALE / ADRESA KATASTARSKE JEDINICE / CADASTRAL UNIT ADDRESS

Vendbanimi - adresa Prebivalište - adresa Resident - address	Kodi Postal Poštanski Kod Postal Code	Hollësitë e adresës Pojedinični adrese Address Details	Krijuar në datën Uradbeno na dan Created On	Azhuruar Azurirano Updated
LIVADHE/LIVADHE/LIVADHE		LIVADHE		

A2 LLOJI I SHFRYTËZIMIT / VRSTA KORISCENIA / TYPE OF USE

Nivoni Broji Number	Lloji i shfrytëzimit të parcelës Vrsta korisçenja e parcelës Parcel Type Of Use	Shtyrëzimi aktual i parcelës Trenutno korisçenje parcelës Parcel Current Use	Kantiteti i Klases Kuantiteti klase Quantity Class	Sipërfaqja (m ²) Površina (m ²) Area
1	Bujqësore/Polljoqësorë/Agriculture	Ara/Nive/Arable	Are E Klases 2/Nivja 2 Klase/2nd Class Arable 1 and	14660

B. PRONARI/POSEDEUESI - VLASNIK/DRZALAC - OWNER/POSSESSOR

Të drejtat Prava Rights	Emri Ime Name	Nr. personali I leat broji ID. No.	Vendbanimi Prethvalite Resident	Kodi postar Postanski kod Postal code	Hollësitë e adresës Pojedinosti adrese Address details	Pjesa e pronës Dio inovine Share quota	Përshkrimi Opis Description	Azhuruar Ažurirano Updated
Procedim individual / Individualno Drzavna / Single possessor	P.M.H. KK PRISHTINE	KCID1914564	PRISHTINE - PRISHTINA / PRISHTINE - PRISHTINA / PRISHTINE - PRISHTINA /			1/1	1-1996	



Republika e Kosovës

Republika Kosova-Republic of Kosova

Qeveria -Vlada-Government

Ministria e Mjedisit dhe Planifikimit Hapësinor /Ministarstvo Sredine i Prostornog Planiranja/Ministry of Environment and Spatial Planning

AGJENCIA KADASTRALE E KOSOVËS/ KATASTARSKA AGENCIJA KOSOVA/ KOSOVA CADASTRAL AGENCY

KOPJA E PLANIT / KOPIJA PLANA / COPY PLAN

Zyra Kadastrale Komunale/ Opštinska Katastarska Kancelarija /Municipal Cadastral Office : PRISHTINË

Zona Kadastrale / Katastarska Zona / Cadastral Zone: Prishtine

Njësia/Jedinica/Unit	Tipi/Vrsta/Type	Sipërfaqja/Površina/Area m2
P-71914059-01504-6	Parcelë / Parcela / Parcel	14660,0



Shkalla/Razmera/Scale: 1:2500

Punoi/Obradio/Created:

Data/ Data/Date: 25.01.2019

Koha/ Vreme/ Time: 11.03.21

Nënshkrimi/Potpis/Siganture:

Aprovoi/Usvojio/Aprovedi / Drejtori/Direktor/Director

Nënshkrimi/Potpis/Siganture:

Shënim/Beleška/Note: VËREJTJE: Gjendja grafike e parcelës kadastrale Nr 1504-6. nuk përputhet me atë tekstuale.

