



Republika e Kosovës
Republika Kosovo - Republic of Kosovo
Qeveria - Vlada - Government

Ministria e Administrimit të Pushtetit Lokal
 Ministarstvo Administracije Lokalne Samouprave
 Ministry of Local Government Administration


Për :	Haki Rugova, Kryetar i Komunës së Istogut Qaush Balaj, Kryesues i Kuvendit të Komunës së Istogut	
Cc:	Njësia për Administrimin e Dokumenteve në MAPL Njësia për Administrimin e Dokumenteve në Komunë e Podujevës	
Përmes:	Ivan Todosijević, Minister i MAPL-së Rozafa Ukimeraj, Sekretare e Përgjithshme e MAPL-së	
Nga:	Venera Çerkini, U.D. Udhëheqëse e Departamentit Ligjor dhe Monitorimit të Komunave, MAPL	Datë: 16/01/2019
Lënda:	Konfirmimi i ligjshmërisë së aktit të komunës së Istogut	020-22
Lloji i aktit:	Vendim	

I nderuar Kryetar,
I nderuar Kryesues,

Në pajtim me Rregulloren e Qeverisë së Republikës së Kosovës Nr. 01/2016 për Shqyrtimin administrativ të Akteve të Komunave, e në bazë të kompetencave ligjore të ministrisë të përcaktuara me ligjet bazike dhe Rregulloren e Qeverisë Nr. 02/2011 për Fushat dhe Përgjegjësit Administrative të Zyrës së Kryeministrit dhe Ministrive, Departamenti Ligjor dhe Monitorim të Komunave i Ministrisë së Administrimit të Pushtetit Lokal ka pranuar për shqyrtim të detyrueshëm të ligjshmërisë ashtu siç parashihet me nenin 81 të Ligjit Nr.03/L-040 Për Vetëqeverisje Lokale aktin komunal në vijim:

1. Vendim për këmbimin e pronës së paluajtshme të komunës me pronën e paluajtshme të personit fizik
Të miratuar më datë: 31.12.2018
Të parashtruar për shqyrtim në MAPL më datë: 10.01.2019

Ministria e Administrimit të Pushtetit Lokal, pas shqyrtimit të aktit të komunës si me sipër, vlerëson se akti i komunës në aspektin procedural është në pajtim me dispozitat e legjislacionit në fuqi dhe si i tilla mund të prodhojnë efekte juridike. Ministria e Administrimit të Pushtetit Lokal mbetet në dispozicion të Komunës për çfarëdo sqarimi të mëtejshëm në lidhje me këtë vlerësim.



Republika e Kosovës
Republika Kosovo - Republic of Kosovo
Qeveria - Vlada - Government
Ministria e Administrimit të Pushtetit Lokal
Ministarstvo Administracije Lokalne Samouprave
Ministry of Local Government Administration



Za:	Haki Rugova, gradonačelnik opštine Istok Qaush Balaj, predsedavajući Skupštine opštine Istok	
Kopija:	Jedinica za administraciju dokumenata u MALS-u Jedinica za administraciju dokumenata u opštini Istok	
Përmes:	Ivan Todosijević, ministar MALS-a, <i>B.F. Todosijević</i> Rozafa Ukimeraj, generalna sekretarka MALS-a, <i>Rozafa Ukimeraj</i>	
Od:	Venera Çerkini, v.d. rukovodioca pravnog odeljenja i nadgledanje opština, MALS <i>Venera Çerkini</i>	Datum: 16/01/2019
Predmet:	Potvrda zakonitosti akta opštine Istok	020-22
Vrsta akta:	Odluka	

Poštovani gradonačelnice,
Poštovani predsedavajući,

U skladu sa Uredbom Vlade Republike Kosova br.01/2016 za administrativno razmatranje opštinskih akata, i na osnovu zakonskih nadležnosti ministarstva, određenim osnovnim zakonima i Vladinom Uredbom br.02/2011 o poljima administrativne odgovornosti kabineta premijera i ministarstva, odeljenju za pravna pitanja i monitorisanje opština Ministarstva administracije lokalne samouprave je dostavljen sledeći opštinski akt za obavezno razmatranje zakonitosti, onako kako se predviđa članom 81 Zakona br.03/L-040 o lokalnoj samoupravi opštinski akt kao sto sledi :

Odluka o razmeni nepokretne opštinske imovine sa nepokretnom imovinom fizičkog lica
Usvojena dana: 31.12.2018
Dostavljena MALS-u za razmatranje dana: 10.01.2019

Ministarstvo administracije lokalne samouprave, nakon razmatranja gore navedenog akta opštine, ceni da je opštinski akt sa proceduralnog gledišta u saglasnosti sa zakonskim odredbama zakonodavstva na snazi i kao takav može proizvoditi pravni efekat. Ministarstvo administracije lokalne samouprave, ostaje na raspolaganju opštine za bilo kakvo dalje objašnjenje u vezi sa ovom procenom.


 Republika e Kosovës Republika Kosovo Republic of Kosovo	KUVENDI I KOMUNËS SKUPŠTINA OPŠTINE MUNICIPAL ASSEMBLY		 Komuna e Istogut Opština Istok Istog Municipality
	01 Nr.143/2018	Data: 31.12.2018	

Kuvendi i Komunës, në bazë të nenit 12, paragrafi 12.2 pika (d) dhe nenit 14 të Ligjit Nr.03/L-040 për Vetëqeverisje Lokale (Gazeta Zyrtare e Republikës së Kosovës Nr.28/2008), nenit 11, paragrafi 4 të Ligjit Nr. 04/L-144 për Dhënien në Shfrytëzim dhe Këmbimin e Pronës së Paluajtshme të Komunës (Gazeta Zyrtare e Republikës së Kosovës Nr. 35/2012), nenit 21 të Rregullores Nr.23/2013 për Përcaktimin e Procedurave të Dhënies në Shfrytëzim dhe Këmbimit të Pronës së Paluajtshme të Komunës dhe nenit 83 të Statutit të Komunës së Istogut 01Nr.62/ 2010, në mbledhjen e mbajtur më 31.12.2018 mori këtë:

V E N D I M
PËR KËMBIMIN E PRONËS SË PALUAJTSHME TË KOMUNËS ME PRONËN
E PALUAJTSHME TË PERSONIT FIZIK



- Miratohet këmbimi i pronës së paluajtshme të komunës me pronën e paluajtshme në pronësi të Agim(Rrustem)Qapkunaj-person fizik, me qëllim të realizimit të interesit të përgjithshëm publik përkatësisht hapjen dhe asfaltimin e rrugës të " Dheu i Bardhë " në Istog.
- Sipas pikës 1 të këtij vendimi, Njësia Kadastrale P-70806020-00178-6 (Zona Kadastrale-Istog) me sipërfaqe prej 3464 m² prej së cilës janë marrë 485 m², në vendin e quajtur "Rudesh" në pjesën e pronës 1/1 dhe Njësia Kadastrale P-70806020-00180-4 (Zona Kadastrale-Istog) me sipërfaqe prej 1626 m², prej së cilës janë marrë 205 m², në vendin e quajtur "Rudesh", në pjesën e pronës 1/1, gjithsej për të dy parcelat kadastrale me sipërfaqen e përgjithshme prej 690 m², në pronësi të Agim(Rrustem)Qapkunaj-person fizik, me qëllim të realizimit të interesit të përgjithshëm, përkatësisht hapjen dhe asfaltimin e rrugës të " Dheu i Bardhë " në Istog do të këmben me pjesë ideale nga Njësia Kadastrale P-70806020-00191-0, në Zonën Kadastrale-Istog (P.SH.SH e Kuvendit Komunal), me sipërfaqe të përgjithshme prej 3007 m², pjesa e pronës 1/1, në vendin e quajtur "Istog i Vogël".
- Vlerësimin e pronës sipas këtij Vendimi që është objekt i këmbimit do ta bëjë zyra për vlerësimin e pronës së paluajtshme e cila është në kuadër të departamentit të tatimit në pronë pranë Ministrisë së Financave.
- Ky vendim hyn në fuqi shtatë ditë pas publikimit në ueb faqen zyrtare të Komunës, për realizimin e tij kujdesen. Kryetari i Komunës dhe Drejtoria për Gjeodezi dhe Kadastër në Komunën e Istogut.



Më kopje të këtij vendimi të njoftohen: Kryetari i Komunës, MAPL, Drejtoria për Gjeodezi dhe Kadastër dhe një kopje mbetet në arkivin e Kuvendit të Komunës.


 REPUBLIKA E KOSOVËS KOMUNA E ISTOGUT
 REPUBLIKA KOSOVO OPŠTINA ISTOK
 DREJTORIA E ADMINISTRATËS PËRGJITHSHME
 UPRAVA OPŠTINE ADMINISTRACIJE
 Uebes IZLEZINA

Nr: 01-039-1 Data 09.01.2019
 B: Datum:

ISTOG-ISTOK


 Kryesuesi i Kuvendit
 z. Qaush Balaj




 Republika e Kosovës Republika Kosovo Republic of Kosovo	KUVENDI I KOMUNËS SKUPŠTINA OPŠTINE MUNICIPAL ASSEMBLY		 Komuna e Istogut Opština Istok Istog Municipality
	01 Nr.143/2018	Data: 31.12.2018	

Skupština opštine, na osnovu člana 12, stav 12.2 tačka (d) i člana 14 Zakona Nr.03/L-040 o Lokalnoj Samoupravi L-040 (Službeni glasnik Republike Kosovo br.28 / 2008) člana 11, stav 4 Zakona Nr. 04/L-144 o Davanju na korišćenje i razmeni nepokretne imovine opštine (Službeni glasnik Republike Kosovo br. 35/2012) Član 21 Uredbe br. 23/2013 o utvrđivanju Procedure Davanja na Korišćenje i Razmeni nepokretne opštinske imovine i člana 83 Statuta opštine Istok 01 br.62 / 2010, na sednici održanoj 31.12.2018. usvojila je ovu:

**ODLUKU
 ZA ZAMENU OPŠTINSKE NEPOKRETNE IMOVINE SA PRIVATNIM
 NEPOKRETNOM IMOVINOM**

1. Odobrava se zamena nepokretne imovine opštine sa nepokretnom imovinom u vlasništvu Agim (Rustem) Qapkunaj -fizičko lice radi ostvarivanja opšteg javnog interesa, odnosno otvaranja i asfaltiranja puta "Dheu i Bardhë" u Istoku.
2. Prema tački 1 ove odluke, Katastarska jedinica P-70806020-00178-6 (Katastarska Zona-Istok) u površini od 3464 m² od koje je uzeto 485 m², na mesto zvano "Rudeš" na deo imovine 1/1 i Katastarska Jedinica P-70806020-00180-4 (Katastarsak Zona Istok) u površini od 1626 m² od koje je uzeto u mesto zvano "Rudeš" na delu imovine 1/1 ukupno za obadve katastarske parcele u ukupnoj površini od 690 m², u vlasništvu Agima (Rustema) Qapkunaja -fizičko lice radi ostvarivanja opšteg javnog interesa, odnosno otvaranja i asfaltiranja puta "Dheu i Bardhë" u Istoku, zamenit će se sa idealnim delom, sa Katastarske Jedinice P-70806020-00191-0 u Katastarskoj Zoni Istok, (V.D.S. Skupština Opštine) u površini od 3007 m² deo imovine 1/1 u mesto zvano "Mali Istok".
3. Procenu imovine na osnovu ove Odluke koja je predmet razmene, izvršit će kancelarija za procenu nepokretnosti koja pripada departamentu za porez na imovinu pri Ministarstva Finansija.
4. Ova odluka stupa na snagu sedam dana nakon objavljivanja na zvaničnom sajtu opštine, za njenu realizaciju zadužen je , Predsednik opštine i Direkcija za Geodeziju i Katastar u Opštini Istok.

Kopiju ove odluke dostaviti: Predsedniku opštine, MALS, Direkcija za Geodeziju i Katastar i jedan primerak u arhiv Skupštine



 REPUBLIKA E KOSOVËS KOMUNA E ISTOGUT
 REPUBLIKA KOSOVO OPŠTINA ISTOK
 DREJTORIA E ADMINISTRATËS PËRGJITHSHME
 UPRAVA OPSTE ADMINISTRACIJE

Uafes-Izlazna

Nr: 01-039-1 / Data 09.01.2019
 Br: _____ / Datum _____

ISTOG-ISTOK





Republika e Kosovës
Republika Kosova

DREJTORIA E KADASTER DHE E GJEODEZIS

Adresa rr.Fadil Ferati " ndertesa e Komunes Istog

Tel:0382004380 mob. 044326881 -049670300 email : isa.h.h@hotmail.com



Komuna Istog
Opstina Istog

LISTË E DISTRIBUIMIT/CIRKULARNO PISMO/ROUTING SLIP

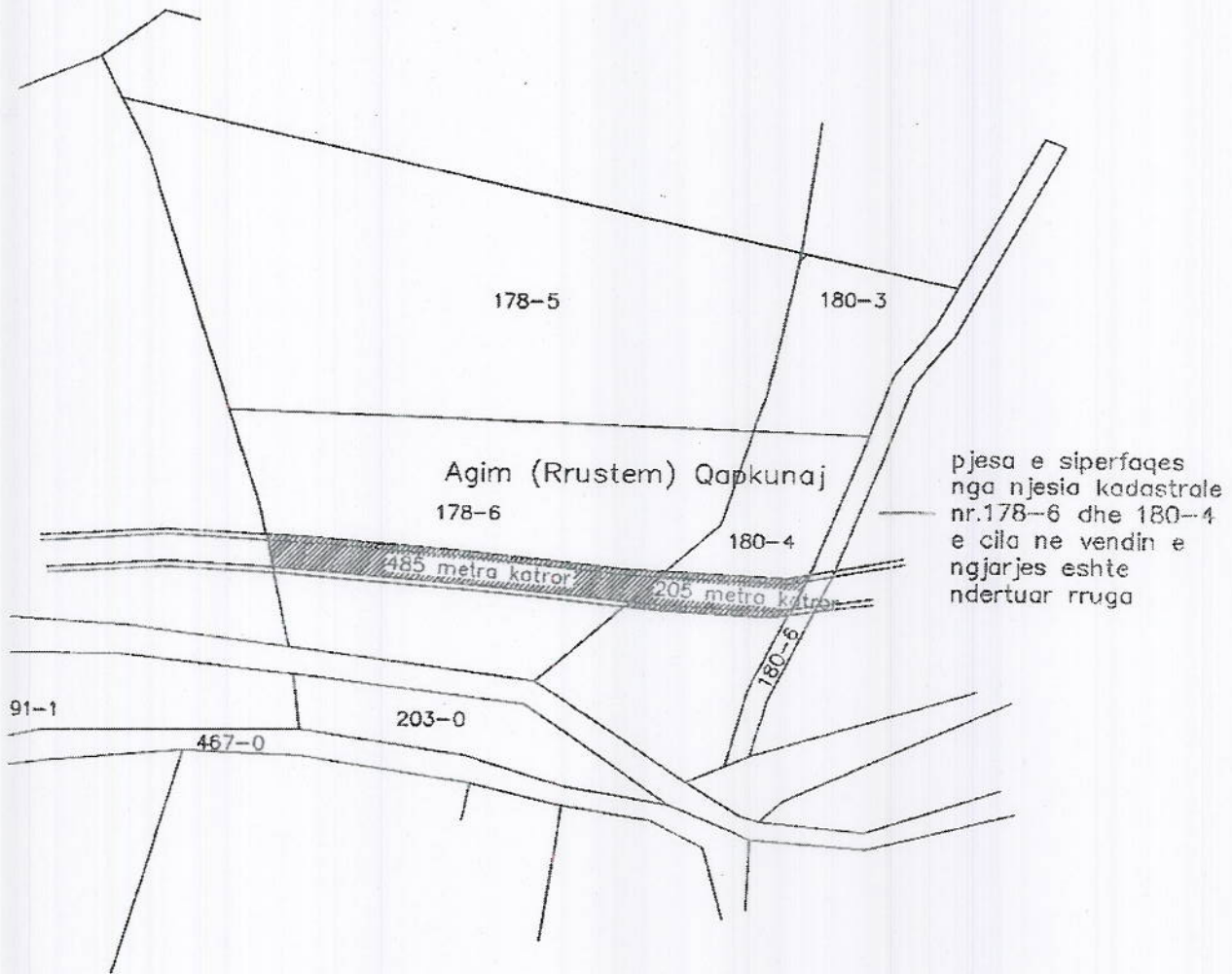
REFERENCË:	03/ 29 /2018				
PËR/ZA/TO:	Sherbim Pronesora-Juridik				
CC:					
PËRMES/PREKO/THROUGH:	Drejtorit Z. Jashar Blakaj				
NGA/OD/FROM:	Pronat Gashi gjeometer Naim Dentaj gjeometer				
TEMA/SUBJEKTA/SUBJECT:	Njoftim				
Nr. i zyrës Br. kancelarije Room No.:	Lokacioni:	Kucni: Extension:	Data: Datum: Date:	4.09.2018	
PËR AKTIVITET/ZA AKTIVNOST/FOR ACTION				<input checked="" type="checkbox"/>	

Lidhur me kërkesën e juaj për inqizimin e gjendjes faktike në Z.K. Istog pas ndertimit të rruges të cilat kalon neper njesit kadastrale nr. 178/6 dhe 180/4 , pas inqizimit të gjendjes faktike ju dergojm këtë

RAPORT

Me rastin e daljes në vendin e ngjarjes është bërë rilevimi i gjendjes faktike pas ndertimit-asfaltimit të Rrugës Dheu I Bardh me qrast është konstatuar se në njesin kadastrale nr.178/6 është ndertuar rruga e sipërpermendur me sipërfaqe prej 485 metrash katror si dhe në njesin kadastrale nr,180/4 është ndertuar rruga me sipërfaqe pre 205 metrash katror në skicën e terrenit e shënuar vme ngjyre të kuqe me sipërfaqe të përgjithshme prej 690 metrash katror nga të dyja njesit kadastrale të cilat njesi sipas evidencës kadastrale evidentohen në Qertifikatën e Pronesis të Agim Qapkunaj nga Istog me pjesë ideale 1/1.

SKICA E TERENIT NE Z.K ISTOG



istog
me 4.09.2018

E Punuan
Bushat Gashi gjeometere
Naim Demaj gjeometere



Republika e Kosovës
Republika Kosovo-Republic of Kosovo
Qeveria - Vlada - Government

MINISTRIA E MEDITIT DHE PLANIFIKIMIT HARËSINOR /MINISTARSTVO SREDINE I PROSTORNOG PLANIRANJA/MINISTRY OF ENVIRONMENT AND SPATIAL PLANNING
AGJENCIA KADASTRALE E KOSOVES / KATASTARSKA AGJENCIA KOSOVA / KOSOVO CADASTRAL AGENCY

CERTIFIKATË / CERTIFIKAT / CERTIFICATE

NJËSIA KADASTRALE / KATASTARSKA JEDINICA / CADASTRAL UNIT : P-70806020-00178-6

Numri i lëndës / Broj Predmet / Case Referent Number: 171/2019-ZVRTARE
Data dhe koha e lëshimit / Datum i vreme izdavanja / Date and time of submission: 28.01.2019 - 14:26
Komuna / Opština / Municipality: Istog / Istok / Istog
Zona kadastrale / Katastarska Zona / Cadastral Zone: ISTOG / ISTOK / ISTOG
Zyra Kadastrale Komunale / Opštinska Katastarska Kancelarija / Municipal Cadastral Office: Istog / Istok / Istog

A. TË DHËNAT PËR NJËSINË KADASTRALE / PODACI O KATASTARSKOJ JEDINICI / CADASTRAL UNIT DATA

Numri i njësisë kadastrale Broj katastarske jedinice Cad. Unit. No.	Lloji i njësisë Vrsta jedinice Unit Type	Lloji i pronës Vrsta imovine Property Type	Zona U/R G/S L/R	Sipërfaqja Površina Area (m ²)	Përshkrim Opis Description	Krijuar më datën Uradjeno na dan Created On	Azhuruar Ažurirano Updated
P-70806020-00178-6	PARCELE / PARCELA / PARCEL	/ /	Rural	3464	107/2012--30/2013	20.02.2013	

A.1 ADRESA E NJËSISË KADASTRALE / ADRESA KATASTARSKE JEDINICE / CADASTRAL UNIT ADDRESS

Vendbanimi - adresa Prehivaliste - adresa Resident - address	Kodi Postal Poštanski Kod Postal Code	Hollësitë e adresës Pojednost adrese Address Details	Krijuar më datën Uradjeno na dan Created On	Azhuruar Ažurirano Updated
RUDESH / TE KISHA/RUDESH / TE KISHA/RUDESH / TE KISHA		RUDESH / TE KISHA	20.02.2013	

A2 LLOJI I SHFRYTËZIMIT / VRSTA KORISÇENJA / TYPE OF USE

Numri Bregj Number	Lloji i shfrytëzimit të parcelës Vrsta korisçenja parcelë Parcel Type Of Use	Shfrytëzimi aktual i parcelës Trenuto korisçenje parcelë Parcel Current Use	Kualiteti i klasës Kvaliteti i klasës Quality Class	Sipërfaqja povërshina Area (m ²) (m ²)
1	Pyje/Šumsko/Forestry	Tokat Pyjeve Šumsko zemljište/Forest	Mali I Klasës 4/5/Suma 4 Klasse/4th Class Forest	3464

B. PRONARI/POSEDUESI - VLASNIK/DRŽALAC - OWNER/POSSESSOR

Te drejtat Prava Rights	Emri Iline Name	Nr. personal Licent bregj ID. No.	Vendbanimi Prebivaliste Resident	Kodi postat Postanski kod Postal code	Hollsihtë e adresës Pojednostoi adrese Address details	Pjesa e proritë Deo inovine Share quota	Pershkrimi Opis Description	Azhuruar Azurirano Updated
Poseidim individual / Individualna Drzavina / single possessor	QAPKUNAJ AGIM (RRUSTEM)	1009082006	ISTOQU / ISTOQU / ISTOQU /			1/1	KONTRATE SHITBLERJE NOTERI ADEM GORANI ISTOG	13.02.2018





Republika e Kosovës
Republic of Kosovo
Qeveria - Vlada - Government

MINISTRIA E MIEDISIT DHE PLANIFIKIMIT HAPËSINOR /MINISTARSTVO SREDINE I PROSTORNOG PLANIRANJA/MINISTRY OF ENVIRONMENT AND SPATIAL PLANNING
AGJENCIA KADASTRALE E KOSOVES / KATASTARSKA AGENCIJA KOSOVA / KOSOVO CADASTRAL AGENCY

CERTIFIKATË / CERTIFIKAT / CERTIFICATE

NJËSIA KADASTRALE / KATASTARSKA JEDINICA / CADASTRAL UNIT : P-70806020-00180-4

Numri i lëndës / Broj Predmet / Case Referent Number: 171/2019-ZYRTARE
Data dhe koha e lëshimit / Datum i vreme izdavanja / Date and time of submission: 28.01.2019 - 14:24
Komuna / Opština / Municipality: Istog / Istok / Istog
Zona Kadastrale / Katastarska Zona / Cadastral Zone: ISTOG / ISTOK / ISTOG
Zyra Kadastrale Komune / Opštinska Katastarska Kancelarija / Municipal Cadastral Office: Istog / Istok / Istog

A. TË DHËNAT PËR NJËSINË KADASTRALE / PODACI O KATASTARSKOJ JEDINICI / CADASTRAL UNIT DATA

Numri i njësise kadastrale Broj katastarske jedinice Cad. Unit. No.	Lloji i njësise Vrsta Jedinice Unit Type	Lloji i pronës Vrsta imovine Property Type	Zona U/R GIS U/R	Sipërfaqja Površina Area (m ²)	Përshkrim Opis Description	Krijuar më datën Uradjeno na dan Created On	Azhuruar Azurirano Updated
P-70806020-00180-4	PARCELE / PARCELA / PARCEL	Prone private / Privatna imovina / Privately owned Land	Rural	1626	107/2012--30/2013	20.02.2013	

A.1 ADRESA E NJËSISË KADASTRALE / ADRESA KATASTARSKE JEDINICE / CADASTRAL UNIT ADDRESS

Vendbanimi - adresa Prehvaliste - adresa Resident - address	Kodi Postal Postanski Kod Postal Code	Hollësitë e adresës Pojednostni adrese Address Details	Krijuar më datën Uradjeno na dan Created On	Azhuruar Azurirano Updated
RUDESH / TE KISHA/RUDESH / TE KISHA/RUDESH / TE KISHA		RUDESH / TE KISHA	20.02.2013	

A.2 LLOJI I SHPËRYTËZIMIT / VRSTA KORISCENJA / TYPE OF USE

Numri Broj Number	Lloji i shpërytimit ë parces Vrsta koriscenja parcele Parcel Type Of Use	Shpërytërimi aktual i parces Trenutno koriscenje parcele Parcel Current Use	Kualiteti i klases Kvalitiy Class	Sipërfaqja (m²) Površina (m²) Area (m²)
1	Bujësiore/Polioptivredho Agriculture	Kullorav/Pashnjac/pasture	Kullorë E Klases 5/Pashnjak 5 Klase/5th Class Pasture	1626

B. PRONARI/POSEDUESI - VLASNIK/DRŽALAC - OWNER/POSSESSOR

Të drejtat Prava Rights	Emri Ime Name	Nr. personal Liceni broj ID. No.	Vendbanimi Prebivaliste Resident	Kodi postal Postanski kod Postal code	Hollësi të e adresës Pojednosti adrese Address details	Pjesa e pronës Deo imovine Share quota	Pershkrimi Opis Description	Azhuruar Ažurirano Updated
Posedim individual / Individualna Drzavina / single possessor	QAPKUNAJ AGIM (RRUSTEM)	1009082006	ISTOQU / ISTOQU / ISTOQU /			1/1	KONTRATE SHITBLERJE NOTERI ADEM GORANI ISTOG	13.02.2018



[Handwritten signature]



Republika e Kosovës
Republica Kosovo-Republic of Kosovo
Qeveria - Vlada - Government

MINISTRIA E MUESIMIT DHE PLANIFIKIMIT HAËSINOR /MINISTARSTVO SREDINE I PROSTORNOG PLANIRANJA/MINISTRY OF ENVIRONMENT AND SPATIAL PLANNING
AGJENCIA KADASTRALE E KOSOVËS / KATASTARSKA AGJENCIA KOSOVA / KOSOVO CADASTRAL AGENCY

CERTIFIKATË / CERTIFIKAT / CERTIFICATE

NJËSIA KADASTRALE / KATASTARSKA JEDINICA / CADASTRAL UNIT : P-70806020-00191-0

Numri i lëndës / Broj Predmet / Case Referent Number:
17/2019-ZYRTARE
Data dhe koha e feshimit / Datum i vreme izdavanja / Date and time of submission:
28.01.2019 - 14:24
Komuna / Opština / Municipality:
Istog / Istok / Istog
Zona kadastrale / Katastarska Zona / Cadastral Zone:
ISTOG / ISTOK / ISTOG
Zyra Kadastrale Komunale / Opštinska Katastarska Kancelarija / Municipal Cadastral Office: Istog / Istok / Istog

A. TË DHËNAT PËR NJËSINË KADASTRALE / PODACI O KATASTARSKOJ JEDINICI / CADASTRAL UNIT DATA

Numri i njësise kadastrale Broj katastarske jedinice Cad. Unit. No.	Lloji i njësise Vrsta Jedinice Unit Type	Lloji i pronës Vrsta Imovine Property Type	Zona U/R G/S U/R	Sipërfaqja Površina Area (m ²)	Përshkrim Opis Description	Krijuar më datën Uradjeno na dan	Azhuruar Azurirano Updated
P-70806020-00191-0	PARCELE / PARCELA / PARCEL	Pronë private / Privatna imovina / Privately owned Land		3007	*.***		

A.1 ADRESA E NJËSISË KADASTRALE / ADRESA KATASTARSKE JEDINICE / CADASTRAL UNIT ADDRESS

Vendbanimi - adresa Prebivalište - adresa Resident - address	Kodi Postal Poštanski Kod Postal Code	Hollësi e adresës Pojednost address Address Details	Krijuar më datën Uradjeno na dan Created On	Azhuruar Azurirano Updated
ISTOGU I VOGEËL ISTOGU I VOGEËL ISTOGU I VOGEËL		ISTOGU I VOGEËL		

A2 LLOJI I SHRYTËZIMIT / VRSTA KORISCENJA / TYPE OF USE

Numeri Broj Number	Lloji i shrytëzimit të parcelës Vrsta koriscenja parcelle Parcel Type Of Use	Shrytëzimi aktual i parcelës Trenuto koriscenja parcelle Parcel Current Use	Kualiteti i klases Kualiteti klase Quality Class	Sipërfaqja (m ²) Përfaqja Area (m ²)
1	Bujqësore/Pojlopririve dhe Agriulture	Kullosat/Pashnjaci/pasture	Kulllosë E Klases 5/Pashnjak 5 Klase/5th Class Pasture	3007

B. PRONAR/POSEDUESI - VLASNIK/DRŽALAC - OWNER/POSSESSOR

Të drejtat Prava Rights	Emri Ime Name	Nr. personal Licent broj ID. No.	Vendbanimi Prehivalise Resident	Kodi postel Postanski kod Postal code	Hollësitë e adresës Pojednostil adrese Address details	Pjesa e pronës Deo imovine Share quota	Pershkrimi Opis Description	Azhurnuar Ažurirano Updated
Posedim individual / Individualna Drzavina / single possessor	P.S.H.S.H. KUVENDI KOMUNAL RDP/05-06-80- 124	KCID0804444	ISTOG / ISTOK / ISTOG /			1/1	****	

