



# Republika e Kosovës

Republika Kosovo - Republic of Kosovo

Qeveria - Vlada - Government

Ministria e Administrimit të Pushtetit Lokal

Ministarstvo Administracije Lokalne Samouprave

Ministry of Local Government Administration



<b>Për :</b>	Smajl Latifi, Kryetar i Komunës së Rahovecit Afrim Dina, Kryesues i Kuvendit të Komunës së Rahovecit	
<b>Cc:</b>	Njësisë për Administrimin e Dokumenteve në MAPL Njësisë për administrimin e Dokumenteve në Komunë	
<b>Përmes:</b>	Ivan Todosijević, Ministër i MAPL-së Rozafa Ukimeraj, Sekretare e Përgjithshme e MAPL-së	
<b>Nga:</b>	Venera Çerkini, U.d Udhëheqëse e Departamentit Ligjor dhe Monitorim të Komunave MAPL	<b>Datë:</b> 01/03/2019
<b>Lënda:</b>	Konfirmim i ligjshmërisë së Aktit të Kuvendit të Komunës së Rahovecit	<b>Nr. 020-204</b>
<b>Lloji i aktit:</b>	Vendim	

I nderuar Kryetar,  
I nderuar Kryesues,

Në pajtim me Rregulloren e Qeverisë së Republikës së Kosovës Nr. 01/2016 për Shqyrtimin Administrativ të Akteve të Komunave, e në bazë të kompetencave ligjore të ministrisë të përcaktuara me ligjet bazike dhe Rregulloren e Qeverisë Nr. 02/2011 për Fushat dhe Përgjegjësitë Administrative të Zyrës së Kryeministrit dhe Ministrive, Departamenti Ligjor dhe Monitorim të Komunave i Ministrisë së Administrimit të Pushtetit Lokal ka pranuar për shqyrtim të detyrueshëm të ligjshmërisë ashtu siç parashihet me nenin 81 të Ligjit Nr. 03/L-040 Për Vetëqeverisje Lokale aktin komunal në vijim:

Vendim Nr. 584 për shpalljen me interes publik të pronave për hapjen e rrugës tranzit në Rahovec
I miratuar më datë: 27.02.2019
I parashtruar për shqyrtim në MAPL më datë: 01.03.2019

Ministria e Administrimit të Pushtetit Lokal pas shqyrtimit të aktit të komunës si më sipër, vlerëson se akti i komunës në aspektin procedural **është në pajtim me dispozitat e legjislacionit në fuqi** dhe si i tillë mund të prodhojë efekte juridike. Ministria e Administrimit të Pushtetit Lokal mbetet në dispozicion të komunës për çfarëdo sqarimi të mëtejshëm në lidhje me këtë vlerësim.



**Republika e Kosovës**  
**Republika Kosovo - Republic of Kosovo**  
**Qeveria - Vlada - Government**  
*Ministria e Administrimit të Pushtetit Lokal*  
*Ministarstvo Administracije Lokalne Samouprave*  
*Ministry of Local Government Administration*

Za :	Smalj Latifi, gradonačelnik Opštine Orahovac, Afrim Dina, predsedavajući Skupštine opštine Orahovac,	
Cc:	Jedinica za upravljanje dokumentima u MALS-u Jedinica za upravljanje dokumentima u opštini	
Preko:	ZA Ivan Todosijević, ministar MALS-a, Rozafa Ukimeraj, generalna sekretarka u MALS-u,	
Od:	Venera Çerkini, v.d rukovodilac Odeljenja za zakonska pitanja i monitorisanje opština, MALS	Datum: 01/03/2019
Predmet:	Potvrda zakonitosti Odluke Skupštine opštine Orahovac,	Br.020-204
Vrsta akta:	Odluka Skupštine opštine Orahovac	

Poštovani gradonačelnice,  
Poštovani predsedavajući,

U saglasnosti sa Uredbom Vlade Republike Kosova br.01/2016 za administrativno razmatranje opštinskih akata, i na osnovu zakonskih nadležnosti ministarstva, određenim osnovnim zakonima i Uredbom Vlade br.02/2011 o poljima administrativne odgovornosti Kancelarije premijera i ministarstva, Odeljenju za pravna pitanja i monitorisanje opština Ministarstva administracije lokalne samouprave dostavljen je sledeći opštinski akt za obavezno razmatranje zakonitosti, onako kako je predviđeno članom 81. Zakona br.03/L-040 o lokalnoj samoupravi:

Odluka br.584 za proglašenje od javnog interesa imovine za otvaranje tranzitnog puta u Orahovcu
Usvojena dana: 17.02.2019.
Dostavljena MALS-u na razmatranje dana: 19.02.2019.

Ministarstvo administracije lokalne samouprave nakon razmatranja sadržaja gore navedenog opštinskog akta, procenjuje da je isti u skladu sa odredbama zakonodavstva na snazi i kao takav može proizvesti punopravni učinak. Ministarstvo administracije lokalne samouprave stoji na raspolaganju opštini za bilo kakvo dodatno objašnjenje u vezi sa ovom procenom.



Republika e Kosovës  
Republika Kosovo / Republic of Kosovo  
Kuvendi i Komunës Rahovec  
Opština Skupština Rahovac/Municipality of Rahovec



Nr. I prot. 584  
Br. prot. 27.02.19

Në bazë të nenit 12 pika 1, nenit 14 pika 1, nenit 17 shkronja (c), nenit 40 dhe nenit 58 shkronja (h) të Ligjit për Vetëqeverisjen Lokale të Republikës së Kosovës Nr.03/L-040 (Gazeta zyrtare e Republikës së Kosovës, 28/2008), nenit 2, nenit 4, nenit 10 paragrafi 2 pika 2.4, nenit 40 paragrafi 2 pika 2.11, nenit 57 dhe nenit 94 të Statutit të Komunës së Rahovecit Nr.1005 i dt. 29.02.2017, propozimit të Kryetarit të Komunës me Nr. Protokolli 01/42/19 të dt. 05.02.2019, Kuvendi i Komunës në mbledhjen e mbajtur me dt. 27.02.2019 miraton këtë:

V E N D I M

Shpallen me interes të përgjithshëm publik pronat për hapjen e rrugës tranzite në  
Rahovec

1. Aprovohet propozim i Kryetarit të Komunës Nr. 01/42/19 i dt. 05.02.2019 dhe Shpallen Interes i Përgjithshëm publik parcelat dhe pjesë të parcelave kadastrale si vijon:
  - 1.1. Parcelën P-71510057-08852-2, në sipërfaqe të përgjithshme prej 2743m<sup>2</sup> me kulturë Kullës e klasit 5, në vendin e quajtur Kroishte, e evidentuar sipas çertifikatës së pronësisë në emër të pronarit Rexhep (Qerim) Shala.
  - 1.2. Pjesën e parcelës P-71510057-02369-1 në sipërfaqe prej 973m<sup>2</sup> nga sipërfaqja e përgjithshme prej 2744m<sup>2</sup>, me kulturë Malë i klasit të 6, në vendin e quajtur Kraishte, e evidentuar sipas çertifikatës së pronësisë në emër të bashkëpronarëve Medin (Bajram) Shala 1/5, Abedin (Bajram) Shala 1/5, Ragip (Bajram) Shala 1/5, Selajdin (Bajram) Shala 1/5 dhe Shaip (Bajram) Shala 1/5.
  - 1.3. Parcelën P-71510057-02653-1 në sipërfaqe prej 747m<sup>2</sup> nga sipërfaqja e përgjithshme prej 4498m<sup>2</sup> me kulturë Kullës e klasit 5, në vendin e quajtur Kraishte, e evidentuar sipas çertifikatës së pronësisë në emër të pronarit Eqrem (Rexhep) Budaliqi.
  - 1.4. Pjesën e parcelës P-71510057-02653-5 në sipërfaqe prej 261m<sup>2</sup> nga sipërfaqja e përgjithshme prej 2159m<sup>2</sup> me kulturë Kullës e klasit 5, në vendin e quajtur Kraishte, e evidentuar sipas çertifikatës së pronësisë në emër të pronarit Albert (Xhafer) Shulina.
  - 1.5. Pjesën e parcelës P-71510057-02653-8 në sipërfaqe prej 63m<sup>2</sup> nga sipërfaqja e përgjithshme prej 589m<sup>2</sup> me kulturë Kullës e klasit 5, në vendin e quajtur Kraishte, e evidentuar sipas çertifikatës së pronësisë në emër të pronarit Albert (Xhafer) Shulina.
  - 1.6. Pjesën e parcelës P-71510057-02653-7 në sipërfaqe prej 196m<sup>2</sup> nga sipërfaqja e përgjithshme prej 1715m<sup>2</sup> me kulturë Kullës e klasit 5, në vendin e quajtur Kraishte, e evidentuar sipas çertifikatës së pronësisë në emër të pronarit Xhafer (Ali) Shulina.
  - 1.7. Pjesën e parcelës P-71510057-02653-3 në sipërfaqe prej 467m<sup>2</sup> nga sipërfaqja e përgjithshme prej 4497m<sup>2</sup> me kulturë Kullës e klasit 5, në vendin e quajtur Kraishte, e evidentuar sipas çertifikatës së pronësisë në emër të pronarit Xhafer (Ali) Shulina.
  - 1.8. Pjesën e parcelës P-71510057-02653-4 në sipërfaqe prej 394m<sup>2</sup> nga sipërfaqja e përgjithshme prej 4497m<sup>2</sup> me kulturë Kullës e klasit 5, në vendin e quajtur Kraishte, e evidentuar sipas çertifikatës së pronësisë në emër të pronarit Nijazi (Asllan) Shala.
  - 1.9. Pjesën e parcelës P-71510057-02655-0 në sipërfaqe prej 677m<sup>2</sup> nga sipërfaqja e përgjithshme prej 3770m<sup>2</sup> me kulturë Arë e klasit 7, në vendin e quajtur Krojishte, e evidentuar sipas çertifikatës së pronësisë në emër të pronarit Sanije (Hamëz) Shala.
  - 1.10. Pjesën e parcelës P-71510057-04919-0 në sipërfaqe prej 428m<sup>2</sup> nga sipërfaqja e përgjithshme prej 2910m<sup>2</sup> me kulturë Arë e klasit 7, në vendin e quajtur Kraishte, e evidentuar sipas çertifikatës së pronësisë në emër të pronarit Naser (Hysen) Cena.

- 1.11. Pjesën e parcelës P-71510057-04920-0 në sipërfaqe prej 76m<sup>2</sup> nga sipërfaqja e përgjithshme prej 500m<sup>2</sup> me kulturë Kullos e klasit 5, në vendin e quajtur Kraishte, e evidentuar sipas çertifikatës së pronësisë në emër të pronarit Haki (Hysen) Limabaxhija.
  - 1.12. Pjesën e parcelës P-71510057-05065-0 në sipërfaqe prej 228m<sup>2</sup> nga sipërfaqja e përgjithshme prej 414m<sup>2</sup> me kulturë Kullos e klasit 5, në vendin e quajtur Krajishte, e evidentuar sipas çertifikatës së pronësisë në emër të bashkëpronarëve Stevan (Dimitrije) Simiq 5/6 dhe Miodrag (Dimitrije) Simiq 1/6.
  - 1.13. Pjesën e parcelës P-71510057-05068-3 në sipërfaqe prej 5525m<sup>2</sup> nga sipërfaqja e përgjithshme prej 37000m<sup>2</sup> me kulturë Malë e klasit 5, në vendin e quajtur Shuma-Bulin Potok, e evidentuar sipas çertifikatës së pronësisë në emër të pronarit N.T.P PISTA – Qirambajtje.
  - 1.14. Pjesën e parcelës P-71510057-05118-0 në sipërfaqe prej 1478m<sup>2</sup> nga sipërfaqja e përgjithshme prej 3905m<sup>2</sup> me kulturë Kullos e klasit 5, në vendin e quajtur Carina, e evidentuar sipas çertifikatës së pronësisë në emër të pronarit Muharem (Xheladin) Hajda.
  - 1.15. Pjesën e parcelës P-71510057-05119-0 në sipërfaqe prej 348m<sup>2</sup> nga sipërfaqja e përgjithshme prej 4054m<sup>2</sup> me kulturë Arë e klasit 7, në vendin e quajtur Carina, e evidentuar sipas çertifikatës së pronësisë në emër të bashkëpronarëve Petrit (Sahit) Rama 1/4, Sefer (Sahit) Rama 1/4, Avni (Sahit) Rama 1/4 dhe Shukri (Sahit) Rama 1/4.
2. Qëllimi i shpalljes së interesit të përgjithshëm publik të këtyre parcelave dhe pjesëve të parcelave të cekura në pikën 1 të këtij Vendimi është qëllim i ligjshëm dhe do të shërbejë për hapjen e rrugës tranzite në Rahovec, e cila ka për qëllim lëvizjen e lirë të qytetarëve të Komunës së Rahovecit dhe më gjërë.
  3. Autorizohet Kryetari i Komunës që komform dispozitave ligjore në fuqi të ndërmer të gjitha veprime të nevojshme për zbatimin e këtij vendimi.
  4. Bartës për rregullimin e dokumentacionit teknik dhe regjistrimin e pronës në Librin Kadastral do të jetë Drejtoria për Gjeodezi, Kadastër dhe Pronë në Komunën e Rahovecit.
  5. Për zbatimin e këtij vendimi do të kujdeset Drejtoria për Gjeodezi, Kadastër dhe Pronë.
  6. Pas miratimit nga ana e Kuvendit të Komunës së Rahovecit, ky vendim hyn në fuqi 15 ditë pas dërgimit në autoritetin mbikëqyrës MAPL dhe 7 ditë pas shpalljes publike në tabelën e shpalljeve ose Web – faqen zyrtare të Komunës.

**Vendimi u dërgohet:**

- 584MAPL-së, dhe
- Arkivit.

**KUVENDI I KOMUNËS SË RAHOVECIT**

01 Nr. 584  
Rahovec, 27.02.2019

  
Afrim Dina  
Kryesues i Kuvendit



Republika e Kosovës  
Republika Kosovo / Republic of Kosovo  
Kuvendi i Komunës Rahovec  
Opština Skupština Rahovac/Municipality of Rahovac



III-  
No. prot. 584  
Br. prot. 27.02.19  
RAHOVEC - ORAHOVAC

Na osnovu člana 12. Tačka 1. Člana 14. Tačka 1. Člana 17. Slovo (c), člana 40. I člana 58 slovo (h) Zakona za Lokalnu Samoupravu Republike Kosova Br. 03/L-040, (Službeni list Republike Kosova, 28/2008), člana 2. Člana 4. Člana 10. Stav 2. Tačka 2.4, člana 40. Stav 2. Tačka 2.11, člana 57. I člana 94. Statuta Opštine Orahovac Br. 1005 od 29.03.2017. godine, predloga Predsednika Opštine Br. protokola 01/42/19 od 05.02.2019, Skupština Opštine na održanoj sednici 27.02.2019, donosi:

### ODLUKU

#### Za objavu opšteg javnog interesa zemljišta za otvaranje tranzitnog puta u Orahovcu

1. Odobrava se predlog Predsednika Opštine Br. 01/42/19 od 05.02.2019 za Objavu Opšteg Javnog Interesa katastarskih parcela i dela parcela, i to:
  - 1.1. Parcela P-71510057-08852-2, ukupne površine od 2743m<sup>2</sup>, kulture pašnjak 5. klase, na zvanom mestu Kraište, identifikovano certifikatom vlasništva na ime vlasnika Rexhep (Qerim) Shala.
  - 1.2. Deo parcele P-71510057-02369-1 površina od 973m<sup>2</sup>, od ukupne površine od 2744m<sup>2</sup>, kulture Šuma 6. Klase, na zvanom mestu Kraište, identifikovano certifikatom vlasništva na ime suvlasnika Medin (Bajram) Shala 1/5, Abedin (Bajram) Shala 1/5, Ragim (Bajram) Shala 1/5, Selajdin (Bajram) Shala 1/5, i Shaip (Bajram) Shala 1/5.
  - 1.3. Parcela P-71510057-02653-1 površina od 747m<sup>2</sup>, od ukupne površine 4498m<sup>2</sup>, kulture Pašnjak 5. Klase, na zvanom mestu Kraište, identifikovano certifikatom vlasništva na ime vlasnika Eqrem (Rexhep) Budaliqi.
  - 1.4. Deo parcele P-71510057-02653-5 površina od 261m<sup>2</sup>, od ukupne površine 2159m<sup>2</sup>, kulture Pašnjak 5. Klase, na zvanom mestu Kraište, identifikovano certifikatom vlasništva na ime Albert (Xhafer) Shulina.
  - 1.5. Deo parcele P-71510057-02653-8 površina od 63m<sup>2</sup>, od ukupne površine 589m<sup>2</sup>, kulture Pašnjak 5. Klase, na zvanom mestu Kraište, identifikovano certifikatom vlasništva na ime vlasnika Alber (Xhafer) Shulina.
  - 1.6. Deo parcele P-71510057-02653-7 površina od 196m<sup>2</sup>, od ukupne površine 1715m<sup>2</sup>, kulture Pašnjak 5. Klase, na zvanom mestu Kraište, identifikovano certifikatom vlasništva na ime vlasnika Xhafer (Ali) Shulina.
  - 1.7. Deo parcele P-71510057-02653-3 površina od 467m<sup>2</sup>, od ukupne površine 4497m<sup>2</sup>, kulture Pašnjak 5. Klase, na zvanom mestu Kraište, identifikovano certifikatom vlasništva na ime vlasnika Xhafer (Ali) Shulina.
  - 1.8. Deo parcele P-71510057-02653-4 površina od 394m<sup>2</sup>, od ukupne površine 4497m<sup>2</sup>, kulture Pašnjak 5. Klase, na zvanom mestu Kraište, identifikovano certifikatom vlasništva na ime vlasnika Nijazi (Asllan) Shala.
  - 1.9. Deo parcele P-71510057-02655-0 površina od 677m<sup>2</sup>, od ukupne površine 3770m<sup>2</sup>, kulture Njiva 7. Klase, na zvanom mestu Kraište, identifikovano certifikatom vlasništva na ime vlasnika Sanije (Hamëz) Shala.
  - 1.10. Deo parcele P-71510057-04919-0 površina od 428m<sup>2</sup>, od ukupne površine 2910m<sup>2</sup>, kulture Njiva 7. Klase, na zvanom mestu Kraište, identifikovano certifikatom vlasništva na ime vlasnika Naser (Hysen) Cena.
  - 1.11. Deo parcele P-71510057-04920-0 površina od 76m<sup>2</sup>, od ukupne površine 500m<sup>2</sup>, kulture Pašnjak 5. Klase, na zvanom mestu Kraište, identifikovano certifikatom vlasništva na ime vlasnika Haki (Hysen) Limahaxhija.

- 1.12. Deo parcele P-71510057-05065-0 površina 228m<sup>2</sup>, od ukupne površine 414m<sup>2</sup>, kulture Pašnjak 5. Klase, na zvanom mestu Kraište, identifikovano certifikatom vlasništva na ime suvlasnika Stevan (Dimitrije) Simić 5/6 i Miodrag (Dimitrije) Simić 1/6.
  - 1.13. Deo parcele P-71510057-05068-3 površina od 5525m<sup>2</sup>, od ukupne površine 37000m<sup>2</sup>, kulture Šuma 5. Klase, na zvanom mestu Kraište, identifikovano certifikatom vlasništva na ime vlasnika N.T.P PISTA – Podkirijac.
  - 1.14. Deo parcele P-71510057-05118-0 površina od 1478m<sup>2</sup>, od ukupne površine 3905m<sup>2</sup>, kulture Pašnjak 5. Klase, na zvanom mestu Kraište, identifikovano certifikatom vlasništva na ime vlasnika Muharem (Xheladin) Hajda.
  - 1.15. Deo parcele P-71510057-05119-0 površina od 348m<sup>2</sup>, od ukupne površine 4054m<sup>2</sup>, kulture Njiva 7. Klase, na zvanom mestu Carina, identifikovano certifikatom vlasništva na ime suvlasnika Petrit (Sahit) Rama 1/4, Sefer (Sahit) Rama 1/4, Avni (Sahit) Rama 1/4 dhe Shukri (Sahit) Rama 1/4.
2. Cilj objave opšteg javnog interesa ovih parcela i dela parcele navedeni u 1. Tački ove Odluke je zakonit i služiće za otvaranje tranzitnog puta u Orahovcu, koji ima cilj slobodno kretanje građana Opštine Orahovac a i šire.
  3. Ovlašćuje se Predsenik Opštine da u skladu sa zakonskim odredbama na snazi preduzme sve potrebne postupke za sprovođenje ove odluke.
  4. Nosilac za regulisanje tehničke dokumentacije i upis zemljišta na Katastarskoj knjizi biće Odeljenje za Geodeziju, Katastar i Imovinu Opštine Orahovac.
  5. Za sprovođenje ove odluke stara će se Odeljenje za Geodeziju, Katastar i Imovinu.
  6. Nakon usvajanja od strane Skupštine Opštine Orahovac, ova odluka stupa na snagu 15. dana nakon dostave pri nadzornome organu M.A.L.S i 7. dana nakon objave na zvaničnj internet stranici Opštine

**Odluku dostaviti:**

- M.A.L.S, i
- Arhivit.

**SKUPŠTINA OPŠTINE ORAHOVAC**

01 Nr. 584  
Orahovac, 27.02.2019

  
Afim Bina  
Predsedavajući Skupštine

1

Komuna Rahovec

ZONA KADASTRALE  
Rahovec

**Të dhënat për parcelat për shprosim**

**GJENDJAEVJETER  
STAROSTANJE**

Numri Rendor Redni Broj	Nr. rruges Broj ulice Fleta posedu. Posed. list	Pronari sipas lhrave te tokave poseduese dhe venbanimi Vlasnik po zemljishtin kujigama i mesto stanovanja	Numri i parceles kadastrale Broj katast. parcele	Kultura sipas kadastrit Kultura po katastru	Sipertaqja sipas kadastrit Povrstin po katastru			Numri i rruges se parceles Putni broj parcele	Mbiemri, emri dhe venbanimi i poseduesit Prezime, lme i mesto stanovanja posednikta	Numri i parceles kadastrale Broj katast. parcele
					ha	a	m <sup>2</sup>			
1	2		3	4	5	6	7	8	9	
1	✓	- Shala Regjep (Qerim) Rahovec	8852-2	Kullos(5)	0	27	43	I gjertanishmi	8252-2	
2	✓	- Shala Medin I/5, Abedin I/5, - Ragip I/5, Selajda I/5, Shqip I/5 (Bajram)-Rahovec	2369-1	Mate(6)	0	27	44	I gjertanishmi	2369-1	
3	✓	Budaligj Egrem (Rexhep) Rahovec	2653-1	Kullos(5)	0	44	98	I gjertanishmi	2653-1	
4	✓	Shulina Albert (Xhafer) Rahovec	2653-5	Kullos(5)	0	21	59	I gjertanishmi	2653-5	
5	✓	Shulina Albert (Xhafer) Rahovec	2653-8	Kullos(5)	0	05	89	I gjertanishmi	2653-8	
6	✓	Shulina Xhafer (Ali) Rahovec	2653-7	Kullos(5)	0	17	15	I gjertanishmi	2653-7	
7	✓	Shulina Xhafer (Ali) Rahovec	2653-3	Kullos(5)	0	44	97	I gjertanishmi	2653-3	
8	✓	Shala Nijazi (Aslan) Rahovec	2653-4	Kullos(5)	0	44	97	I gjertanishmi	2653-4	
9	✓	Shala Sanjje (Hamiz) Rahovec	2655-0	Arë(7)	0	37	70	I gjertanishmi	2655-0	
10	✓	Cena Naser (Hysen) Rahovec	4919-0	Arë(7)	0	29	10	I gjertanishmi	4919-0	
11	✓	Limonbaxhija Haki (Hysen)Rahovec	4920-0	Kullos(5)	0	05	00	I gjertanishmi	4920-0	



**GJENDJARE  
NOVOSTANJE**

Kultura e tashme Sadashnja Kultura	Miret - Oduzima se						Pronarit te tashem i mbetet Sadashnjem vlasniku ostaje						Siperfaqja e pergjitb. e parce, Ukupna povrshina parcele			VEREJTJE PRIMEDBA	
	Per rringe pul	Za m <sup>2</sup>	Te d. se dyte Sporeduo	ha	ha	Gjithsej Svega	a matas a levo	ha	ha	b dafittas deno	ha	ha	m <sup>2</sup>				
10	11	12	13		14		15		16		17						
Kullor(5)	0	27	43			0	27	43			0	27	43				
Mate(6)	0	09	73			0	09	73	0	10	54	0	07	17	0	27	44
Kullor(5)	0	07	47			0	07	47	0	14	63	0	22	88	0	44	98
Kullor(5)	0	02	61			0	02	61	0	05	84	0	13	14	0	21	59
Kullor(5)	0	00	63			0	00	63	0	05	26				0	05	89
Are (1)	0	01	96			0	01	96				0	15	19	0	17	15
Kullor(5)	0	04	67			0	04	67	0	09	13	0	31	17	0	44	97
Kullor(5)	0	03	94			0	03	94	0	13	41	0	27	62	0	44	97
Are(7)	0	06	77			0	06	77	0	15	21	0	15	72	0	37	70
Are(7)	0	04	28			0	04	28	0	03	05	0	21	77	0	29	10
Kullor(5)	0	00	76			0	00	76	0	00	22	0	04	02	0	05	00



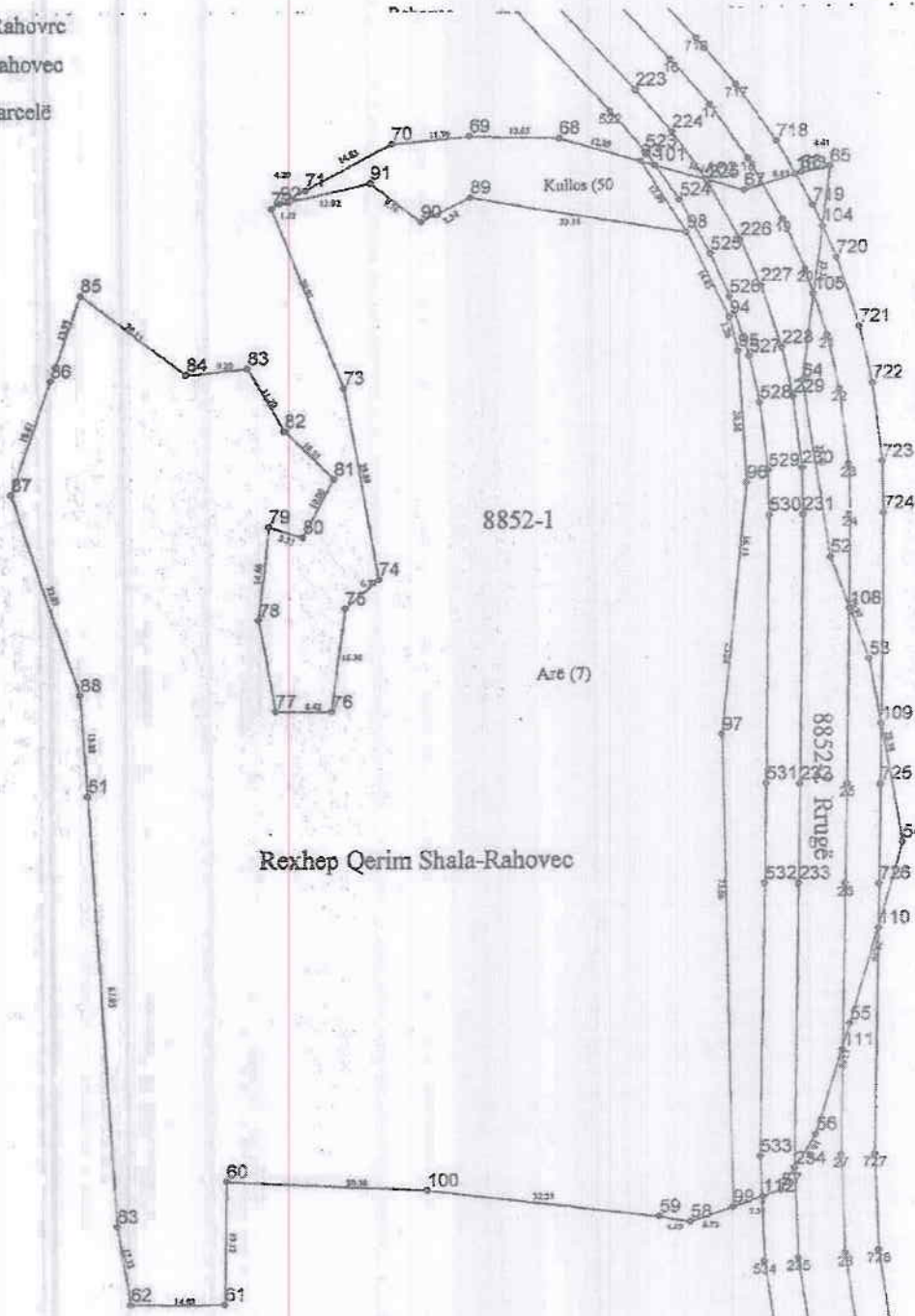

Republika e Kosovës  
Republika Kosova-Republic of Kosovo  
Qeveria -Vlada-Government

STEFAN (DIMITRI) SIMIQ  
Ministria e Mjedisit dhe Planifikimit Hapësinor /Ministarstvo Sredine i Prostornog  
Planiranja/Ministry of Environment and Spatial Planning  
AGJENCIA KADASTRALE E KOSOVES/ KATASTARSKA AGENCIJA KOSOVA/ KOSOVA CADASTRAL AGENCY

Zyra kadastrale: **Rahovec**  
Zona kadastrale: **Rahovec**  
Lloji i njësise k: **Parcelë**  
Lista e koordinatave:

tarske jedinice: 100-0

na i: 1000



Rilevoi / Snimio: Miftar Krasniqi geom.  
(emri dhe mbiemri i gjeodetit/kompanisë/ ime i prezime gjeodeta/ kompanije)

Aprovi / Usvojio: \_\_\_\_\_  
(emri dhe mbiemri i personit zyrtar/ ime i prezime shërbëtorit/ias)

Nr. i licencës / Br. licence: \_\_\_\_\_

V.V.

Nënshkrimi / Potpis: \_\_\_\_\_

Vënskrimi / Potpis: \_\_\_\_\_

Data e aprovimit / Datum usvajanja: \_\_\_\_\_

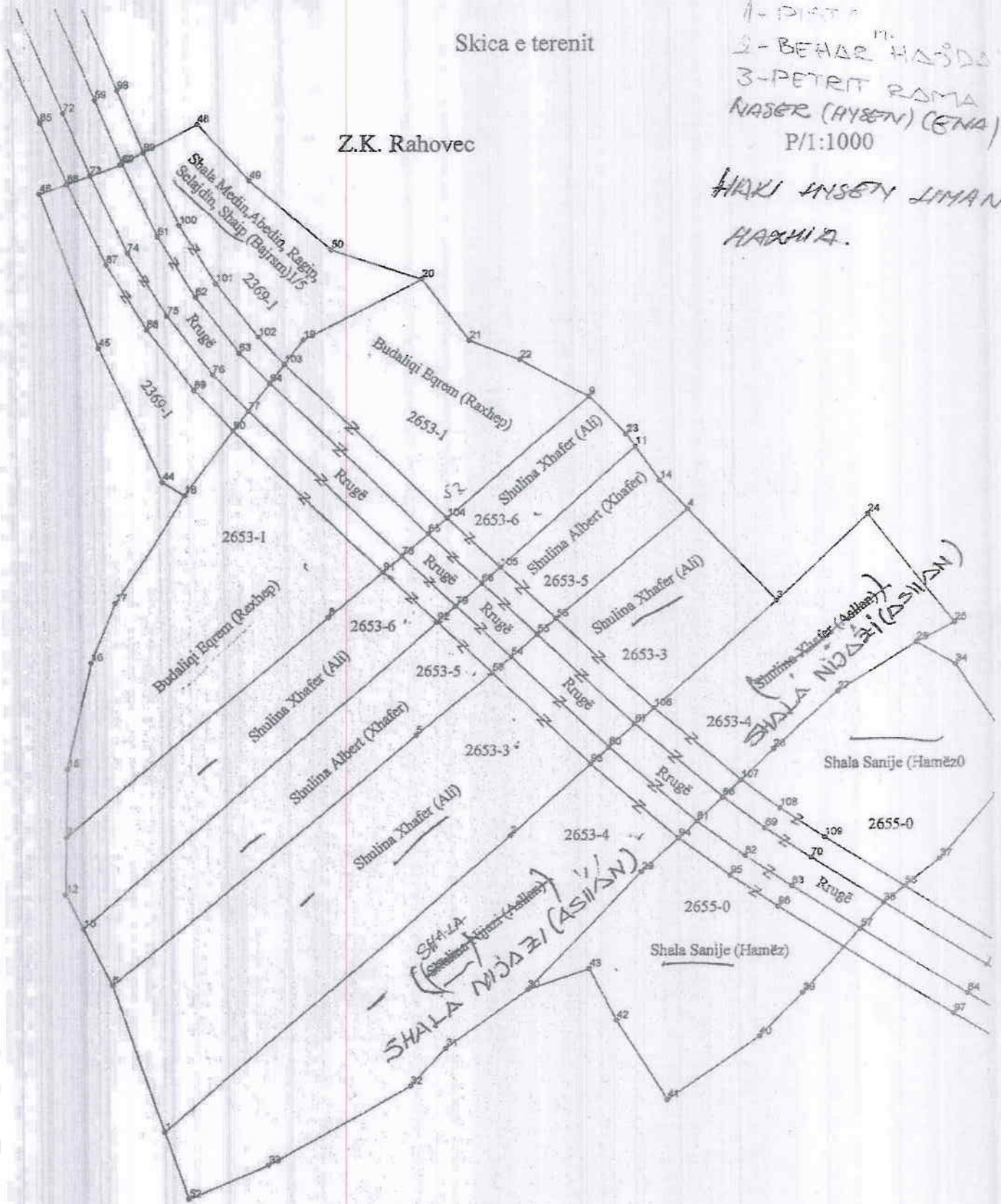
Data e rilevimit / Datum snimanja: 02.05.2018

Skica e terrenit

Z.K. Rahovec

1 - DISTRIKT  
2 - BEHAR HOSËS  
3 - PETRIT ROSA  
NASER (HYSEN) (ENA)  
P/1:1000

HAKI INSETI LIMAN-  
HAKIMI A.



Rahovec me 11.06.2018

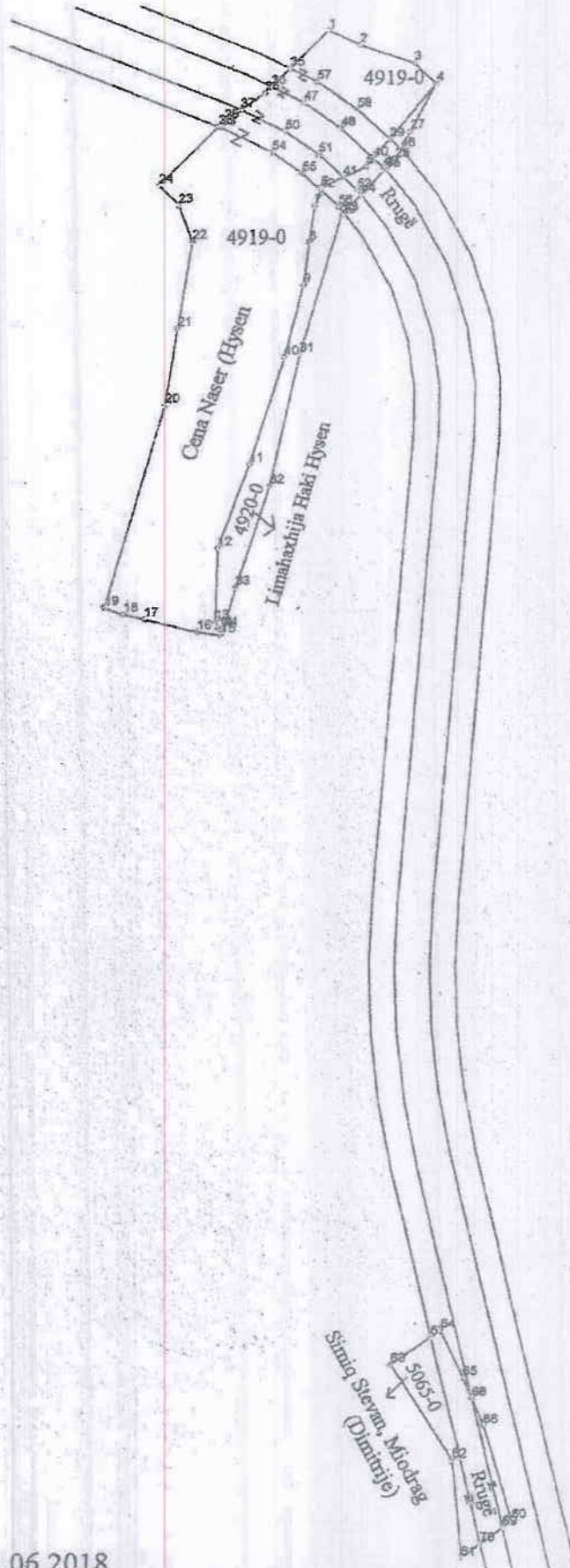
Miftar Krasniqi geom.

Skica - 3

Skica e terrenit

P/1:1200

Z.K. Rahovec



Rahovec me 11.06.2018





Republika e Kosovës

Republika Kosovo-Republic of Kosovo

Qeveria - Vlada - Government

MINISTRIA E MJEDISIT DHE PLANIKIMIT BAFESINOR /MINISTARSTVO SREDINE I PROSTORNOG PLANIRANJA/MINISTRY OF ENVIRONMENT AND SPATIAL PLANNING  
AGJENCIA KADASTRALE E KOSOVËS /KATASTARSKA AGENCIJA KOSOVA / KOSOVO CADASTRAL AGENCY

### CERTIFIKATË / CERTIFIKAT / CERTIFICATE

NJËSIA KADASTRALE / KATASTARSKA JEDINICA / CADASTRAL UNIT : P-71510057-08852-2

Numri i lëndës / Broj Predmet / Case Referent Number:  
Data dhe koha e leshimit / Datum i vreme izdavanja / Date and time of submission:  
Komuna / Opština / Municipality:  
Zona kadastrale / Katastarska Zona / Cadastral Zone:  
Zyra Kadastrale Komunale / Opštinska Katastarska Kancelarija / Municipal Cadastral Office: Rahovec / Orahovac / Rahovec

Certificate draft  
05.02.2019 - 09:15  
Rahovec / Orahovac / Rahovec  
RAHOVEC / ORAHOVAC / RAHOVEC

#### A. TË DHËNAT PËR NJËSINË KADASTRALE / PODACI O KATASTARSKOJ JEDINICI / CADASTRAL UNIT DATA

Numri i njësisë kadastrale Broj katastarske jedinice Cad. Unit No.	Lloji i njësisë Vreca Jedinice Unit Type	Lloji i pronës Vreca Imovine Property Type	Zona U/R G/S U/R	Sipërfaqja Površina Area (m <sup>2</sup> )	Përshkrim Opis Description	Krijuar më datën Urađeno na dan Created On	Azhuruar Ažurirano Updated
P-71510057-08852-2	PARCELE / PARCELA / PARCEL	Private Imovina / Privately owned Land	Rural	2743	0028-85,fp; nr.50-2018,fp; nr.51-2018	07/06/2018	

#### A1 ADRESA E NJËSISË KADASTRALE / ADRESA KATASTARSKE JEDINICE /CADASTRAL UNIT ADDRESS

Vendbanimi - adresa Prebivalište - adresa Resident - address	Kodi Postal Poštanski Kod Postal Code	Hollësitë e adresës Pojednostni adrese Address Details	Krijuar më datën Urađeno na dan Created On	Azhuruar Ažurirano Updated
KROISHTE-/KROISHTE-/KROISHTE-		KROISHTE-, KROISHTE-	07/06/2018	

A.2 LLOJI I SHËRYTËZIMIT / VRSTA KORISCENJIA / TYPE OF USE

Numri i Broj Number	Lloji i shërytëzimit të parcelës Vrsta koriscenja parcelle Parcel Type Of Use	Shërytësimi aktual i parcelës Trenutno koriscenje parcelle Parcel Current Use	Kualiteti i bllokut Kualiteti klase Quality Class	Sipërfaqja (m <sup>2</sup> ) Površina (m <sup>2</sup> ) Area
1	Bujqësi/Pojdogjivredhu/agriculture	Kullësor/Pajisje/pasture	Kullësor E Klases 5/Paojnjak 5 Klase/5th Class Pasture	2743

B. PRONARI/POSEDESI - VLASNIK/DRŽALAC - OWNER/POSSESSOR

Te drejtat Prava Rights	Emri i Ime Name	Nr. personal Licent broj ID. No.	Vendbanimi Prebivalište Resident	Kodi postoril Postanski kod Postal code	Hollëtitë e adresës Podjednaki adrese Address details	Pjesa e pronës Deo imovine Share quote	Përshkrimi Opis Description	Azhuruar Azurirano Updated
Posejdim individual / Individualna Drazvina / single possessor	SHALA REXHEP (QERIM)	KCID1503598	RAHOVEC / ORAHOVAC / RAHOVEC /		RAHOVEC	1/1	0028-85	07.06.2018



KUVENDI KOMUNAL RAHOVEC  
SKUPSTINA OPSTINE RAHOVEC  
MUNICIPALITY ASSEMBLY RAHOVEC



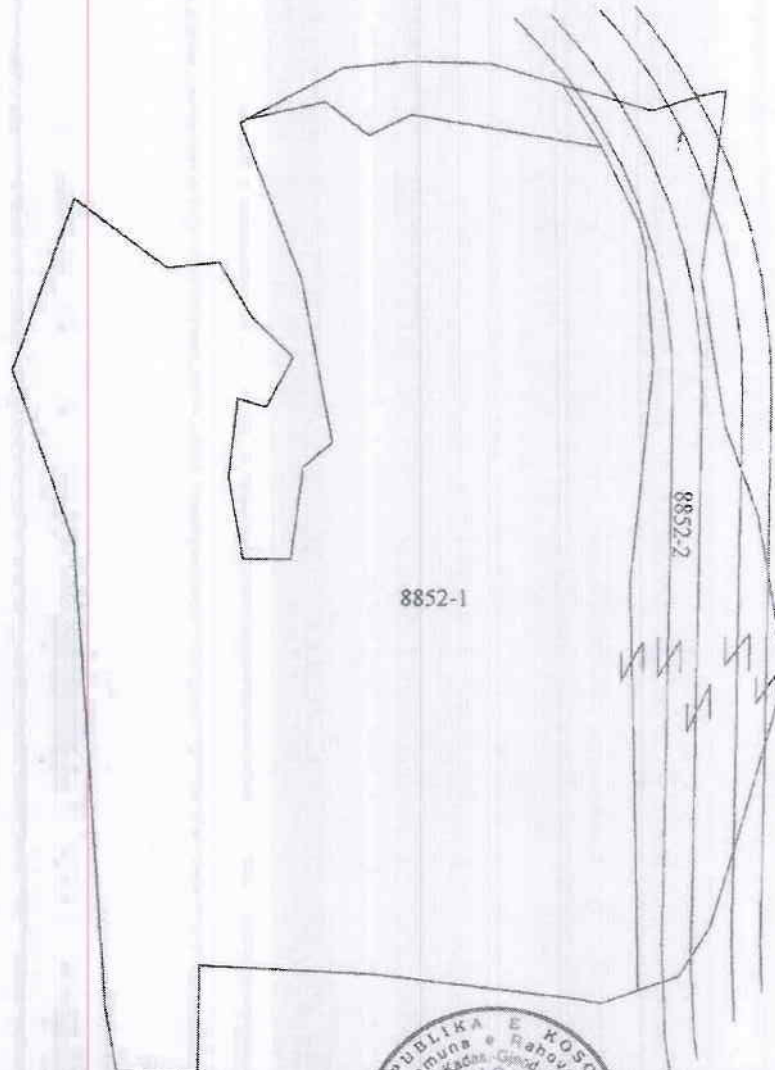
DREJTORIA PER KADASTER, GJEODEZI DHE PRONE  
ODELJENJE ZA KATASTAR, GEODEZIJU I IMOVINU

KOPJA E PLANIT / KOPIJA PLANA / COPY OF PLAN

Kerkesa .08-11/18

Zona kadastrale / Katastarska opstina / Cadastral zona ; Rahovec

Pronari,shfrytezuesi/Vlasnik,korisnik/Owner,Possessor ; Shala Rexhep (Qerim) 1/1 Certifikata  
nr. / Certifikat br./Certificate no: Parcela nr./ br, parcele/parcel: 8852-2



P/1:1200

8852-1

8852-2

Data / Datum / Data. 05.02.2019 E punoi/ Uradit/ Operatit/ Operatori/ Krasniqi, gjeom.





Republika e Kosovës  
Republic of Kosovo  
Qeveria - Vlada - Government

MINISTRIA E MËDHRISHT DHE PLANIFIKIMIT HVAPËSINOR / MINISTARSTVO SREDINE I PROSTORNOG PLANIRANJAJMINISTRY OF ENVIRONMENT AND SPATIAL PLANNING  
AGJENCIA KADASTRALE E KOSOVËS / KATASTARSKA AGENCIJA KOSOVA / KOSOVO CADASTRAL AGENCY

CERTIFIKATË / CERTIFIKAT / CERTIFICATE

NJËSIA KADASTRALE / KATASTARSKA JEDINICA / CADASTRAL UNIT : P-71510057-02369-1

Numri i lëndës / Broj Predmet / Case Referent Number:

Certificate draft  
05.02.2019 - 09:15

Data dhe koha e kërimit / Datum i vrene izdavanja / Date and time of submission:

Rahovec / Orahovac / Rahovec

Komuna / Opština / Municipality:

RAHOVEC / ORAHOVAC / RAHOVEC

Zona kadastrale / Katastarska Zona / Cadastral Zone:

Rahovec / Orahovac / Rahovec

Zyra Kadastrale Komunale / Opštinska Katastarska Kancelarija / Municipal Cadastral Office:

Rahovec / Orahovac / Rahovec

A. TË DHËNAT PËR NJËSINË KADASTRALE / PODACI O KATASTARSKOJ JEDINICI / CADASTRAL UNIT DATA

Numri i njësisë kadastrale Broj katastarske jedinice Cad. Unit. No.	Lloji i njësisë Vrsta jedinice Unit Type	Lloji i pronës Vrsta imovine Property Type	Zona U/R C/S U/R	Sipërfaqja Površina Area (m <sup>2</sup> )	Përshkrim Opis Description	Krijuar më datën Uradjeno na dan Created On	Azhuruar Ažurirano Updated
P-71510057-02369-1	PARCELE / PARCELA / PARCEL	Proce private / Privatno imovina / Privately owned Land	Rural	2744			

A.1 ADRESA E NJËSISË KADASTRALE / ADRESA KATASTARSKE JEDINICE / CADASTRAL UNIT ADDRESS

Vendbanimi - adresa Prebivalište - adresa Resident - address	Kodi Postal Poštanski Kod Postal Code	Hollësitë e adresës Pojednostni adrese Address Details	Krijuar më datën Uradjeno na dan Created On	Azhuruar Ažurirano Updated
KRAISHTE-KRAISHTE/KRAISHTE-KRAISHTE/KRAISHTE KRAISHTE		KRAISHTE-KRAISHTE		



A.2. LIQII I SHPËRVEZIMIT / VRSTA KORISCENJA / TYPE OF USE

Numri i Broy Number	Lloji i shpërveimit të parces Vryta koriseshja parcele Parcel Type Of Use	Shtypëzimi aktual i parces Trenime koriseshje parcele Parcel Current Use	Kantiteti i Klases Kvaliteti klase Quality Class	Sipërfaqja Poverthna (m <sup>2</sup> ) Area (m <sup>2</sup> )
1	Pyje/shumko/Forestry	Toka Pyje/shumko zarruljite/Forest	Mall I Klases 6/Suma 6 Klase/6th Class Forest	2744

B. PRONARI/POSEDESI - VLASNIK/DRZALAC - OWNER/POSSESSOR

Te drejtat Prava Rights	Emri ime Name	Nr. personal i keni ID. No.	Vendbanimi Prehensile Resident	Kodi postai Postanski kod Postal code	Hollësitë e adresës Pofedimori adrese Address details	Pjesa e pronës Dae Inavone Share quota	Përshkrimi Opis Description	Aktuarar Azurrtano Updated
Bashkë Poseidim / SUDZAVINA / co-possessor	SHALA MEDIN (BAJRAM)	KCID1509215	RAHOVEC / ORAHOVAC / RAHOVEC /		RAHOVEC	1/5		11.02.2016
Bashkë Poseidim / SUDZAVINA / co-possessor	SHALA ABEIDIN (BAJRAM)	KCID1502152	RAHOVEC / ORAHOVAC / RAHOVEC /		RAHOVEC	1/5		11.02.2016
Bashkë Poseidim / SUDZAVINA / co-possessor	SHALA RAGIP (BAJRAM)	KCID1509213	RAHOVEC / OKAHOVAC / RAHOVEC /		RAHOVEC	1/5		11.02.2016
Bashkë Poseidim / SUDZAVINA / co-possessor	SHALA SELAJDIN (BAJRAM)	KCID1509214	RAHOVEC / ORAHOVAC / RAHOVEC /		RAHOVEC	1/5		11.02.2016
Bashkë Poseidim / SUDZAVINA / co-possessor	SHALA SHADIP (BAJRAM)	KCID1509212	RAHOVEC / ORAHOVAC / RAHOVEC /		RAHOVEC	1/5		11.02.2016



KUVENDI KOMUNAL RAHOVEC  
SKUPSTINA OPSTINE RAHOVEC  
MUNICIPALITY ASSEMBLY RAHOVEC



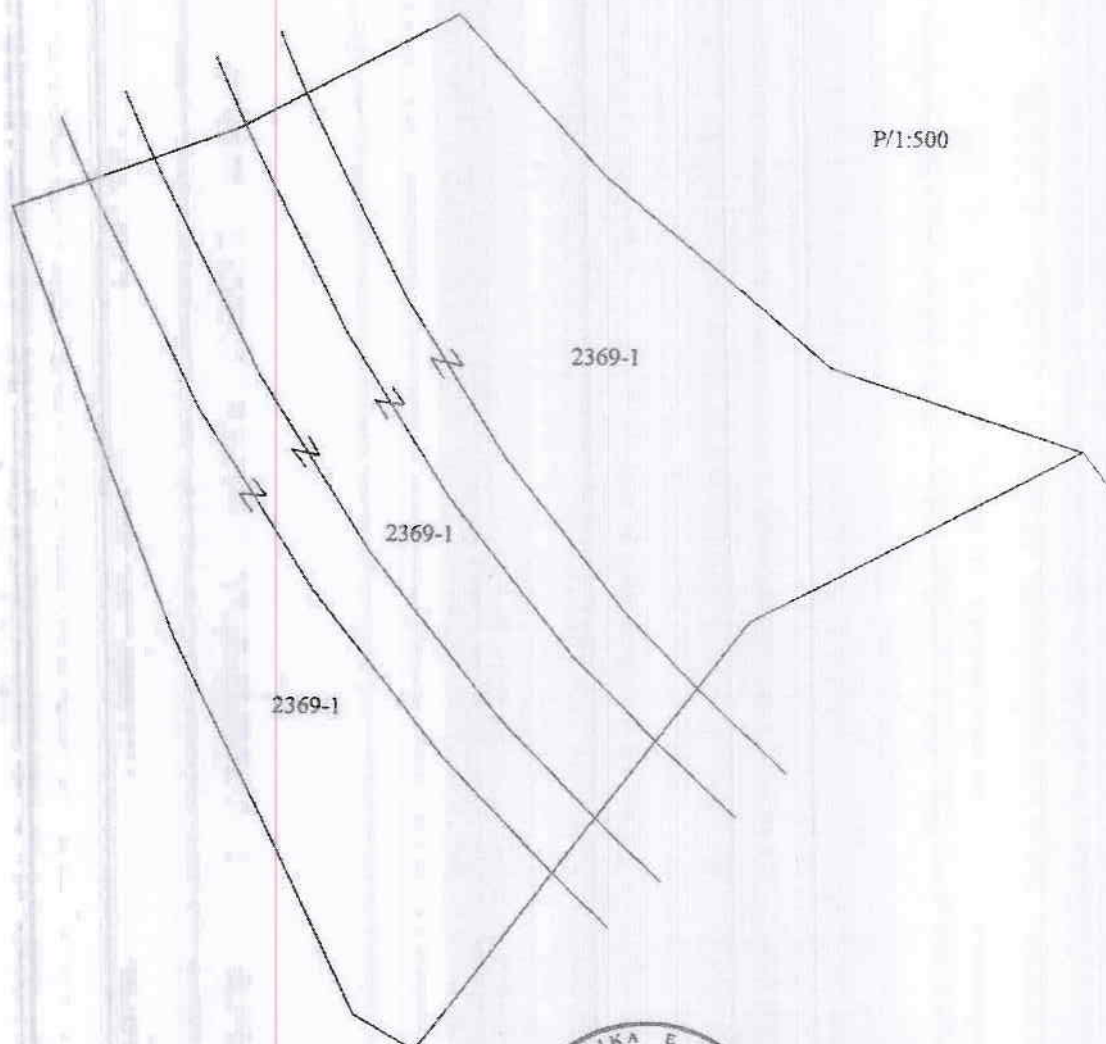
DREJTORIA PER KADASTER, GJEODEZI DHE PRONE  
ODELJENJE ZA KATASTAR, GEODEZIJU I IMOVINU

KOPJA E PLANIT / KOPIJA PLANA / COPY OF PLAN

Kerkesa .08-11/18

Zona kadastrale / Katastarska opstina / Cadastral zona ; Rahovec

Pronari,shfrytezuesi/Vlasnik,korisnik/Owner,Possessor ; Shala Medin (Bajram)1/5, Shala  
Abedin (Bajram)1/5, Shala Ragip (Bajram)1/5, Shala Selajdin (Bajram)1/5, Shala Shaip  
(Bajram)1/5 Certifikata nr. / Certifikat br./Certificate no: Parcela nr./ br, parcele/parcel: 2369-1



Data / Datum / Data. 05.02.2019 E/punoi/ Uradno/ Operativni plani i rasniqi, gjeom.





Republika e Kosovës  
Republic of Kosovo  
Qeveria - Vlada - Government

MINISTRIA E MJEDISIT DHE PLANIFIKIMIT HAPËSINOR / MINISTARSTVO SREDINE I PROSTORNOG PLANIRANJA / MINISTRY OF ENVIRONMENT AND SPATIAL PLANNING  
AGJENCIA KADASTRALE E KOSOVES / KATASTARSKA AGENCIJA KOSOVA / KOSOVO CADASTRAL AGENCY

CERTIFIKATË / CERTIFIKAT / CERTIFICATE

NJËSIA KADASTRALE / KATASTARSKA JEDINICA / CADASTRAL UNIT : P-71510057-02653-1

Numri i lëndës / Broj Predmet / Case Referent Number: Certificate draft  
Data dhe koha e lëshimit / Datum i vreme Izdavanja / Date and time of submission: 05.02.2019 - 09:15  
Komuna / Opština / Municipality: Rahovec / Orahovac / Rahovec  
Zona kadastrale / Katastarska Zona / Cadastral Zone: RAHOVEC / ORAHOVAC / RAHOVEC  
Zyra Kadastrale Komune / Opštinska Katastarska Kancelarija / Municipal Cadastral Office: Rahovec / Orahovac / Rahovec

A. TË DHËNAT PËR NJËSINË KADASTRALE / PODACI O KATASTARSKOJ JEDINICI / CADASTRAL UNIT DATA

Numri i njësisë kadastrale Broj katastarske jedinice Cad. Unit. No.	Lloji i njësisë Vryta Jedinice Unit Type	Lloji i prorisë Vryta Imovine Property Type	Zona UR GIS UR	Sipërfaqja Povrhina Area (m <sup>2</sup> )	Përshkrim Opis Description	Krijuar më datën Uradjeno na dan	Azhuruar Azirvano Updated
P-71510057-02653-1	PARCELË / PARCELA / PARCEL	Prone private / Privatna Imovina / Privately owned Land	Rural	4498	205/2008 Kontratë-shtetërore Leaz. 2787/2008 dt.250.7.2008	Created On	Updated

A.1 ADRESA E NJËSISË KADASTRALE / ADRESA KATASTARSKE JEDINICE / CADASTRAL UNIT ADDRESS

Veshëdhëni - adresa Prehvatiliste - adresa Resident - address	Kodi Postal Postanski kod Postal Code	Hollësi e adresa Pojednostni adresa Address Details	Krijuar më datën Uradjeno na dan Created On	Azhuruar Azirvano Updated
KRAISHTE-/KRAISHTE-/KRAISHTE-		KRAISHTE-		

**A2. LIQI I SHRYTËZIMI / VRSTA KORSCENJA / TYPE OF USE**

Numri Broj Number	Lloji i shrytëzimit të parcelës Vrsta korscenja parcelë Parcel Type Of Use	Shrytëzimi aktual i parcelës Trenutno korscenje parcelë Parcel Current Use	Kantiteti i Klasesë Kualiteti Klase Quality Class	Kulturesë E Klasesë 5/Pasnjak 5 Klase/5th Class Pasture	Supërfaqja (m <sup>2</sup> ) Povërshja (m <sup>2</sup> ) Area
1	Bujqesore/Pojipovredar/Agriculture	Kullisat/Pajngjat/pasture			4498

**B. PRONARI/POSEDUESI - VLASNIK/DRŽALAC - OWNER/POSSESSOR**

Te drejtat Prava Rights	Emri Ime Name	Nr. personal Liqni broj ID. No.	Vendbanimi Prebivaliste Resident	Kodi postar Postanski kod Postal code	Hollësitë e adresës Pojedinačni adrese Address details	Pjesa e pronës Dio imovine Share quota	Pershkrimi Opis Description	Azhuruar Azurirano Updated
Poseddim individual / Individualna Drazvina / single possessor	BUDALIQI FOREM (REKHEP)	1241586991	///			1/1	174/2013	30.09.2013



KUVENDI KOMUNAL RAHOVEC  
SKUPSTINA OPSTINE RAHOVEC  
MUNICIPALITY ASSEMBLY RAHOVEC



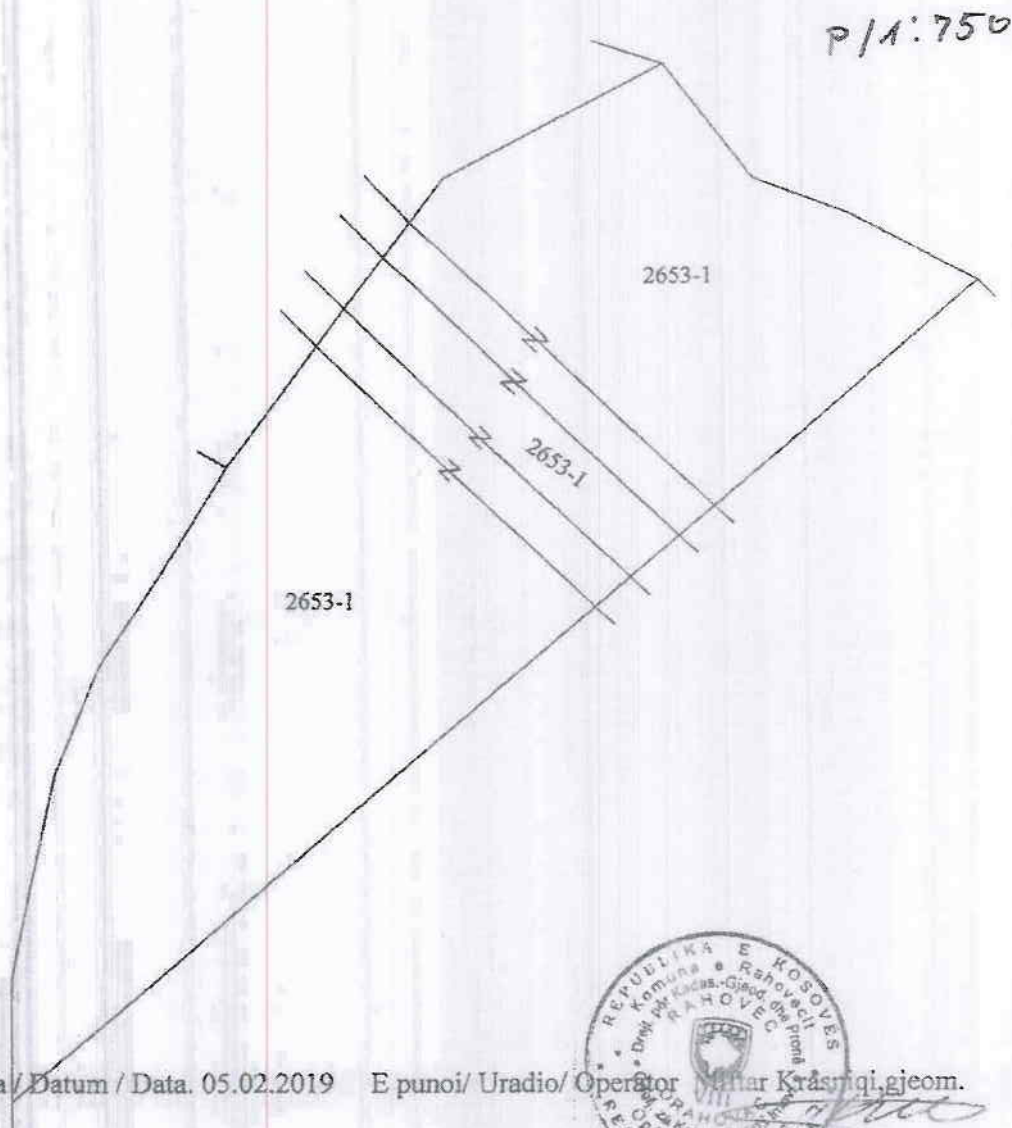
DREJTORIA PER KADASTER, GJEODEZI DHE PRONE  
ODELJENJE ZA KATASTAR, GEODEZIJU I IMOVINU

KOPJA E PLANIT / KOPIJA PLANA / COPY OF PLAN

Kerkesa .08-11/18

Zona kadastrale / Katastarska opstina / Cadastral zona ; Rahovec

Pronari,shfrytezuesi/Vlasnik,korisnik/Owner,Possessor ; Budaliqui Eqrem (Rexhep) Certifikata  
nr. / Certifikat br./Certificate no: Parcela nr./ br, parcele/parcel: 2653-1



Data / Datum / Data. 05.02.2019

E punoi/ Uradio/ Operator *Artur Krasniqi, gjeom.*





Republika e Kosovës  
Republic of Kosovo  
Qeveria - Vlada - Government

MINISTRIA E MËDHSISË DHE PLANIFIKIMIT HAPËSNOR /MINISTARSTVO SREDINE I PROSTORNOG PLANIRANJA/MINISTRY OF ENVIRONMENT AND SPATIAL PLANNING  
AGJENCIA KADASTRALE E KOSOVËS /KATASTARSKA AGENCIJA KOSOVA / KOSOVO CADASTRAL AGENCY

### CERTIFIKATË / CERTIFIKAT / CERTIFICATE

NJËSIA KADASTRALE / KATASTARSKA JEDINICA / CADASTRAL UNIT : P-71510057-02653-5

Numri i lëndës / Broj Predmet / Case Referent Number: 05.02.2019 - 09/15  
Data dhe koha e lëshimit / Datum i vrene izdavanja / Date and time of submission: Rahovec / Orahovac / Rahovec  
Komuna / Opština / Municipality: RAHOVEC / ORAHOVAC / RAHOVEC  
Zona kadastrale / Katastarska Zona / Cadastral Zone: Zyrë Kadastrale Komune / Opštinska Katastarska Kancelarija / Municipal Cadastral Office: Rahovec / Orahovac / Rahovec

#### A. TË DHËNAT PËR NJËSINË KADASTRALE / PODACI O KATASTARSKOJ JEDINICI / CADASTRAL UNIT DATA

Numri i njësise kadastrale Broj katastarske jedinice Cad. Unit. No.	Lloji i njësise Vrsta Jedinice Unit Type	Lloji i pronës Vrsta imovine Property Type	Zona UR GIS UR	Sipërfaqja Površina Area (m <sup>2</sup> )	Përshkrim Opis Description	Krijuar në datën Urađeno na dan Created On	Azhuruar Azurirano Updated
P-71510057-02653-5	PARCELE / PARCELA / PARCEL	Prone private / Privatno imovina / Privately owned Land	Rural	2159	151-2004,r/p, nr.71-2017, r/p-nr. 24-2018	16.11.2017	16.07.2018

#### A.1 ADRESA E NJËSISË KADASTRALE / ADRESA KATASTARSKE JEDINICE /CADASTRAL UNIT ADDRESS

Vendbanimi - adresa Prebivalište - adresa Resident - address	Kodi Postal Poštanski kod Postal Code	Hollitë e adresës Početnični adresa Address Details	Krijuar në datën Urađeno na dan Created On	Azhuruar Azurirano Updated
KRAISHTË-/KRAISHTË-/KRAISHTË-		KRAISHTË-	16.11.2017	16.07.2018

**A.2 LLOJTI SHFRYTËZIMIT / VRSTA KORISCENJIA / TYPE OF USE**

Numri i shtypit / Vrista koriscentia parcelle / Parcel Type Of Use	Lloji i shfrytëzimit të parcelës / Vrsta koriscentia parcelle / Parcel Type Of Use	Shtypit aktual i parcelës / Trenutno koriscentje parcelle / Parcel Current Use	Kualiteti i klasës / Kvalitet Klase / Quality Class	Sipërfaqja e poveritur / Površina / (m <sup>2</sup> ) / (m <sup>2</sup> )
1	Bujqësi/Poliqorrueshmëri/Agriculture	Kullësor/Pashajac/pasture	Kullësor E Klasës 5/Pashajak 5 Klase/5th Class Pasture	2159

**B. PRONARI/POSEDUESI - VLASNIK/DRŽALAC - OWNER/POSSESSOR**

Te drejtat e Prava / Rights	Emri i Nive / Name	Nr. personal / Identifikues / ID. No.	Vendbanimi / Prethitshme / Resident	Kodi postar / Postarimi kod / Postal code	Hollësi e adresës / Pajtohësi i adresës / Address details	Pjesa e pronës / Dje inovitshme / Share quota	Përshkrimi / Opis / Description	Azhuaruar / Aktualizuar / Updated
Poseidim individual / Individualizuar / single possessor	SHUJINA ALBERT (XHAFER)	NS431DP86	///			1/1	Nr.pro:714-2017	24.11.2017



KUVENDI KOMUNAL RAHOVEC  
SKUPSTINA OPSTINE RAHOVEC  
MUNICIPALITY ASSEMBLY RAHOVEC



DREJTORIA PER KADASTER, GJEODEZI DHE PRONE  
ODELJENJE ZA KATASTAR, GEODEZIJU I IMOVINU

KOPJA E PLANIT / KOPIJA PLANA / COPY OF PLAN

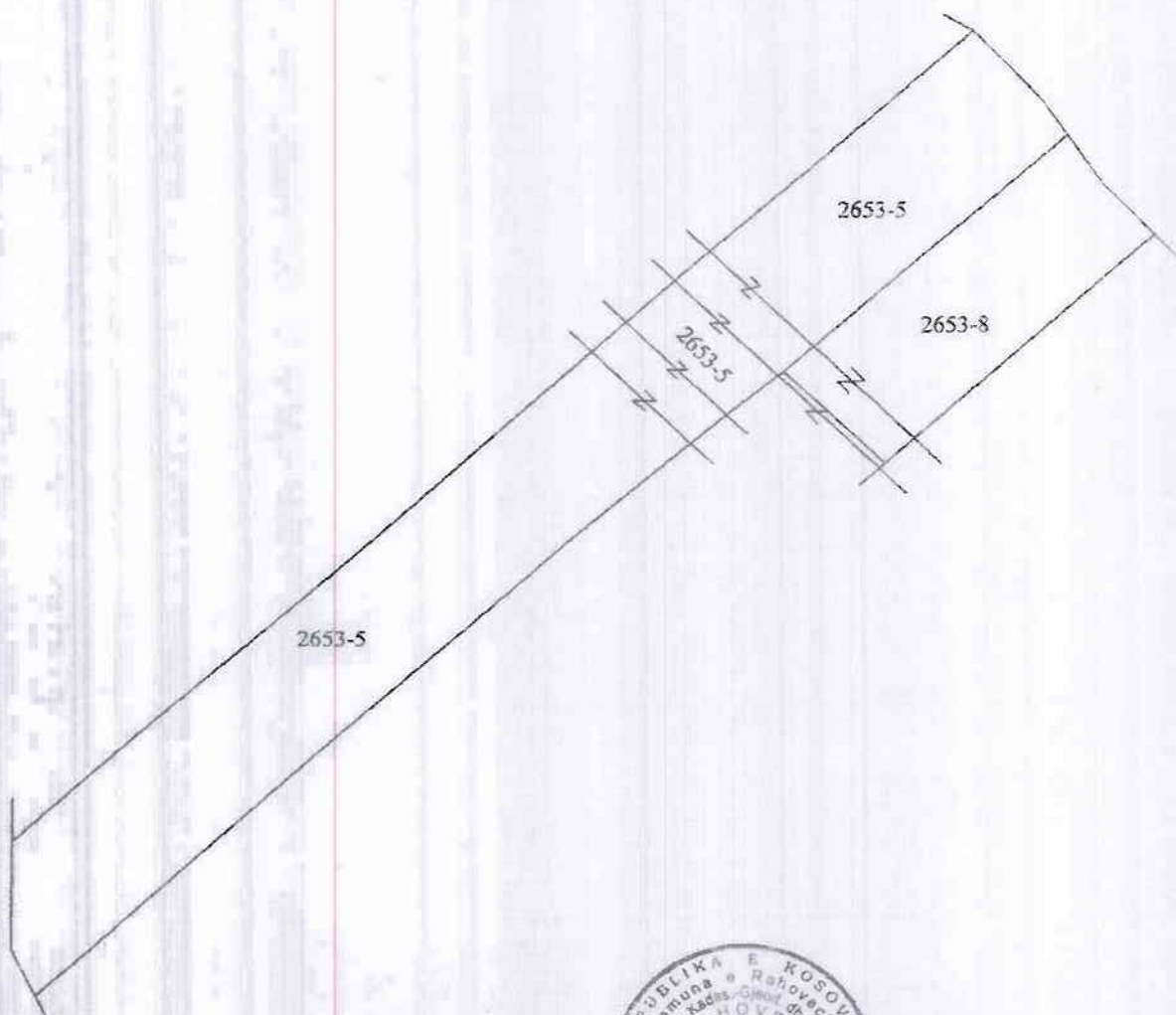
Kerkesa .08-11/18

Zona kadastrale / Katastarska opstina / Cadastral zona ; Rahovec

Pronari,shfrytezuesi/Vlasnik,korisnik/Owner,Possessor ; Shulina Albert (Xhafer)1/1

Certifikata nr. / Certifikat br./Certificate no: Parcela nr./ br, parcele/parceli: 2653-5, 2653-8

2/1:500



Data / Datum / Data. 05.02.2019 E punoi/ Uradio Operatori i fletas Krasniqi, gjeom.







Republika e Kosovës  
Republica Kosova-Republic of Kosovo  
Qeveria - Vlada - Government

MINISTRIA E MJEDISIT DHE PLANIFIKIMIT HAPËSNOR / MINISTARSTVO SREDNE I PROSTORNOG PLANIRANJA/MINISTRY OF ENVIRONMENT AND SPATIAL PLANNING  
AGJENCIA KADASTRALE E KOSOVËS / KATASTARSKA AGENCIJA KOSOVA / KOSOVO CADASTRAL AGENCY

### CERTIFIKATË / CERTIFIKAT / CERTIFICATE

NJËSIA KADASTRALE / KATASTARSKA JEDINICA / CADASTRAL UNIT : P-71510057-02653-8

Numri i Jendës / Broj Predmet / Case Referent Number:

Certificate draft  
05.02.2019 - 09:16

Data dhe koha e lëshimit / Datum i vreme izdavanja / Date and time of submission:

Komuna / Opština / Municipality:

Rahovec / Orahovac / Rahovec  
RAHOVEC / ORAHOVAC / RAHOVEC

Zona kadastrale / Katastarska Zona / Cadastral Zone:

Rahovec / Orahovac / Rahovec

Zyra kadastrale Komune / Opštinska Katastarska Kancelarija / Municipal Cadastral Office: Rahovec / Orahovac / Rahovec

#### A. TË DHËNAT PËR NJËSINË KADASTRALE / PODACI O KATASTARSKOJ JEDINICI / CADASTRAL UNIT DATA

Numri i njësisë kadastrale Broj katastarske jedinice Cad. Unit No.	Lloji i njësisë Vrsta jedinice Unit Type	Lloji i pronës Vrsta imovine Property Type	Zona U/R C/S U/R	Sipërfaqja Površina Area (m <sup>2</sup> )	Përshkrim Opis Description	Krijuar në datën Uradjeno na dan Created On	Azhuruar Azurirano Updated
P-71510057-02653-8	PARCELË / PARCELA / PARCEL	Pronë private / Privatna imovina / Privately owned Land	Rural	589	151-2004.rfp. nr.71-2017rfp. nr.71-2017, rfp-nr.24-2018.rfp. nr.60-2018	30.07.2018	

#### A.1 ADRESA E NJËSISË KADASTRALE / ADRESA KATASTARSKE JEDINICE /CADASTRAL UNIT ADDRESS

Vendbanimi - adresa Prekshvatale - adresa Resident - address	Kodi Postai Postanski Kod Postal Code	Hollësitë e adresës Pojedinačni adrese Address Details	Krijuar në datën Uradjeno na dan Created On	Azhuruar Azurirano Updated
KRAISHTE-/KRAISHTE-/KRAISHTE-		KRAISHTE-	30.07.2018	

A.2. LIKŲ I ŠIPRYTĖJIMŲ / VRSTA KORISCIENJIA / TYPE OF USE

Numri Broji Number	Likoji i šiprytėjimŲ re parcelis Vrsta koriscienja parcele Parcel Type Of Use	ŠiprytėjimŲ aktualij parcelis Trenutini koriscienje parcele Parcel Current Use	Kualiteti i klases Kvalitet klase Quality Class	ŠiprytėjimŲ (m <sup>2</sup> ) Površina (m <sup>2</sup> ) Area
1	Bujgėseiv/Poljoprivredno/Agriculture	Kuliosė/Panjiacė/pasture	Kuliosė E Klases 5/Panjiak 5 Klase/5th Class Pasture	599

B. PRONARI/POSEDESI - VLASNIK/DŖZALAC - OWNER/POSSESSOR

Te dirėjimŲ Prava Rights	Asmeni Ime Name	Nr. personali Lietni broj ID, No.	VendbanimŲ Prebivalite Resident	Kodi postal Pofštanski kod Postal code	Hollesitė e adresė Pojednosti adrese Address details	Pjesa e prones Deo inovine Share quota	Persikrini Opis Description	Azhuruar Azurirano Updated
Pocedim individual / Individualna Drazvina / single possessor	SHULINA ALBERT (XHAFER)	NS431DPR6	///			1/1	Nr.pno.442-2018	15.08.2018



Republika e Kosovës  
Republic of Kosovo  
Qeveria - Vlada - Government

MINISTRIA E MËDITIST DHE PLANIFIKIMIT HAPËSINOR /MINISTARSTVO SREDINE I PROSTORNOG PLANIRANJA/MINISTRY OF ENVIRONMENT AND SPATIAL PLANNING  
AGJENCIA KADASTRALE E KOSOVËS / KATASTARSKA AGENCIJA KOSOVA / KOSOVO CADASTRAL AGENCY

### CERTIFIKATË / CERTIFIKAT / CERTIFICATE

NJËSIA KADASTRALE / KATASTARSKA JEDINICA / CADASTRAL UNIT : P-71510057-02653-7

Numri i lëndës / Broj Predmet / Case Referent Number:  
Data dhe koha e lëshimit / Datum i vrene Izdavanja / Date and time of submission:  
Komuna / Opština / Municipality:  
Zona kadastrale / Katastarska Zona / Cadastral Zone:  
Zyra Kadastrale Komunale / Opštinska Katastarska Kancelarija / Municipal Cadastral Office: Rahovec / Orhovac / Rahovec

Certificate draft

05.02.2019 - 09:16

Rahovec / Orhovac / Rahovec

RAHOVEC / ORAHOVAC / RAHOVEC

Rahovec / Orhovac / Rahovec

#### A. TË DHËNAT PËR NJËSINË KADASTRALE / PODACI O KATASTARSKOJ JEDINICI / CADASTRAL UNIT DATA

Numri i njësisë kadastrale Broj katastarske jedinice Cad. Unit No.	Lloji i njësisë Vrsta Jedinice Unit Type	Lloji i pronës Vrsta Imovine Property Type	Zona U/R G/S U/R	Sipërfaqja Površina Area (m <sup>2</sup> )	Përshkrim Opis Description	Krijuar më datën Uradjeno na dan	Azhuruar Azurirano Updated
P-71510057-02653-7	PARCELE / PARCELA / PARCEL.	Pronë private / Privatna Imovina /privately owned Land	Rural	1715	151-2004,rp. nr.71-2017,rp. nr.71-2017, rfp-nr.24-2018,rfp. nr.60-2018	30.07.2018	

#### A.1 ADRESA E NJËSISË KADASTRALE / ADRESA KATASTARSKE JEDINICE /CADASTRAL UNIT ADDRESS

Vendbanimi - adresa Prehvalište - adresa Resident - address	Kodi Postal Poštanski Kod Postal Code	Hollësitë e adresës Pojednostil adrese Address Details	Krijuar më datën Uradjeno na dan Created On	Azhuruar Azurirano Updated
KRAISHTE-/KRAISHTE-/KRAISHTE-		KRAISHTE-	30.07.2018	

A.2. LIKOLI I SHFRYTËZIMIT / VRSTA KORISCENJA / TYPE OF USE

Numri Broj Number	Lloji i shfrytëzimit të parcelës Vrsta korisçenja parcelë Parcel Type Of Use	Shtyrëzimi aktual i parcelës Trenutsho korisçenja parcelë Parcel Current Use	Kualiteti aktual i parcelës Kualiteti Klase Quality Class	Sipërfaqja (m <sup>2</sup> ) Povërshja (m <sup>2</sup> ) Area
1	Bujqësi/Polljovprivehdo/Agriculture	Kullioset/Pashijac/pasture	Kulliosë E Klases 5/Pashijak 5 Klase/5th Class Pasture	1715

B. PRONARI/POSEDUESI - VLASNIK/DRZALAC - OWNER/POSSESSOR

Të drejtat Prava Rights	Emri Imer Name	Nr. personal Lisoi broj ID. No.	Vendbanimi Prebiviste/ Resident	Kodi postar Postanski kod Postal code	Mobiliteti e adresës Pojednostni adrese Address details	Pjesa e grunës Deo imovine Share quota	Perishkrimi Opis Description	Azhuruar Aktualizano Updated
Posezim individual / Individualna Drzavina / single possessor	SHUJLINA XHAFFER (ALL)	KCID1507034	RAHOVEC / ORAHOVAC / RAHOVEC /		POTOQANT POSTPETA	1/1	151-2004	30.07.2018



KUVENDI KOMUNAL RAHOVEC  
SKUPSTINA OPSTINE RAHOVEC  
MUNICIPALITY ASSEMBLY RAHOVEC



DREJTORIA PER KADASTER, GJEODEZI DHE PRONE  
ODELJENJE ZA KATASTAR, GEODEZIJU I IMOVINU

KOPJA E PLANIT / KOPIJA PLANA / COPY OF PLAN

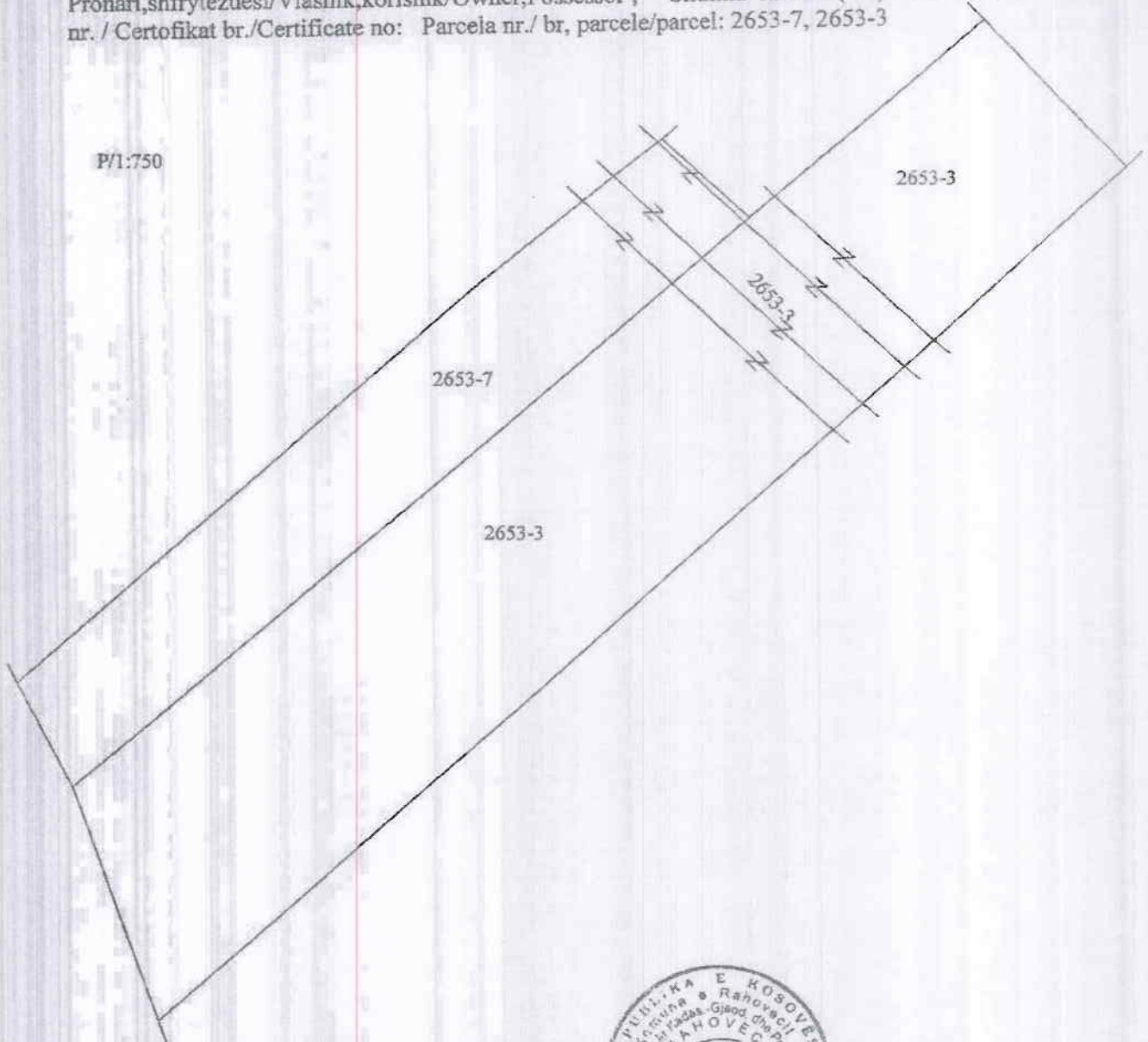
Kerkesa .08-11/18

Zona kadastrale / Katastarska opstina / Cadastral zona ; Rahovec

Pronari,shfrytezuesi/Vlasnik,korisnik/Owner,Possessor ; Shulina Xhafer (Ali)1/1 Certifikata

nr. / Certifikat br./Certificate no: Parcela nr./ br, parcele/parcel: 2653-7, 2653-3

P/1:750



Data / Datum / Data. 05.02.2019

E punoi/ Uradio





Republika e Kosovës  
Republic of Kosovo  
Qeveria - Vlada - Government

MINISTRIA E MIEDISIT DHE PLANIRKIMIT HARËSHOR /MINISTARSTVO SREDINE I PROSTORNOG PLANIRANJAMINISTRY OF ENVIRONMENT AND SPATIAL PLANNING  
AGJENCIA KADASTRALE E KOSOVËS /KATASTARSKA AGENCIJA KOSOVA / KOSOVO CADASTRAL AGENCY

### CERTIFIKATË / CERTIFIKAT / CERTIFICATE

NËFSIA KADASTRALE / KATASTARSKA JEDINICA / CADASTRAL UNIT : P-71510057-02653-3

Numri i lëndës / Bëri Predmet / Case Referent Number:  
Data dhe koha e kështimit / Datumi i vremen izdavanja / Date and time of submission:  
Komuna / Opština / Municipality:  
Zona kadastrale / Katastarska Zona / Cadastral Zone:  
Zyra Kadastrale Komune / Opštinska Katastarska Kancelarija / Municipal Cadastral Office: Rahovec / Orahovac / Rahovec

Certificate draft  
05.02.2019 - 09:16  
Rahovec / Orahovac / Rahovec  
RAHOVEC / ORAHOVAC / RAHOVEC

#### A. TË DHËNAT PËR NËSINË KADASTRALE / PODACI O KATASTARSKOJ JEDINICI / CADASTRAL UNIT DATA

Numri i ofisjet kadastrale Broj kadastrske jedinice Cad. Unit. No.	Lloji i ofisjet Vrsta Jedinice Unit Type	Lloji i pronës Vrsta Imovine Property Type	Zona U/R GIS U/R	Sipërfaqja Površina Area (m <sup>2</sup> )	Përshkrim Opis Description	Krijuar më datën Urađeno na dan Created On	Azhuruar Azurirano Updated
P-71510057-02653-3	PARCELE / PARCELA / PARCEL	Pronë private / Privatno imovina / Privatliche ovinod Land	Rural	4497	129-2004		

#### A.1 ADRESA E NËSISË KADASTRALE / ADRESA KATASTARSKE JEDINICE / CADASTRAL UNIT ADDRESS

Vendbanimi - adresa Prethvjetite - adresa Resident - address	Kodi Postar Postanski Kod Postal Code	Hollësitë e adresës Popolnošti adrese Address Details	Krijuar më datën Urađeno na dan Created On	Azhuruar Azurirano Updated
KRAISHTE/KRAISHTE/KRAISHTE		KRAISHTE		

A.2.1 LLOJI I SHFRYTËZIMIT / VRSTA KORISCENJA / TYPE OF USE

Numri Broj Number	Lloji i shfrytëzimit të parcesë Vrsta koriscenja parcesë Parcel Type Of Use	Shfrytëzimi aktual i parcesë Trenutno koriscenje parcesë Parcel Current Use	Kualiteti i Klasesë Kvaliteti Klase Quality Class	Sipërfaqja Përshina Area (m <sup>2</sup> ) (m <sup>2</sup> )
1	Bujqësore/Puljopritëreshë/Agriculture	Kullësor/Pashjoqi/pasture	Kullësor E Klasesë 5/Pashjoq 5 Klase/5th Class Pasture	4497

B. PRONAR/POSEDUESI - VLASNIK/DRËALAC - OWNER/POSSESSOR

Të drejtat Prava Rights	Emri Ime Name	Nr. personi Licent Broj ID. No.	Vendbanimi Prebivaliste Resident	Kodi postar Postanski kod Postal code	Hollësitë e adresës Pojednostni adrese Address details	Pjesa e pronës Deo imovine Share quota	Përshkrimi Opis Description	Azhuruar Ažurirano Updated
Poseidim individual / Individuálna Družina / single possessor	SHULINA XHAFER (ALL)	KCJD1507034	RAHOVEC/ ORAHOVAC/ RAHDVEC /		POTOQANI POSHTIM	1/1	129-2004	



Republika e Kosovës  
Republica Kosova - Republic of Kosovo  
Qeveria - Vlada - Government

MINISTRIA E MIEDISTIT DHE PLANIFIKIMIT HAPËSINOR / MINISTARSTVO SREDINE I PROSTORNOG I PLANIRANJA / MINISTRY OF ENVIRONMENT AND SPATIAL PLANNING  
AGJENCIA KADASTRALE E KOSOVËS / KATASTARSKA AGENCIJA KOSOVA / KOSOVO CADASTRAL AGENCY

CERTIFIKATË / CERTIFIKAT / CERTIFICATE

NJËSIA KADASTRALE / KATASTARSKA JEDINICA / CADASTRAL UNIT : P-71510057-02653-4

Numri i lëndës / Broj Predmet / Case Referent Number:

Certificate draft

Data dhe koha e lëshimit / Datum i vrene izdavanja / Date and time of submission:

05.02.2019 - 09:16

Komuna / Opština / Municipality:

Rahovec / Orahovac / Rahovec

Zona kadastrale / Katastarska Zona / Cadastral Zone:

RAHOVEC / ORAHOVAC / RAHOVEC

Zyra Kadastrale Komunale / Opštinska Katastarska Kancelarija / Municipal Cadastral Office: Rahovec / Orahovac / Rahovec

A. TË DHËNAT PËR NJËSINË KADASTRALE / PODACI O KATASTARSKOJ JEDINICI / CADASTRAL UNIT DATA

Numri i njësitë kadastrale Broj katastarske jedinice Cad. Unit. No.	Lloji i njësitë Vrsta jedinice Unit Type	Lloji i pronë Vrsta imovine Property Type	Zona U/R G/S U/R	Sipërfaqja Površina Area (m <sup>2</sup> )	Përshkrim Opis Description	Krijuar më datën Uredjeno na dan Created On	Azhuruar Ažurirano Updated
P-71510057-02653-4	PARCELE / PARCELA / PARCEL	Pronë private / Privatna imovina / Privately owned Land	Rural	4497	1-1900		

A.1 ADRESA E NJËSISË KADASTRALE / ADRESA KATASTARSKE JEDINICE / CADASTRAL UNIT ADDRESS

Vendbanimi - adresa Prebivalište - adresa Resident - address	Kodi Postal Poštanski kod Postal Code	Hollësitë e adresës Podrobnost adrese Address Details	Krijuar më datën Uredjeno na dan Created On	Azhuruar Ažurirano Updated
KRAISHTË-KRAISHTË/KRAISHTË-		KRAISHTË-		



A.2 LLOJI I SHFRYTËZIMIT / VRSTA KORISÇENJIA / TYPE OF USE

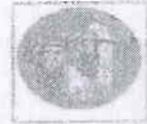
Numri Broj Number	Lloji i shfrytëzimit të parcelës Vrsta korisçenja e parcelës Parcel Type Of Use	Shfrytëzimi aktual i parcelës Trenutno korisçenja e parcelës Parcel Current Use	Kualiteti i klasës Kvaliteti i klasës Quality/Class	Shprehja e povrshinës (m <sup>2</sup> ) Area (m <sup>2</sup> )
1	Bujqësi/Pojgojtvredho/Agriculture	Kullosar/Pashnjac/pasture	Kullosë E Klasës 5/Pashnjak 5th Class Pasture	4497

B. PRONARI/POSEDEUESI - VLASNIK/DRŽALAC - OWNER/POSSESSOR

TC drejtues Prava Right	Zemri Ime Name	Nr. personali Lleni broj ID, No.	Vendbanim Prebivaliste Resident	Kodi postar Postanski kod Postal code	Hollësitë e adresës Pojednostni adrese Address details	Pjesë e pronës Dio imovine Share quota	Pershkrimi Opis Description	Azhuruar Ažurirano Updated
Poseidim individual / Individualna Drzavina / single possessor	SHALA NIJAZI (ASLIAN)	KCID1505104	RAHOVEC / ORAHOVAC / RAHOVEC /		RAHOVEC	1/1	Nr. pro. 19-2017	23.01.2017



KUVENDI KOMUNAL RAHOVEC  
SKUPSTINA OPSTINE RAHOVEC  
MUNICIPALITY ASSEMBLY RAHOVEC



DREJTORIA PER KADASTER, GJEODEZI DHE PRONE  
ODELJENJE ZA KATASTAR, GEODEZIJU I IMOVINU

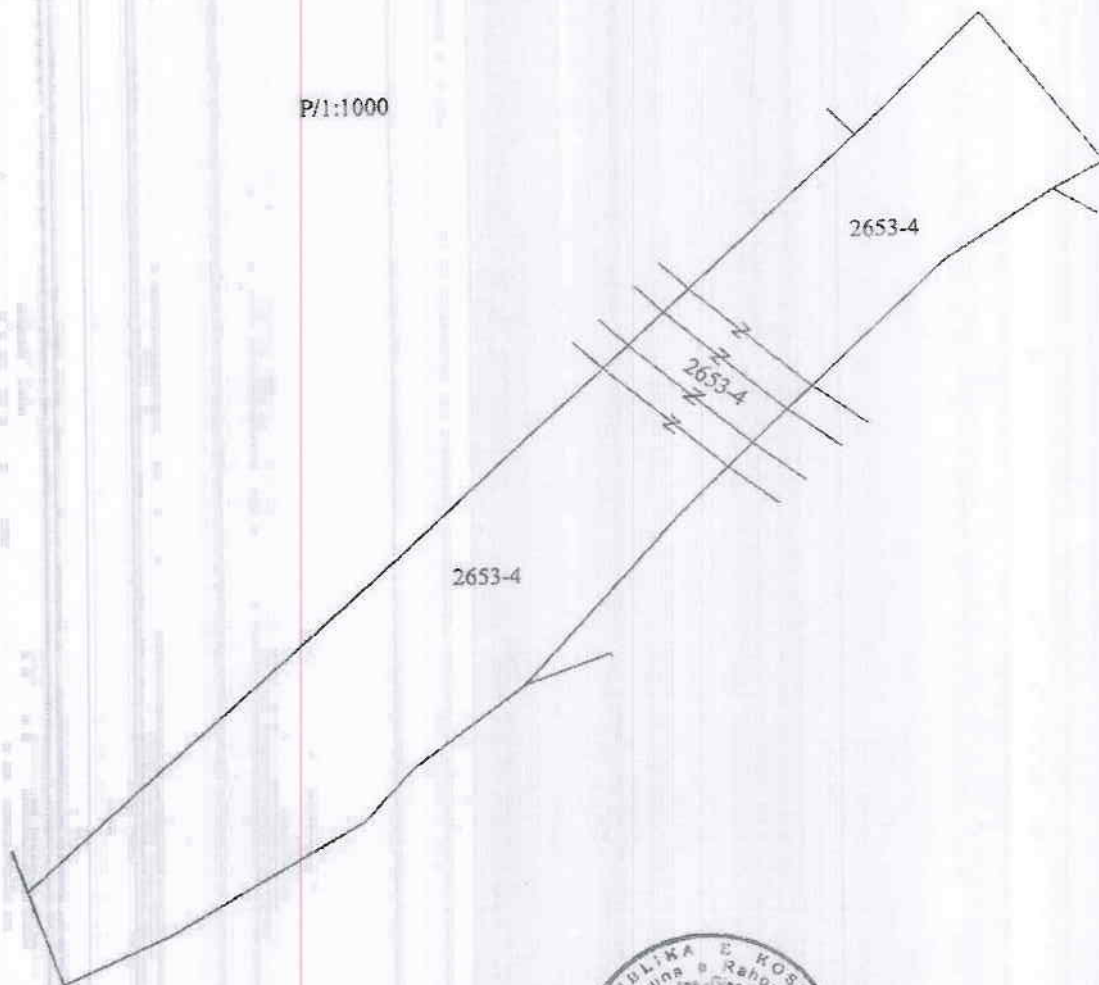
KOPJA E PLANIT / KOPIJA PLANA / COPY OF PLAN

Kerkesa .08-11/18

Zona kadastrale / Katastarska opstina / Cadastral zona ; Rahovec

Pronari,shfrytezuesi/Vlasnik,korisnik/Owner,Possessor ; Shala Nijazi (Asllan)1/1 Certifikata nr.

/ Certifikat br./Certificate no: Parcela nr./ br, parcele/parcel: 2653-4



Data / Datum / Data. 05.02.2019 E punoi/ Uradid/ Operatir / Shifra, Krasniqi, gjeom.





Republika e Kosovës  
Republica Kosovo - Republic of Kosovo  
Qeveria - Vlada - Government

MINISTRIA E MEDITIT DHE PLANIFIKIMIT HAPËSINOR / MINISTARSTVO SREDINE I PROSTORNOG PLANIRANJA / MINISTRY OF ENVIRONMENT AND SPATIAL PLANNING  
AGJENCIA KADASTRALE E KOSOVËS / KATASTARSKA AGENCIJA KOSOVA / KOSOVO CADASTRAL AGENCY

### CERTIFIKATË / CERTIFIKAT / CERTIFICATE

NJËSIA KADASTRALE / KATASTARSKA JEDINICA / CADASTRAL UNIT : P-71510057-02655-0

Numri i lëndës / Broj Predmet / Case Referent Number:  
05.02.2019 - 09:16  
Rahovec / Orahovac / Rahovec  
R AHOVEC / ORAHOVAC / RAHOVEC  
Certificate draft

Data dhe koha e feshimit / Datum i vreme izdavanja / Date and time of submission:  
Komuna / Opština / Municipality:  
Zona kadastrale / Katastarska Zona / Cadastral Zone:  
Zyra Kadastrale Komune / Opštinska Katastarska Kancelarija / Municipal Cadastral Office: Rahovec / Orahovac / Rahovec

#### A. TË DHËNAT PËR NJËSINË KADASTRALE / PODACI O KATASTARSKOJ JEDINICI / CADASTRAL UNIT DATA

Numri i ofshës kadastrale Broj katastarske jedinice Cadastral Unit No.	Lloji i njësitit Vista jedinice Unit Type	Lloji i pronës Vista imovine Property Type	Zona UR GIS D/R	Sipërfaqja Površina Area (m <sup>2</sup> )	Pershkrim Opis Description	Krijuar më datën Uradjeno na dan Created On	Azhuruar Ažurirano Updated
P-71510057-02655-0	PARCELË / PARCELA / PARCEL	Pronë private / Privatno imovina / Privately owned Land	Rural	3770	63/2007 109/2011		

#### A.1 ADRESA E NJËSISË KADASTRALE / ADRESA KATASTARSKE JEDINICE / CADASTRAL UNIT ADDRESS

Vendbanim - adresa Prebivalište - adresa Resident - address	Kodi Postal Poštanski Kod Postal Code	Hollësi e adresa Pojedinačni adresa Address Details	Krijuar më datën Uradjeno na dan Created On	Azhuruar Ažurirano Updated
KROJSHITE-/KROJSHITE-/KROJSHITE-		KROJSHITE-		

A2 LLOJI I SHFRYTZIMIT / VRSTA KORISCENJA / TYPE OF USE

Numri Broj Number	Lloji i shfrytzimit te parcelës Vrsta koriscenja parcelë Parcel Type Of Use	Shfrytzimi aktual i parcelës Trenuho koriscenje parcelë Parcel Current Use	Kualiteti i klases Kvalitet klase Quality Class	Shpërfaqja (m <sup>2</sup> ) Površina (m <sup>2</sup> ) Area
1	Bujqësore/Poljoprivredna/Agriculture	Ara/Njive/Arable	Art E Klases 7/Njiva 7 Klase/7th Class Arable Land	3770

B. PRONAR/POSEDESI - VLASNIK/DRZALAC - OWNER/POSSESSOR

Te drejtat Prava Rights	Emri Ime Name	Nr. personal Licni broj ID, No.	Vendbanimi Prebivaliste Resident	Kodi postar Postanski kod Postal code	Hollësitë e adresës Pojednostni adresë Address details	Pjesa e pronës Deo imovine Share quota	Pershkrimi Opis Description	Azhuruar Azurirano Updated
Posebno individual/ Individually Drzavljan/ single possessor	SHALA SANIJE (HAMEZ)	1002304933	RAHOVEC/ DRAHOVAC/ RAHOVEC/			1/1	63/2007 109/2011	



KUVENDI KOMUNAL RAHOVEC  
SKUPSTINA OPSTINE RAHOVEC  
MUNICIPALITY ASSEMBLY RAHOVEC



DREJTORIA PER KADASTER, GJEODEZI DHE PRONE  
ODELJENJE ZA KATASTAR, GEODEZIJU I IMOVINU

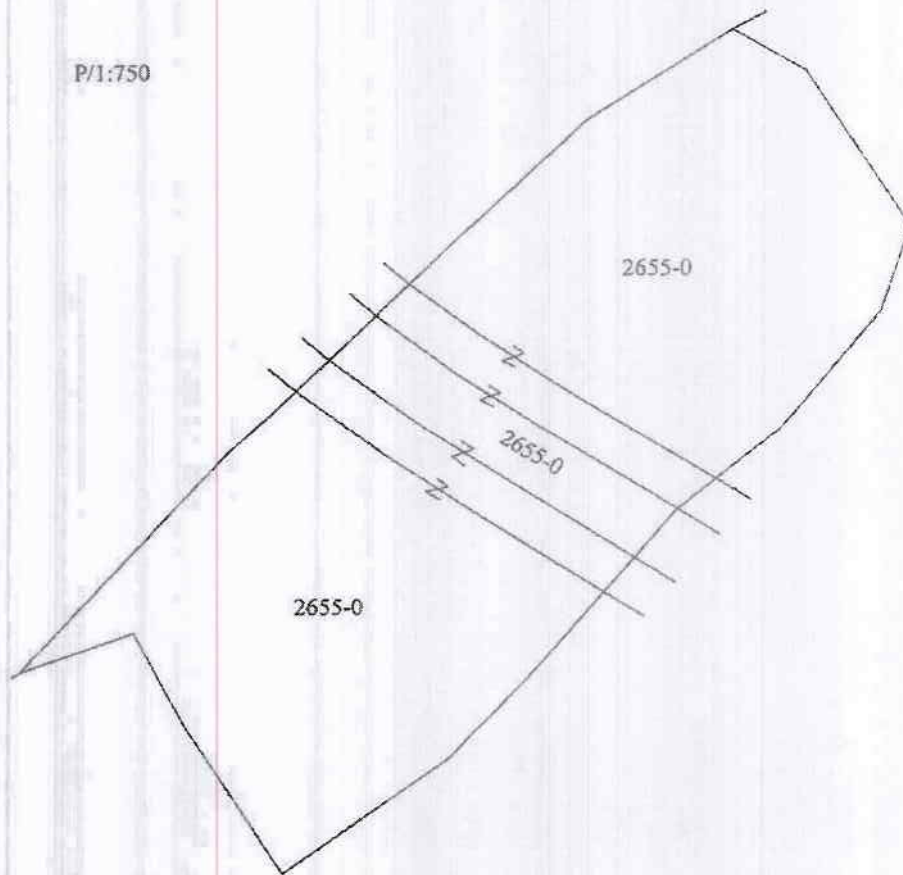
KOPJA E PLANIT / KOPIJA PLANA / COPY OF PLAN

Kerkesa .08-11/18

Zona kadastrale / Katastarska opstina / Cadastral zona ; Rahovec

Pronari,shfrytezuesi/Vlasnik,korisnik/Owner,Possessor ; Shala Sanije (Hamez)1/1 Certifikata  
nr. / Certifikat br./Certificate no: Parcela nr./ br, parcele/parcel: 2655-0

P/1:750



Data / Datum / Data. 05.02.2019

E punoi/ Uradio/ Operato: Miliar Gasniqi, gjeom.





Republika e Kosovës  
Republika Kosovo - Republic of Kosovo  
Qeveria - Vlada - Government

MINISTRIA E MJEJDISIT DHE PLANIFIKIMIT HAVËSINOR / MINISTARSTVO SREDNE I PROSTORNOG PLANIRANJA / MINISTRY OF ENVIRONMENT AND SPATIAL PLANNING  
AGJENCIA KADASTRALE E KOSOVES / KATASTARSKA AGENCIJA KOSOVA / KOSOVO CADASTRAL AGENCY

### CERTIFIKATË / CERTIFIKAT / CERTIFICATE

NJËSIA KADASTRALE / KATASTARSKA JEDINICA / CADASTRAL UNIT : P-71510057-04919-0

Numri i lëndës / Broj Predmet / Case Reference Number:  
Data dhe koha e kështimit / Datum i vreme izdavanja / Date and time of submission:  
Komuna / Opština / Municipality:  
Zona kadastrale / Katastarska Zona / Cadastral Zone:  
Zyra Kadastrale Komune / Opštinska Katastarska Kancelarija / Municipal Cadastral Office: Rahovec / Orahovac / Rahovec

Certificate draft  
05.02.2019. - 09:16  
Rahovec / Orahovac / Rahovec  
RAHOVEC / ORAHOVAC / RAHOVEC

#### A. TË DHËNAT PËR NJËSINË KADASTRALE / PODACI O KATASTARSKOJ JEDINICI / CADASTRAL UNIT DATA

Numri i njësisë kadastrale Broj katastarske jedinice Cad. Unit. No.	Lloji i njësisë Vrsta jedinice Unit Type	Lloji i pronës Vrsta imovine Property Type	Zona U/R G/S U/R	Sipërfaqja Površina Area (m <sup>2</sup> )	Përshkrim Opis Description	Krijuar më datën Urađeno na dan Created On	Azhuruar Ažurirano Updated
P-71510057-04919-0	PARCELE / PARCELA / PARCEL	Pronë private / Privatna imovina / Privately owned Land	Rural	2910	2009/2012 Kom. shih. leg. nr. 3516/12 dt. 2.10.2012		

#### A.1 ADRESA E NJËSISË KADASTRALE / ADRESA KATASTARSKE JEDINICE / CADASTRAL UNIT ADDRESS

Vendndeshja - adresa Prezivaliste - adresa Resident - address	Kodi Postal Poštanski Kod Postal Code	Hollsishtë e adresës Poštadishi adresa Address Details	Krijuar më datën Urađeno na dan Created On	Azhuruar Ažurirano Updated
KRAISHTE-KRAISHTE/KRAISHTE/KRAISHTE- KRAISHTE		KRAISHTE-KRAISHTE		

**A.2 LIQII SHRYTËZIMIT / VRSTA KORISCENJA / TYPE OF USE**

Numri i Bregj Number	Lloji i shrytëzimit të parcelës Vrsta korisësula parcelë Parcel Type Of Use	Shtyrëzimi aktual i parcelës Trenjimi korisësule parcelë Parcel Current Use	Kualiteti i kusës Kualiteti kusës Quality Class	Sipërfaqja Povërshja Area (m <sup>2</sup> )
1	Bujqësore/Polyagricultural/Agriculture	Arbënjive/Arable	Arë E Kusës 7/Njive 7 Class/7th Class Arable Land	2910

**B. PRONARI/POSEDUESI - VLASNIK/DRZALAC - OWNER/POSSESSOR**

Të drejtat Prava Rights	Emri Ismi Name	Nr. personal Lidhje i ID. No.	Vendbanimi Prebivalishte Resident	Kodi postar Postarshki kod Postal code	Hollësi e adresës Pojednostoi adresa Address details	Pjesa e pronës Dio imovine Share quota	Përshkrimi Opis Description	Azartuar Azartane Updated
Posedim individual / Individualna Drazvina / single possessor	CENA NASER (HYSEN)	1001354244	RAHOVEC/ ORAHOVAC/ RAHOVEC/			1/1		



KUVENDI KOMUNAL RAHOVEC  
SKUPSTINA OPSTINE RAHOVEC  
MUNICIPALITY ASSEMBLY RAHOVEC



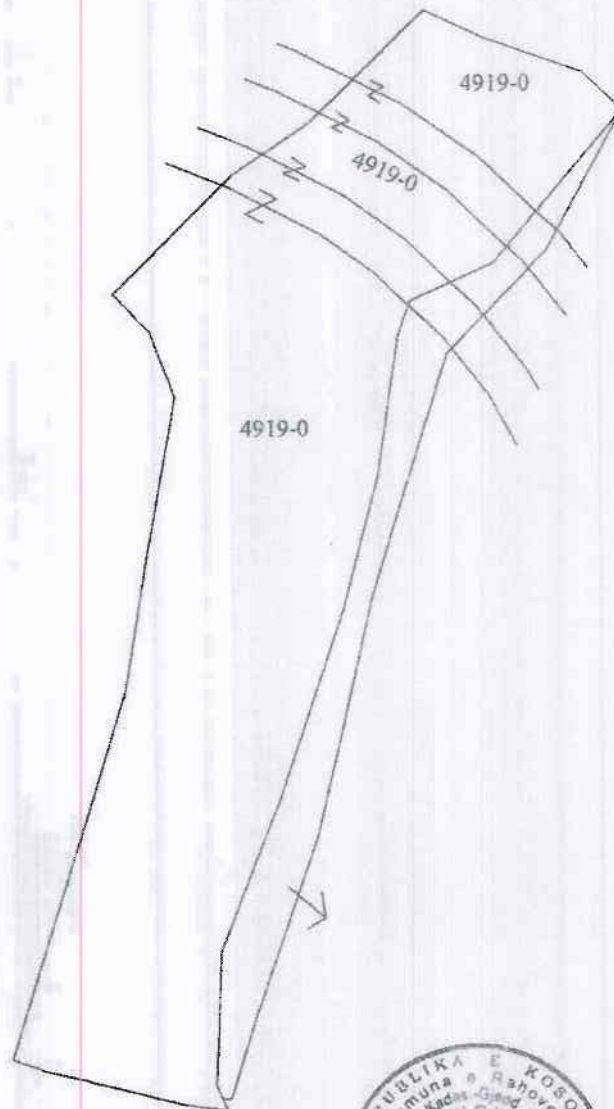
DREJTORIA PER KADASTER, GJEODEZI DHE PRONE  
ODELJENJE ZA KATASTAR, GEODEZIJU I IMOVINU

KOPJA E PLANIT / KOPIJA PLANA / COPY OF PLAN

Kerkesa .08-11/18

Zona kadastrale / Katastarska opstina / Cadastral zona ; Rahovec

Pronari,shfrytezuesi/Vlasnik,korisnik/Owner,Possessor ; Cena Naser (Hysen)1/1 Certifikata nr.  
/ Certifikat br./Certificate no: Parcela nr./ br, parcele/parcel: 4919-0



P/750

Data / Datum / Data. 05.02.2019 E punoi / Uradio / Operatari / Ilirija Kasasniqi, gjeom.







Republika e Kosovës  
Republika Kosovo-Republic of Kosovo  
Qeveria - Vlada - Government

MINISTRIA E MIEDISIT DHE PLANIFIKIMIT HAPËSINOR / MINISTARSTVO SREDINE I PROSTORNOG BI ANIRANJA / MINISTRY OF ENVIRONMENT AND SPATIAL PLANNING  
AGJENCIA KADASTRALE E KOSOVËS / KATASTARSKA AGENCIJA KOSOVA / KOSOVO CADASTRAL AGENCY

### CERTIFIKATË / CERTIFIKAT / CERTIFICATE

NJËSIA KADASTRALE / KATASTARSKA JEDINICA / CADASTRAL UNIT : P-71510057-04920-0

Numri i lëndës / Broj Predmet / Case Referent Number:	Certificate draft
Data dhe koha e kështimit / Datum i vreme izdavanja / Date and time of submission:	05.02.2019 - 09:16
Komuna / Opština / Municipality:	Rahovec / Orahovac / Rahovec
Zona kadastrale / Katastarska Zona / Cadastral Zone:	RAHOVEC / ORAHOVAC / RAHOVEC
Zyra kadastrale Komunale / Opštinska Katastarska Kancelarija / Municipal Cadastral Office:	Rahovec / Orahovac / Rahovec

### A. TË DHËNAT PËR NJËSINË KADASTRALE / PODACI O KATASTARSKOJ JEDINICI / CADASTRAL UNIT DATA

Numri i njësisë kadastrale Broj katastarske jedinice Cad. Unit No.	Lloji i njësisë Vrsta jedinice Unit Type	Lloji i pronisë Vrsta imovine Property Type	Zona U/R GIS U/R	Supërfaqja Površina Area (m <sup>2</sup> )	Pershkrim Opis Description	Krijuar në datën Uradjeno na dan	Azhuruar Azurirano Updated
P-71510057-04920-0	PARCELE / PARCELA / PARCEL	Private / Privatno Land	Rural	500			

### A.1 ADRESA E NJËSISË KADASTRALE / ADRESA KATASTARSKE JEDINICE / CADASTRAL UNIT ADDRESS

Vendbanimi - adresa Prethylaliste - adresa Resident - address	Kodi Postar Poštanski Kod Postal Code	Hollësi të adresës Pojednostil adrese Address Details	Krijuar në datën Uradjeno na dan Created On	Azhuruar Azurirano Updated
KRAISHTE- KRAISHTE/KRAISHTE- KRAISHTE- KRAISHTE		KRAISHTE- KRAISHTE		

A.2.LLOJI I SHPËRVEZIMIT / VRSTA KORISCENJA / TYPE OF USE

Numri Bregj Number	Lloji i shpërzimit të parcelës Vrsta korisçenja parcelë Parcel Type Of Use	Shtypëzimi aktual i parcelës Trenitue korisçenja parcelë Parcel Current Use	Kualiteti i klasës Quality Class	Sipërfaqja Povërshja Area (m <sup>2</sup> ) (m <sup>2</sup> )
1	Bujqësori/Pollgjori/vetëdho/Agriculture	Kullësor/Dashnjaci/pasture	Kullësor E Klasës 5/Pasnjak 5 Klasse/5th Class Pasture	500

B. PRONAR/POSEDUESI - VLASNIK/DRŽALAC - OWNER/POSSESSOR

Titulli i Prava Rights	Emri i loje Name	Nr. personal Licent bregj ID. No.	Vendbanimi Prethvillit Resident	Kodi postial Postanski kod Postal code	Hollësitë e adresës Pojednostni adrese Address details	Pjesa e pronës Deo inovine Share quota	Përshkrimi Opis Description	Azhurnuar Azurirano Updated
Poseidion individual/ Individualna Druština / single possessor	LIMAHAXHIIJA HAKI (HYSEN)	KCID1510966	RAHOVEC/ ORAHOVAC/ RAHOVEC/		BEÇIR,ADIT	1/1		



KUVENDI KOMUNAL RAHOVEC  
SKUPSTINA OPSTINE RAHOVEC  
MUNICIPALITY ASSEMBLY RAHOVEC



DREJTORIA PER KADASTER, GJEODEZI DHE PRONE  
ODELJENJE ZA KATASTAR, GEODEZIJU I IMOVINU

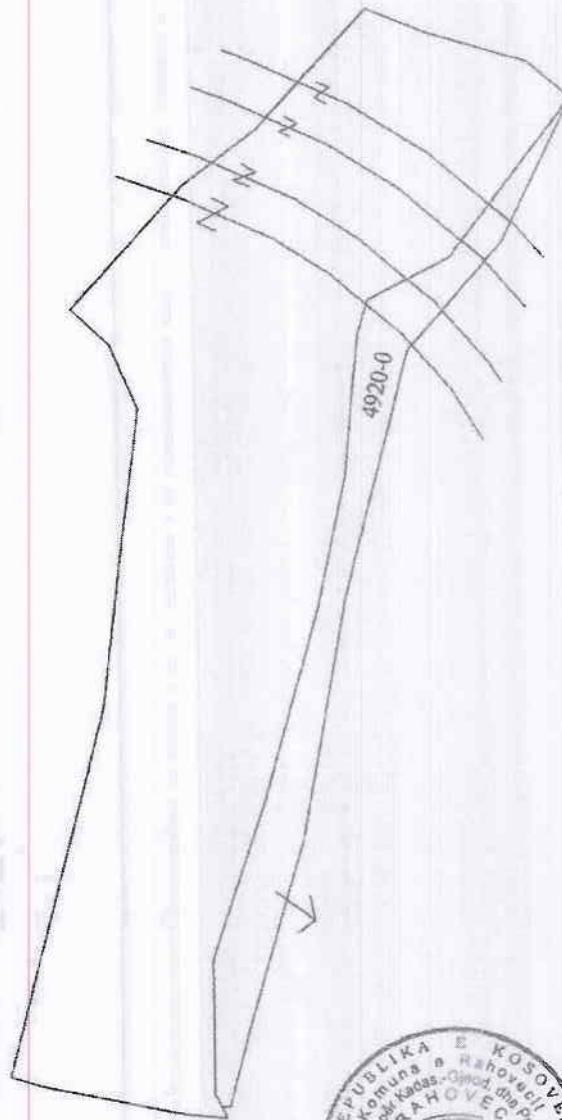
KOPJA E PLANIT / KOPIJA PLANA / COPY OF PLAN

Kerkesa .08-11/18

Zona kadastrale / Katastarska opstina / Cadastral zona ; Rahovec

Pronari,shfrytezuesi/Vlasnik,korisnik/Owner,Possessor ; Limohaxhija Haki (Hysn)1/1

Certifikata nr. / Certifikat br./Certificate no: Parcela nr./ br, parcele/parcel: 4920-0



P/750

Data / Datum / Data. 05.02.2019 E punoi/ Uradio/ Operator Miftar Krasniqi,geom.



2

Komuna Rahovec

ZONA KADASTRALE  
Rahovec

Të dhënat për parcelat për shprosim

GJENDJAE VJETER  
STARO STANJE

Z. K. BARKOC

Nr. Rendor Redni Broj	Nr. i rruges Broj ulice Fleta poseduese Posedovni list	Pronar sipas librave te tokave poseduese dhe vendbanimi Vlasnik po zemljisurim knjigama i mesto stovuarja	Numri i parcelës kadastrale Broj katastr. Parcele	Kultura sipas kadastrit Kultura po katastru	Sipas fletës sipas kadastrit Povara po kadastru			Numri i rruges se parcelës Putni broj parcele	Mbiemri, emri dhe vendbanimi i poseduesit Prezime, ino i mesto stovuarja posednika
					ha	a	m <sup>2</sup>		
1	2	3	4	5	6	7	8		
15	✓	Simiq Stevan (Dimitrije)/5/6-Rahovec	5065-0	Kullos (5)	0	04	14	Simiq Stevan (Dimitrije)/5/6-Rahovec	
16	✓	Simiq Miodrag (Dimitrije)/1/6-Rahovec	5068-3	Male (5)	03	70	00	Simiq Miodrag (Dimitrije)/1/6-Rahovec	
17	✓	N.T.P. Pista-Qirambajija 99 vite	5118-0	Kullos (5)	0	39	05	N.T.P. Pista-Qirambajija 99 vite	
18	✓	Hajda Muhareni (Xheladin)-Rahovec	5119-0	Art (7)	0	40	54	Hajda Muhareni (Xheladin)-Rahovec	
19	✓	Rama Petritij (Sahit)/1/4-Rahovec	SEFER					Rama Petritij (Sahit)/1/4-Rahovec	
20	✓	Rama Sevr (Sahit)/1/4-Rahovec						Rama Sevr (Sahit)/1/4-Rahovec	
21	✓	Rama Avni (Sahit)/1/4-Rahovec						Rama Avni (Sahit)/1/4-Rahovec	
22	✓	Rama Shukri (Sahit)/1/4-Rahovec						Rama Shukri (Sahit)/1/4-Rahovec	

Rahovec me 12.06.2018

Miftar Krasniqi gjeom.

GIENDJARE  
NOVO STANJE

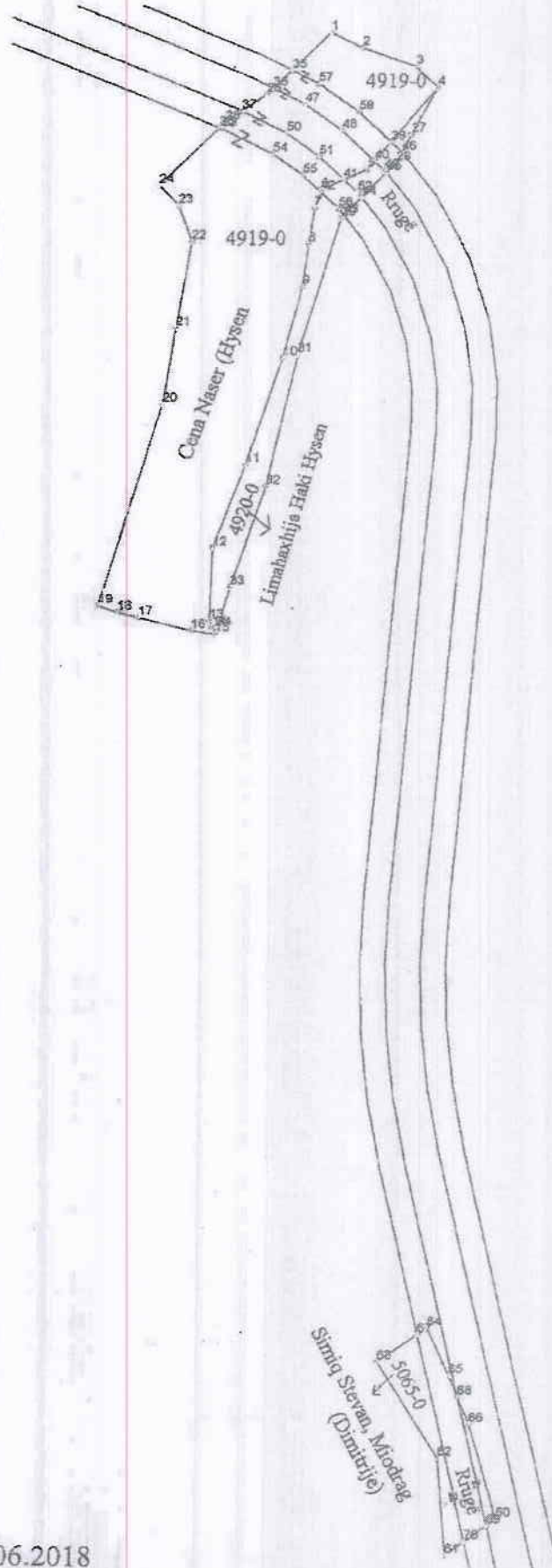
Numri i parcelës kadastrale Broj katast. Parcele	Kultura e tashme Sadashja kultura	Miret - Oduzina se												Pronarit te tashem i mbelet Sadashjem vlasniku osroje						Sipertfaqja e përgjithshme e parcelës Ukpuna povrsina parcele			Verejtje Primedba
		Per rruge Za put		Te d. se dyte Sporedho		Gjithsej Svega		a- majtas a- levo		b- djatras b- desno		16											
		ha	m2	ha	m2	ha	m2	ha	m2	ha	m2	ha	m2	ha	m2	ha	m2						
9	10	11		12		13		14		15		16		17									
5065-0	Kullos (5)	0	02	28			0	02	28			0	01	86	0	04	14						
5068-3	Male (5)	0	55	25			0	55	25	02	05	07	01	09	68	03	70	00					
5118-0	Kullos (5)	0	14	78			0	14	78			0	24	27	0	39	05						
5119-0	Are (7)	0	03	48			0	03	48	0	37	06			0	40	54						
Rahovec me 12.06.2018																							
Mithur Krasniqi gjeom.																							

Skica - -

Skica e terrenit

Z.K. Rahovec

P/1:1200



Rahovec me 11.06.2018





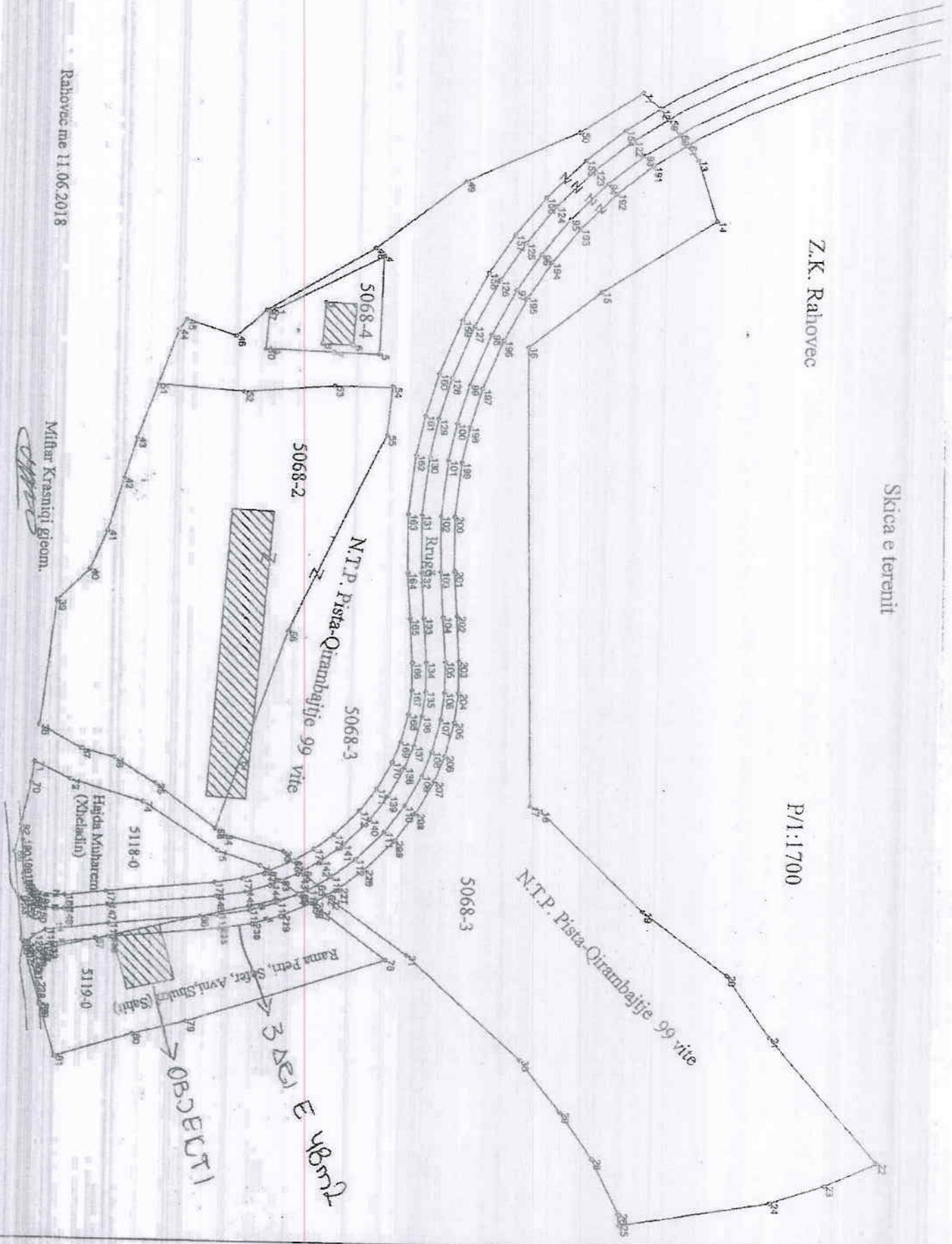




Skica e terrenit

Z.K. Rahovec

P/1:1700



Rahovec me 11.06.2018

3 vjet e vjet  
OBJEKTET



Republika e Kosovës  
Republika Kosovo - Republic of Kosovo  
Qeveria - Vlada - Government

MINISTRIA E MËDITISIT DHE PLANIFIKIMIT HAPËSINOR /MINISTARSTVO SREDINE I PROSTORNOG PLANIRANJA/MINISTRY OF ENVIRONMENT AND SPATIAL PLANNING  
AGJENCIA KADASTRALE E KOSOVËS / KATASTARSKA AGENCIJA KOSOVA / KOSOVO CADASTRAL AGENCY

CERTIFIKATË / CERTIFIKAT / CERTIFICATE

NJËSIA KADASTRALE / KATASTARSKA JEDINICA / CADASTRAL UNIT : P-71510057-05065-0

Numri i lëndës / Broj Predmet / Case Referent Number: Certificate draft  
Data dhe koha e kështimit / Datum i vreme izdavanja / Date and time of submission: 05.02.2019 - 09:17  
Komuna / Opština / Municipality: Rahovec / Orahovac / Rahovec  
Zona kadastrale / Katastarska Zona / Cadastral Zone: RAHOVEC / ORAHOVAC / RAHOVEC  
Zyra Kadastrale Komune / Opštinska Katastarska Kancelarija / Municipal Cadastral Office: Rahovec / Orahovac / Rahovec

A. TË DHËNAT PËR NJËSINË KADASTRALE / PODACI O KATASTARSKOJ JEDINICI / CADASTRAL UNIT DATA

Numri i njësisë kadastrale Broj katastarske jedinice Cad. Unit No.	Lloji i njësisë Vrsta jedinice Unit Type	Lloji i pronë Vrsta imovine Property Type	Zona URS GIS URR	Sipërfaqja Površina Area (m <sup>2</sup> )	Përshkrimi Opis Description	Krijuar me datën Utvrdjen na dan Created On	Azhuruar Azurirano Updated
P-71510057-05065-0	PARCELË / PARCELA / PARCEL	Pronë private / Privatno imovina / Privately owned Land	Rural	414	0011-87 50/2011		

A.1 ADRESA E NJËSISË KADASTRALE / ADRESA KATASTARSKE JEDINICE /CADASTRAL UNIT ADDRESS

Vendbanimi - adresa Prebivalište - adresa Resident - address	Kodi Postar Poštanski Kod Postal Code	Hollësitë e adresës Pojednostni adrese Address Details	Krijuar me datën Utvrdjeno na dan Created On	Azhuruar Azurirano Updated
KRAJISHTË/KRAJISHTË/KRAJISHTË		KRAJISHTË		

A.2 LLOJI I SHRYTËZIMIT / VRSTA KORISCENJA / TYPE OF USE

Numeri Brez/ Number	Lloji i shrytëzimit të parcesës Vrsta koriscenja parcesë Parcel Type Of Use	Shtyrtëzimi aktual i parcesës Trenimo koriscenje parcesë Parcel Current Use	Kualiteti i klasës Kualiteti klase Quality Class	Sipërfaqja Površina Area
1	Bujqësi/Pojiprivrednoj/Agriculture	Kullorë/Pashnjac/pasture	Kullorë E Klasës 5/Pasnjak 5 Klasse/5th Class Pasture	414

B. PRONARI/POSEDUESI - VLASNIK/DRŽALAC - OWNER/POSSESSOR

№ drejtuar Prava Rights	Emri Ime Name	№. personal Licent broj ID, No.	Vendbanimi Prebavnike Residence	Kodi postar Postanski kod Postal code	Hollësitë e adresës Početniiti adrese Address details	Pjesa e pronës Deel Imovine Share quota	Peshkrimi Opis Description	Azhuruar Azurirano Updated
Bashkë Possedin/ Sudržavina / co-possessor	SIMIQ STEVAN (DIMITRIJE)	KCID914115176	RAHOVEC/ ORAHOVAC/ RAHOVEC/			5/6	0011-87 50/2011	
Bashkë Possedin/ Sudržavina / co-possessor	SIMIQ MIODRAG (DIMITRIJE)	KCID914115177	RAHOVEC/ ORAHOVAC/ RAHOVEC/			1/6	0011-87 50/2011	



KUVENDI KOMUNAL RAHOVEC  
SKUPSTINA OPSTINE RAHOVEC  
MUNICIPALITY ASSEMBLY RAHOVEC



DREJTORIA PER KADASTER, GJEODEZI DHE PRONE  
ODELJENJE ZA KATASTAR, GEODEZIJU I IMOVINU

KOPJA E PLANIT / KOPIJA PLANA / COPY OF PLAN

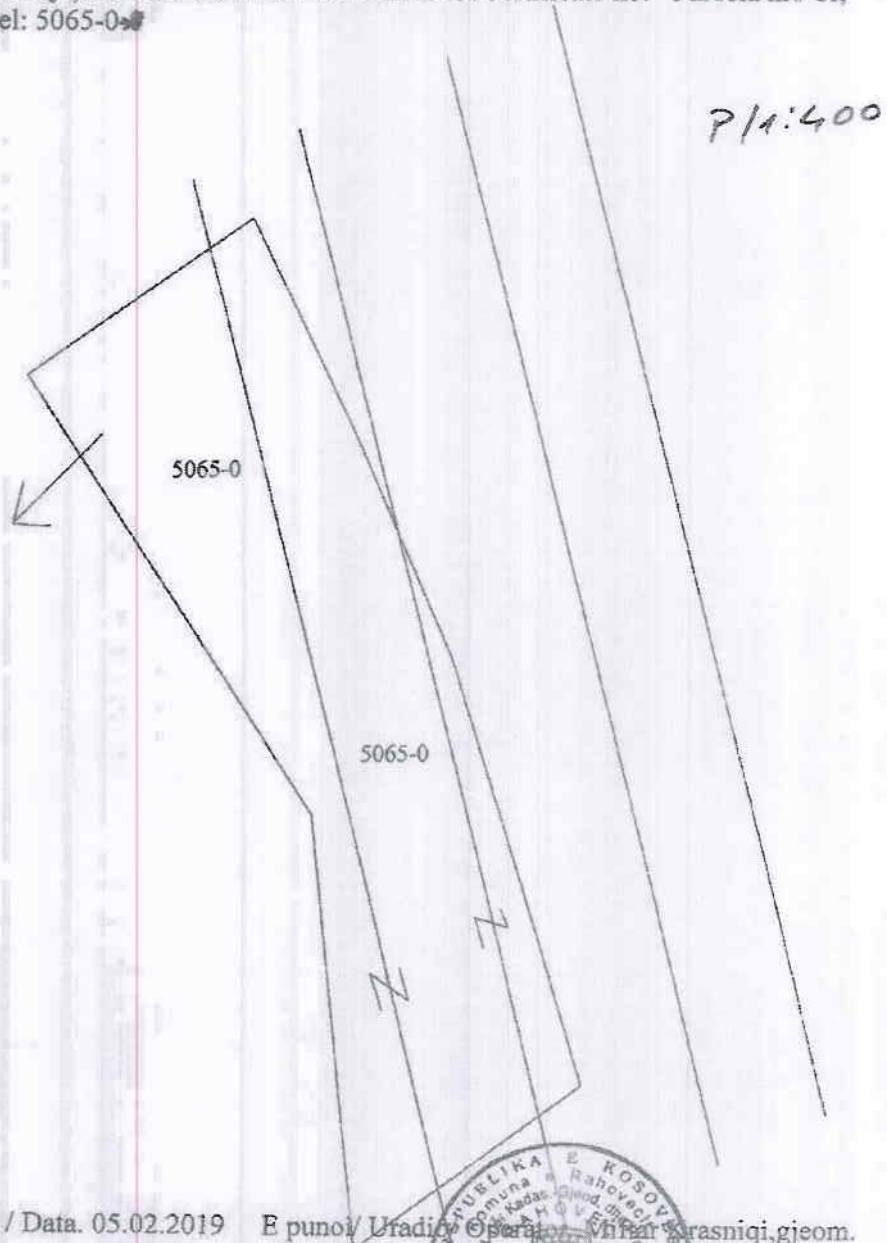
Kerkesa .08-11/18

Zona kadastrale / Katastarska opstina / Cadastral zona ; Rahovec

Pronari,shfrytezuesi/Vlasnik,korisnik/Owner,Possessor ; Simiq Stevan (Dimitrije)5/6, Simiq

Miodrag (Dimitrije)1/6 Certifikata nr. / Certifikat br./Certificate no: Parcela nr./ br,

parcele/parcel: 5065-0



Data / Datum / Data. 05.02.2019 E punoi / Uradno Operatori / Certified Geometrician.





Republika e Kosovës  
Republica Kosovo-Republic of Kosovo  
Qeveria - Vlada - Government

MINISTRIA E MËDITIST DHE PLANIFIKIMIT HAPËSINOR / MINISTARSTVO SREDINE I PROSTORNOG PLANIRANJA / MINISTRY OF ENVIRONMENT AND SPATIAL PLANNING  
AGJENCIA KADASTRALE E KOSOVËS / KATASTARSKA AGENCIJA KOSOVA / KOSOVO CADASTRAL AGENCY

### CERTIFIKATË / CERTIFIKAT / CERTIFICATE

NJËSIA KADASTRALE / KATASTARSKA JEDINICA / CADASTRAL UNIT : P-71510057-05068-3

Numri i lëndës / Broj Predmet / Case Referent Number: Certificate draft  
Data dhe koha e kështimit / Datum i vreme izdavanja / Date and time of submission: 05.02.2019 - 09:17  
Komuna / Opština / Municipality: Rahovec / Orahovac / Rahovec  
Zona kadastrale / Katastarska Zona / Cadastral Zone: RAHOVEC / ORAHOVAC / RAHOVEC  
Zyra Kadastrale Komune / Opštinska Katastarska Kancelarija / Municipal Cadastral Office: Rahovec / Orahovac / Rahovec

#### A. TË DHËNAT PËR NJËSINË KADASTRALE / PODACI O KATASTARSKOJ JEDINICI / CADASTRAL UNIT DATA

Numri i njësisë kadastrale Broj katastarske jedinice Cad. Unit. No.	Lloji i njësisë Vrsta jedinice Unit Type	Lloji i pronës Vrsta imovine Property Type	Zona U/R GIS U/R	Sipërfaqja Površina Area (m <sup>2</sup> )	Përshkrim Opis Description	Krijuar më datën Uradjeno na dan Created On	Azhuruar Azurirano Updated
P-71510057-05068-3	PARCELE / PARCELA / PARCEL	Pronë shtetërore / Društvena Imovina / Socially owned Land	Rural	37900	1/05 Kerkesh AKm nr-45/05 dt.08.04.2005 : 101/2005 Marrjeje per shlyjen e akcioneve		

#### A.1 ADRESA E NJËSISË KADASTRALE / ADRESA KATASTARSKE JEDINICE / CADASTRAL UNIT ADDRESS

Vendbanimi - adresa Prebivalište - adresa Resident - address	Kodi Postel Poštanski Kod Postal Code	Hollësitë e adresës Pojedinosti adrese Address Details	Krijuar më datën Uradjeno na dan Created On	Azhuruar Azurirano Updated
SHUMA-BULLIN POTOK/SHUMA-BULLIN POTOK/SHUMA-BULLIN POTOK		SHUMA-BULLIN POTOK		

A.2.LLOJI I SHFRYTËZIMIT / VRSTA KORISCENJIA / TYPE OF USE

Numri Brosj Number	Lloji i shfrytëzimit të parcelës Vrsta koriscenja parcelë Parcel Type Of Use	Shfrytëzimi aktual i parcelës Trenutno koriscenje parcelë Parcel Current Use	Kualiteti i klases Kvalitet klase Quality Class	Sipërfaqja Površina Area
1	Pyje/forëstoria/Forestry	Tokat Pyjeje/forëstoria/Forest	Mali I Klasesë 5/Suma 5 Klases/5th Class Forest	37000

B. PRONARI/POSEDEUESI - VLASNIK/DRŽALAC - OWNER/POSSESSOR

Te drejtat Prava Rights	Emri Ime Name	Nr. personal Licenç broj ID. No.	Vendbanimi Prebivshkise Resident	Kodi postar Postaracki kod Postal code	Hedhësitë e adresës Pojednostni adresa Address details	Pjesa e pronisë Deo imovine Share quota	Peshkrimi Opis Description	Azburuar Akturano Updated
Posezim individual / Individualna Drzavina / single possessor	N.T.P. PISTA-QIRAMBALLJE	8013996	RAHOVOC / OR AHOVAC / RAHOVOC /			1/1		



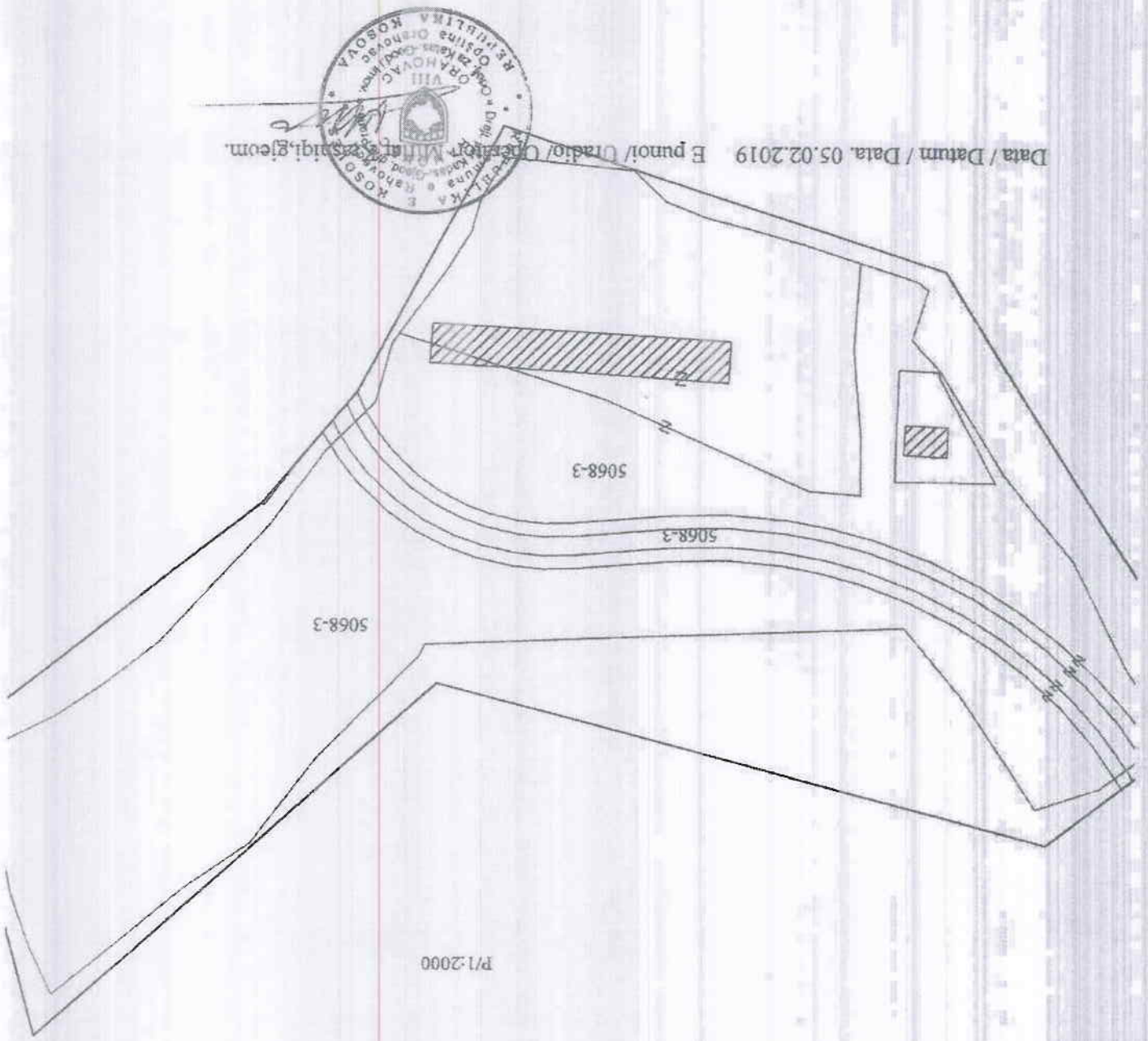
**KU VENDI KOMUNAL RAHOVEC**  
**SKUPSTINA OPSTINE RAHOVEC**  
**MUNICIPALITY ASSEMBLY RAHOVEC**  
**DREJTORIA PER KADASTER, GJODEZI DHE PRONE**  
**ODELJENJE ZA KADASTAR, GJODEZIJU I IMOVINU**



**KOPJA E PLANIT / KOPIJA PLANA / COPY OF PLAN**

Kerkesa :08-11/18  
 Zona kadastrale / Katastarska opstina / Cadastral zona ; Rahovec  
 Pronari,shfrytezuesi/Vlasnik,korisnik/Owner,Possessor ; N.T.P. PISTA-Qirambajtja 99 vite  
 Certifikata nr. / Certifikat br./Certificate no. : Parcela nr./ br, parcel/parcel: 5068-3

P/1-2000



Data / Datum / Data, 05.02.2019 E punoi / Criaio / Creaio, gjeom.





**Republika e Kosovës**  
 Republika Kosova-Republic of Kosovo  
 Qeveria - Vlada - Government

MINISTRIA E MËKEDISIT DHE PLANIFIKIMIT HAPËSINOR /MINISTARSTVO SREDINE I PROSTORNOG PLANIRANJA/MINISTRY OF ENVIRONMENT AND SPATIAL PLANNING  
 AGJENCIA KADASTRALE E KOSOVËS / KATASTARSKA AGENCIJA KOSOVA / KOSOVO CADASTRAL AGENCY

**CERTIFIKATË / CERTIFIKAT / CERTIFICATE**

**NJËSIA KADASTRALE / KATASTARSKA JEDINICA / CADASTRAL UNIT : P-71510057-05118-0**

Numri i lëndës / Broj Predmet / Case Referent Number: Data dhe koha e lëshimit / Datum i vreme izdavanja / Date and time of submission: Komuna / Opština / Municipality: Zona kadastrale / Katastarska Zona / Cadastral Zone: Zyra Kadastrale Komune / Opštinska Katastarska Kancelarija / Municipal Cadastral Office: Rahovec / Orahovac / Rahovec	Certificate draft 05.02.2019 - 09:17 Rahovec / Orahovac / Rahovec RAHOVEC / ORAHOVAC / RAHOVEC
---	---

**A. TË DHËNAT PËR NJËSINË KADASTRALE / PODACI O KATASTARSKOJ JEDINICI / CADASTRAL UNIT DATA**

Numri i njësisë kadastrale Broj katastarske jedinice Cad. Unit, No.	Lloji i njësisë Vrsta jedinice Unit Type	Lloji i pronës Vrsta imovine Property Type	Zona U/R GIS U/R	Sipërfaqja Površina Area (m <sup>2</sup> )	Përshkrim Opis Description	Krijuar më datën Uradjeno na dan Created On	Azhuruar Ažurirano Updated
P-71510057-05118-0	PARCELË / PARCELA / PARCEL	Pronë private / Privatna imovina / Privately owned Land	Rural	3905			

**A.1 ADRESA E NJËSISË KADASTRALE / ADRESA KATASTARSKE JEDINICE / CADASTRAL UNIT ADDRESS**

Vendbanimi - adresa Prebivalište - adresa Resident - address CARINA/CARINA/CARINA	Kodi Postal Poštanski Kod Postal Code CARINA	Hollësitë e adresës Pojednostoi adrese Address Details CARINA	Krijuar më datën Uradjeno na dan Created On	Azhuruar Ažurirano Updated
--	---	--	---	----------------------------------

A.2 LLOJI I SHFRYTËZIMIT / VRSTA KORISCENJA / TYPE OF USE

Numri Brey Number	Lloji i shfrytëzimit të parcelës Vrsta korisçenja parcelë Parcel Type Of Use	Shtyrëzimi aktual i parcelës Trenuto korisçenje parcelë Parcel Current Use	Kualiteti i klasës Kvaliteti klase Quality Class	Sipërfaqja (m <sup>2</sup> ) Përfaqja (m <sup>2</sup> ) Area (m <sup>2</sup> )
1	Bujqësore/Poljoprovredno/Agriculture	Kullosë/Pajinjac/pasture	Kullosë E Klasës 5/Pajinjak 5 Klase/5th Class Pasture	3005

B. PRONARI/POSEDUESI - VLASNİK/DRŽALAC - OWNER/POSSESSOR

Të drejtat Prava Rights	Emri Ime Name	Nr. personal Licen broj ID. No.	Vendbanimi Prebivaliste Resident	Kodi postar Poštanski kod Postal code	Hollësitë e adresës Početnost adrese Address details	Pjesa e pronës Deo imovine Share quota	Përshkrimi Opis Description	Azhuruar Ažurirano Updated
Posedim individual/ Individualna Društva / single possessor	HAJDA MUHAREM (XHELADIN)	KCID1510007	RAHOVEC / ORAHOVAC / RAHOVEC /		RAHOVEC RR,BEOGR	1/1	0/14	07.04.2014



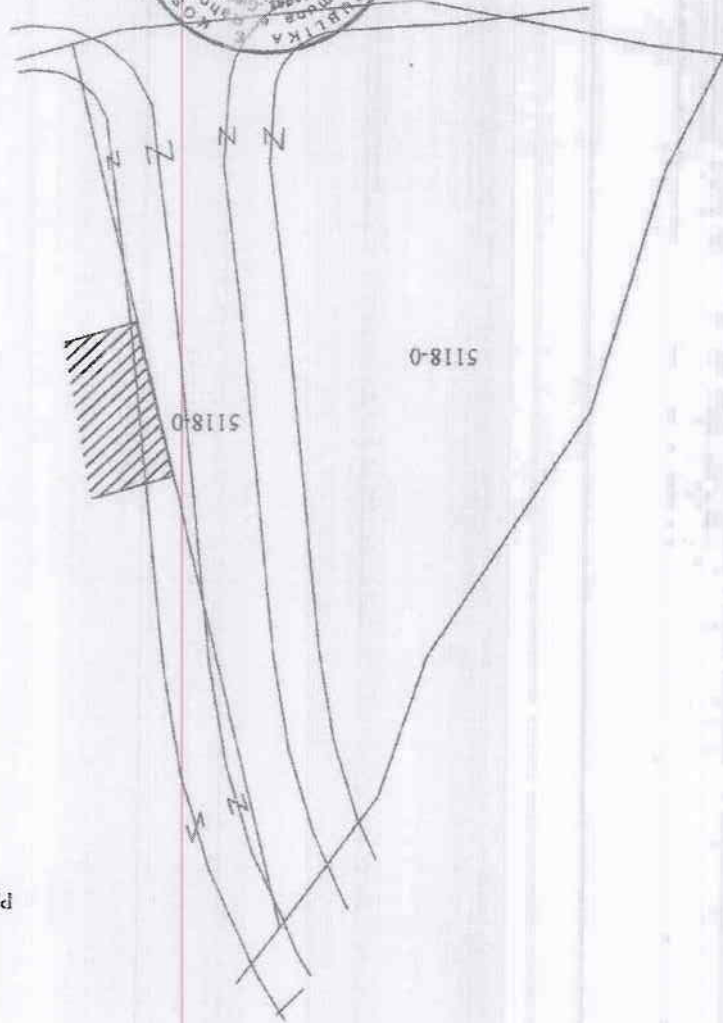
**KUVENDI KOMUNAL RAHOVEC**  
**SKUPSTINA OPSTINE RAHOVEC**  
**MUNICIPALITY ASSEMBLY RAHOVEC**  
**DREJTORIA PER KADASTER, GJEDEZI DHE PROJE**  
**ODELJENJE ZA KADASTAR, GJEDEZIU I IMOVINU**

KOPIJA E PLANIT / KOPJIA PLANA / COPY OF PLAN

Kerkesa .08-11/18

Zona kadastrale / Kadastrovska opstina / Cadastral zona : Rahovec  
 Pronari, shrytezuesi/Vlasnik,korisnik/Owner,Possessor : Hajda Muharem (Xheladinj)1/1  
 Certifikata nr. / Certifikat br./Certificate no : Parcela nr./ br, parcele/parcel: 5118-0

P1:750



Data / Datum / Data. 05.02.2019 E punor/ Uradno Operativ / E plani / Plan, gjeom.





Republika e Kosovës  
 Republika Kosovo-Republic of Kosovo  
 Qeveria - Vlada - Government

MINISTRIA E MJEDISIT DHE PLANIFIKIMIT HAPËSINOR /MINISTARSTVO SREDINE I PROSTORNOG PLANIRANJA/MINISTRY OF ENVIRONMENT AND SPATIAL PLANNING  
 AGJENCIA KADASTRALE E KOSOVËS / KATASTRARSKA AGENCIJA KOSOVA / KOSOVO CADASTRAL AGENCY

CERTIFIKATË / CERTIFIKAT / CERTIFICATE

NJËSIA KADASTRALE / KATASTRARSKA JEDINICA / CADASTRAL UNIT : P-71510057-05119-0

Numri i lëndës / Broj Predmet / Case Referent Number: Data dhe koha e lëshimit / Datum i vremen izdavanja / Date and time of submission: Komuna / Opština / Municipality: Zona kadastrale / Katastrarska Zona / Cadastral Zone: Zyra Kadastrale Komune / Opštinska Katastrarska Kancelarija / Municipal Cadastral Office: Rahovec / Orahovac / Rahovec	Certificate draft 05.02.2019 - 09:18 Rahovec / Orahovac / Rahovec RAHOVEC / ORAHOVAC / RAHOVEC
--	---

A. TË DHËNAT PËR NJËSINË KADASTRALE / PODACI O KATASTRARSKOJ JEDINICI / CADASTRAL UNIT DATA

Numri i njësisë kadastrale Broj katastrarske jedinice Cad. Unit, No.	Lloji i njësisë Vrsta jedinice Unit Type	Lloji i pronës Vrsta imovine Property Type	Zona U/R G/S U/R	Sipërfaqja Površina Area (m <sup>2</sup> )	Pershkrimi Opis Description	Krijuar më datën Azhuruar Uradjeno na dan Updated
P-71510057-05119-0	PARCELE / PARCELA / PARCEL	Pronë private / Privatna imovina / Privately owned Land	Rural	4054	368-92-208/2010-212/2010	Created On

A.1 ADRESA E NJËSISË KADASTRALE / ADRESA KATASTRARSKJE JEDINICE /CADASTRAL UNIT ADDRESS

Vendbanimi - adresa Prebivalište - adresa Resident - address CARINA-CARINA-CARINA	Kodi Postal Poštanski kod Postal Code	Hollësitë e adresës Pojednostni adresa Address Details CARINA-	Krijuar më datën Azhuruar Uradjeno na dan Created On
--	---	---	---

**A.2. LLOJI I SHERYTËZIMIT / VRSTA KORISCENJA / TYPE OF USE**

Nr. Lloji i sherytëzimit të parcelës / Vrsta koriscenja parcelë / Parcel Type Of Use	Shrytëzimi aktual i parcelës / Trenuto koriscenje parcelë / Parcel Current Use	Kualiteti i klasës / Kvalitet klase / Quality Class	Sipërfaqja / Površina / Area (m <sup>2</sup> )
1	Bujëqisore/Poljoprivrednoe/Agriculture	Arë E Klasës 7/Njiva 7 Klase/7th Class Arable Land	4054

**B. PRONARI/POSEDUESI - VLASNIK/DRZALAC - OWNER/POSSESSOR**

Të drejtat / Prava / Rights	Emri / Ime / Name	Nr. personal / Licni broj / ID. No.	Yendbanimi / Prebivaliste / Resident	Kodi postar / Postanski kod / Postal code	Hollësitë e adresës / Pojednostoi adresë / Address details	Pjesë e prorisë / Dio imovine / Share quota	Përshkrimi / Opis / Description	Azhuruar / Azurirano / Updated
Bashkë Posedim / SuDrzavina / co-possessor	RAMA PETRIT (SAHIT)	1002301454	RAHOVEC / ORAHOVAC / RAHOVEC /			1/4	368-92-208/2010-21/2/2010	
Bashkë Posedim / SuDrzavina / co-possessor	RAMA SEFER (SAHIT)	1002302906	RAHOVEC / ORAHOVAC / RAHOVEC /			1/4	368-92-208/2010-21/2/2010	
Bashkë Posedim / SuDrzavina / co-possessor	RAMA AVNI (SAHIT)	1002301594	RAHOVEC / ORAHOVAC / RAHOVEC /			1/4	368-92-208/2010-21/2/2010	
Bashkë Posedim / SuDrzavina / co-possessor	RAMA SHUKRI (SAHIT)	1002302892	RAHOVEC / ORAHOVAC / RAHOVEC /			1/4	368-92-208/2010-21/2/2010	

**C. HIPOTEKA - HIPOTEKA - MORTGAGE**

**C.1. Informata për hipotekën - Informacija o hipoteci - Mortgage information**

Shuma e borxhit / Iznos duga / Amount of debt	Shuma e borxhit me shkrim / Iznos duga slovinna / Amount debt in writing	Data e kthimit / Datum isteka / Due date	Prioriteti / Prioritet / Priority	Afati dhe kushtet / Rokovi i uslovi / Terms and conditions	Përshkrimi / Opis / Description	Azhuruar / Azurirano / Updated
110000 EUR	NjëQindaDhjetëMijë	03.12.2025	1	Marrv.hip.kp.nr.3740-2015	Nr.prr.911-2015	10.12.2015

C.2 Komponentët e hipotekës - Komponente hipoteke - Mortgage components

Të drejtat Prava Rights	Emri Ime Name	Nr. personal Lidni broj ID. No.	Vendbanimi Prebivalište Residence	Kodi postar Poštanski kod Postal code	Hollësit e adresës Pojednostni adresat Address details	Përshkrim Opis Description	Azhuruar Azuritano Updated
PENGDHËNËSI / Duznik - Hipotekami / MORTGAGOR	RAMA PETRIT (SAHIT)	1002301454	RAHOVEC / ORAHOVAC / RAHOVEC /			Nr.pro.911-2015	10.12.2015
PENGMARRËSI / Poverilac - Hipotekami / MORTGAGEE	" Banka Kombëtare Tregtare Kosovë " SH.A. 0	70437275	PRISHTINE / PRISTINA / PRISHTINE /		rr.Ukeshin Hoti nr.29 15	Nr.pro.911-2015	10.12.2015
BORXHLIU / Duznik / DEBTOR	N.T.P. "Fatmir-Commerc"	70991071	RAHOVEC / ORAHOVAC / RAHOVEC /			Nr.pro.911-2015	10.12.2015



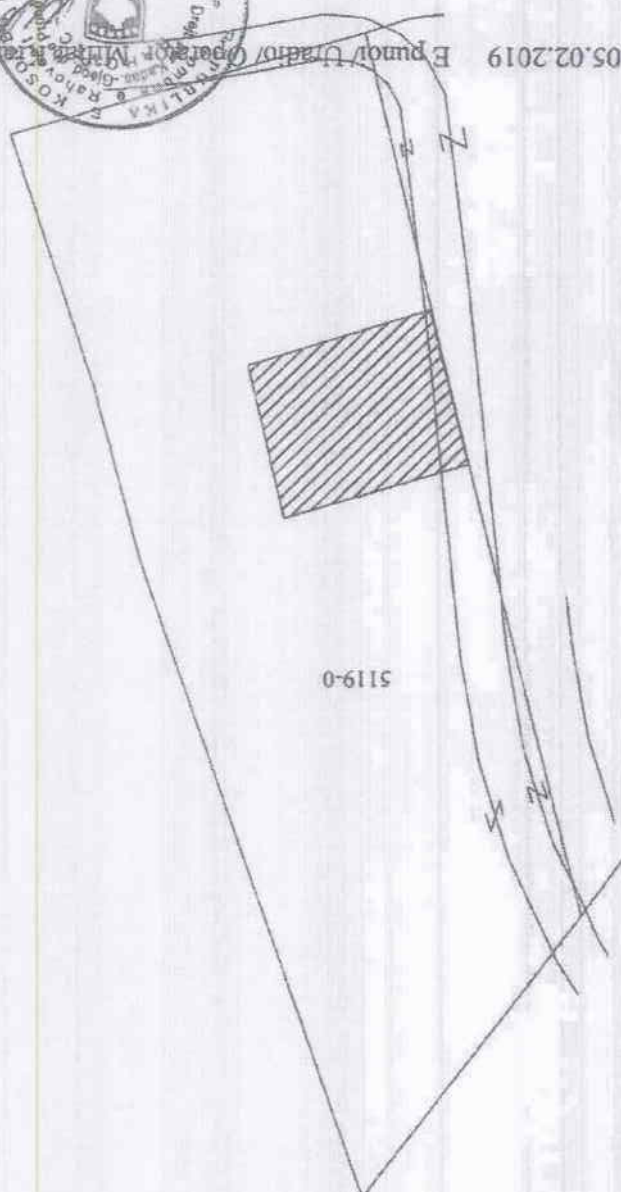
KUVENDI KOMUNAL RAHOVEC  
 SKUPSTINA OPSTINE RAHOVEC  
 MUNICIPALITY ASSEMBLY RAHOVEC

DIREKTORIA PER KADASTER, GEODEZIJI DHE PRONE  
 ODELJENJE ZA KATASTAR, GEODEZIJU I IMOVINU

KOPJA E PLANIT / KOPIJA PLANA / COPY OF PLAN

Kerkesa .08-11/18

Zona kadastrale / Katastarska opstina / Cadastral zona ; Rahovec  
 Pronari, shfitytezuesi/Vlasnik,korisnik/Owner,Possessor ; Rama Petrit (Sahit)1/4, Rama Sefer  
 (Sahit)1/4, Rama Avni (Sahit)1/4, Rama Shukri (Sahit)1/4 Certificata nr. / Certifikat  
 br./Certificate no: Parcela nr./ br, parcel/parcel: 5119-0



Data / Datum / Data, 05.02.2019

E punonj / Uradno / Operativ / Mbledhje / Rasnideqi, gjeom.

