




Republika Kosovo - Republic of Kosovo

Qeveria - Vlada - Government

Ministria e Administrimit të Pushtetit Lokal

Ministarstvo Administracije Lokalne Samouprave

Ministry of Local Government Administration



Për :	Imri Ahmeti, Kryetar i Komunës së Lipjanit Daut Azemi, Kryesues i Kuvendit të Komunës së Lipjanit	
Cc:	Njësisë për Administrimin e Dokumenteve në MAPL Njësisë për administrimin e Dokumenteve në Komunë	
Përmes:	Ivan Todosijević, Ministër i MAPL-së Rozafa Ukimeraj, Sekretare e Përgjithshme e MAPL-së	
Nga:	Venera Çerkini, U.D e Drejtorit të Departamentit Ligjor dhe Monitorimit të Komunave MAPL	Datë: 12/03 /2019 Nr. 020-241
Lënda:	Konfirmimi i ligjshmërisë së aktit të Komunës se Lipjanit	
Lloji i aktit:	<input type="checkbox"/> Vendim	

I nderuar Kryetar,

I nderuar Kryesues,

Në pajtim me Rregulloren e Qeverisë së Republikës së Kosovës Nr. 01/2016 për Shqyrtimin Administrativ të Akteve të Komunave, e në bazë të kompetencave ligjore të ministrisë të përcaktuara me ligjet bazike dhe Rregulloren e Qeverisë Nr. 02/2011 për Fushat dhe Përgjegjësitë Administrative të Zyrës së Kryeministrit dhe Ministrive, Departamenti Ligjor dhe Monitorim të Komunave i Ministrisë së Administrimit të Pushtetit Lokal ka pranuar për shqyrtim të detyrueshëm të ligjshmërisë ashtu siç parashihet me nenin 81 të Ligjit Nr. 03/L-040 Për Vetëqeverisje Lokale aktin komunal në vijim:

Vendim Paraprak 15NR. 463-14811 për dhënien në shfrytëzim afatgjatë të pronës së paluajtshme të komunës.
I miratuar më datë: 28.02.2019
I parashtruar për shqyrtim në MAPL më datë: 06.03.2019

Ministria e Administrimit të Pushtetit Lokal, pas shqyrtimit të ligjshmërisë së aktit të komunës së lart cekur, vlerëson se akti i komunës në aspektin procedural është në pajtim me dispozitat e legjislacionit në fuqi.

Ministria e Administrimit të Pushtetit Lokal mbetet në dispozicion të komunës për çfarëdo sqarimi të mëtejshëm në lidhje me këtë vlerësim.



Republika e Kosovës
Republika Kosovo - Republic of Kosovo
Qeveria - Vlada - Government

Ministria e Administrimit të Pushtetit Lokal
Ministarstvo Administracije Lokalne Samouprave
Ministry of Local Government Administration

Za:	Imri Ahmeti, gradonačelnik Opštine Lipljan Daut Azemi, predsedavajući Skupštine opštine Lipljan	
Kopija:	Jedinica za administraciju dokumentavije u MALS-u Jedinica za administraciju dokumentacije u opštini Pravno odeljenje i monitorisanje opština /MALS	
Preko:	Ivan Todosijević, ministar MALS-a, <i>B. F. Todosijević</i> Rozafa Ukimeraj, generalna sekretarka u MALS-u, <i>R. Ukimeraj</i>	
Od:	Venera Çerkini, v.d. rukovodioca Pravnog odeljenja i monitorisanje opština, MALS <i>V. Çerkini</i>	Datum, 13.03.2019. Br. 020/241
Predmet:	Potvrda zakonitosti akta opštine Lipljan	
Vrsta akta:	Odluka Skupštine opštine Lipljan	

Uvaženi gradonačelnice,
 Uvaženi predsedavajući,

U saglasnosti sa Uredbom Vlade Republike Kosova br. 01/2016 za administrativno razmatranje akata opštine i na osnovu zakonskih ovlašćenja određenim osnovnim zakonima i Uredbom Vlade br. 02/2011 o poljima odgovornosti administrativne Kancelarije premijera i ministarstva, Odeljenje za zakonska pitanja i monitorisanje opština MALS-a, primilo je za obavezno razmatranje zakonitosti akta opštine kako je predviđeno članom 81. Zakona br. 03/L-040 o lokalnoj samoupravi kao u nastavku :

Preliminarna Odluka 15br. 463-14811 za davanje na dugoročno korišćenje nepokretne imovine opštine.
Usvojena dana, 28.02.2019. godine
Predložena za razmatranje u MALS-u dana, 06.03.2019. godine

Ministarstvo administracije lokalne samouprave, nakon razmatranja sadržaja gore navedenog akta opštine, procenjuje da sa proceduralnog aspekta opštinski akt u saglasnosti sa zakonskim odrebama zakonodavstva na snazi i kao takav može proizvesti pravni učinak.

Ministarsvo administracije lokaklne samouprave ostaje na raspolaganju opštini za dodatna objašnjenja u vezi sa ovom procenom.



REPUBLIKA E KOSOVËS
REPUBLIKA KOSOVA
REPUBLIC OF KOSOVO

HYRËSE-ULAZNA-INCOMING
REPUBLIKA E KOSOVËS REPUBLICA KOSOVA REPUBLIC OF KOSOVO
QEVERIA E KOSOVËS VLAHA KOSOVA GOVERNMENT OF KOSOVO

Ministria e Administrimit të Përcaktimit Lokal
Ministrstvo Lokalne Samouprave i Administracije
Ministry of Local Government Administration

Data
Datum
Date 06.03.2019

Nësimi organizativ	Nr. i Lëndës	Shtojca	Vlera
-Vt	020	241	



KOMUNA E LIPJANIT
OPŠTINA LIPLJAN
MUNICIPALITY OF LIPJAN

Në mbështetje të nenit 12, 14 të Ligjit për Vetëqeverisjen Lokale Nr.03/L-040, Gazeta Zyrtare e Republikës së Kosovës, nr 28 e datës 04 qershor 2008, neneve 6, 7 të Ligjit për Dhënie në Shfrytëzim dhe Këmbimin e Pronës së Paluajtshme të Komunës Nr.04/L-144 Gazeta Zyrtare e Republikës së Kosovës 22 nëntor 2012, nenit 11 dhe 12 të Rregullores QRK Nr.23/2013 për përcaktimin e procedurave të dhënies në shfrytëzim dhe këmbimin e pronës së paluajtshme të Komunës dhe nenit 9, 17, 20 të Statutit të Komunës së Lipjanit INr.110-623 të datës 26 shtator 2008, Kuvendi i Komunës në mbledhjen e vet të mbajtur me 28. 02.2019, pas shqyrtimit të propozim vendimit të Kryetarit të Komunës miratoi këtë:

VENDIM
PARAPRAK PËR DHËNIEN NË SHFRYTËZIM AFATGJATË TË PRONËS SË
PALUAJTSHME TË KOMUNËS

Neni 1

Me këtë Vendim ipen në shfrytëzim afatgjatë personave fizik dhe juridik paluajtshmëritë-pronat komunale që gjenden në Zonën kadastrale Gadime e Ulët dhe Babush i Muhaxherëve si në tabelën e mëposhtme:

Nr.	Pronar	Parcela Kadastrale	Zona Kadastrale	Kultura - klasa	Sipërfaqe m ²
1	Pasuri Shtet kuvendi komunal Lipjan	P-71409028-01049-9	Gadime e Ulët	Bujqësore-kullosë kl.6-të	22040
2	Pasuri Shtet kuvendi komunal Lipjan	P-71409028-01049-10	Gadime e Ulët	Bujqësore-kullosë kl.6-të	16395
3	Pasuri Shtet kuvendi komunal Lipjan	P-71409028-01049-11	Gadime e Ulët	Bujqësore-kullosë kl.6-të	36732
4	Pasuri Shtet kuvendi komunal Lipjan	P-71409028-01049-4	Gadime e Ulët	Bujqësore-kullosë kl.6-të	13370
5	Pasuri Shtet kuvendi komunal Lipjan	P-71409028-01049-12	Gadime e Ulët	Bujqësore-kullosë kl.6-të	30000
6	Pasuri Shtet kuvendi komunal Lipjan	P-71409028-01049-13	Gadime e Ulët	Bujqësore-kullosë kl.6-të	23500
7	Pasuri Shtet kuvendi komunal Lipjan	P-71409028-01977-4	Gadime e Ulët	Bujqësore-kullosë kl.6-të	5899
8	Pasuri Shtet kuvendi komunal Lipjan	P-71409028-01977-5	Gadime e Ulët	Bujqësore-kullosë kl.6-të	7063
9	Pasuri Shtet kuvendi komunal Lipjan	P-71409028-01984-2	Gadime e Ulët	Bujqësore-kullosë kl.6-të	16730
10	Pasuri Shtet kuvendi komunal Lipjan	P-71409028-01984-3	Gadime e Ulët	Bujqësore-kullosë kl.6-të	18335

11	Pasuri Shtet kuvendi komunal Lipjan	P-71409028-01984-5	Gadime e Ulët	Bujqësore-kullosë kl.6-të	14400
12	Pasuri Shtet kuvendi komunal Lipjan	P-71409028-01984-6	Gadime e Ulët	Bujqësore-kullosë kl.6-të	1600
13	Kuvendi Komunal Lipjan	P-71409059-00559-5	Babush i Muhaxherëve	Bujqësore-kullosë kl.4-të	5875
14	Kuvendi Komunal Lipjan	P-71409059-00562-4	Babush i Muhaxherëve	Bujqësore-kullosë kl.5-të	53120
15	Kuvendi Komunal Lipjan	P-71409059-00562-6	Babush i Muhaxherëve	Bujqësore-kullosë kl.5-të	49296

Neni 2

Sipas nenit 1 të këtij Vendimi pronat komunale ipen në shfrytëzim në afat prej 16 vitesh nëpërmjet konkursit publik të përcaktuar sipas Rregullores QRK nr.23/2013 për Përcaktimin e Procedurave të Dhënies në Shfrytëzim dhe Këmbim të Pronës së Paluajtshme të Komunës.

Neni 3

Qëllimi i dhënies në shfrytëzim të pronave komunale është shfrytëzimi i shkëmbinjeve-seperim të gurëve apo të ngjajshme, sipas standardeve të përcaktuara me dispozitat ligjore.

Neni 4

Procedurën e konkursit publik e zbaton Komisioni Vlerësues sipas Vendimit të Kuvendit Komunal 15Nr.463-67906 të datës 22.12.2017, në bazë të Rregullores QRK Nr.23/2013 Për Përcaktimin e Procedurave të Dhënies në Shfrytëzim dhe Këmbimin e Pronës së Paluajtshme të Komunës.

Neni 5

Obligohet Drejtorati për Gjeodezi dhe Kadastër që pas përfundimit të procedurave të dhënies në shfrytëzim të pronës së paluajtshme të komunës të regjistroj në librat kadastral si pronë e dhënë në shfrytëzim afatgjatë në afat prej 16 vitesh.

Neni 6

Për zbatimin e këtij Vendimi kujdeset Zyra e Kryetarit-sektori pronësoro-juridik, Drejtorati për Gjeodezi dhe Kadastër, Drejtorati për Urbanizëm Planifikim, Mbrojtje të Mjedisit, Drejtorati për Ekonomi dhe Zhvillim dhe Drejtorati për Inspektion.

Neni 7

Ky vendim hyn në fuqi 7 ditë pas publikimit në faqen elektronike të Komunës.

15Nr. 463 - 14811

Lipjan, më 04. 03. 2019

KUVENDI I KOMUNËS LIPJAN





REPUBLIKA E KOSOVËS
REPUBLIKA KOSOVA
REPUBLIC OF KOSOVO



KOMUNA E LIPJANIT
OPŠTINA LIPLJAN
MUNICIPALITY OF LIPJAN

Na osnovu članova 12 i 14 Zakona o Lokalnoj Samoupravljanju Br.03/L-040, Službena Novina Republike Kosova br.28 dt 04. Juni 2008, člana 10 stav 1 tačka 1.4 Zakona za davanje na korišćenje i Menjenje nepokretne Opštinske imovine Br.04/L-144, Službena Novin Republike Kosova dt.22 Novembar 2012, člana 20 stav 3 tačka 3.3 Uredbe CRK Br.23/2013 za određivanje procedura za davanje na korišćenje i menjenje nepokretne Opštinske imovine, članova 9,17 i 20 Statuta Opštine Lipljan 1 Br.110-623 dt. 26.09.2008, Skupština Opštine na sednici održanoj dana 28.02.2019 nakon razmatranja predloga Odluke Predsednika Opštine usvojila,

ODLUKA
ZA DAVANJE NA KORIŠĆENJE ZA DUGORUČNO OPŠTINSKOG NEPOKRETNOSTI
IMOVINE

Član 1

REPUBLIKA E KOSOVËS - LIPJAN - INCOMINGS REPUBLIKA E KOSOVËS REPUBLICA KOSOVA REPUBLIC OF KOSOVA QENDRA E KOSOVËS VILAJA KOSOVA GOVERNMENT OF KOSOVA			
Ministry of Local Government Administration			
Data / Datum: 06.03.2019		Date:	
Title:			
Šifra organizative / Nr i Lendes: -01-		Shifra: 020-	Vlera: 241

Sa ovom Odlukom daje se na dugoročno korišćenje fizički i pravni osobe ekproprijaciju-imovine Opštinsku koji se nađe u katastralkom zonu, Donje Gadimlje i Muhađerski Babuš kao u donjoj tabeli;

Br.	Državna bogatsvo Skupštine Opštine Lipljan	Katastralska Parcela	Katastralska Zona	Katastralka Klase	Površina m ²
1	Državna bogatsvo Skupštine Opštine Lipljan	P-71409028-01049-9	Donje Gadimlje	Poljoprivredni-Pašnjak kl.6-te	22040
2	Državna bogatsvo Skupštine Opštine Lipljan	P-71409028-01049-10	Donje Gadimlje	Poljoprivredni-Pašnjak kl.6-te	16395
3	Državna bogatsvo Skupštine Opštine Lipljan	P-71409028-01049-11	Donje Gadimlje	Poljoprivredni-Pašnjak kl.6-te	36732
4	Državna bogatsvo Skupštine Opštine Lipljan	P-71409028-01049-4	Donje Gadimlje	Poljoprivredni-Pašnjak kl.6-te	13370
5	Državna bogatsvo Skupštine Opštine Lipljan	P-71409028-01049-12	Donje Gadimlje	Poljoprivredni-Pašnjak kl.6-te	30000
6	Državna bogatsvo Skupštine Opštine Lipljan	P-71409028-01049-13	Donje Gadimlje	Poljoprivredni-Pašnjak kl.6-te	23500

7	Državna bogatsvo Skupštine Opštine Lipljan	P-71409028-01049-4	Donje Gadimlje	Poljoprivredni-Pašnjak	5899
8	Državna bogatsvo Skupštine Opštine Lipljan	P-71409028-01049-5	Donje Gadimlje	Poljoprivredni-Pašnjak kl.6-te	7063
9	Državna bogatsvo Skupštine Opštine Lipljan	P-71409028-01049-2	Donje Gadimlje	Poljoprivredni-Pašnjak kl.6-te	16730
10	Državna bogatsvo Skupštine Opštine Lipljan	P-71409028-01049-3	Donje Gadimlje	Poljoprivredni-Pašnjak kl.6-te	18335
11	Državna bogatsvo Skupštine Opštine Lipljan	P-71409028-01049-5	Donje Gadimlje	Poljoprivredni-Pašnjak kl.6-te	14400
12	Državna bogatsvo Skupštine Opštine Lipljan	P-71409028-01049-6	Donje Gadimlje	Poljoprivredni-Pašnjak kl.6-te	1600
13	Državna bogatsvo Skupštine Opštine Lipljan	P-71409028-01049-5	Muhađerski Babuš	Poljoprivredni-Pašnjak kl.4-te	5875
14	Državna bogatsvo Skupštine Opštine Lipljan	P-71409028-01049-4	Muhađerski Babuš	Poljoprivredni-Pašnjak kl.5-te	53120
15	Državna bogatsvo Skupštine Opštine Lipljan	P-71409059-00562-6	Muhađerski Babuš	Poljoprivredni-Pašnjak kl.5-te	49296

Član 2

Prema ovim članku 1 ove odluke Skupštinskog imovine daje se na korišćenje u okviru od 16 godine preko javni konkurs određen u skladu sa popisom VRK Br.23/2013 za određivanje za odobravanje korišćenje i zamenu Opštinskog nepokretne imovine.

Član 3

Razlog davanja o korišćenju Opštinskog imovine je eksploatacija i raspršena razdvojenost -odvajanje kamena ili slično prema standardima otverđenim i zakonskim opisama.

Član 4

Postupak javnog konkursa sprovodi komisija za ocenivanje prema odluci Skupštine Opštine 15 Br.463-67906 dadum 22.12.2017, na osnovu propisa VRK Br.23/2013 za određivanje procedura za korišćenje i razmjenu nepokretne Opštinskog imovine.

Član 5

Obavezna je Direkcija Geodezije i katastralka, posle završene procedure sa davanja u korištenje nepokrentne Opštinskog omovine da registira na katastralske knjige kao imovine u davanja na korištenju, dugoročno od 16 godine.

Član 6

U sprovođenju ove odluke pobrini se kancelarije Predsednika-sektor pravna- imovina, Direktorat za Geodeziju i Katastralka, Direktorat za Urbanizam i Planiranje, Zaštitne sredine, Direktorat za ekonomiju i razvoj, i Direktorat za inspekciju.

Član 7

Ova Odluka stupa na snagu 7 dana nakon objavljivanja u elektronsku web sajtu Opštine.

1Br. 462/19/11

Lipljan, 04.03.2019

SKUPŠTINA OPŠTINE LIPLJAN

PRESEDAVAJUĆI SKUPŠTINE

DAUT AZEMI





REPUBLIKA E KOSOVËS
REPUBLIKA KOSOVA
REPUBLIC OF KOSOVO



KOMUNA E LIPJANIT
OPŠTINA LIPLJAN
MUNICIPALITY OF LIPJAN

ZYRA E KRYETARIT TË KOMUNËS

Më datë	19.02.2019
Referenca	1Nr.463-10825
Për	Drejtoriait për Administratë-Sektorit për punë të Kuvendit dhe Komiteteve
Nga	Lumnije Ejupi, Shefe e sektorit
Lënda	Dërgimi i propozim-vendimit 1Nr.463-10825 dhe akteve për miratim në Kuvendin e Komunës

Konform nenit 13 paragrafi 13.4 të Rregullores së Punës së Kuvendit të Komunës së Lipjanit, ju dërgojmë propozim-vendimin 1Nr.463-10825 dhe akteve të Kryetarit të Komunës për miratim në Kuvendin e Komunës.

Aktin e përmendur iu dërgojmë edhe në formë elektronike.

Me respekt!



REPUBLIKA E KOSOVËS
REPUBLIKA KOSOVA
REPUBLIC OF KOSOVO



KOMUNA E LIPJANIT
OPŠTINA LIPLJAN
MUNICIPALITY OF LIPJAN

Në mbështetje të nenit 58 pika (h) të Ligjit për Vetëqeverisjen Lokale Nr.03/L-040, Gazeta Zyrtare e Republikës së Kosovës nr 28 e datës 4 qershor 2008, nenit 40 shkronja (h) të Statutit të Komunës së Lipjanit 1Nr.110-623 të datës 26 shtator 2008, Kryetari i Komunës i propozon Kuvendit të Komunës që:

Në mbështetje të nenit 12, 14 të Ligjit për Vetëqeverisjen Lokale Nr.03/L-040, Gazeta Zyrtare e Republikës së Kosovës, nr 28 e datës 04 qershor 2008, neneve 6, 7 të Ligjit për Dhënie në Shfrytëzim dhe Këmbimin e Pronës së Paluajtshme të Komunës Nr.04/L-144 Gazeta Zyrtare e Republikës së Kosovës 22 nëntor 2012, nenit 11 dhe 12 të Rregullores QRK Nr.23/2013 për përcaktimin e procedurave të dhënies në shfrytëzim dhe këmbimin e pronës së paluajtshme të Komunës dhe nenit 9, 17, 20 të Statutit të Komunës së Lipjanit 1Nr.110-623 të datës 26 shtator 2008, Kuvendi i Komunës në mbledhjen e vet të mbajtur me datë _____ 2019, të miratojë këtë:

PROPOZIM

VENDIM
PARAPRAK PËR DHËNIEN NË SHFRYTËZIM AFATGJATË TË PRONËS SË
PALUAJTSHME TË KOMUNËS

Neni 1

Me këtë Vendim ipen në shfrytëzim afatgjatë personave fizik dhe juridik paluajtshmeritë-pronat komunale që gjinden në Zonën kadastrale Gadime e Ulët dhe Babush i Muhaxherëve si në tabelën e mëposhtme:

Nr.	Pronar	Parcela Kadastrale	Zona Kadastrale	Kultura - klasa	Sipërfaqe m ²
1	Pasuri Shtet kuvendi komunal Lipjan	P-71409028-01049-9	Gadime e Ulët	Bujqësore-kullosë kl.6-të	22040
2	Pasuri Shtet kuvendi komunal Lipjan	P-71409028-01049-10	Gadime e Ulët	Bujqësore-kullosë kl.6-të	16395
3	Pasuri Shtet kuvendi komunal Lipjan	P-71409028-01049-11	Gadime e Ulët	Bujqësore-kullosë kl.6-të	36732
4	Pasuri Shtet kuvendi komunal Lipjan	P-71409028-01049-4	Gadime e Ulët	Bujqësore-kullosë kl.6-të	13370
5	Pasuri Shtet kuvendi komunal Lipjan	P-71409028-01049-12	Gadime e Ulët	Bujqësore-kullosë kl.6-të	30000
6	Pasuri Shtet kuvendi komunal Lipjan	P-71409028-01049-13	Gadime e Ulët	Bujqësore-kullosë kl.6-të	23500

7	Pasuri Shtet kuvendi komunal Lipjan	P-71409028-01977-4	Gadime e Ulët	Bujqësore-kullosë kl.6-të	5899
8	Pasuri Shtet kuvendi komunal Lipjan	P-71409028-01977-5	Gadime e Ulët	Bujqësore-kullosë kl.6-të	7063
9	Pasuri Shtet kuvendi komunal Lipjan	P-71409028-01984-2	Gadime e Ulët	Bujqësore-kullosë kl.6-të	16730
10	Pasuri Shtet kuvendi komunal Lipjan	P-71409028-01984-3	Gadime e Ulët	Bujqësore-kullosë kl.6-të	18335
11	Pasuri Shtet kuvendi komunal Lipjan	P-71409028-01984-5	Gadime e Ulët	Bujqësore-kullosë kl.6-të	14400
12	Pasuri Shtet kuvendi komunal Lipjan	P-71409028-01984-6	Gadime e Ulët	Bujqësore-kullosë kl.6-të	1600
13	Kuvendi Komunal Lipjan	P-71409059-00559-5	Babush i Muhaxherëve	Bujqësore-kullosë kl.4-të	5875
14	Kuvendi Komunal Lipjan	P-71409059-00562-4	Babush i Muhaxherëve	Bujqësore-kullosë kl.5-të	53120

Neni 2

Sipas nenit 1 të këtij Vendimi pronat komunale ipen në shfrytëzim në afat prej 16 vitesh nëpërmjet konkursit publik të përcaktuar sipas Rregullores QRK nr.23/2013 për Përcaktimin e Procedurave të Dhënies në Shfrytëzim dhe Këmbim të Pronës së Paluajtshme të Komunës.

Neni 3

Qëllimi i dhënies në shfrytëzim të pronave komunale është shfrytëzimi i shkëmbinjeve-seperim të gurëve apo të ngjajshme, sipas standardeve të përcaktuara me dispozitat ligjore.

Neni 4

Procedurën e konkursit publik e zbaton Komisioni Vlerësues sipas Vendimit të Kuvendit Komunal 15Nr.463-67906 të datës 22.12.2017, në bazë të Rregullores QRK Nr.23/2013 Për Përcaktimin e Procedurave të Dhënies në Shfrytëzim dhe Këmbimin e Pronës së Paluajtshme të Komunës.

Neni 5

Obligohet Drejtorati për Gjeodezi dhe Kadastër që pas përfundimit të procedurave të dhënies në shfrytëzim të pronës së paluajtshme të komunës të regjistroj në librat kadastral si pronë e dhënë në shfrytëzim afatgjatë në afat prej 16 vitesh.

Neni 6

Për zbatimin e këtij Vendimi kujdeset Zyra e Kryetarit-sektori pronësoro-juridik, Drejtorati për Gjeodezi dhe Kadastër, Drejtorati për Urbanizëm Planifikim, Mbrojtje të Mjedisit, Drejtorati për Ekonomi dhe Zhvillim dhe Drejtorati për Inspektion.

Neni 7

Ky vendim hyn në fuqi 7 ditë pas publikimit në faqen elektronike të Komunës.

Arsyetim

Baza ligjore për miratimin e këtij propozim-Vendimi është përcaktuar me dispozitat e Ligjit për Vetëqeverisjen Lokale Nr.03/L-040, të Statutit të Komunës së Lipjanit INr.110-623 të datës 26 shtator 2008, Ligjit për Dhënien në Shfrytëzim dhe Këmbimin e Pronës së Paluajtshme të Komunës Nr.04/L-144 dhe të Rregullorës QRK Nr.23/2013 për përcaktimin e procedurave të dhënies në shfrytëzim dhe këmbimin e pronës së paluajtshme të Komunës.

Parcelat kadastrale siç përcaktohet në nenin 1 të këtij propozim-Vendimi janë të koncentruara në Zonën kadastrale Gadime e Ulët dhe Babush i Muhaxherëve, bëhet në mënyrë që subjekteve të interesuara të iu mundësohet të ofertojnë për zhvillimin e aktiviteteve të ndryshme të biznesit të cilat do të ndikojnë në zhvillimin ekonomik të Komunës, hapjen e vendeve të reja të punës dhe rritjen e vlerës së pronës komunale.

Andaj me qëllim të realizimit të interesit publik, rritjes së vlerës së pronës publike komunale, krijimit të të hyrave vetanake në një anë dhe ofrimit të kushteve për krijimin e vendeve të reja të punës në anën tjetër përmes bërjes së politikave të punësimit, propozohet dhënia në shfrytëzim personave fizik dhe juridik pronat e Komunës siç përcaktohet në nenin 1 të këtij propozim-Vendimi, kërkojmë nga kuvendi komunal miratimin e këtij propozim-Vendimi.

Shtojcë:

- Certifikatë-Njësia kadastrale,
- Kopje nga Plani

INr. 463-10825
Lipjan, më 19-02 .2019

KRYETARI I KOMUNËS

Imri Ahmeti





Republika e Kosovës
Republika Kosovo-Republic of Kosovo
Qeveria - Vlada - Government

MINISTRIA E MEDITIT DHE PLANIFIKIMIT HAPËSINOR / MINISTARSTVO SREDINE I PROSTORNOG PLANIRANJA / MINISTRY OF ENVIRONMENT AND SPATIAL PLANNING
AGENCIA KADASTRALE E KOSOVËS / KATASTARSKA AGENCIJA KOSOVA / KOSOVO CADASTRAL AGENCY

EKSTRAKT NGA CERTIFIKATA/IZVOD IZ CERTIFIKATA/EXTRACT OF CERTIFICATE

PERSONI / OSOBA / PERSON : PASURI SHITET, KUVENDI KOMUNAL LIPJAN

Numri i lëndës / Broj Predmet / Case Referent Number: 21-2019z
Data dhe koha e lëshimit / Datum i vrene izdavanja / Date and time of submission: 11.02.2019 - 11.20
Komuna / Opština / Municipality: Lipjan / Lipjan / Lipjan
Zyra Kadastreale Komune / Opštinska Katastarska Kancelarija / Municipal Cadastral Office: Lipjan / Lipjan / Lipjan

A. TË DHËNAT PËR PERSONIN / PODACI O OSOBI / PERSON'S DATA

Mbiemri/Emri i afatizmit (biznesit) Prezime/ Naziv postovanja (biznisa) Last Name / Business Name	Emri i Ime First Name	Emri i babait Ime oca Father's Name	Gjinia Pol Gender	Nr. personi/ biznesit Licen broj/broj postovanja ID. No.	Shteti i shtetësisë apo regjistrimit držav državljanstva ili ukoženja Country of citizenship	Ditë/hindia/Data themelimit Rodendan/Dan osnivanja Date of Birth/Establishmen t	Krijuar më datën Uradilno nađan Created On	Azhuruar Ažurirano Updated
PASURI SHITET, KUVENDI KOMUNAL LIPJAN			/	KCID1400060	KOSOVA/ KOSOVA/ KOSOVO			

A.I ADRESA E PERSONIT / ADRESA OSOBE / PERSON'S ADDRESS

Vendbanimi Prebivalište Resident	Kodi Postal Poštanski Kod Postal Code	Hollësitë e adresës Početnost adrese Address Details	Adresa gjëtar Druga adresa Other address	Azhuruar Ažurirano Updated
LIPJAN/ LIPJAN/ LYPIAN			LIPJAN	

B. NJESIA KADASTRALE/ KATASTRARSKA JEDINICA/CADASTRAL UNIT

Njësia kadastrale Katastrarska jedinica Cadastral unit	Komuna / Opština / Municipality	Zona kadastrale Katastrarska zona Cadastral zone	Lloji i njësisë Vrsta jedinice Unit Type	Tipi i pronës Tipi imovine Property Type	Kat/ Katet Br-Sprat at/ Spratova Floor number	Vendi i quajtur Zvano mesto Place name	Sipërfaqja Površina Area	Shtyrëzimi aktual/Kultura- klasa Aktuelna upotreba/ Kultura-klasa Actual use/Culture-class	Pjesa e pronës Deo imovine Share quota	Lloji i së drejtës Vrsta prava Type of the right	Azhuruar Azurirano Updated
P-71409028-01048-0	Lipjan / Lipjan / Lipjan	GADIME E ULET/ DONJE GADIME / GADIME E POSTHME	PARCELË / PARCELA / parcel	Pronë shoqërore Društvena Imovina Socially owned Land		SEISHTA / SEISHTA / SEISHTA	5801	Tokë Tjetër - Jo Piellore - / / Osario Zemljište - Neplodno - / / OtherLand - Unproductive - / /	1 / 1	Pronësi individual (Një Pronarë) / Individualno Vlasništvo (1 VI) / single owner	22.09.2016
P-71409028-01049-9	Lipjan / Lipjan / Lipjan	GADIME E ULET/ DONJE GADIME / GADIME E POSTHME	PARCELË / PARCELA / parcel	Pronë shoqërore Društvena Imovina Socially owned Land / R		SURXHAK / SURXHAK / SURXHAK	22040	Bujqësore - Kullosat - Kullosë E Klases 6 / / Polloptivredno - Pashnjaci - Pashnjak 6 Klase / / Agriculture - pasture - 6th Class Pasture / /	1 / 1	Pronësi individual (Një Pronarë) / Individualno Vlasništvo (1 VI) / single owner	29.08.2018
P-71409028-01049-10	Lipjan / Lipjan / Lipjan	GADIME E ULET/ DONJE GADIME / GADIME E POSTHME	PARCELË / PARCELA / parcel	Pronë shoqërore Društvena Imovina Socially owned Land / R		SURXHAK / SURXHAK / SURXHAK	16395	Bujqësore - Kullosat - Kullosë E Klases 6 / / Polloptivredno - Pashnjaci - Pashnjak 6 Klase / / Agriculture - pasture - 6th Class Pasture / /	1 / 1	Pronësi individual (Një Pronarë) / Individualno Vlasništvo (1 VI) / single owner	29.08.2018
P-71409028-01049-11	Lipjan / Lipjan / Lipjan	GADIME E ULET/ DONJE GADIME / GADIME E POSTHME	PARCELË / PARCELA / parcel	Pronë private Privatna Imovina Land / R		SURXHAK / SURXHAK / SURXHAK	36732	Bujqësore - Kullosat - Kullosë E Klases 6 / / Polloptivredno - Pashnjaci - Pashnjak 6 Klase / / Agriculture - pasture - 6th Class Pasture / /	1 / 1	Pronësi individual (Një Pronarë) / Individualno Vlasništvo (1 VI) / single owner	22.09.2016
P-71409028-01049-4	Lipjan / Lipjan / Lipjan	GADIME E ULET/ DONJE GADIME / GADIME E POSTHME	PARCELË / PARCELA / parcel	Pronë shoqërore Društvena Imovina Socially owned Land /		SURXHAK / SURXHAK / SURXHAK	13370	Bujqësore - Kullosat - Kullosë E Klases 6 / / Polloptivredno - Pashnjaci - Pashnjak 6 Klase / / Agriculture - pasture - 6th Class Pasture / /	1 / 1	Pronësi individual / Individualna Drazvina / single possessor	

P-71409028-01049-12	Lipjan / Lipjan / Lipjan	GADIME / ULET / DONJE GADIME / GADIME / POSTHME	PARCELE / PARCELA / parcel	Pronë shoqërore Drushvëna Inoviva Socially owned Land / R			SURXHAK / SURXHAK / SURXHAK	30000	Bujqësore - Kulllosat - Kulllosë E Klases 6 / / Poljoprovredno - Pashnjaci - Pashnjak 6 Klase / / Agriculture - pasture - 6th Class Pasture / /	1 / 1	Posedim individual / Individualna Drzavina / single possessor	11.02.2019
P-71409028-01049-13	Lipjan / Lipjan / Lipjan	GADIME / ULET / DONJE GADIME / GADIME / POSTHME	PARCELE / PARCELA / parcel	Pronë shoqërore Drushvëna Inoviva Socially owned Land / R			SURXHAK / SURXHAK / SURXHAK	23500	Bujqësore - Kulllosat - Kulllosë E Klases 6 / / Poljoprovredno - Pashnjaci - Pashnjak 6 Klase / / Agriculture - pasture - 6th Class Pasture / /	1 / 1	Posedim individual / Individualna Drzavina / single possessor	11.02.2019
P-71409028-01977-4	Lipjan / Lipjan / Lipjan	GADIME / ULET / DONJE GADIME / GADIME / POSTHME	PARCELE / PARCELA / parcel	Pronë shoqërore Drushvëna Inoviva Socially owned Land / R			SURXHAK / SURXHAK / SURXHAK	5899	Bujqësore - Kulllosat - Kulllosë E Klases 6 / / Poljoprovredno - Pashnjaci - Pashnjak 6 Klase / / Agriculture - pasture - 6th Class Pasture / /	1 / 1	Posedim individual / Individualna Drzavina / single possessor	11.02.2019
P-71409028-01977-5	Lipjan / Lipjan / Lipjan	GADIME / ULET / DONJE GADIME / GADIME / POSTHME	PARCELE / PARCELA / parcel	Pronë shoqërore Drushvëna Inoviva Socially owned Land / R			SURXHAK / SURXHAK / SURXHAK	7063	Bujqësore - Kulllosat - Kulllosë E Klases 6 / / Poljoprovredno - Pashnjaci - Pashnjak 6 Klase / / Agriculture - pasture - 6th Class Pasture / /	1 / 1	Posedim individual / Individualna Drzavina / single possessor	11.02.2019
P-71409028-01984-2	Lipjan / Lipjan / Lipjan	GADIME / ULET / DONJE GADIME / GADIME / POSTHME	PARCELE / PARCELA / parcel	Pronë shoqërore Drushvëna Inoviva Socially owned Land / R			SURXHAK / SURXHAK / SURXHAK	16730	Bujqësore - Kulllosat - Kulllosë E Klases 6 / / Poljoprovredno - Pashnjaci - Pashnjak 6 Klase / / Agriculture - pasture - 6th Class Pasture / /	1 / 1	Posedim individual / Individualna Drzavina / single possessor	
P-71409028-01984-3	Lipjan / Lipjan / Lipjan	GADIME / ULET / DONJE GADIME / GADIME / POSTHME	PARCELE / PARCELA / parcel	Pronë shoqërore Drushvëna Inoviva Socially owned Land / R			SURXHAK / SURXHAK / SURXHAK	18335	Bujqësore - Kulllosat - Kulllosë E Klases 6 / / Poljoprovredno - Pashnjaci - Pashnjak 6 Klase / / Agriculture - pasture - 6th Class Pasture / /	1 / 1	Posedim individual / Individualna Drzavina / single possessor	

P-71409028-01984-5	Lipjan / Lipjan	GADIME / ULET / DONJE / GADIME / GADIME / POSHTME	PARCELE / PARCELA / parcel	Pronë shoqërore / Dmshvrena / Imovina / Socially owned / Land / / R		SURXHAK / SURXHAK / SURXHAK	14400	Bujqësore - Kullësat - Kullës E Klasesë 6 / / Poljoprovredno - Pashnjaci - Pashnjak 6 Klase / / Agriculture - pasture - 6th Class Pasture / /	1 / 1	Posehësi individual / Individualna / Dirzavina / single possessor	11.02.2019
P-71409028-01984-6	Lipjan / Lipjan / Lipjan	GADIME / ULET / DONJE / GADIME / GADIME / POSHTME	PARCELE / PARCELA / parcel	Pronë shoqërore / Dmshvrena / Imovina / Socially owned / Land / / R		SURXHAK / SURXHAK / SURXHAK	1600	Bujqësore - Kullësat - Kullës E Klasesë 6 / / Poljoprovredno - Pashnjaci - Pashnjak 6 Klase / / Agriculture - pasture - 6th Class Pasture / /	1 / 1	Posehësi individual / Individualna / Dirzavina / single possessor	11.02.2019





Republika e Kosovës
Republic of Kosovo
Qeveria - Vlada - Government

MINISTRIA E MEDIT DHE PLANIFIKIMIT HAPËSINOR / MINISTARSTVO SREDINE I PROSTORNOG PLANIRANJA / MINISTRY OF ENVIRONMENT AND SPATIAL PLANNING
AGJENCIA KADASTRALE E KOSOVËS / KATASTARSKA AGENCIJA KOSOVA / KOSOVO CADASTRAL AGENCY

EKSTRAKT NGA CERTIFIKATA/IZVOD IZ CERTIFIKATA/EXTRACT OF CERTIFICATE

PERSONI / OSOBA / PERSON : KUVENDI KOMUNAL LIPIJAN

Numri i lëndës / Broj Predmet / Case Referent Number: 21-2019z
Data dhe koha e lëshimit / Datum i vreme izdavanja / Date and time of submission: 11.02.2019 - 09:47
Komuna / Opština / Municipality: Lipjan / Lipjan / Lipjan
Zyra Kadastrale Komune / Opštinska Katastarska Kancelarija / Municipal Cadastral Office: Lipjan / Lipjan / Lipjan

A. TË DHËNAT PËR PERSONIN / PODACI O OSOBI / PERSON'S DATA

Mbiemri/Emri i afatizmit (biznesi) Prezime/ Naziv poslovanja (biznisa) Last Name / Business Name	Emri Ime First Name	Emri i babait Ime oca Father's Name	Gjinia Pol Gender	Nr. personal/ biznesi Licni broj/broj poslovanja ID. No.	Shteti i shtetësië apo regjistrimit Drzava družvanstva ili ukafženja Country of citizenship	Ditëdhjetja/Date themelimit/ Rodendan/Dan osnivanja Date of Establishmen	Krijuar më datën Uradnoena dan Created On	Azhuruar Azurirano Updated
KUVENDI KOMUNAL LIPIJAN			/	KCID1402130	KOSOVA / KOSOVA / KOSOVO			

A.1 ADRESA E PERSONIT / ADRESA OSOBE / PERSON'S ADDRESS

Vendbanimi Prebivaliste Resident	Kodi Postal Postanski Kod Postal Code	Hollësië e adresës Pojednosti adrese Address Details	Adresa qetër Druga adresa Other address	Azhuruar Azurirano Updated
LIPJAN / LIPJAN / LYPIAN		LIPJAN	LIPJAN	

B. NJESIA KADASTRALE/ KATASTARSKA JEDINICA/CADASTRAL UNIT

Njesia kadastrale Katastarska jedinica Cadastral unit	Komuna / Opština / Municipality	Zona kadastrale Katastarska zona Cadastral zone	Lloji i njeskë Vrsin jedince Unit type	Tipi i pronës Tipi imovine Property Type	Kat/ Kati Sprat Floor Spratova Floor number	Vendi i qanitur Zvano mesto Place name	Sipërfaqja Površina Area	Shfrytëzimi aktuale/Kultura- klasa Aktuelna upotreba/ Kultura-klasa Actual use/Culture-class	Pjesa e pronës Deo imovine Share quota	Lloji i së drejtës Vrsin prava Type of the right	Azhuruar Azurirano Updated
P-71409059-00559-5	Lipjan / Lipjan / Lipjan	BABUSHI MUHAXHERE VE / MUHADŽER BABUS / BABUSHI MUHAGJERVE	PARCELE / PARCELA / parcel	Pronë shqiptore Društvena Imovina Socially owned Land / R		BALKAN / BALKAN / BALKAN	5875	Bojgësore - Kullosat - Kullosë E Klases 4 / / Poljoprovredno - Pashnjaci - Pashnjak 4 Klase / / Agriculture - pasture - 4th Class Pasture / /	1 / 1	Posezim individual / Individualna Drazvina / single possessor	11.02.2019
P-71409059-00562-3	Lipjan / Lipjan / Lipjan	BABUSHI MUHAXHERE VE / MUHADŽER BABUS / BABUSHI MUHAGJERVE	PARCELE / PARCELA / parcel	Pronë shqiptore Društvena Imovina Socially owned Land / R		BALKAN / BALKAN / BALKAN	153546	Bojgësore - Kullosat - Kullosë E Klases 5 / / Poljoprovredno - Pashnjaci - Pashnjak 5 Klase / / Agriculture - pasture - 5th Class Pasture / /	1 / 1	Posezim individual / Individualna Drazvina / single possessor	11.02.2019
P-71409059-00562-4	Lipjan / Lipjan / Lipjan	BABUSHI MUHAXHERE VE / MUHADŽER BABUS / BABUSHI MUHAGJERVE	PARCELE / PARCELA / parcel	Pronë shqiptore Društvena Imovina Socially owned Land / R		BALKAN / BALKAN / BALKAN	53120	Bojgësore - Kullosat - Kullosë E Klases 5 / / Poljoprovredno - Pashnjaci - Pashnjak 5 Klase / / Agriculture - pasture - 5th Class Pasture / /	1 / 1	Posezim individual / Individualna Drazvina / single possessor	11.02.2019





Republika e Kosovës

Republika Kosova-Republic of Kosova
Qeveria -Vlada-Government

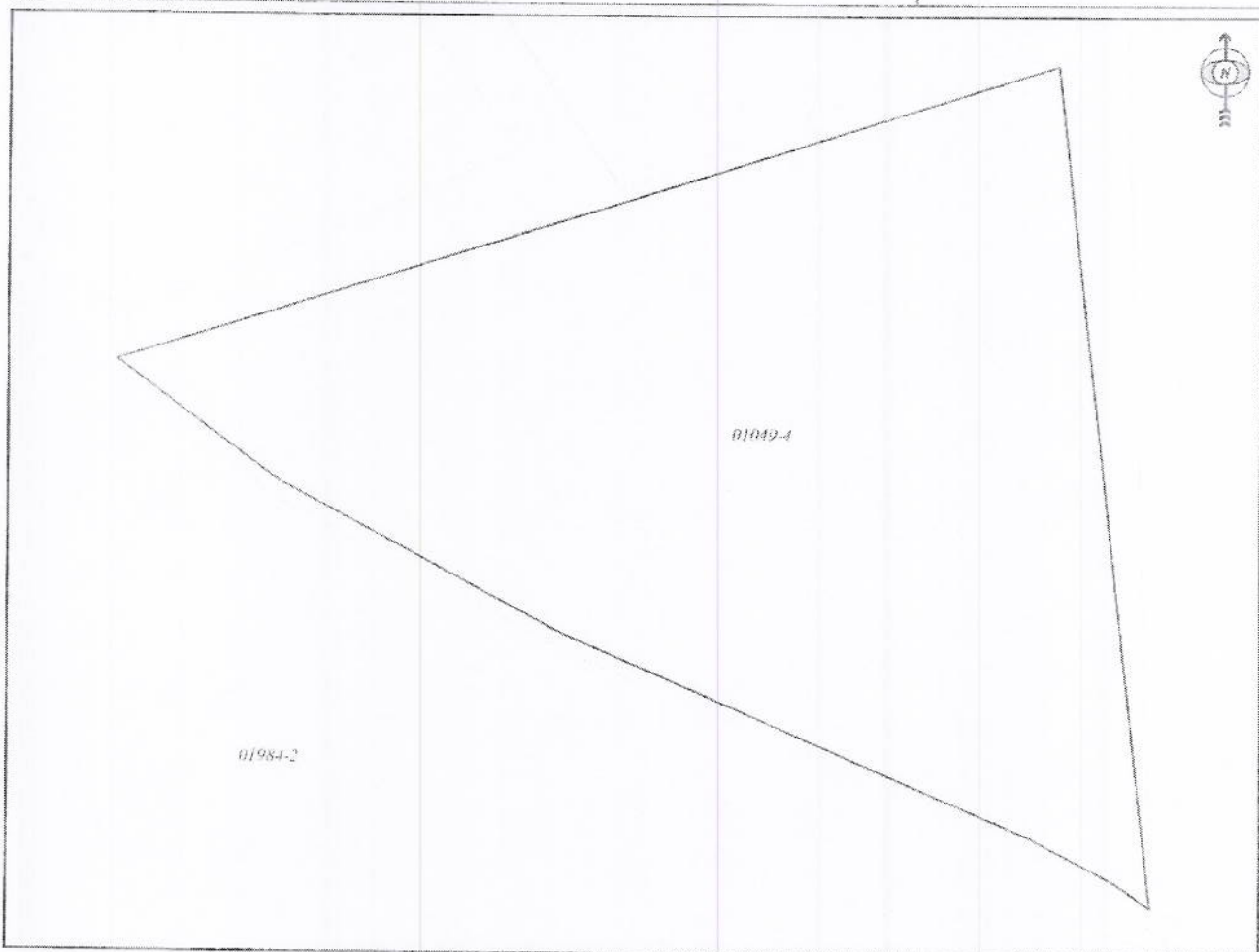
Ministria e Mjedisit dhe Planifikimit Hapësinor /Ministarstvo Sredine i Prostornog Planiranja/Ministry of Environment and Spatial Planning
AGJENCIA KADASTRALE E KOSOVËS/ KATASTARSKA AGENCIJA KOSOVA/ KOSOVA CADASTRAL AGENCY

KOPJA E PLANIT / KOPIJA PLANA / COPY PLAN

Zyra Kadastrale Komunale/ Opštinska Katastarska Kancelarija /Municipal Cadastral Office : LIPJAN

Zona Kadastrale / Katastarska Zona / Cadastral Zone: Gadime e ulët

Njësia/Jedinica/Unit	Tipi/Vrsta/Type	Sipërfaqja/Povšina/Area m2
P-71409028-01049-4	Parcelë / Parcela / Parcel	13370,0



Shkalla/Razmera/Scale: 1:1188

Punoi/Obradio/Created:

Data/ Data/Date: 11.02.2019

Koha/ Vreme/ Time: 10:29:51

Nënshkrimi/Potpis/Siganture:

Shënim/Beleška/Note:



Approvot/Usvojto/Approved: Drejtori/Direktor/Director

Nënshkrimi/Potpis/Siganture:



Republika e Kosovës

Republika Kosova-Republic of Kosova

Qeveria -/Vlada-Government

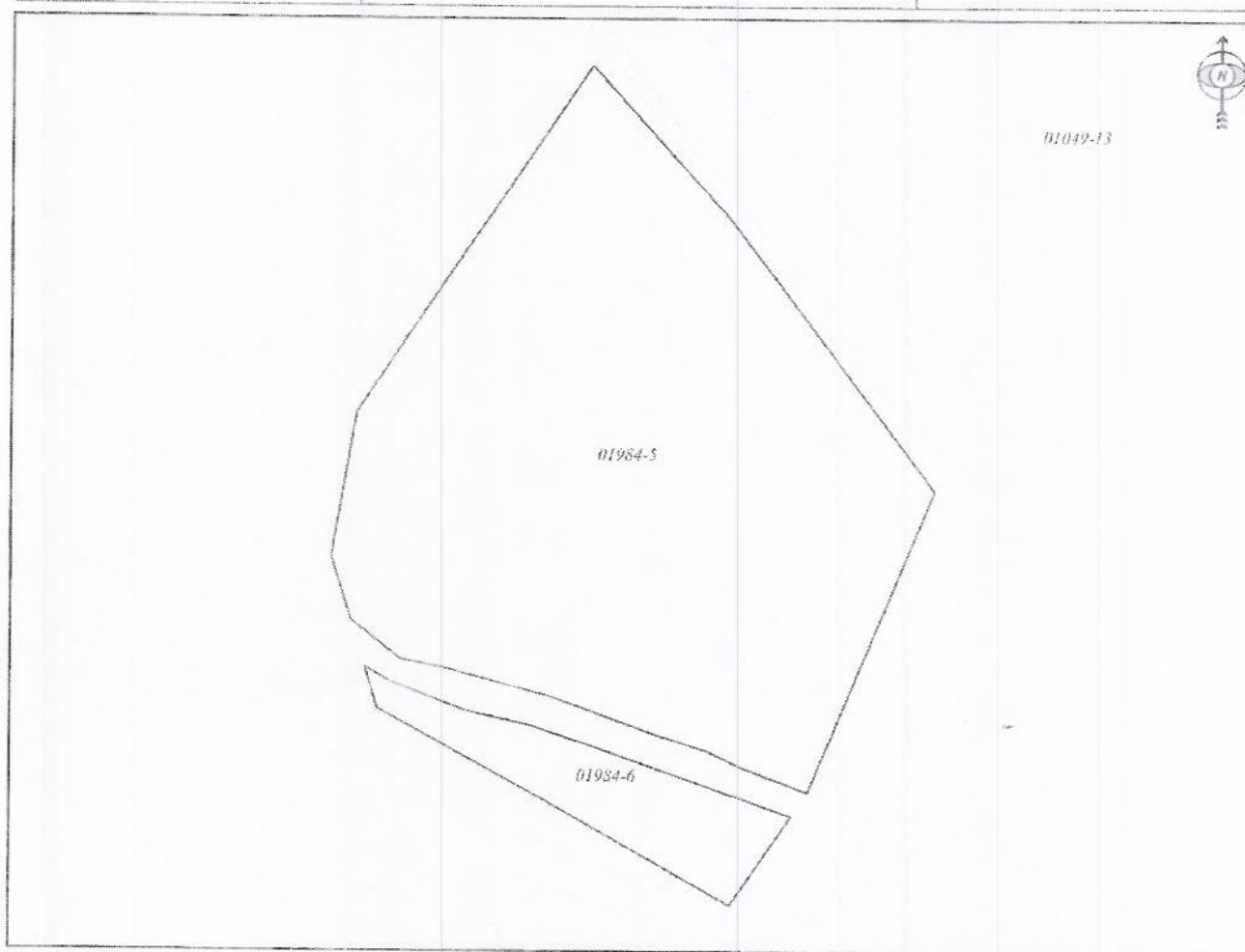
Ministria e Mjedisit dhe Planifikimit Hapësinor /Ministarstvo Sredine i Prostornog Planiranja/Ministry of Environment and Spatial Planning
AGJENCIA KADASTRALE E KOSOVËS/ KATASTARSKA AGENCIJA KOSOVA/ KOSOVA CADASTRAL AGENCY

KOPJA E PLANIT / KOPIJA PLANA / COPY PLAN

Zyra Kadastrale Komunale/ Opštinska Katastarska Kancelarija /Municipal Cadastral Office : LIPJAN

Zona Kadastrale / Katastarska Zona / Cadastral Zone: Gadime e ulët

Njësia/Jedinica/Unit	Tipi/Vrsta/Type	Sipërfaqja/Povšina/Area m ²
P-71409028-01984-6	Parcelë / Parcela / Parcel	1600,0
P-71409028-01984-5	Parcelë / Parcela / Parcel	14400,0



Shkalla/Razmera/Scale: 1:1587

Punoi/Obradio/Created:

Data/ Data/Date: 11.02.2019


Koha/ Vreme/ Time: 10:32:44

Nënshkrimi/Potpis/Siganture:

Shënim/Beleška/Note:

Aprovoi/Usvojio/Approved: Drejtori/Direktor/Director

Nënshkrimi/Potpis/Siganture:





Republika e Kosovës

Republika Kosova-Republic of Kosova
Qeveria -Vlada-Government

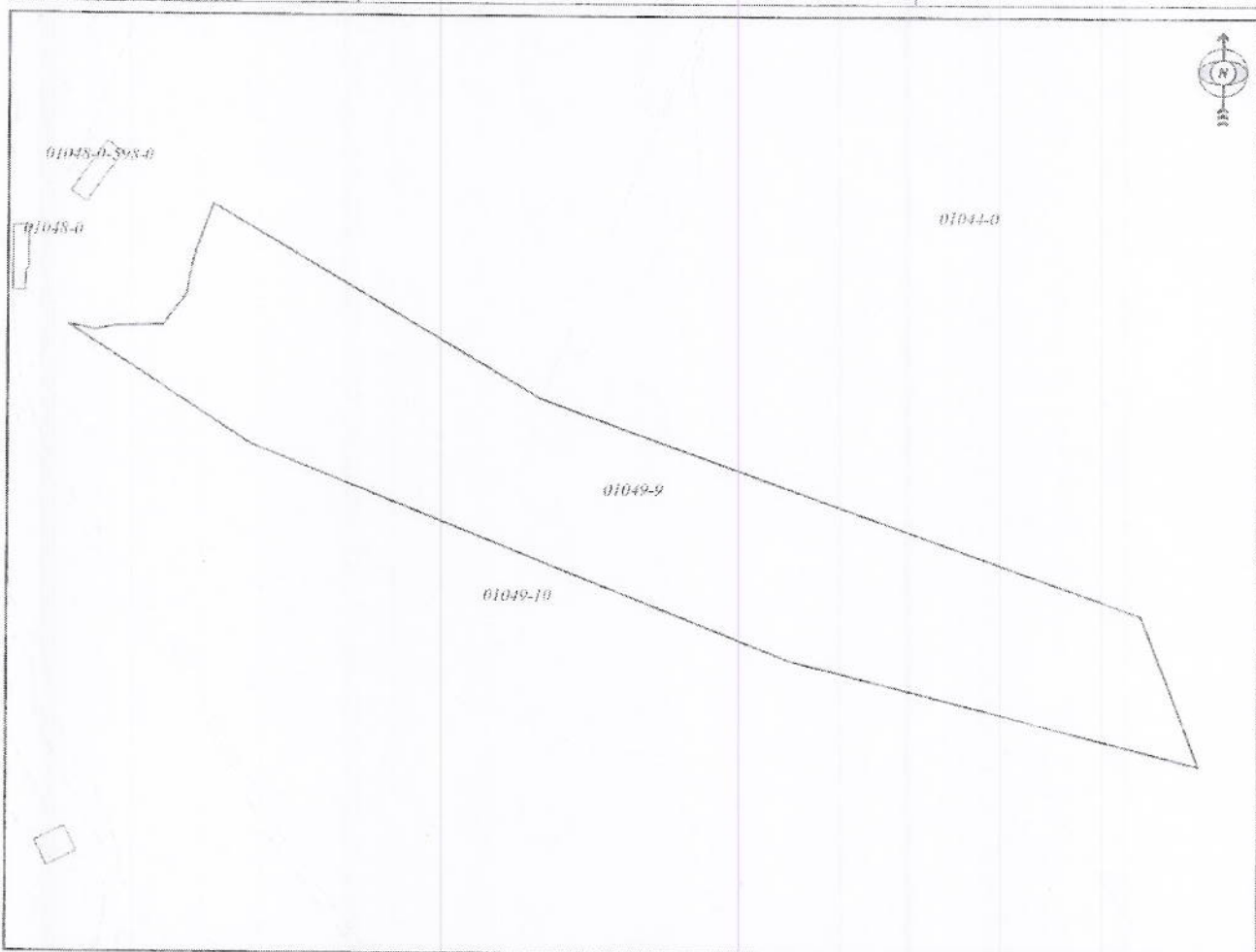
Ministria e Mjedisit dhe Planifikimit Hapësinor /Ministarstvo Sredine i Prostornog Planiranja/Ministry of Environment and Spatial Planning
AGJENCIA KADASTRALE E KOSOVËS/ KATASTARSKA AGENCIJA KOSOVA/ KOSOVA CADASTRAL AGENCY

KOPJA E PLANIT / KOPIJA PLANA / COPY PLAN

Zyra Kadastrale Komunale/ Opštinska Katastarska Kancelarija /Municipal Cadastral Office : LIPJAN

Zona Kadastrale / Katastarska Zona / Cadastral Zone: Gadime e ulët

Njësia/Jedinica/Unit	Tipi/Vrsta/Type	Sipërfaqja/Povšina/Area m2
P-71409023-01049-9	Parcelë / Parcela / Parcel	22040,0



Shkalla/Razmera/Scale: 1:2411


Punoi/Obradio/Created:

Data/ Data/Date: 11.02.2019

Koha/ Vreme/ Time: 10:24:00

Nënshkrimi/Potpis/Siganture:

Shënim/Beleška/Note:



Aprovo/Usvojto/Approved: Drejtori/Direktor/Director

Nënshkrimi/Potpis/Siganture:



Republika e Kosovës

Republika Kosova-Republic of Kosovo

Qeveria -Vlada-Government

Ministria e Mjedisit dhe Planifikimit Hapësinor /Ministarstvo Sredine i Prostornog Planiranja/Ministry of Environment and Spatial Planning

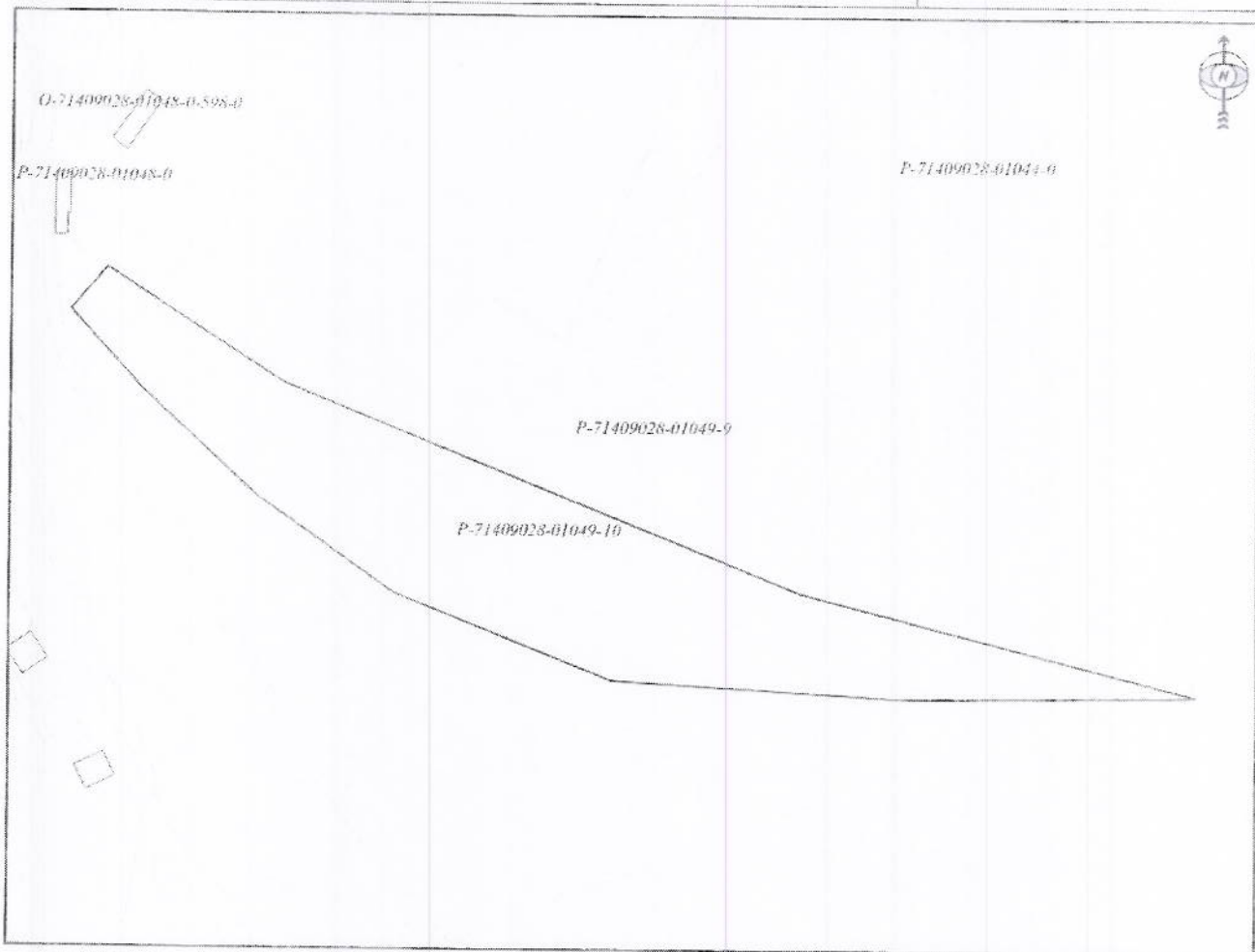
AGJENCIA KADASTRALE E KOSOVËS/ KATASTARSKA AGENCIJA KOSOVA/ KOSOVA CADASTRAL AGENCY

KOPJA E PLANIT / KOPIJA PLANA / COPY PLAN

Zyra Kadastrale Komunale/ Opštinska Katastarska Kancelarija /Municipal Cadastral Office : LIPJAN

Zona Kadastrale / Katastarska Zona / Cadastral Zone: Gadime e ulët

Njësia/Jedinica/Unit	Tipi/Vrsta/Type	Sipërfaqja/Povšina/Area m2
P-71409028-01049-10	Parcelë / Parcela / Parcel	16395,0



Shkalla/Razmera/Scale: 1:2492

Punoi/Obradio/Created:

Data/ Data/Date: 11.02.2019

Koha/ Vreme/ Time: 10:24:35

Nënshkrimi/Potpis/Signature:

Shënim/Beleška/Note:



Aprovoj/Usvojio/Approved: Drejtori/Direktor/Director

Nënshkrimi/Potpis/Signature:



Republika e Kosovës

Republika Kosova-Republic of Kosova
Qeveria -Vlada-Government

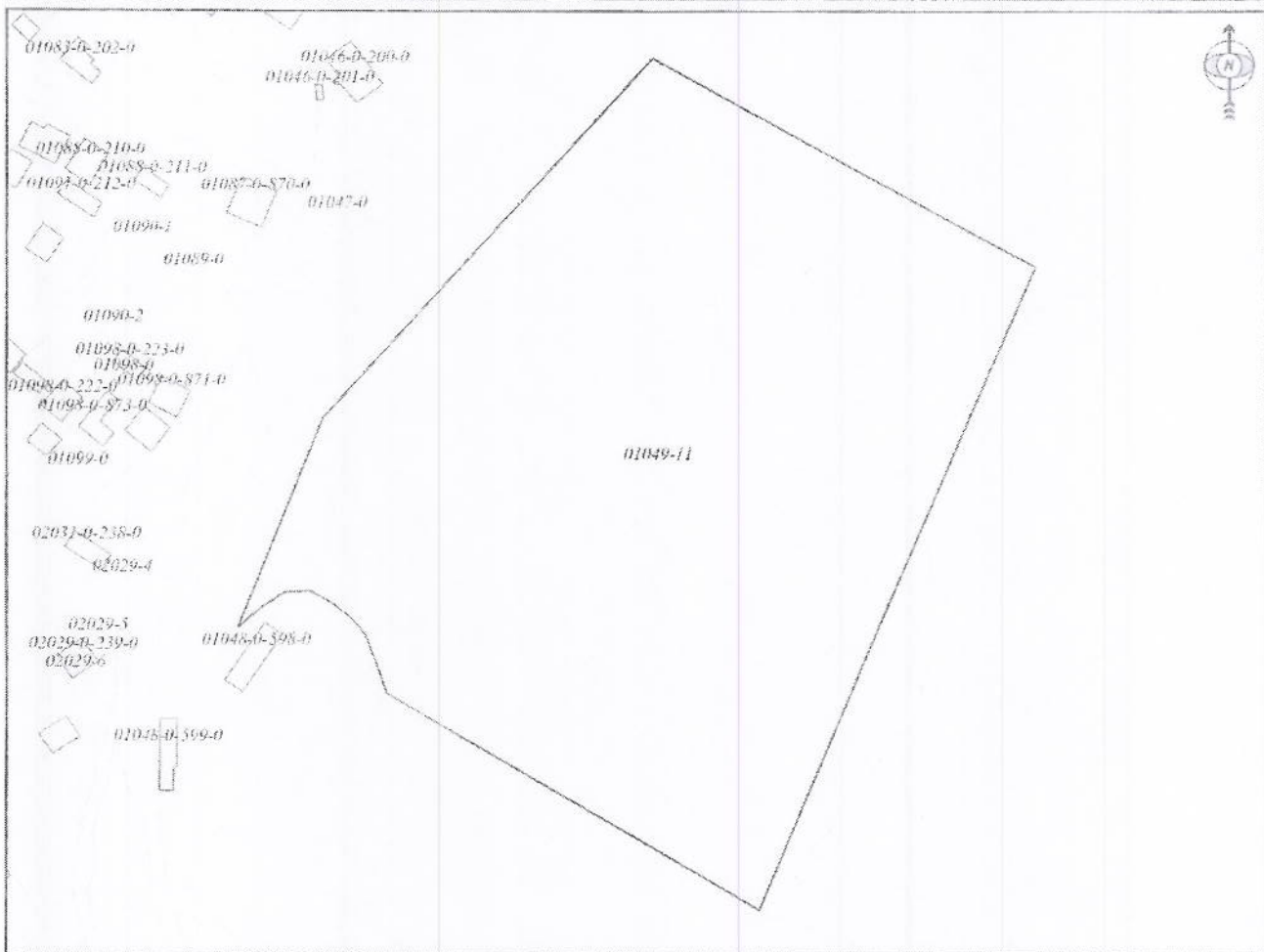
Ministria e Mjedisit dhe Planifikimit Hapësinor /Ministarstvo Sredine i Prostornog Planiranja/Ministry of Environment and Spatial Planning
AGJENCIA KADASTRALE E KOSOVËS/ KATASTARSKA AGENCIJA KOSOVA/ KOSOVA CADASTRAL AGENCY

KOPJA E PLANIT / KOPIJA PLANA / COPY PLAN

Zyra Kadastrale Komunale/ Opštinska Katastarska Kancelarija /Municipal Cadastral Office : LIPJAN

Zona Kadastrale / Katastarska Zona / Cadastral Zone: Gadime e ulët

Njësia/Jedinica/Unit	Tipi/Vrsta/Type	Sipërfaqja/Povšina/Area m2
P-71409028-01049-11	Parcelë / Parcela / Parcel	36732,0



Shkalla/Razmera/Scale: 1:2146

Punoi/Obradio/Created:

Data/ Data/Date: 11.02.2019

Koha/ Vreine/ Time: 10:22:36

Nënshkrimi/Potpis/Siganture:

Shënim/Beleška/Note:



Approvoi/Usvetilo/Approved:

Drejtori/Direktor/Director

Nënshkrimi/Potpis/Siganture:



Republika e Kosovës

Republika Kosova-Republic of Kosova
Qeveria -Vlada-Government

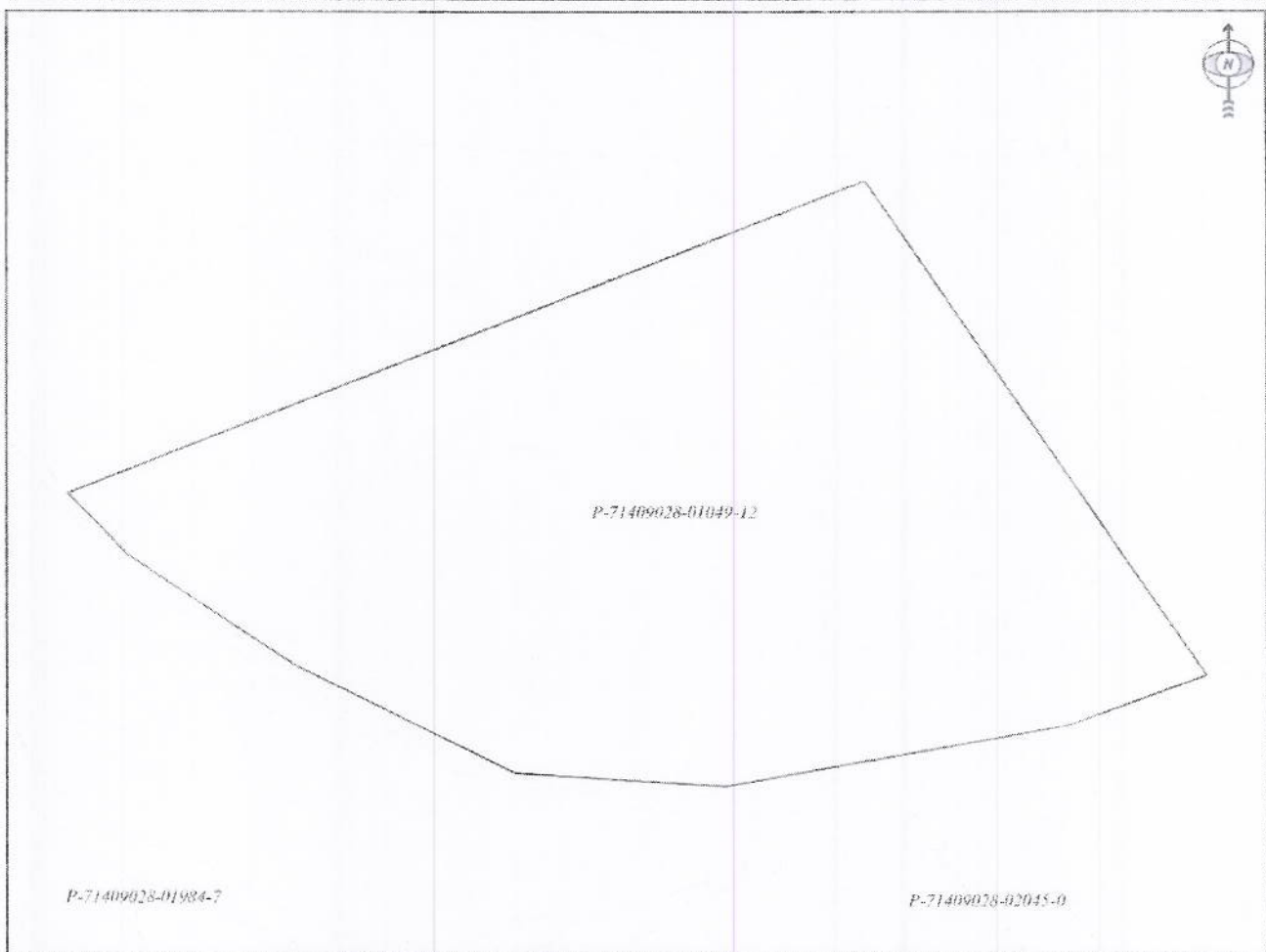
Ministria e Mjedisit dhe Planifikimit Hapësinor /Ministarstvo Sredine i Prostornog Planiranja/Ministry of Environment and Spatial Planning
AGJENCIA KADASTRALE E KOSOVËS/ KATASTARSKA AGENCIJA KOSOVA/ KOSOVA CADASTRAL AGENCY

KOPJA E PLANIT / KOPIJA PLANA / COPY PLAN

Zyra Kadastrale Komunale/ Opštinska Katastarska Kancelarija /Municipal Cadastral Office : LIPJAN

Zona Kadastrale / Katastarska Zona / Cadastral Zone: Gadime e ulët

Njësia/Jedinica/Unit	Tipi/Vrsta/Type	Sipërfaqja/Površina/Area m2
P-71409028-01049-12	Parcelë / Parcela / Parcel	30000,0



Shkalla/Razmera/Scale: 1:1864

Punoi/Obradio/Created:

Data/ Data/Date: 11.02.2019

Koha/ Vreme/ Time: 10:25:25

Nënshkrimi/Potpis/Siganture:

Shënim/Beleška/Note:



Aprovoi/Usvojio/Approved: Drejtori/Direktor/Director

Nënshkrimi/Potpis/Siganture:



Republika e Kosovës

Republika Kosova-Republic of Kosova

Qeveria -Vlada-Government

Ministria e Mjedisit dhe Planifikimit Hapësinor /Ministarstvo Sredine i Prostornog Planiranja/Ministry of Environment and Spatial Planning

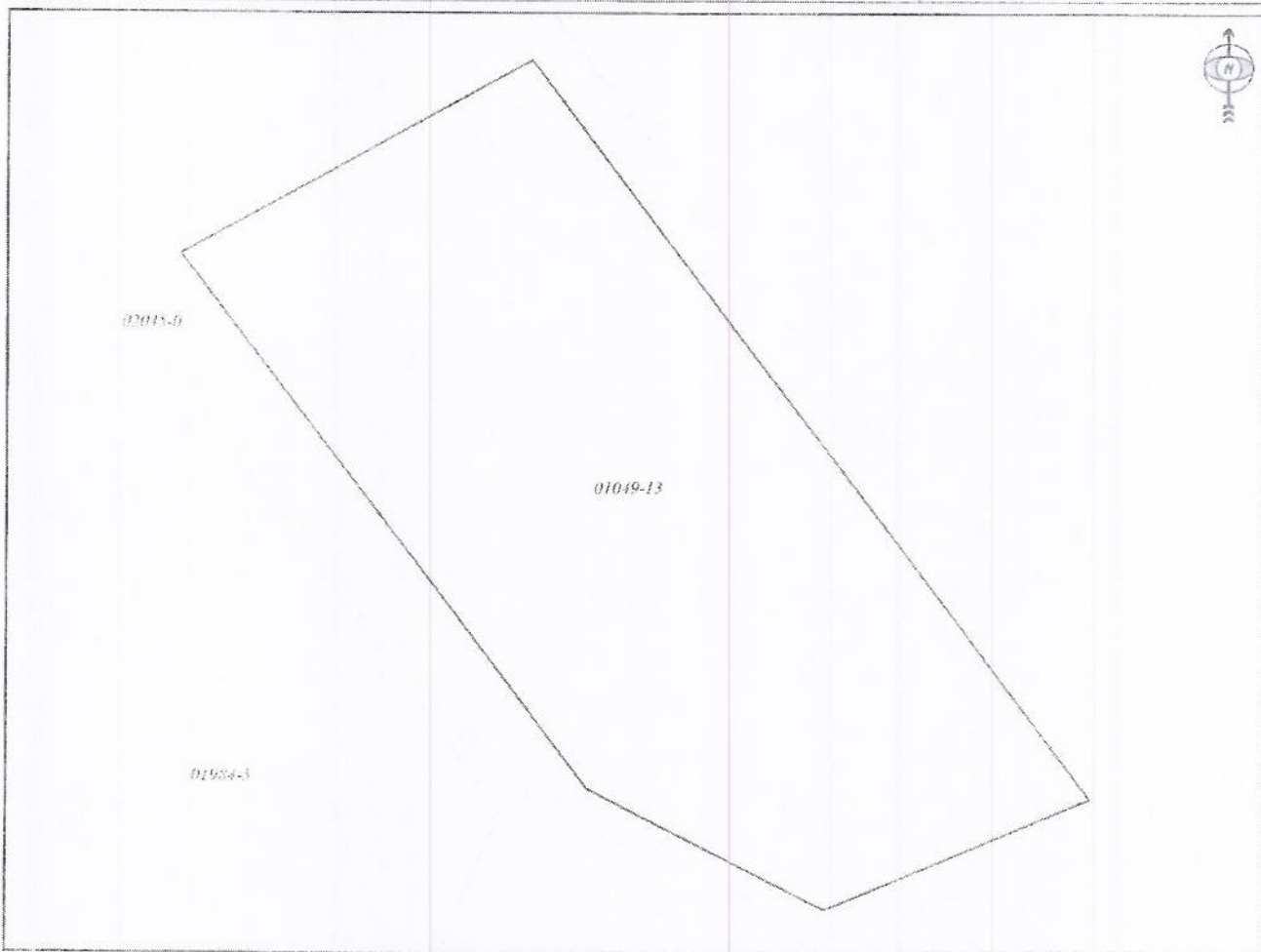
AGJENCIA KADASTRALE E KOSOVËS/ KATASTARSKA AGENCIJA KOSOVA/ KOSOVA CADASTRAL AGENCY

KOPJA E PLANIT / KOPIJA PLANA / COPY PLAN

Zyra Kadastrale Komunale/ Opštinska Katastarska Kancelarija /Municipal Cadastral Office : LIPJAN

Zona Kadastrale / Katastarska Zona / Cadastral Zone: Gadime e ulët

Njësia/Jedinica/Unit	Tipi/Vrsta/Type	Sipërfaqja/Povšina/Area m2
P-71409028-01049-13	Parcelë / Parcela / Parcel	23500,0



Shkalla/Razmera/Scale: 1:1765

Punoi/Obradio/Created:

Data/ Data/Date: 11.02.2019

Koha/ Vreme/ Time: 10:38:51

Nënshkrimi/Potpis/Siganture:

Shënim/Beleška/Note:



Approvoi/Usvojio/Approved: Drejtori/Direktor/Director

Nënshkrimi/Potpis/Siganture:



Republika e Kosovës

Republika Kosova-Republic of Kosova

Qeveria -Vlada-Government

Ministria e Mjedisit dhe Planifikimit Hapësinor /Ministarstvo Sredine i Prostornog Planiranja/Ministry of Environment and Spatial Planning

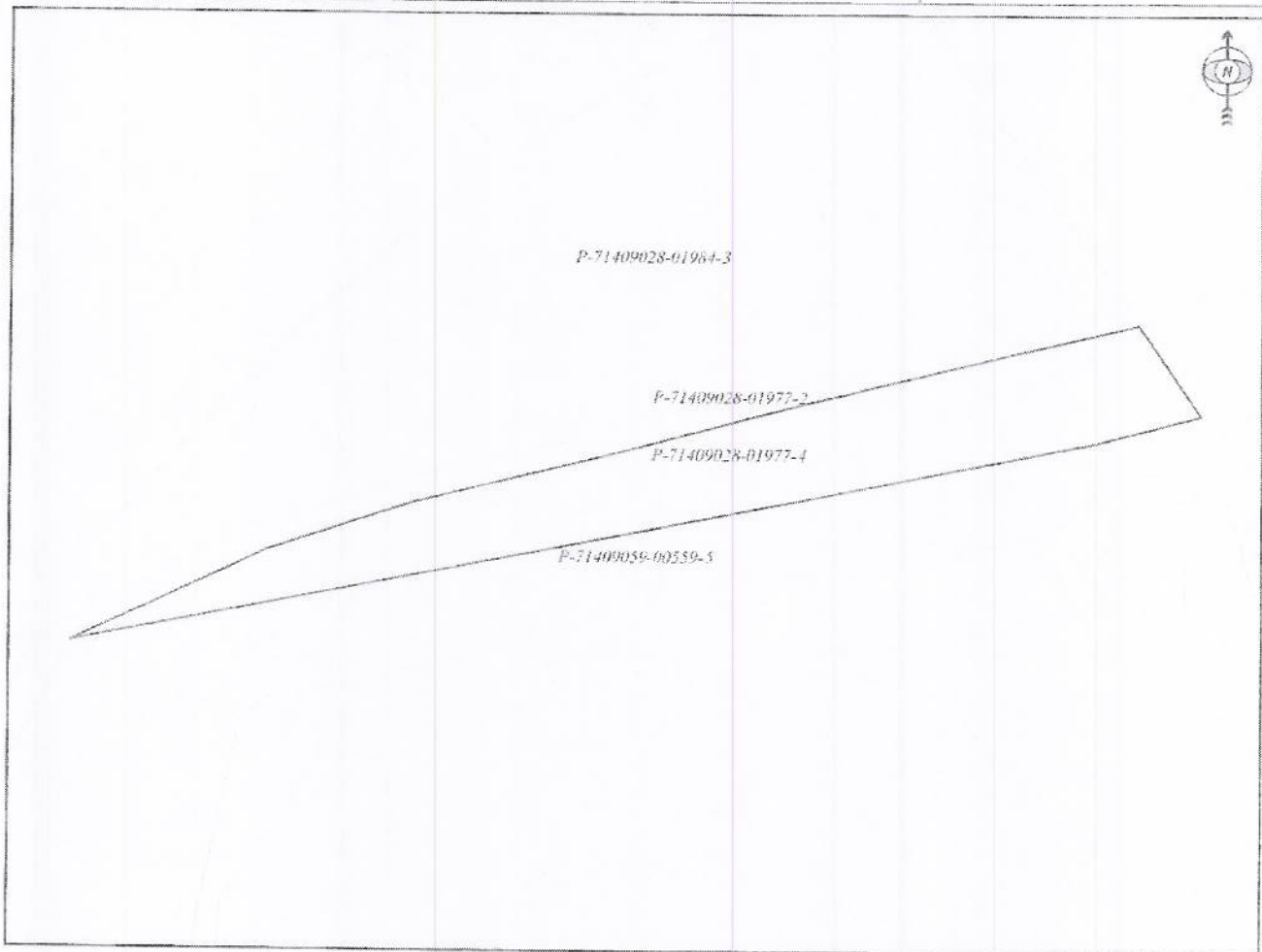
AGJENCIA KADASTRALE E KOSOVËS/ KATASTARSKA AGENCIJA KOSOVA/ KOSOVA CADASTRAL AGENCY

KOPJA E PLANIT / KOPIJA PLANA / COPY PLAN

Zyra Kadastrale Komunale/ Opštinska Katastarska Kancelarija /Municipal Cadastral Office : LIPJAN

Zona Kadastrale / Katastarska Zona / Cadastral Zone: Gadime e ulët

Njësia/Jedinica/Unit	Tipi/Vrsta/Type	Sipërfaqja/Povšina/Area m2
P-71409028-01977-4	Parcelë / Parcela / Parcel	5899,0



Shkalla/Razmera/Scale: 1:1769

Punoi/Obradio/Created:

Data/ Data/Date: 11.02.2019

Koha/ Vreme/ Time: 10:31:23

Nënshkrimi/Potpis/Siganture:

Shënim/Beleška/Note:



Aprovoi/Usvojio/Approved: - Drejtori/Direktor/Director

Nënshkrimi/Potpis/Siganture:



Republika e Kosovës

Republika Kosova-Republic of Kosovo
Qeveria -Vlada-Government

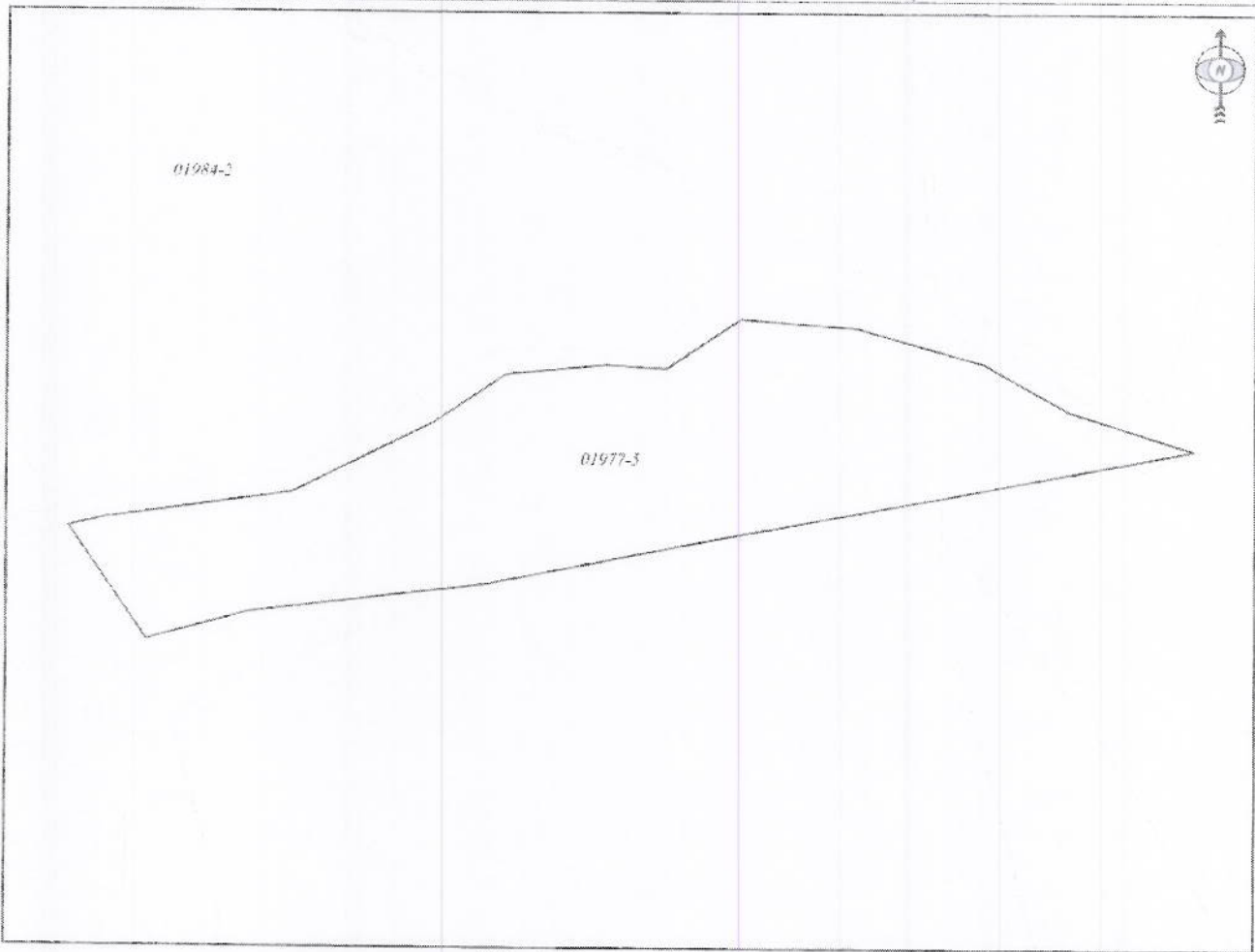
Ministria e Mjedisit dhe Planifikimit Hapësinor /Ministarstvo Sredine i Prostornog Planiranja/Ministry of Environment and Spatial Planning
AGJENCIA KADASTRALE E KOSOVËS/ KATASTARSKA AGENCIJA KOSOVA/ KOSOVA CADASTRAL AGENCY

KOPJA E PLANIT / KOPIJA PLANA / COPY PLAN

Zyra Kadastrale Komunale/ Opštinska Katastarska Kancelarija /Municipal Cadastral Office : LIPJAN

Zona Kadastrale / Katastarska Zona / Cadastral Zone: Gadime e ulët

Njësia/Jedinica/Unit	Tipi/Vrsta/Type	Sipërfaqja/Površina/Area m2
P-71409028-01977-5	Parcelë / Parcela / Parcel	7063,0



Shkalla/Razmera/Scale: 1:1419

Punoi/Obradio/Created:

Data/ Data/Date: 11.02.2019

Koha/ Vreme/ Time: 10:31:53

Nënshkrimi/Potpis/Siganture:

Shënim/Beleška/Note:



Approvi/Usvojio/Approved: Drejtori/Direktor/Director

Nënshkrimi/Potpis/Siganture:



Republika e Kosovës

Republika Kosova-Republic of Kosova

Qeveria -Vlada-Government

Ministria e Mjedisit dhe Planifikimit Hapësinor /Ministarstvo Sredine i Prostornog Planiranja/Ministry of Environment and Spatial Planning

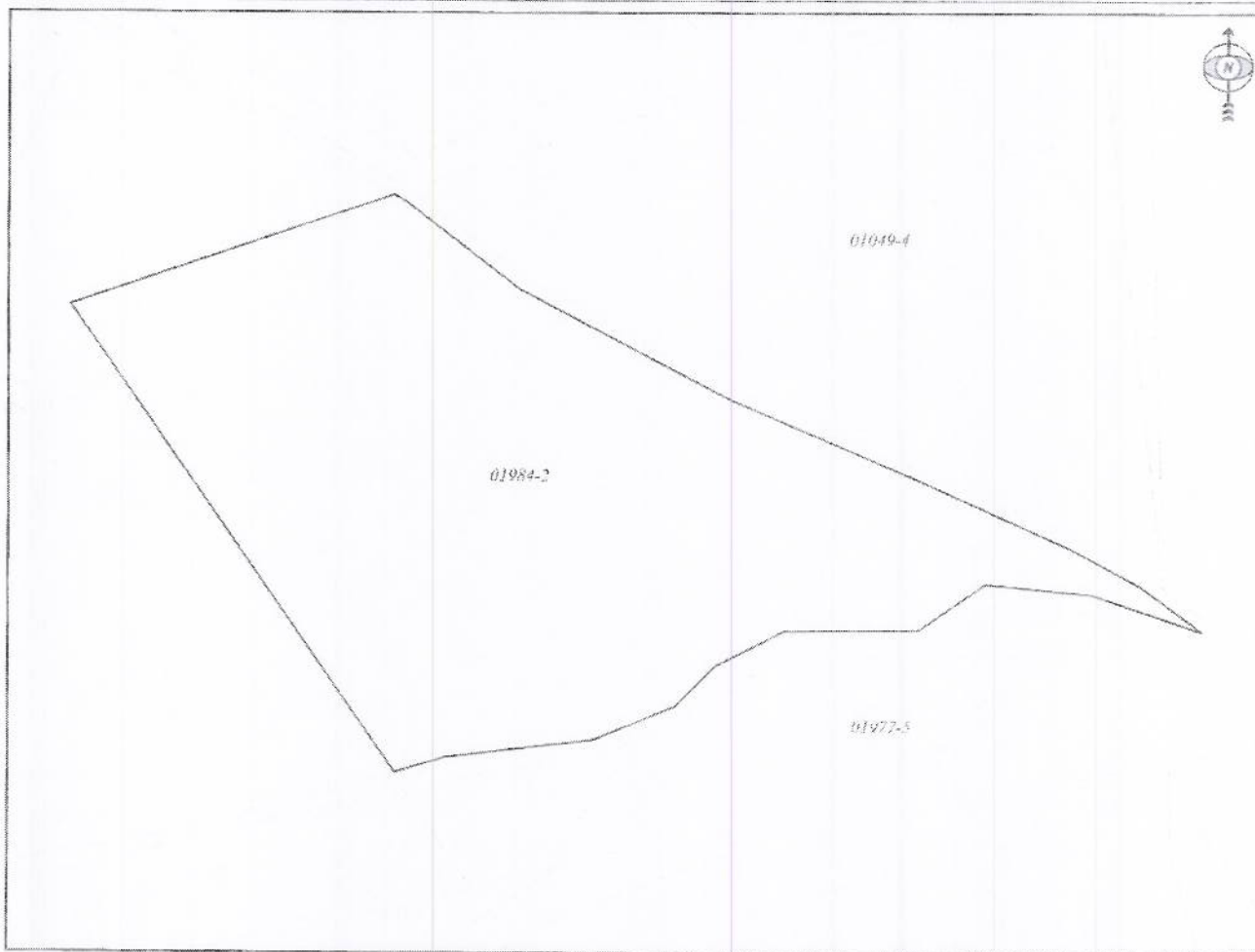
AGJENCIA KADASTRALE E KOSOVËS/ KATASTARSKA AGENCIJA KOSOVA/ KOSOVA CADASTRAL AGENCY

KOPJA E PLANIT / KOPIJA PLANA / COPY PLAN

Zyra Kadastrale Komunale/ Opštinska Katastarska Kancelarija /Municipal Cadastral Office : LIPJAN

Zona Kadastrale / Katastarska Zona / Cadastral Zone: Gadime e ulët

Njësia/Jedinica/Unit	Tipi/Vrsta/Type	Sipërfaqja/Povšina/Area m2
P-71409028-01984-2	Parcelë / Parcela / Parcel	16730,0



Shkalla/Razmera/Scale: 1:1631

Punoi/Obradio/Created:

Data/ Data/Date: 11.02.2019

Koha/ Vreme/ Time: 10:30:17

Nënshkrimi/Potpis/Siganture:

Shënim/Beleška/Note:

Aprovoni/Usvojip/Approved: Drejtori/Direktor/Director

Nënshkrimi/Potpis/Siganture:





Republika e Kosovës

Republika Kosova-Republic of Kosova

Qeveria -Vlada-Government

Ministria e Mjedisit dhe Planifikimit Hapësinor /Ministarstvo Sredine i Prostoruog Planiranja/Ministry of Environment and Spatial Planning

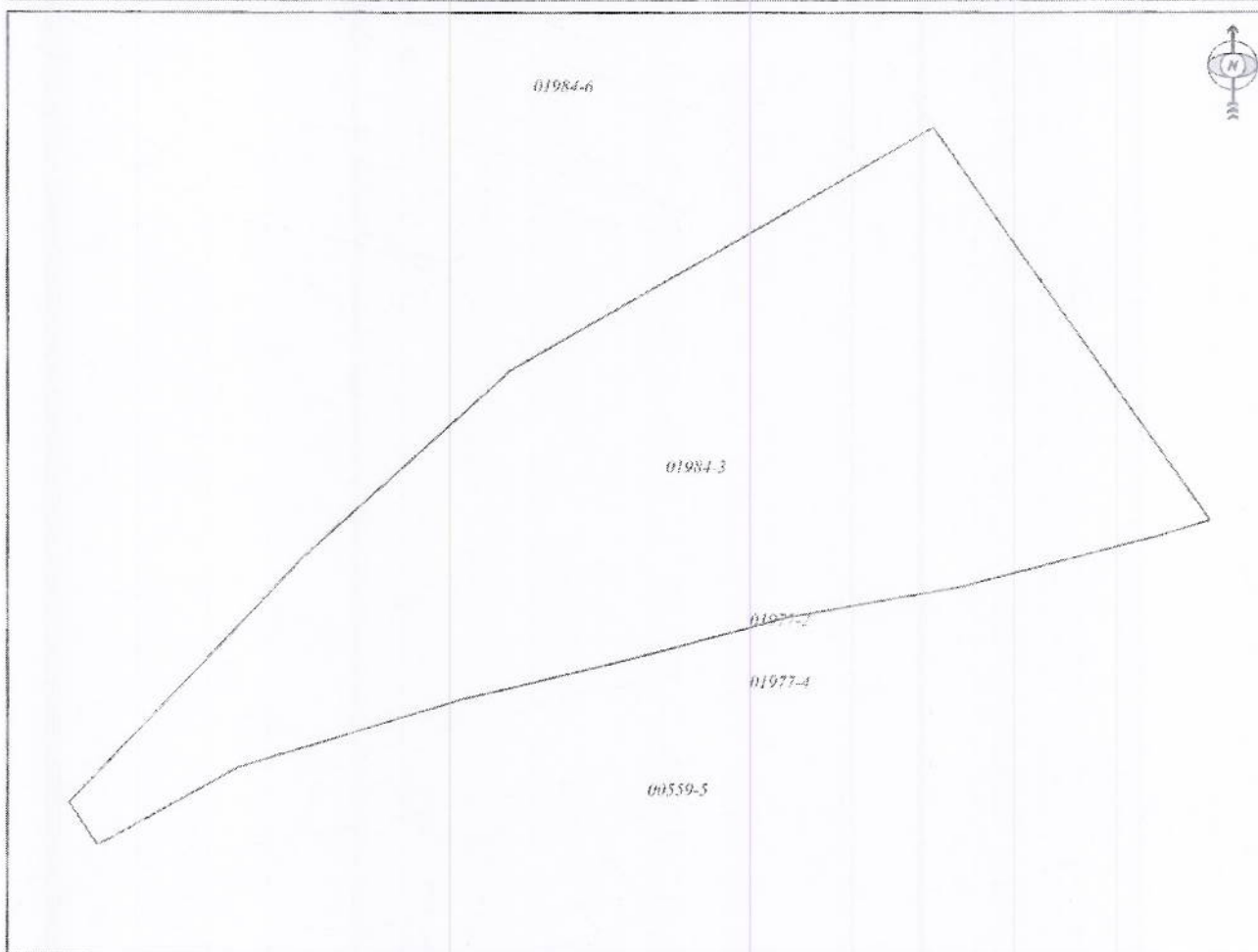
AGJENCIA KADASTRALE E KOSOVËS/ KATASTARSKA AGENCIJA KOSOVA/ KOSOVA CADASTRAL AGENCY

KOPJA E PLANIT / KOPIJA PLANA / COPY PLAN

Zyra Kadastrale Komunale/ Opštinska Katastarska Kancelarija /Municipal Cadastral Office : LIPJAN

Zona Kadastrale / Katastarska Zona / Cadastral Zone: Gadime e ulët

Njësia/Jedinica/Unit	Tipi/Vrsta/Type	Sipërfaqja/Povšina/Area m ²
P-71409026-01984-3	Parcelë / Parcela / Parcel	18335,0



Shkalla/Razmera/Scale: 1:1660

Punoi/Obradio/Created:

Data/ Data/Date: 11.02.2019

Koha/ Vreme/ Time: 10:30:50

Nënshkrimi/Potpis/Siganture:

Shënim/Beleška/Note:



Aprovoi/Usvojio/Approved:

Drejtori/Direktor/Director

Nënshkrimi/Potpis/Siganture:



Republika e Kosovës

Republika Kosova-Republic of Kosovo
Qeveria -Vlada-Government

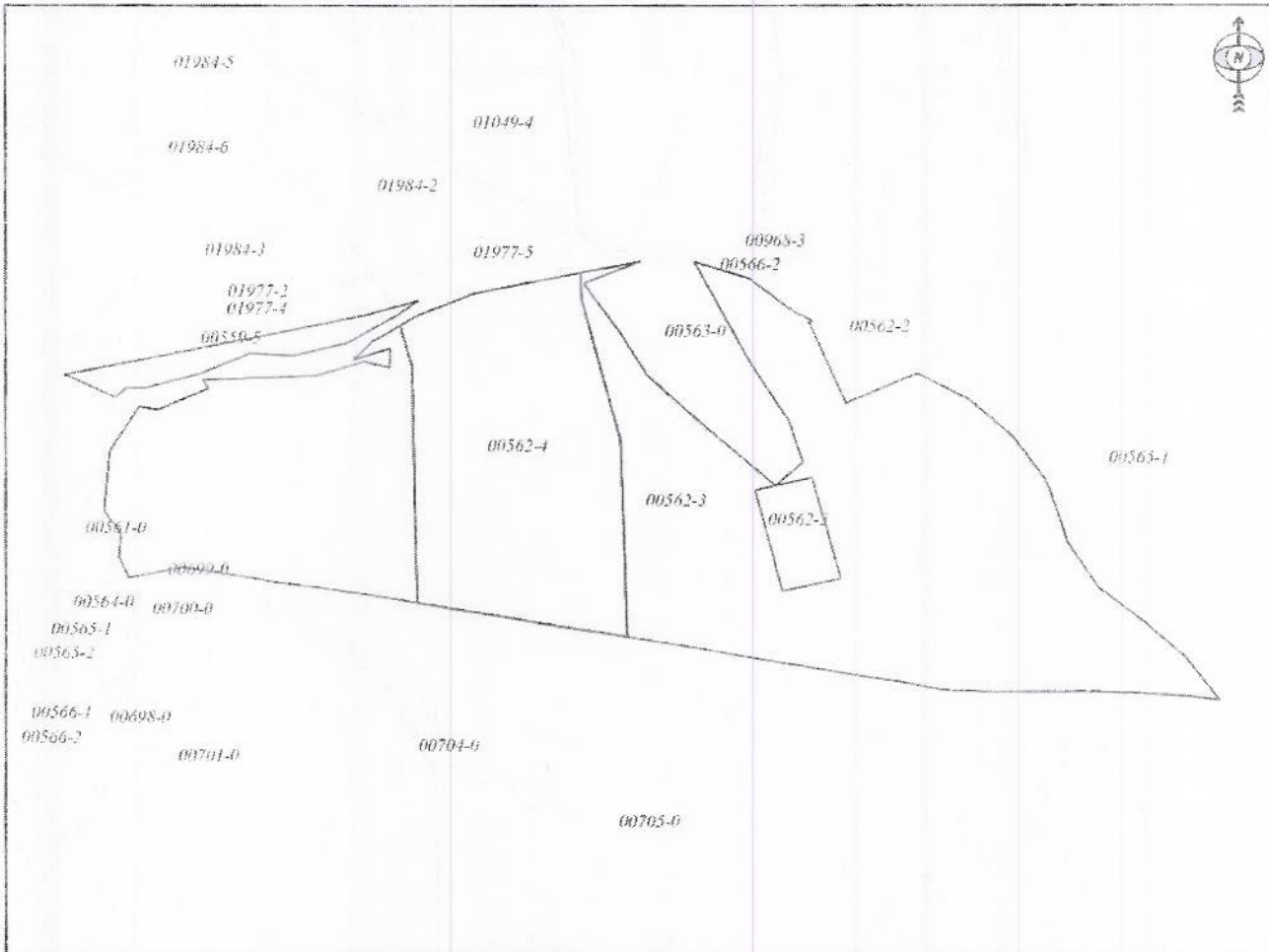
Ministria e Mjedisit dhe Planifikimit Hapësinor /Ministarstvo Sredine i Prostornog Planiranja/Ministry of Environment and Spatial Planning
AGJENCIA KADASTRALE E KOSOVËS/ KATASTARSKA AGENCIJA KOSOVA/ KOSOVA CADASTRAL AGENCY

KOPJA E PLANIT / KOPIJA PLANA / COPY PLAN

Zyra Kadastrale Komunale/ Opštinska Katastarska Kancelarija /Municipal Cadastral Office : LIPJAN

Zona Kadastrale / Katastarska Zona / Cadastral Zone: Babush i muhagjerve

Njësia/Jedinica/Unit	Tipi/Vrsta/Type	Sipërfaqja/Povšina/Area m2
P-71409059-00562-4	Parcelë / Parcela / Parcel	53120,0
P-71409059-00562-3	Parcelë / Parcela / Parcel	153546,0
P-71409059-00559-5	Parcelë / Parcela / Parcel	5875,0



Shkalla/Razmera/Scale: 1:6150

Punoi/Obradio/Created:

Data/ Data/Date: 11.02.2019

Koha/ Vreme/ Time: 10:59:28

Nënshkrimi/Potpis/Siganture:

Shënim/Beleška/Note:

Approvoi/Usvojio/Aproved: Drejtori/Direktor/Director

Nënshkrimi/Potpis/Siganture:

