



Republika e Kosovës

Republika Kosova - Republic of Kosovo

Qeveria - Vlada - Government

Ministria e Administrimit të Pushtetit Lokal
Ministarstvo Administracije Lokalne Samouprave
Ministry of Local Government Administration

Për:	Imri Ahmeti, Kryetar i Komunës së Lipjanit Daut Azemi, Kryesues i Kuvendit të Komunës së Lipjanit	
Cc:	Njesisë për Administrimin e Dokumenteve në MAPL Njesisë për administrimin e Dokumenteve në Komunë	
Përmes:	Adijana Hodžić, Ministër i Administrimit të Pushtetit Lokal Rozafa Ukimeraj, Sekretare e Përgjithshme	
Nga:	Venera Cerkini, Udhëheqës i Departamentit Ligjor dhe Monitorim të Komunave, MAPL	Datë: 12.04.2019 Nr.020-241
Lënda:	Kërkesë për rishqyrtimin e ligjshmërisë së aktit të Komunës së Lipjanit	
Lloji i aktit:	Vendim i Kuvendit të Komunës	

I nderuar Kryetar,
I nderuar Kryesues,

Në pajtim me Rregulloren e Qeverisë së Republikës së Kosovës (QRK) Nr.01/2016 për Shqyrtimin Administrativ të Akteve të Komunave, e në bazë të kompetencave ligjore të ministrisë të përcaktuara me ligjet bazike dhe Rregulloren e Qeverisë Nr.02/2011 për Fushat dhe Përgjegjësitë Administrative të Zyrës së Kryeministrit dhe Ministrive, Departamenti Ligjor dhe Monitorim të Komunave i Ministrisë së Administrimit të Pushtetit Lokal ka pranuar për shqyrtim të detyrueshëm të ligjshmërisë ashtu siç parashihet me nenin 81 të Ligjit Nr.03/L-040 për Vetëqeverisje Lokale aktin komunal në vijim:

Vendimi 15Nr.463-14826, për dhënien në shfrytëzim të pronës komunale Këshillit të Bashkësisë Islame në Lipjan për varreza në fshatin Rubofc.
I miratuar më datë: 28.02.2019
I parashtruar për shqyrtim në MAPL më datë: 06.03.2019


Ministria e Administrimit të Pushtetit Lokal, pas shqyrtimit të përmbajtjes së aktit të komunës si më sipër, vlerëson së akti i komunës **është në kundërshtim me dispozitat e legjislacionit në fuqi.**

Mos pajtueshmëritë e aktit të komunës të parashtruar për shqyrtim të ligjshmërisë janë si në vijim:

Nr.	Formulimi në aktin e komunës	Dispozita ligjore me të cilën akti i komunës është në kundërshtim
1.	Vendimi 15Nr.463-14826, për dhënien në shfrytëzim të pronës komunale Këshillit të Bashkësisë Islame në Lipjan për varreza në fshatin Rubofc.	Vendimi 15Nr.463-14826, i Kuvendit të Komunës së Lipjanit për dhënien në shfrytëzim të pronës komunale Këshillit të Bashkësisë Islame në Lipjan për varreza në fshatin Rubofc, nuk është në harmoni me Ligjin Nr.04/L-144 për Dhënien në Shfrytëzim të Pronës së Paluajtshme të Komunës përkatësisht nenit 10 pika 1.4 e këtij ligji ku sqaron se toka ipet në shfrytëzim për bashkësitë fetare për zhvillim të aktiviteteve fetare e jo edhe për varreza. Kuvendi i Komunës mund të merr vendim të caktoj lokacionin për varreza në fshatin Rubovc ashtu siç kërkohet nga bashkësia Islame por jo të ipet në shfrytëzim.

Bazuar në të cekurat më lartë, Ministria e Administrimit të Pushtetit Lokal, kërkon nga Kuvendi i Komunës dhe Kryetari i Komunës së Lipjanit që të ndërmarrin veprime konkrete që aktin e komunës ta harmonizojnë me dispozitat ligjore në fuqi, brenda 30 ditësh nga data e pranimit të kërkesës për rishqyrtim të aktit.

Ministria e Administrimit të Pushtetit Lokal, mbetet në dispozicion të komunës për çfarëdo sqarimi të mëtejshëm në lidhje me këtë vlerësim.



Republika e Kosovës

Republika Kosova-Republic of Kosovo

Qeveria - Vlada - Government

Ministria e Administrimit të Pushtetit Lokal
Ministarstvo Administracije Lokalne Samouprave
Ministry of Local Government Administration

Za:	Imri Ahmeti, gradonačelnik Opštine Lipljan Daut Azemi, predseadvajući Skupštine opštine Lipljan	
Kopija:	Jedinici za administraciju dokumenata u MALS-u Jedinici za administraciju dokumenata u opštini Odeljenja za zakonska pitanja i monitorisanje opština- MALS	
Preko:	Adriana Hodžić, ministar MALS-a, Rozafa Ukimeraj, generalna sekretarka MALS-a	
Od:	Venera Çerkini v. d. rukovodioca Pravnog odeljenja i monitorisanje opština, MALS	Datum, 12.04.2019. Br. 020/241
Predmet:	Zahtev za reviziju akta opštine Lipljan	
Vrsta akta:	Odluka Skupštine opštine Lipljan	

Poštovani gradonačelnice,
Poštovani predsedavajući

U saglasnosti sa uredbom Vlade Republike Kosova br. 01/2016 za administrativno razmatranje akata opštine i na osnovu zakonskih ovlašćenja određenim osnovnim zakonima i Uredbom Vlade br. 02/2011 o poljima odgovornosti administrativne Kancelarije premijera i ministarstva, Odeljenje za zakonska pitanja i monitorisanje opština MALS-a, primilo je za obavezno razmatranje zakonitosti akta opštine kako je predviđeno članom 81. Zakona br.03/L-040 o lokalnoj samoupravi kao u nastavku:

Odluka 15br.463-14826, za davanje na korišćenje opštinske imovine Savetu islamske zajednice u Lipljanu za groblja u selu Rubovce.
Usvojena dana, 28.02.2019.
Predložena na razmatranje u MALS-u, dana, 06.03.2019.

Ministarstvo administracije lokalne samouprave, nakon razmatranja gore navedenog akta opštine, procenjuje da je opštinski akt u suprotnosti sa odredbama zakonodavstva na snazi.

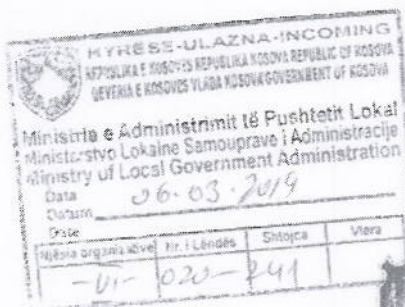
Neusaglašenost akta opštine predložena na razmatranje zakonitosti kao u nastavku:

Formulisanje u aktu opštine	Zakonska odredba sa kojom je akt opštine u suprotnosti.
Odluka 15br.463-14826, za davanje na korišćenje opštinske imovine Savetu islamske zajednice u Lipljanu za groblja u selu Rubovce.	Odluka 15br.463-14826, Skupštine opštine Lipljan za davanje na korišćenje opštinske imovine Savetu islamske zajednice u Lipljanu za groblja u selu Rubovce, nije u skladu sa Zakonom br.04/L-144 o davanju na korišćenje i razmenu nepokretne imovine opštine, odnosno članom 10 tačka 1.4 ovog zakona koji tumači da: opštinska imovina/zemljište se daje na korišćenje verskim zajednicama za razvijanje verskih aktivnosti ali ne i za groblja. Skupština opštine može doneti odluku da odredi lokaciju za groblja u selu Rubovce, kao što se traži od Islamske zajednice ali ne i za korišćenje.

Iz gore navedenog, Ministarstvo administracije lokalne samouprave od Skupštine opštine i gradonačelnika opštine traži da preduzimaju konkretne mere kako bi akt opštine uskladile sa zakonskim odredbama na snazi, unutar predviđenog roka od 30 dana, od dana primanja akta za reviziju. Ministarstvo administracije lokalne samouprave ostaje na raspolaganju opštine za dalja tumačenja u vezi sa ovom procenom.



REPUBLIKA E KOSOVËS
REPUBLIKA KOSOVA
REPUBLIC OF KOSOVO



KOMUNA E LIPJANIT
OPŠTINA LIPLJAN
MUNICIPALITY OF LIPJAN

Në mbështetje të nenit 12,14 të Ligjit për Vetëqeverisjen Lokale Nr.03/L-040, Gazeta Zyrtare e Republikës së Kosovës, Nr. 28 e datës 4 qershor 2008, nenit 10 paragrafi 1 pika 1.4 të Ligjit për Dhënien në Shfrytëzim dhe Këmbimin e Pronës së Paluajtshme të Komunës Nr.04/L-144 Gazeta Zyrtare e Republikës së Kosovës e datës 22 nëntor 2012, nenit 20 paragrafi 3 pika 3.3 të Rregullores QRK Nr.23/2013 për përcaktimin e procedurave të dhënies në shfrytëzim dhe këmbimit të pronës së paluajtshme të Komunës, dhe nenit 9,17,20 të Statutit të Komunës së Lipjanit INr.110-623 të dt.26.09.2008, Kuvendi i Komunës në mbledhjen e mbajtur me 28. 02. 2019, pas shqyrtimit të propozimit të kryetarit të Komunës miratoi këtë:

VENDIM
PËR DHËNIEN NË SHFRYTËZIM TË PRONËS KOMUNALE KËSHILLIT TË
BASHKËSISË ISLAME NË LIPJAN PËR VARREZA NË FSHATIN RUBOFC

Neni 1

Me këtë vendim, ipet në shfrytëzim afatgjatë prej 99 vitesh pronat komunale, Këshillit të Bashkësisë Islame në Lipjan, si në vijim:

1. Parcela kadastrale P-71409068-00756-0 në vendin e quajtur "Drum çeramdnica" me kulturë arë e kl.3-të me sipërfaqe prej 3517m² Zona kadastrale Rubofc, P.Sh. e Kuvendit Komunal Lipjan.

2. Parcela kadastrale P-71409068-00757-0 në vendin e quajtur "Drum" me kulturë jo Pjellore me sipërfaqe prej 4976 m² Zona kadastrale Rubofc, P.Sh. e Kuvendit Komunal Lipjan.

Neni 2

Pronat komunale siç përcaktohet në nenin 1 të këtij Vendimi ipen në shfrytëzim me destinim për varreza në fshatin Rubofc dhe nuk mund të shfrytëzohen për qëllime tjera.

Neni 3

Me këtë Vendim obligohet Drejtorati për Gjeodezi dhe Kadastër që të ndërmarrë të gjitha veprimet e nevojshme në lidhje me procedurën e regjistrimit, KK Lipjan shfrytëzues Këshilli i Bashkësisë Islame në Lipjan me destinim për varreza, siç përcaktohet në nenin 1 të këtij Vendimi.

Neni 4

Për zbatimin e këtij Vendimi do të kujdeset Zyra e Kryetarit-Sektorit pronësoro-juridik, Drejtorati për Urbanizëm, Planifikim dhe Mbrojtje të Mjedisit, Drejtorati për Gjeodezi dhe Kadastër dhe Drejtorati për Shërbime Publike.

Neni 5

Ky vendim hyn në fuqi 7 ditë pas publikimit në faqen elektronike të Komunës.

15Nr. 463-14826
Lipjan, më 04. 03. 2019

KUVENDI I KOMUNËS LIPJAN





REPUBLIKA E KOSOVËS
REPUBLIKA KOSOVA
REPUBLIC OF KOSOVA

HYRËSE-ULAZNA-INCOMING			
REPUBLIKA E KOSOVËS REPUBLIKA KOSOVA REPUBLIC OF KOSOVA			
QEVERIA E KOSOVËS VLAM KOSOVO GOVERNMENT OF KOSOVA			
Ministria e Administrimit të Përbashkët Lokal			
Ministry of Local Government Administration			
Data			
Datum			
Date			
06.03.2019			
Nëna organizative			
Nr. i Lëndës			
Shitja			
Vlera			
- 01 - 020 - 241			



KOMUNA E LIPJANIT
OPŠTINA LIPLJAN
MUNICIPALITY OF LIPJAN

U skladu člana 12,14 Zakona o Lokalnom Samoupravljanju Br.03/L-040, Službeni list Republike Kosova, br.28 datuma 4 juni 2008, član 10 stavka 1 tačka 1.4 Zakona o davanju na korišćenje i Razmenu opštinske nekretnine Br.04/L-144 Službeni List Republike Kosova datuma 22 novembar 2012, člana 20 stavka 3 tačka 3.3 Pravilnika VRK Br. 23/2013 o određivanju procedura davanju na korišćenje i razmenu nepokretne opštinske imovine, i člana 9,17,20 Statuta Opštine Lipljan 1Br.110-623 dt. 26.09.2008, Skupština Opštine na sednici održanoj dana 28.02.2019, nakon razmatranja predlog odluke Presednik Opštine usvojio je sledeće:

ODLUKA
O DAVANJU NA KORIŠĆENJE OPŠTINSKE IMOVINE ISLAMSKOJ ZAJEDNICI
U LIPLJANU ZA GROBLJA U SELU RABOVCE

Član 1

Ovom Odlukom, daje se na dugoročno korišćenje od 99 godina opštinska imovina, Islamskoj Zajednici u Lipljanu kao sledeće:

1. Katastarska parcela P-71409068-00756-0 na mesto zvano „Drum ćeremidnica“ sa kulturom njiva 3-klase sa površinom od 3517 m² katastarska zona Rabovce, DI Skupštine Opštine Lipljan.
2. Katastarska parcela P-71409068-00757-0 na mesto zvano „Drum“ sa kulturom neplodna sa površinom od 4976 m² katastarska zona Rabovce, DI Skupština Opštine Lipljan.

Član 2

Opštinske Imovine kao što su navedene u članu 1 ove Odluke daje se na korišćenje za destiniranje seoskog groblja u Rabovce i ne može se koristiti za druge ciljeve.

Član 3

Sa ovom Odlukom obavezuje se Direktor za Geodeziju i Katastar da preduzme sva potrebna delovanja u vezi sa procedurom registrovanja, SO Lipljan korisnik Odbor Islamske Zajednice u Lipljanu sa destinacijom za groblja kao što je određeno u članu 1 ove Odluke

Član 4


O sprovođenju ove Odluke staraće se kancelarija Predsednika-Imovinsko- pravni sektor, Direktorat za Urbanizam, Planiranje i Zaštitu Sredine, Direktorat za Geodeziju i Katastar i Direktorat za Javne Usluge.

Član 5

Ova Odluka stupa na snagu 7 dana nakon objavljivanja na web stranici Opštine.

15Br. *463 - 14826*
Lipljan, dana 04.03.2019

SKUPŠTINA OPŠTINE LIPLJAN





REPUBLIKA E KOSOVËS
REPUBLIKA KOSOVA
REPUBLIC OF KOSOVO



KOMUNA E LIPJANIT
OPŠTINA LIPLJAN
MUNICIPALITY OF LIPJAN

Në mbështetje të nenit 58 shkronja h) të Ligjit për Vetëqeverisjen Lokale nr.03/L-040, Gazeta Zyrtare e Republikës së Kosovës, Nr. 28 e datës 4 qershor 2008, nenit 40 shkronja (h) të Statutit të Komunës së Lipjanit 1Nr.110-623 të dt.26.09.2008, Kryetari i Komunës i propozon Kuvendit të Komunës që:

Në mbështetje të nenit 12,14 të Ligjit për Vetëqeverisjen Lokale Nr.03/L-040, Gazeta Zyrtare e Republikës së Kosovës, Nr. 28 e datës 4 qershor 2008, nenit 10 paragrafi 1 pika 1.4 të Ligjit për Dhënie në Shfrytëzim dhe Këmbimin e Pronës së Paluajtshme të Komunës Nr.04/L-144 Gazeta Zyrtare e Republikës së Kosovës e datës 22 nëntor 2012, nenit 20 paragrafi 3 pika 3.3 të Rregullores QRK Nr.23/2013 për përcaktimin e procedurave të dhënies në shfrytëzim dhe këmbimit të pronës së paluajtshme të Komunës, dhe nenit 9,17,20 të Statutit të Komunës së Lipjanit 1Nr.110-623 të dt.26.09.2008, Kuvendi i Komunës në mbledhjen e vet të mbajtur me datë _____ 2019 të miratojë këtë:

PROPOZIM

VENDIM

PËR DHËNIEN NË SHFRYTËZIM TË PRONËS KOMUNALE KËSHILLIT TË BASHKËSISË ISLAME NË LIPJAN PËR VARREZA NË FSHATIN RUBOFC

Neni 1

Me këtë vendim, ipet në shfrytëzim afatgjatë prej 99 vitesh pronat komunale, Këshillit të Bashkësisë Islame në Lipjan, si në vijim:

1.Parcela kadastrale P-71409068-00756-0 në vendin e quajtur "Drum çeramdnica" me kulturë arë e kl.3-të me sipërfaqe prej 3517m² Zona kadastrale Rubofc, P.Sh. e Kuvendit Komunal Lipjan.

2. Parcela kadastrale P-71409068-00757-0 në vendin e quajtur "Drum" me kulturë jo Pjellore me sipërfaqe prej 4976 m² Zona kadastrale Rubofc, P.Sh. e Kuvendit Komunal Lipjan.

Neni 2

Pronat komunale siç përcaktohet në nenin 1 të këtij Vendimi ipen në shfrytëzim me destinim për varreza në fshatin Rubofc dhe nuk mund të shfrytëzohen për qëllime tjera.

Neni 3

Me këtë Vendim obligohet Drejtorati për Gjeodezi dhe Kadastër që të ndërmarrë të gjitha veprimet e nevojshme në lidhje me procedurën e regjistrimit, KK Lipjan shfrytëzues Këshilli i Bashkësisë Islame në Lipjan me destinim për varreza, siç përcaktohet në nenin 1 të këtij Vendimi.

Neni 4

Për zbatimin e këtij Vendimi do të kujdeset Zyra e Kryetarit-Sektorit pronëso- juridik, Drejtorati për Urbanizëm, Planifikim dhe Mbrotjtje të Mjedisit, Drejtorati për Gjeodezi dhe Kadastër dhe Drejtorati për Shërbime Publike.

Neni 5

Ky vendim hyn në fuqi 7 ditë pas publikimit në faqen elektronike të Komunës.

Arsyetim

Këshilli i Bashkësisë Islame në Lipjan me Nr.151/18 dt.19.11.2018, në emër të banorëve të fshatit Rubofc i Madh me datë 19.11.2018 ka parashtruar kërkesën 1-463-70282 pranë zyrës së Kryetarit të Komunës-Sektorit pronëso- juridik, përmes së cilës kanë kërkuar caktimin e një parcele komunale me sipërfaqe prej 35 ari për varreza që do të shërbejë për të gjithë banoret e fshatit.

Pas shqyrtimit të kërkesës së cekur më lartë dhe të gjendjes faktike në terren me datë 08.02.2019 nga zyrtarët e sek.pronëso- juridik dhe gjeodetit është verifikuar se parcela kadastrale P-71409068-00756-0 në vendin e quajtur "Drum çeramdnica" me kulturë arë e kl.3-të me sipërfaqe prej 3517m² është e lirë dhe e njëjta kërkohet nga KBI-ja të ipet në shfrytëzim me destinim për varreza në fshatin Rubofc, ndërsa parcela kadastrale P-71409068-00757-0 në vendin e quajtur "Drum" me kulturë jo Pjellore me sipërfaqe prej 4976 m² është në kufij me parcelën 756 dhe sipas gjendjes faktike në terren ekzistojnë varrezat aktuale me çka dëshmohet edhe me fotot që janë bërë dhe njëjta parcelë nr.757 të ipet në shfrytëzim KBI-së, siç përcaktohet në nenin 1 të këtij propozim-Vendimi.

Prandaj duke marr parasysh arsyet e cekura më lartë, në pajtim me dispozitat të Ligjit për Vetëqeverisjen Lokale Nr.03/L-040, Gazeta Zyrtare e Republikës së Kosovës, Nr 28 e dt. 4 qershor 2008, Ligjit për Dhënien në Shfrytëzim dhe Këmbimin e Pronës së Paluajtshme të Komunës Nr.04/L-144 Gazeta Zyrtare e Republikës së Kosovës e datës 22 nëntor 2012 dhe të Statutit të Komunës së Lipjanit INr.110-623 të dt.26.09.2008, kërkojmë nga kuvendi komunal miratimin e këtij propozim-Vendimi.

Shtojcë:

- Kërkesa 1-463-70282 dt. 19.11.2018
- Certifikatat e pronësisë-Kopje nga plani, orto-foto

INr. 463 - 9507
Lipjan, më 12.02 2019

KRYETARI I KOMUNËS

Imri Ahmeti



Bashkësia Islame e Republikës së Kosovës
KËSHILLI I BASHKËSISË ISLAME LIPJAN

Nr: 151/18

Datë: 19/11/2018

LIPJAN



REPUBLIKA E KOSOVES
KOMUNA LIPJAN
REPUBLIKA KOSOVO
OPSTINA LIPJAN

Prapësi me:	19-11-2018	
Prapësi me:	19-11-2018	
Emri i shtetësisë	Emri i shtetësisë	Shtetësi
Emri i shtetësisë	Emri i shtetësisë	Shtetësi
A-463	70282	



Zyres së Kryetarit të Komunes Z.Imri Ahmeti
Sektori i Profesora –Juridik

K E R K E S E

Keshilli i Bashkësisë Islame në Lipjan, në emër të fshatit Rubovci i Madh në Lipjanit, kërkon nga sektori profesora-juridik të Komunes së Lipjanit ndarjen e një parcelle në Rubovci i Madh për varreza të fshatit në sipërfaqe prej 35 arn në ngactren Kadastri me N: 00756-01 ZP Rubovci i Madh, prone Komunale, dhe do të shërbejë për varreza të fshatit.

Fshati Rubovci i Madh janë përcaktuar në këtë parcelle të lartshënuar. Varreza e jo për diçka tjetër..

Shpresojmë se kërkesa e jonë do të realizohet.

Me nderime të sinqerta.

Lipjan
19/11/2018





Republika e Kosovës
Republika Kosovo-Republic of Kosovo
Qeveria - Vlada - Government

MINISTRIA E MËDIT DHE PLANIFIKIMIT HAPËSNOR /MINISTARSTVO SREDINE I PROSTORNOG PLANIRANJA/MINISTRY OF ENVIRONMENT AND SPATIAL PLANNING
AGJENCIA KADASTRALE E KOSOVES / KATASTARSKA AGENCIJA KOSOVA / KOSOVO CADASTRAL AGENCY

CERTIFIKATË / CERTIFIKAT / CERTIFICATE

NJËSIA KADASTRALE / KATASTARSKA JEDINICA / CADASTRAL UNIT : P-71409068-00756-0

Numri i lëndës / Broj Predmet / Case Referent Number: 356/19
Data dhe koha e lëshimit / Datum i vreme izdavanja / Date and time of submission: 07.02.2019 - 10:51
Komuna / Opština / Municipality: Lipjan / Lipjan / Lipjan
Zona kadastrale / Katastarska Zona / Cadastral Zone: RUBOC / RABOVCE / RUBOVIC
Zyra Kadastrale Komunale / Opštinska Katastarska Kancelarija / Municipal Cadastral Office: Lipjan / Lipjan / Lipjan

A. TË DHËNAT PËR NJËSINË KADASTRALE / PODACI O KATASTARSKOJ JEDINICI / CADASTRAL UNIT DATA

Numri i njësisë kadastrale Broj katastarske jedinice Cad. Unit. No.	Lloji i njësisë Vrsta Jedinice Unit Type	Lloji i pronës Vrsta imovine Property Type	Zona U/R G/S U/R	Sipërfaqja Površina Area (m ²)	Pëshkrim Opis Description	Kopjar me daten Uradljeno na Kalendar On	Azhuruar Azurirano Updated
P-71409068-00756-0	PARCELË / PARCELA / PARCEL	Pronë shoqërore / Društvena Imovina / Socially owned Land		3517	0014-85		

A.1 ADRESA E NJËSISË KADASTRALE / ADRESA KATASTARSKE JEDINICE / CADASTRAL UNIT ADDRESS

Vendbanimi - adresa Prehvatite - adresa Resident - address	Kodi Postal Poštanski Kod Postal Code	Hollësitë e adresës Pojednostilne adrese Address Details	Krijuar me datën Uradljeno na dan Created On	Azhuruar Azurirano Updated
DRUM QERAMIDNICA/DRUM QERAMIDNICA/DRUM QERAMIDNICA		DRUM QERAMIDNICA		

A2 LLOJI I SHRYTËZIMIT / VRSTA KORISCENJA / TYPE OF USE

Numri i Broj Number	Lloji i shfrytëzimit të parcelës Vrsta koriscenja parcelë Parcel Type Of Use	Shfrytëzimi aktual i parcelës Trenutno koriscenje parcelë Parcel Current Use	Kualiteti i klases Kualitet klase Quality Class	Are E Klases 3/Njiva 3 Klase/3rd Class Arable Land	3517
1	Bujqësor/Pojloprievredo/Agriculture	Arë/Njive/Arable			



B. PRONARI/POSEDUESI - VLASNIK/DRZALAC - OWNER/POSSESSOR

Te drejtat Prava Rights	Emri i Ime Name	Nr. personal Lleni broj ID. No.	Vendbanimi Prebivaliste Resident	Kodi postar Postanski kod Postal code	Hoficete e adreses Poljednosti adrese Address details	Pjesa e pronës Dio inovine Share quota	Pershkrimi Opis Description	Azhuruar Azurirano Updated
Poseidim individual/ Individualna Drzavina/ single possessor	P. SH. E KUVEINDIT KOMUNAL LIPJAN	KCID1411956	RUBOVCE / RUBOVCE / RUBOVCE /		LIPJAN	1/1	0014-85	



Republika e Kosovës

Republika Kosova-Republic of Kosova

Qeveria -Vlada-Government

Ministria e Mjedisit dhe Planifikimit Hapësinor /Ministarstvo Sredine i Prostornog Planiranja/Ministry of Environment and Spatial Planning

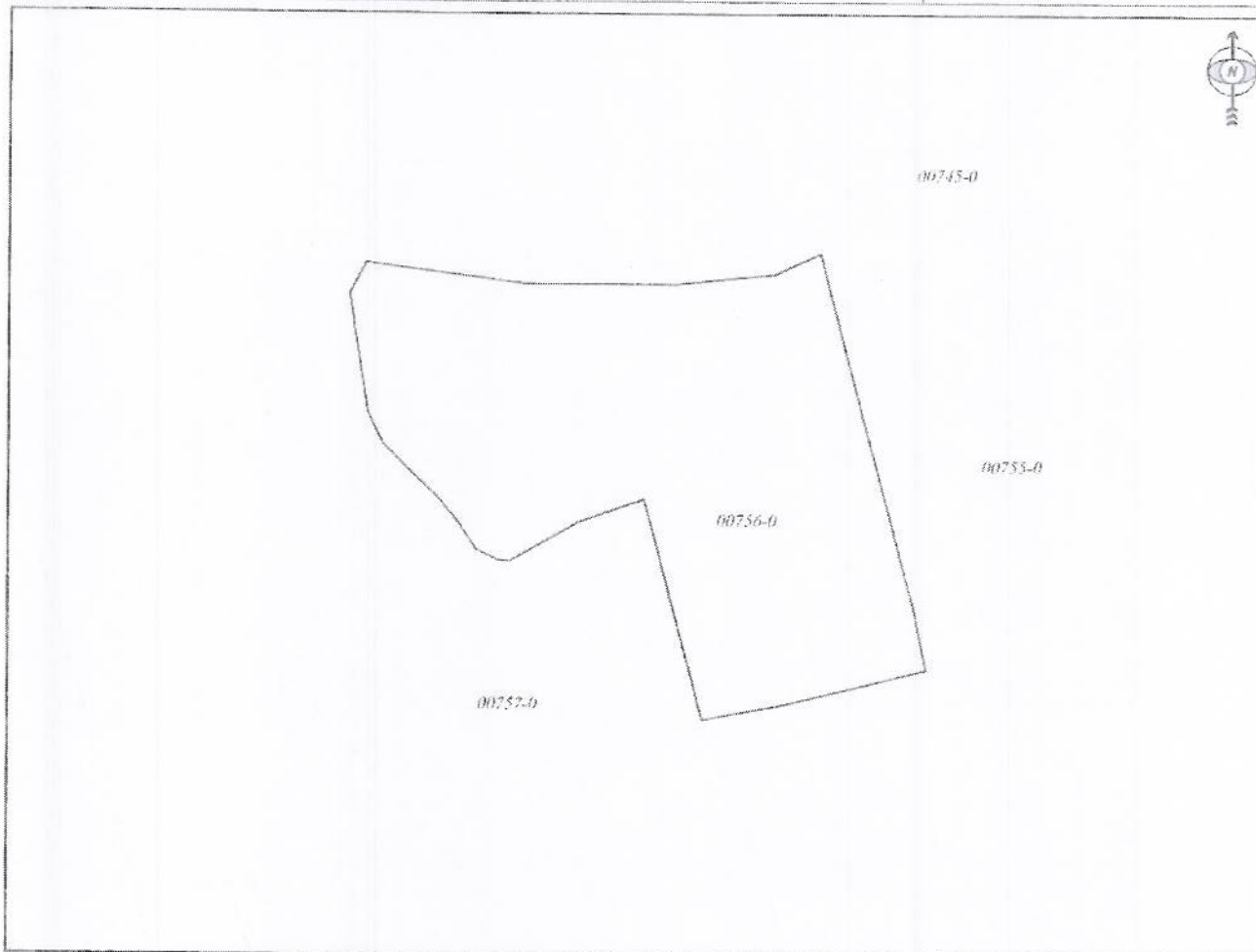
AGJENCIA KADASTRALE E KOSOVËS/ KATASTARSKA AGENCIJA KOSOVA/ KOSOVA CADASTRAL AGENCY

KOPJA E PLANIT / KOPIJA PLANA / COPY PLAN

Zyra Kadastrale Komunale/ Opštinska Katastarska Kancelarija /Municipal Cadastral Office : LIPJAN

Zona Kadastrale / Katastarska Zona / Cadastral Zone: Rubofc

Njësia/Jedinica/Unit	Tipi/Vrsta/Type	Sipërfaqja/Povšina/Area m2
P-71409068-00756-0	Parcelë / Parcela / Parcel	3517,0



Shkalla/Razmera/Scale: 1:1000

Punoi/Obradio/Created:

Data/ Data/Date: 07.02.2019

Koha/ Vreme/ Time: 10:54:59

Nënshkrimi/Polpis/Siganture:

Shënim/Beleška/Note:



Aprovo/Usvojio/Approved: Drejtori/Direktori/Director

Nënshkrimi/Polpis/Siganture:



Republika e Kosovës
Republica Kosovo-Republic of Kosovo
Qeveria - Vlada - Government



MINISTRIA E MEDITIT DHE PLANIFIKIMIT HAPËSINOR / MINISTARSTVO SREDNJEI PROSTORNOG PLANIRANJA / MINISTRY OF ENVIRONMENT AND SPATIAL PLANNING
AGJENCIA KADASTRALE E KOSOVËS / KATASTARSKA AGENCIJA KOSOVA / KOSOVO CADASTRAL AGENCY

CERTIFIKATË / CERTIFIKAT / CERTIFICATE

NJËSIA KADASTRALE / KATASTARSKA JEDINICA / CADASTRAL UNIT : P-71409068-00757-0

Numbri i lëndës / Broj Predmet / Case Referent Number:

372/2019

Data dhe koha e lëshimit / Datum i vreme izdavanja / Date and time of submission:

08.02.2019 - 10.32

Komuna / Opština / Municipality:

Lipjan / Lipjan / Lipjan
RUBOFC / RABOVCE / RUBOVIC

Zona kadastrale / Katastarska Zona / Cadastral Zone:

Zyfra Kadastrale Komunale / Opštinska Katastarska Kancelarija / Municipal Cadastral Office: Lipjan / Lipjan / Lipjan


A. TË DHËNAT PËR NJËSINË KADASTRALE / PODACI O KATASTARSKOJ JEDINICI / CADASTRAL UNIT DATA

Numbri i njësisë kadastrale Broj katastarske jedinice Cad. Unit. No.	Lloji i njësisë Vrsta jedinice Unit Type	Lloji i pronës Vrsta imovine Property Type	Zona U/R G/S U/R	Sipërfaqja Površina Area (m ²)	Pershkrim Opis Description	Krijuar më datën Uradjeno na dan Created On	Azhuruar Ažurirano Updated
P-71409068-00757-0	PARCELE / PARCELA / PARCEL.	Pronë shoqërore / Društvena Inovana / Socially owned Land		4976			

A.1 ADRESA E NJËSISË KADASTRALE / ADRESA KATASTARSKE JEDINICE / CADASTRAL UNIT ADDRESS

Vendbanimi - adresa Prebivalište - adresa Resident - address	Kodi Postaral Poštanski kod Postal Code	Hollësi të adresës Pojednost adrese Address Details	Krijuar më datën Uradjeno na dan Created On	Azhuruar Ažurirano Updated
DRUM/DRUM/DRUM		DRUM		

A.2 LLOJI I SHPRYTËZIMIT / VRSTA KORISCENJA / TYPE OF USE

Numri / Broj / Number	Lloji i shpërndarjes së parcelës / Vrsta koriscenja parcelle / Parcel Type Of Use	Shpërndarja aktuale e parcelës / Trenshtna koriscenja parcelle / Parcel Current Use	Kualiteti i Klases / Kualitet Klase / Quality Class
1	Tokë Tjetër/Oshtalo Zemljiste/OtherLand	Jo Pajshore Nephodnae/Inproductive	

B. PRONARI/POSEDUESI - VLASNIK/DRŽALAC - OWNER/POSSESSOR

Tit drejtuar / Prava / Rights	Emri / Ime / Name	Nr. personal / Lieni broj / ID. No.	Vendbanimi / Prebivaliste / Resident	Kodi postar / Poštanski kod / Postal code	Hollështet e adresës / Pojednostni adrese / Address details	Pjesa e pronës / Deo imovine / Share quota	Perskribimi / Opis / Description	Azhuruar / Ažurirano / Updated
Poseidim individual / Individualna Drzavna / single possessor	P.S.H. E KUVENDIT KOMUNAL LIPJAN	KCID1411956	RUBOVÇE / RUBOVÇE / RUBOVÇE /		LIPJAN	1/1		



Republika e Kosovës

Republika Kosova-Republic of Kosova

Qeveria -Vlada-Government

Ministria e Mjedisit dhe Planifikimit Hapësinor /Ministarsivo Sredine i Prostornog Planiranja/Ministry of Environment and Spatial Planning

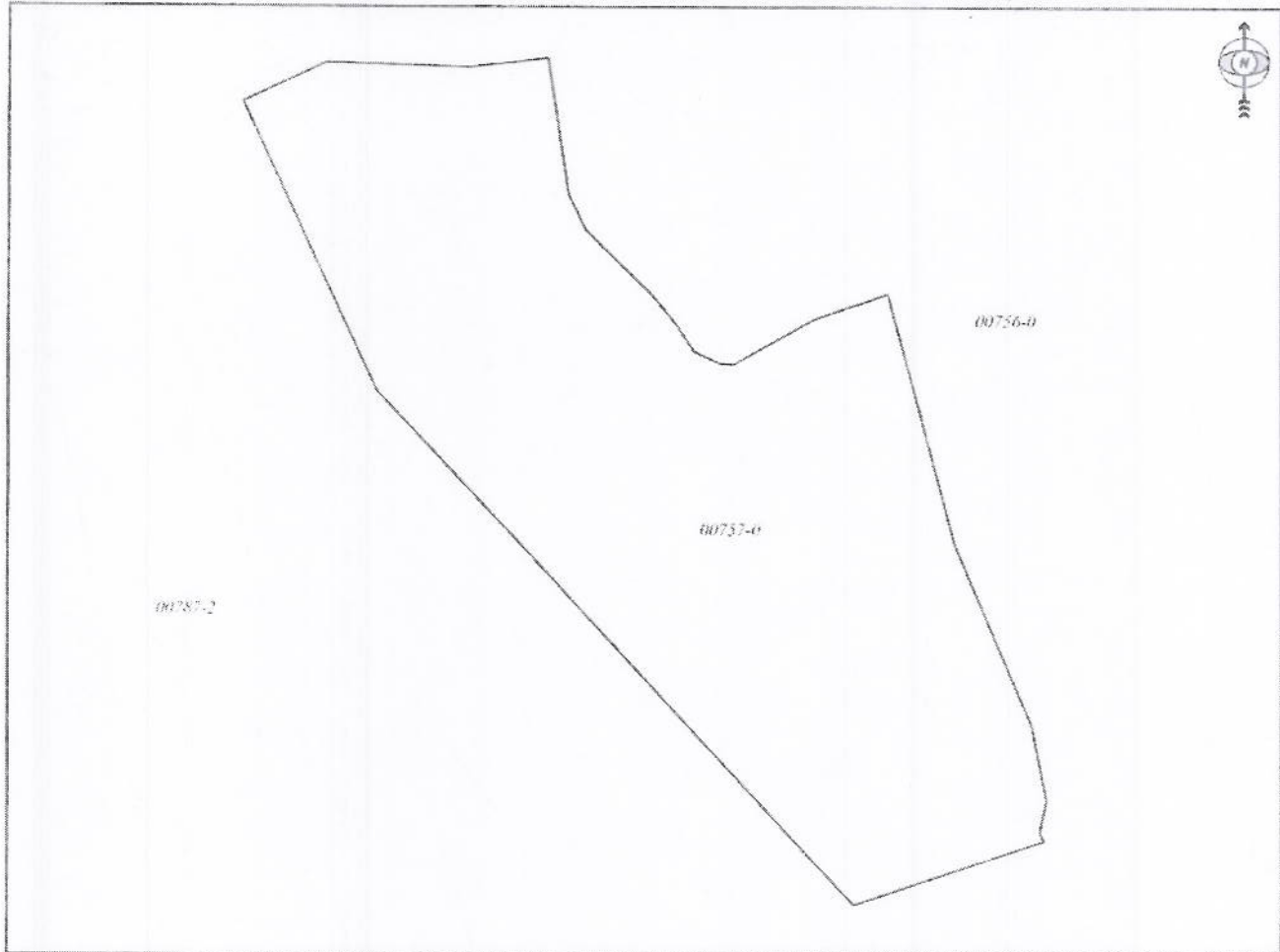
AGJENCIA KADASTRALE E KOSOVËS/ KATASTARSKA AGENCIJA KOSOVA/ KOSOVA CADASTRAL AGENCY

KOPJA E PLANIT / KOPIJA PLANA / COPY PLAN

Zyra Kadastrale Komunale/ Opštinska Katastarska Kancelarija /Municipal Cadastral Office : LIPJAN

Zona Kadastrale / Katastarska Zona / Cadastral Zone: Rubofc

Njësia/Jedinica/Unit	Tipi/Vrsta/Type	Sipërfaqja/Povšina/Area m2
P-71409068-00757-0	Parcelë / Parcela / Parcel	4976,0



Shkalla/Razmera/Scale: 1:879

Punoi/Obradio/Created:

Data/ Data/Date: 08.02.2019

Koha/ Vreme/ Time: 10:31:19

Nënshkrimi/Polpis/Siganture:

Shënim/Beleška/Note:



Aprovi/Usvojio/Approved: Drejtori/Direktor/Director

Nënshkrimi/Polpis/Siganture:


Harta kadastrale e Kosovës - Shfaqësi i gjendjes së tanishme | Përdoruesi: Izjah Shala

1 : 1000

Auto

List

- Hart
- ARI
- Ortr
- Mozaik
- 7
- Një:
- 1
- 2
- Reg
- Pan
- F
- \
- F
- T
- F
- T
- \
- T
- \
- F
- K
- Kon
- Të c
- Prox
- F
- T
- Veq
- Mat
- Skic



KosovaRef01

Varenot abducta

Va





Propozim për varresa