

## Republika e Kosovës

Republika Kosovo - Republic of Kosovo

Qeveria - Vlada - Government

Ministria e Administrimit të Pushtetit Lokal

Ministarstvo Administracije Lokalne Samouprave

Ministry of Local Government Administration

Për :	<b>Smajl Latifi</b> , Kryetar i Komunës së Rahovecit <b>Afrim Dina</b> , Kryesues i Kuvendit të Komunës së Rahovecit	
Cc:	Njesisë për Administrimin e Dokumenteve në MAPL Njesisë për administrimin e Dokumenteve në Komunë	
Përmes:	<b>Adrijana Hodžić</b> , Ministre e MAPL-së <b>Rozafa Ukimeraj</b> , Sekretare e Përgjithshme e MAPL-së	
Nga:	<b>Venera Çerkini</b> , U.d Udhëheqëse e Departamentit Ligjor dhe Monitorim të Komunave MAPL	Datë: 15/04/2019
Lënda:	Konfirmim i ligjshmërisë së Aktit të Kuvendit të Komunës së Rahovecit	Nr. 020-346
Lloji i aktit:	Vendim	

I nderuar Kryetar,  
I nderuar Kryesues,


Në pajtim me Rregulloren e Qeverisë së Republikës së Kosovës Nr. 01/2016 për Shqyrtimin Administrativ të Akteve të Komunave, e në bazë të kompetencave ligjore të ministrisë të përcaktuara me ligjet bazike dhe Rregulloren e Qeverisë Nr. 02/2011 për Fushat dhe Përgjegjësitë Administrative të Zyrës së Kryeministrit dhe Ministrive, Departamenti Ligjor dhe Monitorim të Komunave i Ministrisë së Administrimit të Pushtetit Lokal ka pranuar për shqyrtim të detyrueshëm të ligjshmërisë ashtu siç parashihet me nenin 81 të Ligjit Nr. 03/L-040 Për Vetëqeverisje Lokale aktin komunal në vijim:

Vendim Nr. 1021 për Dhënie në Shfrytëzim Afatshkurtër të Pronës së Paluajtshme të Komunës së Rahovecit

I miratuar më datë: 29.03.2019

I parashtruar për shqyrtim në MAPL më datë: 01.04.2019

Ministria e Administrimit të Pushtetit Lokal pas shqyrtimit të aktit të komunës si më sipër, vlerëson se akti i komunës në aspektin procedural **është në pajtim me dispozitat e legjislacionit në fuqi** dhe si i tillë mund të prodhojë efekte juridike. Ministria e Administrimit të Pushtetit Lokal mbetet në dispozicion të komunës për çfarëdo sqarimi të mëtejshëm në lidhje me këtë vlerësim.



**Republika e Kosovës**  
**Republika Kosovo - Republic of Kosovo**  
**Qeveria - Vlada - Government**  
*Ministria e Administrimit të Pushtetit Lokal*  
*Ministarstvo Administracije Lokalne Samouprave*  
*Ministry of Local Government Administration*

Za :	<b>Smalj Latifi</b> , gradonačelnik Opštine Orahovac, <b>Afrim Dina</b> , predsedavajući Skupštine opštine Orahovac,	
Cc:	Jedinica za upravljanje dokumentima u MALS-u Jedinica za upravljanje dokumentima u opštini	
Preko:	<b>Adrijana Hodžić</b> , ministarka MALS-a <b>Rozafa Ukimeraj</b> , generalna sekretarka u MALS-u,	
Od:	<b>Venera Çerkini</b> , v.d rukovodilac Odeljenja za zakusnka pitanja i monitorisanje opština, MALS	Datum: 15/04/2019
Predmet:	Potvrda zakonitosti Odluke Skupštine opštine Orahovac,	Br. 020-346
Vrsta akta:	Odluka Skupštine opštine Orahovac	

Poštovani gradonačelniče,  
Poštovani predsedavajući,

U saglasnosti sa Uredbom Vlade Republike Kosova br.01/2016 za administrativno razmatranje opštinskih akata, i na osnovu zakonskih nadležnosti ministarstva, određenim osnovnim zakonima i Uredbom Vlade br.02/2011 o poljima administrativne odgovornosti Kancelarije premijera i ministarstva, Odeljenju za pravna pitanja i monitorisanje opština Ministarstva administracije lokalne samouprave dostavljen je sledeći opštinski akt za obavezno razmatranje zakonitosti, onako kako je predviđeno članom 81. Zakona br.03/L-040 o lokalnoj samoupravi:

Odluka br. 1021 za davanje na kratkoročno korišćenje nepokretne imovine opštine Orahovac
Usvojena dana: 29.03.2019.
Dostavljena MALS-u na razmatranje dana: 01.04.2019.

Ministarstvo administracije lokalne samouprave nakon razmatranja sadržaja gore navedenog opštinskog akta, procenjuje da je isti **u skladu sa odredbama zakonodavstva na snazi** i kao takav može proizvesti punopravni učinak. Ministarstvo administracije lokalne samouprave stoji na raspolaganju opštini za bilo kakvo dodatno objašnjenje u vezi sa ovom procenom.



Republika e Kosovës  
Republika Kosovo / Republic of Kosovo

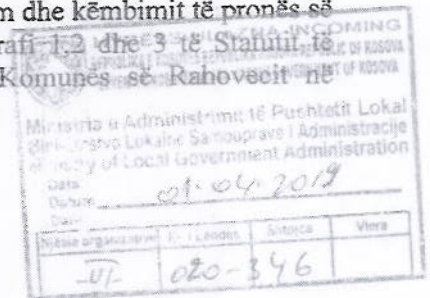
Kuvendi i Komunës Rahovec

Opština Skupština Rahovac/Municipality of Rahovec

Drejtoria për Administratë të Përgjithshme

III- Nr. i prot. 1021 Më 29.03.2019  
Br. prot. Dt. 29.03.2019  
RAHOVEC - ORAHOVAC

Në mbështetje të nenit 12 paragrafi 2 shkronja (d) të Ligjit për Vetëqeverisje Lokale të Kosovës Nr.03/L-040 ("Gazeta zyrtare e Republikës së Kosovës" Nr.28/15 qershor 2008), nenit 5 dhe 7 i Ligjit Nr.04/L-144 për dhënie në shfrytëzim dhe këmbimin e pronës së paluajtshme të Komunës ("Gazeta zyrtare e Republikës së Kosovës", Nr. 35/17 dhjetor 2012), nenit 4, 5 dhe 15 të Rregullores QRK. NR.23/2013 për përcaktimin e procedurave të dhënies në shfrytëzim dhe këmbimit të pronës së paluajtshme të Komunës, nenit 10, 39, 40, 46, 57 dhe nenit 94 paragrafi 1.2 dhe 3 të Statutit të Komunës së Rahovecit Nr. 1005 të datës 29.03.2017, Kuvendi i Komunës së Rahovecit në mbledhjen e mbajtur me datë 29.03.2019 merr këtë:



**V E N D I M**  
**Për dhënie në shfrytëzim afatshkurtër**

1. Miratohet propozimi i Kryetarit të Komunës Nr. 01/80/19 i datës 08.03.2019 dhe merret vendimi paraprak për dhënie e pronës së paluajtshme të Komunës në shfrytëzim personave fizik dhe juridik dhe zhvillimin e procedurave të ankandit publik për dhënie në shfrytëzim afat shkurtër nga 1 deri në 15 (pesëmbëdhjetë) vite.
2. Prona e paluajtshme për dhënie në shfrytëzim, e cekur në pikën 1 të këtij vendimi, është në zonën kadastrale Xërxë, në vendin e quajtur Skaja, e evidentuar P.S.H.E Kosovës KK Rahovec me sipërfaqe të përgjithshme prej 7997m<sup>2</sup> (shtatë mijë e nëntëqind e nëntëdhjetë e shtatë metra katror) dhe në shfrytëzim jepet vetëm objekti në sipërfaqe prej 187 m<sup>2</sup> (njëqind e tetëdhjetë e shtatë metra katrorë) i cili gjendet në parcelat kadastrale si më poshtë:
  - 2.1. Parcela kadastrale sipas Çertifikatës së pronësisë P-71510033-01039-0, arë e klasës 4 në sipërfaqe prej 6506 m<sup>2</sup>.
  - 2.2 Parcela kadastrale sipas Çertifikatës së pronësisë P-71510033-01040-0, arë e klasës 4 në sipërfaqe prej 1491 m<sup>2</sup>.
3. Qëllimi i dhënies në shfrytëzim të pronës së paluajtshme të Komunës të cekur në pikën 1 dhe 2 të këtij vendimi, është ruajtja dhe rritja e vlerës së pronës publike komunale dhe zhvillimi i aktivitetit biznesor për zyrat administrative, të cilat do të lehtësojnë ushtrimin e veprimtarisë biznesore dhe dhënia e mundësisë qytetarëve për vetëpunësim.
4. Afati kohor për dhënie e pronës së paluajtshme komunale, të cekur në pikën 1 dhe 2 të këtij vendimi, është afatshkurtër në periudhën 5 (pesë) vite.
5. Komuna e Rahovecit e ruan të drejtën kur do herë që sipas nevojës, për realizimin e interesave publike të Komunës të ndryshoj kontratën me përfituesin e pronës së dhënë në shfrytëzim.

6. Prona e paluajtshme në fjalë nuk e ndërron titullarin juridik, pronarë i saj mbetet Kuvendi Komunal i Rahovecit dhe si e tillë ajo nuk mund t'i jepet personit të tretë në shfrytëzim nga ana e shfrytëzuesit, nuk mund të tjetërsohet, nuk mund të jetë objekt i ndonjë barre tatimore apo çfarëdo ngarkese tjetër mbi këtë pronë.
7. Çmimi fillestar i pronës komunale të cekur në pikën 1 dhe 2 të këtij vendimi mbi baza mujore, përcaktohet nga **komisioni vlerësues i ofertave për dhënien e pronës së paluajtshme të Komunës në Shfrytëzim afatshkurtër dhe afatgjatë.**
8. Obligohen Drejtoria për Ekonomi, Zhvillim dhe Turizëm, Drejtoria për Gjeodezi, Kadastër dhe Pronë dhe Zyra e Prokurimit që në bashkëpunim me komisionin vlerësues të ofertave për dhënien e pronës së paluajtshme të Komunës në Shfrytëzim afatshkurtër dhe afatgjatë që të zhvilloj procedurat e ankandit publik në përputhje me dispozitat e Ligjit Nr. 04/L-144 për dhënien në shfrytëzim dhe Këmbim të Pronës së Paluajtshme Komunale dhe Rregullores (QRK) Nr.23/2013 për Përcaktimin e Procedurave të Dhënies në Shfrytëzim dhe Këmbim të Pronës së Paluajtshme të Komunës.
9. Obligohet Kryetari i Komunës që pas përfundimit të procedurave të ankandit publik nga Komisioni për zhvillimin e Procedurave të dhënies në shfrytëzim të pronës së paluajtshme komunale afatshkurtër dhe afatgjatë, të përcaktoj me kontratë të veçantë të drejtat dhe përgjegjësitë e Komunës dhe përfituesit të pronës së dhënë në shfrytëzim.
10. Procedura për dhënien e pronës së paluajtshme në pronësi të Komunës në shfrytëzim afatshkurtër, realizohet përmes ankandit publik.
11. Pas miratimit nga Kuvendi i Komunës së Rahovecit, ky vendim hyn në fuqi 15 ditë pas dërgimit në organin mbikëqyrës-MAPL, dhe 7 ditë pas shpalljes publike në ueb-faqen e Komunës.

**Vendimi u dërgohet:**

- *Shërbimit të Kuvendit,*
- *MAPL-së dhe*
- *Arkivi*

**KUVENDI I KOMUNËS NË RAHOVEC**

**01 Nr. 1021**  
**Me datë: 29.03.2019**





Republika e Kosovës

Republika Kosovo-Republic of Kosovo

Qeveria -Vlada-Government

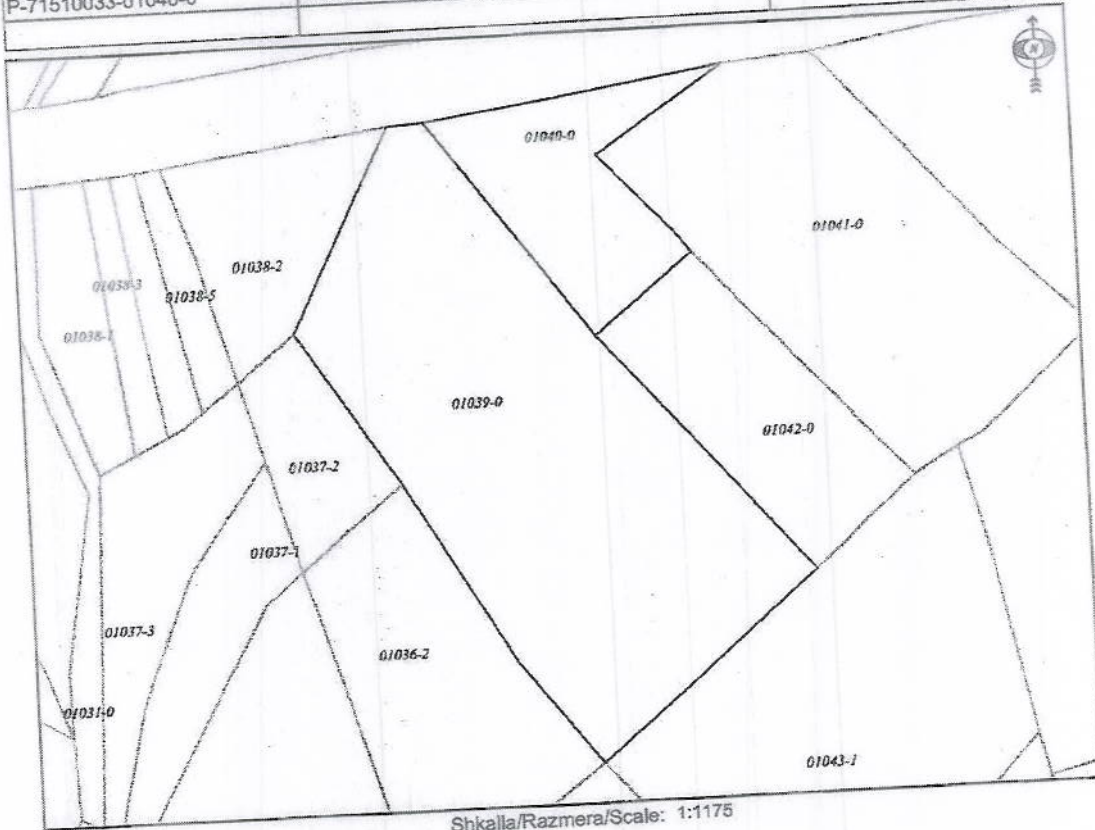
Ministria e Mjedisit dhe Planifikimit Hapësinor /Ministarstvo Sredine i Prostornog Planiranja/Ministry of Environment and Spatial Planning

AGJENCIA KADASTRALE E KOSOVËS/ KATASTARSKA AGENCIJA KOSOVA/ KOSOVA CADASTRAL AGENCY

KOPJA E PLANIT / KOPIJA PLANA / COPY PLAN

Zyra Kadastrale Komunale/ Opštinska Katastarska Kancelarija /Municipal Cadastral Office : RAHOVEC  
Zona Kadastrale / Katastarska Zona / Cadastral Zone: Xërxë

Njësia/Jedinica/Unit	Tipi/Vrsta/Type	Sipërfaqja/Povšina/Area m2
P-71510033-01039-0	Parcelë / Parcela / Parcel	6506,0
P-71510033-01040-0	Parcelë / Parcela / Parcel	1491,0



Shkalla/Razmera/Scale: 1:1175

Punoi/Obradio/Created:

Data/ Data/Date: 07.03.2019

Koha/ Vreme/ Time: 10:04:01

Nënshkrimi/Potpis/Siganture:

Shënim/Beleška/Note:

Aprovoi/Usvojto/Approved:

Nënshkrimi/Potpis/Siganture:



Republika e Kosovës

Republika Kosova-Republic of Kosovo

Qeveria -Vlada-Government

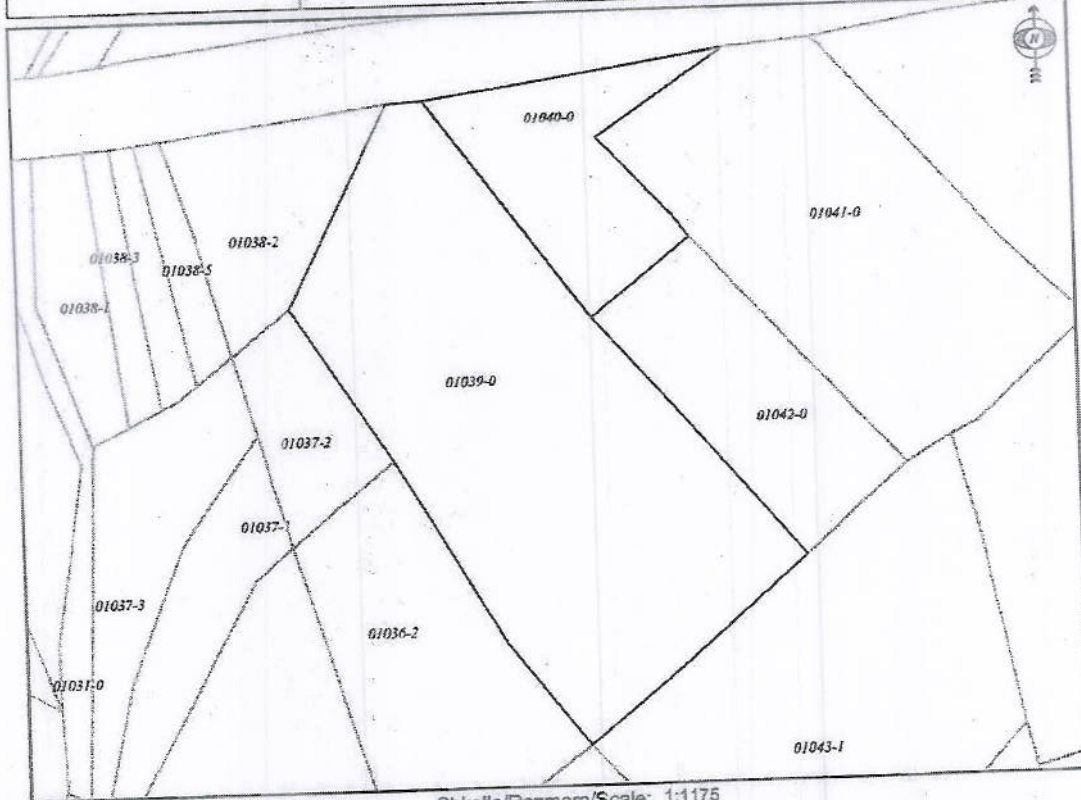
Ministria e Mjedisit dhe Planifikimit Hapësinor /Ministarstvo Sredine i Prostornog Planiranja/Ministry of Environment and Spatial Planning

AGJENCIA KADASTRALE E KOSOVËS/ KATASTARSKA AGENCIJA KOSOVA/ KOSOVA CADASTRAL AGENCY

KOPJA E PLANIT / KOPIJA PLANA / COPY PLAN

Zyra Kadastrale Komunale/ Opštinska Katastarska Kancelarija /Municipal Cadastral Office : RAHOVEC  
Zona Kadastrale / Katastarska Zona / Cadastral Zone: Xërxë

Njësia/Jedinica/Unit	Tipi/Vrsta/Type	Sipërfaqja/Povšina/Area m2
P-71510033-01039-0	Parcelë / Parcela / Parcel	6506,0
P-71510033-01040-0	Parcelë / Parcela / Parcel	1491,0



Shkalla/Razmera/Scale: 1:1175

Punoi/Obradio/Created:

Data/ Data/Date: 07.03.2019

Koha/ Vreme/ Time: 10:04:01

Nënshkrimi/Potpis/Siganture:

Shënim/Beleška/Note:

Aprovoi/Usvojio/Approved: Direktor/Direktor/Director

Nënshkrimi/Potpis/Siganture:





Republika e Kosovës  
 Republica Kosovo-Republic of Kosovo  
 Qeveria - Vlada - Government

MINISTRIA E MJEDESTI DHE PLANIFIKIMIT HAPËSINOR /MINISTARSTVO SREDINE I PROSTORNOG PLANIRANJA/MINISTRY OF ENVIRONMENT AND SPATIAL PLANNING  
 AGENCJA KADASTRALE E KOSOVËS / KATASTARSKA AGENCIJA KOSOVA / KOSOVO CADASTRAL AGENCY

CERTIFIKATË / CERTIFIKAT / CERTIFICATE

NËSIA KADASTRALE / KATASTARSKA JEDINICA / CADASTRAL UNIT : P-71510033-01040-0


Numri i lëndës / Broj Predmet / Case Reference Number: 08-33/1  
 Data dhe koha e kishimit / Datum i vrene izdavanja / Date and time of submission: 07.03.2019 - 10:00  
 Komuna / Opština / Municipality: Rahovec / Oraovac / Rahovec  
 Zona kadestrale / Katastarska Zona / Cadastral Zone: XEBËXE / ZRZE / XEBXE  
 Zyra Kadestrale Komune / Opštinska Katastarska Kancelarija / Municipal Cadastral Office: Rahovec / Oraovac / Rahovec

A. TË DHËNAT PËR NËSINË KADASTRALE / PODACI O KATASTARSKOJ JEDINICI / CADASTRAL UNIT DATA

Numri i qitës kadestrale Broj katastarske jedinice Cad. Unit No.	Lloji i qitës Vrsta jedinice Unit Type	Lloji i pronës Vrsta imovine Property Type	Zona UIR C/S UIR	Sipërfaqja Površina Area (m <sup>2</sup> )	Përshkrim Opis Description	Krijuar më datën Uradjeno na dan Created On	Azhuruar Ažurirano Updated
P-71510033-01040-0	PARCELE / PARCELA / PARCEL	Pronë abdoevë / Imovina / Socially owned Land		1491			

A.1 ADRESA E NËSISË KADASTRALE / ADRESA KATASTARSKE JEDINICE /CADASTRAL UNIT ADDRESS

Vendbanimi - adresa Prebivalište - adresa Resident - address	Kodi Postaral Poštanski kod Postal Code	Hollësitë e adresës Podjedinični adrese Address Details	Krijuar më datën Uradjeno na dan Created On	Azhuruar Ažurirano Updated
		SKEMA-		



Primar nga / Odobrenje / Potpis / Datum / P-71510033-01040-0

Zyrtari përgjegjës / Odgovorno lice / Official person



## A.2. LLOJI I SHIRRYTËZIMIT / VRSTA KORRISCENJA / TYPE OF USE

Numri i shtypshkrimit të parcelës / Vrasja hartuese e parcelës / Parcel Type Of Use	Shtypshkrimi aktual i parcelës / Të përditësuara e parcelës / Parcel Current Use	Kualiteti i klasës / Klasa e shtypshkrimit / Quality Class	Sipërfaqja (m <sup>2</sup> ) / Përmasa (m <sup>2</sup> ) / Area (m <sup>2</sup> )
1	Bujqësi/Pollëmbëdhësi/Agriculture	A/1 E Klasa e 4/Viva / 4 Klasa/4th Class Arable Land	1491

## B. PRONARI/POSEDUESI - VLASNIK/DRËZALAC - OWNER/POSSESSOR

TE drejtat / Pava / Rights	Emri / Imer / Name	Nr. personal / Identifikues / ID. No.	Vendbanimi / Prehivajsh / Resident	Kodi postar / Postmarrësi kod / Postal code	Hollësi e adresës / Pjesëtimet / Address details	Pjesa e pronës / Dole imovine / Share quota	Përshkrimi / Opis / Description	Aktuar / Aktualizuar / Updated
Posejdim individual / Individual possession	P.S.H.E. / KOSOV.K.K.KARHOVEC	KCID1503883	RAHOVEC / ORAHOVAC / RAHOVEC /		RAHOVEC	1/1		







Republika e Kosovës  
 Republika Kosovo-Republic of Kosovo  
 Qeveria - Vlada - Government

MINISTRIA E MËDHSIT DHE PLANIFIKIMIT HAFËSINOR / MINISTARSTVO SREDINE I PROSTORNOG PLANIRANJA / MINISTRY OF ENVIRONMENT AND SPATIAL PLANNING  
 AGJENCIA KADASTRALE E KOSOVËS / KATASTARSKA AGENCIJA KOSOVA / KOSOVO CADASTRAL AGENCY

CERTIFIKATË / CERTIFIKAT / CERTIFICATE

NJËSIA KADASTRALE / KATASTARSKA JEDINICA / CADASTRAL UNIT : P-71510033-01039-0

Nomri i lëndës / Broj Predmet / Case Referent Number: 08-33/19  
 Data dhe koha e lëshimit / Datum i vreme izdavanja / Date and time of submission: 07.03.2019 - 09:51  
 Komuna / Opština / Municipality: Rahovec / Orahovac / Rahovec  
 Zona kadastrale / Katastarska Zona / Cadastral Zone: XËRXXË / ZRZE / XËRXXË  
 Zyra Kadastrale Komune / Opštinska Katastarska Kancelarija / Municipal Cadastral Office: Rahovec / Orahovac / Rahovec

A. TË DHËNAT PËR NJËSINË KADASTRALE / PODACI O KATASTARSKOJ JEDINICI / CADASTRAL UNIT DATA

Nomri i njësisë kadastrale Broj katastarske jedinice Cad. Unit. No.	Lloji i ofitit Vrsta Jedinice Unit Type	Lloji i pronës Vrsta Imovine Property Type	Zona UR GIS UR	Superfaqja Površina Area (m <sup>2</sup> )	Përshkrimi Opis Description	Krijuar më datën Urađeno na dan Created On	Azhuruar Ažurirano Updated
P-71510033-01039-0	PARCELE / PARCELA / PARCEL	Pronë shoqërore / Društvena / Imovina / Socially owned Land		6506			

A.1 ADRESA E NJËSISË KADASTRALE / ADRESA KATASTARSKE JEDINICE / CADASTRAL UNIT ADDRESS

Vendbanimi - adresa Pretpostava - adresa Kadastrali - broj Kadastr. No.	Kodi Postal Poštanski Kod Postal Code	Hidhësitë e adresës Pojednostavne adrese Address Details	Krijuar më datën Urađeno na dan Created On	Azhuruar Ažurirano Updated
		SRAJA-		



Printuar rreth / Odbitampanje / Printed in circle / P-71510033-01039-0-1

Zyrtarë për fletëqasje / Odgovorno lice / Official person



## A2. LLOJI I SHËRYTËZIMIT / VRSTA KORISCENJA / TYPE OF USE

Nr. Lloji i shërytëzimit të parcelës / Vrsta koriscenja parcelë / Parcel Type Of Use	Shërytërimi aktual i parcelës / Tërbënie koriscenje parcelë / Parcel Current Use	Kualiteti i blastit / Kualiteti i blastit / Quality Class	Sipërfaqja / Përfaqja / Area (m <sup>2</sup> )
1	Bujqësi/Pojpërvetësi/Agriculture	Artë E Klase 4/Njiva 4 Klase/4th Class Arable Land	6506

## B. PRONARË/POSEDUESI - VLASNIK/DRZALAC - OWNER/POSSESSOR

TE drejtuar / Prava / Right	Emri / Ime / Name	Nr. personel / Id. No. / ID. No.	Vendbanimi / Prehvatite / Resident	Kodi postar / Postarid kod / Postal code	Hollësi e adresës / Pofishnorit adres / Address details	Pjesa e pronës / Doo imovine / Share quota	Përshkrimi / Opis / Description	Aktuaruar / Aktorprano / Updated
Poseidon individual / Individuelna Drazavina / Single possessor	P.S.H.E / KOSOV.K.K.RAHOVEC	KCID150383	RAHOVEC / QERHOVAC / RAHOVEC		RAHOVEC	1/1		



## Gafurr Sllamniku

---

**From:** Nazmi K. Krasniqi  
**Sent:** 5. april 2019 15:19  
**To:** Gafurr Sllamniku  
**Cc:** Afrim Oruqi  
**Subject:** RE: Pergjigje ne kerkesë

Përshëndetje i nderuar,

Në faqen e dytë të certifikates së pronës e keni të cekur shumë mirë pronarin e cila shënohet P.SH.E KOSOV. K.K. RAHOVEC dhe me këtë vërtetohet se Komuna e Rahovecit është pronare e këtyre dy parcelave,  
Parcela me nr. 1039-0 dhe 1040-0.

Shpresoj që ju kemi sqaruar qartë dhe në hollësi.

---

**From:** Gafurr Sllamniku  
**Sent:** Friday, April 05, 2019 1:59 PM  
**To:** Nazmi K. Krasniqi  
**Cc:** Afrim Oruqi  
**Subject:** FW: Pergjigje ne kerkesë

Nazmi,

Certifikatat i posedoj une por të lutem përcakto me email a është pronë e komunës prona në fjalë.

Me respekt,  
Gafurri.

---

**From:** Nazmi K. Krasniqi  
**Sent:** 5. april 2019 11:56  
**To:** Gafurr Sllamniku <Gafurr.Sllamniku@rks-gov.net>  
**Cc:** Afrim Oruqi <Afrim.Oruqi@rks-gov.net>  
**Subject:** Pergjigje ne kerkesë

I nderuar z. Sllamniku,

Ashtu sic keni kerkuar verifikimin e pronave komunale te cilat jane dhene ne shfzteyim nga ana e kuvendit komunal te Rahovecit, ne attach mund ti gjeni te scanuara certifikatat e prones Nr 1039 dhe Nr 1040 zk Xerxe.

Per informata shtese, ju lus qe te me shkruani perseri.

Suksese ne punen tuaj!

---

**From:** Afrim Oruqi  
**Sent:** Thursday, April 04, 2019 2:47 PM  
**To:** Kapllan Gashi  
**Cc:** Nazmi K. Krasniqi  
**Subject:** FW: Kerkesë

---

**From:** Gafurr Sllamniku  
**Sent:** Thursday, April 04, 2019 2:21 PM  
**To:** Afrim Oruqi  
**Cc:** Afrim Dina; Xhevat Tafa  
**Subject:** RE: Kerkesë

I nderuar, Drejtor Shpresojë të jeni mirë me shëndet dhe punë?!

Kuvendi i Komunës së Rahovecit me datë 29.03.2019 ka miratuar Vendimin Nr. 1021 për Dhënien në Shfrytëzim Afatshkurtër të Pronës së Paluajtshme të Komunës së Rahovecit, ju lutem që të na e konfirmoni shkrim se prona që po evidentohet në vendim dhe certifikatë të saktësohet a është (PSH) Pronë e Shtetit të Kosovës apo Pronë e Komunës.

Ju faleminderit në bashkëpunim.

**Me të Mira.**



Republika e  
Kosovës

(LL.M) Gafurr Sllamniku  
Zyrtar për Monitorim të Komunave  
Qerveria e Republikës së Kosovës  
Ministria e Administrimit të Pushteti Lokal  
Departamenti Ligjor dhe Monitorim i Komunave

PHONE

+383 38 200 35659



MOBILE

+383 45 231 409



EMAIL

[gafurr.sllamniku@rks-gov.net](mailto:gafurr.sllamniku@rks-gov.net)

Adresa: Prishtinë, Ndërtesa e Qeverisë 'Ish Rilindja' Kati 11/1117

---

Ky mesazh është konfidencial. Nëse keni pranuar këtë mesazh gabimisht, ju lutem na njoftoni menjëherë me e-mail dhe fshini atë nga sistemi juaj. Ju nuk mund të kopjoni këtë mesazh ose të bëni publik përmbajtjen e tij.

This message is confidential. If you have received it by mistake, please let us know by e-mail reply and delete it from your system; you may not copy this message or disclose its contents to anyone.