



# Republika e Kosovës

Republika Kosova-Republic of Kosovo

Qeveria - Vlada - Government

Ministria e Administrimit të Pushtetit Lokal

Ministarstvo Administracije Lokalne Samouprave

Ministry of Local Government Administration



<b>Për:</b>	Agim Aliu, Kryetar i Komunës së Ferizajt Kristina Gashi Bytyqi, Kryesuese e Kuvendit të Komunës së Ferizajt	
<b>Cc:</b>	Njesisë për Administrimin e Dokumenteve në MAPL Njesisë për administrimin e Dokumenteve në Komunë	
<b>Përmes:</b>	Adrijana Hodžić, Ministre e Administrimit të Pushtetit Lokal Rozafa Ukimeraj, Sekretare e Përgjithshme	
<b>Nga:</b>	Venera Çerkini, U.D e Udhëheqësit të Departamentit Ligjor dhe Monitorimit të Komunave, MAPL	Datë: 15/04/2019 Nr.020-364
<b>Lënda:</b>	Konfirmim i ligjshmërisë së aktit të Komunës së Ferizajt	
<b>Lloji i aktit:</b>	Vendim i Kuvendit të Komunës	

I nderuar Kryetar,  
E nderuar Kryesuese,

Në pajtim me Rregulloren e Qeverisë së Republikës së Kosovës (QRK) Nr.01/2016 për Shqyrtimin Administrativ të Akteve të Komunave, e në bazë të kompetencave ligjore të ministrisë të përcaktuara me ligjet bazike dhe Rregulloren e Qeverisë Nr.02/2011 për Fushat dhe Përgjegjësitë Administrative të Zyrës së Kryeministrit dhe Ministrive, Departamenti Ligjor dhe Monitorim të Komunave i Ministrisë së Administrimit të Pushtetit Lokal ka pranuar për shqyrtim të detyrueshëm të ligjshmërisë ashtu siç parashihet me nenin 81 të Ligjit Nr.03/L-040 për Vetëqeverisje Lokale aktin komunal në vijim:

Vendimi 01.Nr.38, për shpalljen e interesit të përgjithshëm të pjesëve të ngastrave kadastrale 114-0, 137-0, 191-0, 188-0, 3551-1 dhe 1139-0 Zona Kadastrale Jezerc.
I miratuar më datë: 29.03.2019
I parashtruar për shqyrtim në MAPL më datë: 04.04.2019

Ministria e Administrimit të Pushtetit Lokal, pas shqyrtimit të përmbajtjes së aktit të komunës si më sipër, vlerëson se akti i komunës në aspektin procedural **është në pajtim me dispozitat e legjislacionit në fuqi** dhe si i tillë mund të prodhojë efekte juridike.

Ministria e Administrimit të Pushtetit Lokal mbetet në dispozicion të komunës për çfarëdo sqarimi të mëtejshëm në lidhje me këtë vlerësim.



Republika e Kosovës

Republika Kosova-Republic of Kosovo  
Qeveria - Vlada - Government  
Ministria e Administrimit të Pushtetit Lokal  
Ministarstvo Administracije Lokalne Samouprave  
Ministry of Local Government Administration

Za:	Agim Aliu, gradonačelnik opštine Uroševac Kristina Gashi Bytyqi, predsedavajuća Skupštine opštine Uroševac	
Kopija:	Jedinica za upravljanje dokumentima u MALS Jedinica za upravljanje dokumentima u opštini	
Preko:	Adrijana Hodžić, ministarka MALS-a, Rozafa Ukimeraj, generalna sekretarka MALS-a	
Od:	Venera Čerkini, v.d. rukovodioca pravnog odeljenja i nadgledanje opština, MALS	Dana: 15.04.2019. Br.020-364
Predmet:	Potvrda zakonitosti odluke Skupštine opštine Uroševac	
Vrsta akta:	Odluka	

Poštovani gradonačelnice,  
Poštovana predsedavajuća,

U skladu sa Uredbom Vlade Republike Kosova br.01/2016 za administrativno razmatranje opštinskih akata, i na osnovu zakonskih nadležnosti ministarstva, određenim osnovnim zakonima i Vladinom Uredbom br.02/2011 o poljima administrativne odgovornosti kabineta premijera i ministarstva, odeljenju za pravna pitanja i monitorisanje opština Ministarstva administracije lokalne samouprave je dostavljen sledeći opštinski akt za obavezno razmatranje zakonitosti, onako kako se predviđa članom 81 Zakona br.03/L-040 o lokalnoj samoupravi:

Odluka 01br.38 za proglašenje od opšteg interesa delova katastarskih parcela 114-0, 137-0, 191-0, 188-0, 3551-1 i 1139-0, katastarska zona Jezerc.
Usvojena dana: 29.03.2019. godine
Dostavljene MALS-u za razmatranje dana: 04.04.2019. godine

Ministarstvo administracije lokalne samouprave, nakon razmatranja sadržaja gore navedenog akta opštine, procenjuje da je sa proceduralnog aspekta akt opštine u **saglasnosti sa zakonskim odredbama zakonodavstva na snazi** i kao takav može proizvesti pravni učinak.

Ministarsvo administracije lokalne samouprave ostaje na raspolaganju opštini za dodatna objašnjenja u vezi sa ovom procenom.

REPUBLIKA E KOSOVËS • REPUBLIKA KOSOVA • REPUBLIC OF KOSOVO		
KOMUNA E FERIZAJT • OPŠTINA UROŠEVAC • MUNICIPALITY OF FERIZAJ		
OPŠTINA E ADMINISTRATËS DHE PERSONELIT - OPŠTINA ADMINISTRACIJE KOSOVA		
Data: (trajmi): Data / Eme: 03/04/2019		
Nr. Dreg / Op. / Nr. /	Nr. Pril / Nr. Pril /	Nr. Fajll / Nr. Fajll /
01 /	38 /	2 /
Ferizaj - Uroševac		

MYRËSE-ULAZNA-INCOMING			
REPUBLIKA E KOSOVËS • REPUBLIKA KOSOVA • REPUBLIC OF KOSOVO			
OPŠTINA E KOSOVËS • OPŠTINA KOSOVA • MUNICIPALITY OF KOSOVO			
Ministria e Administrimit të Pushtetit Lokal /			
Ministria e Administrimit të Pushtetit Lokal /			
Ministry of Local Government Administration			
Data /	04.04.2019		
Content /			
Title /			
Nënie organizative /	Nr. i Lëndës /	Shtojca /	Vlera /
-VI-	210-	384	



REPUBLIKA E KOSOVËS • REPUBLIKA KOSOVA • REPUBLIC OF KOSOVO  
KOMUNA E FERIZAJT • OPŠTINA UROŠEVAC • MUNICIPALITY OF FERIZAJ



<http://kk.rks-gov.net/ferizaj>

KUVENDI I KOMUNËS  
SKUPSTINA OPŠTINE  
MUNICIPAL ASSEMBLY

01.Nr. 38  
Datë: 03.04.2019

Bazuar në nenin 12 paragrafi 12.2 pika d të Ligjit për Vetëqeverisje Lokale Nr. 03/L-040. (Gazeta Zyrtare e Republikës së Kosovës nr. 28/2008), nenit 10, paragrafi 2 pika 2.4 dhe nenit 25 paragrafi 2 pika 2.11 të Statutit të Komunës së Ferizajt 01 Nr. 50 të datës 28.06.2013. nenit 4, paragrafit 1 pika 1.1 dhe paragrafi 2 pika 2.3 të Ligjit për Shpronësimin e Pronës së Paluajtshme (Ligji nr. 03/L-139), Ligji Nr. 03/L-205 për Ndryshimin dhe Plotësimin e Ligjit Nr. 03/L-139 për Shpronësimin e Pronës së Paluajtshme. Kuvendi i Komunës së Ferizajt në seancën e mbajtur me datën. 29.03.2019 miratoi:

#### V E N D I M

#### PËR SHPALLJEN E INTERESIT TË PËRGJITHËSHËM TË PJESËVE TË NGASTRAVE KADASTRALE 114-0, 137-0, 191-0, 188-0, 3551-1 DHE 1139-0 ZONA KADASTRALE JEZERC

#### I

Me këtë vendim shpallen interes i përgjithshëm pjesët e ngastrave kadastrale si në vijim:

- pjesa e ngastrës kadastrale 114-0 ZK Jezerc , në sipërfaqe prej 1056 m<sup>2</sup>
- pjesa e ngastrës kadastrale 137-0 ZK Jezerc , në sipërfaqe prej 1136 m<sup>2</sup>.
- pjesa e ngastrës kadastrale 191-0 ZK Jezerc , në sipërfaqe prej 193 m<sup>2</sup>.
- pjesa e ngastrës kadastrale 188-0. ZK Jezerc , në sipërfaqe prej 350 m<sup>2</sup>.
- pjesa e ngastrës kadastrale 3551-1 ZK Jezerc , në sipërfaqe prej 1180 m<sup>2</sup> dhe
- pjesa e ngastrës kadastrale 1139-0 ZK Jezerc , në sipërfaqe prej 1125 m<sup>2</sup>

#### II

Shpallja e këtyre pjesëve të parcelave me interes të përgjithshëm bëhet me qëllim të shpronësimit për projektin e rrugës Jezerc, Budakovë – Suharekë.

#### III

Për zbatimin e këtij vendimi kujdesen: Kryetari i Komunës, Drejtoria për Pronë Gjeodezi dhe Kadastër.

#### IV

Me këtë Vendim duhet të njoftohen personat fizik të cëkur në pikën I të vendimit.

V

Ky vendim bënë në fuqi 15 ditë pas regjistrimit në Zyrën e protokolit të Ministrisë përgjegjëse për qeverisje lokale si dhe publikimit në veb-faqen e Komunës

Kryesuesja e Kuvendit të Komunës

Kristina Gashi Bytyci



KOSOVA I QEVERIA E KOSOVES		
MINISTRI E ADMINISTRIMIT TË PUSHTETIT LOKAL		
MINISTERTVO LOKALNE SAMOUPRAVE I ADMINISTRIMIT		
MINISTRY OF LOCAL GOVERNMENT ADMINISTRATION		
Data / Datum: 03.04.2019		
Lokali / Lokaliteti: Ferizaj - Uroševac		
No. i dështimit / No. of Failure: 01	Udhëzimi / Instruction: 28	Shënimi / Remark: 1

HYFRESHULLENÄTIN ÖRNING			
KOSOVA I QEVERIA E KOSOVES			
MINISTRI E ADMINISTRIMIT TË PUSHTETIT LOKAL			
MINISTERTVO LOKALNE SAMOUPRAVE I ADMINISTRIMIT			
MINISTRY OF LOCAL GOVERNMENT ADMINISTRATION			
Data / Datum: 04.04.2019			
Lokali / Lokaliteti: Ferizaj - Uroševac			
No. i dështimit / No. of Failure: -01-	Udhëzimi / Instruction: 020-	Shënimi / Remark: 364	



REPUBLIKA E KOSOVËS • REPUBLIKA KOSOVA • REPUBLIC OF KOSOVO  
KOMUNA E FERIZAJT • OPŠTINA UROŠEVAC • MUNICIPALITY OF FERIZAJ



<http://kk.rks-gov.net/ferizaj>

KUVENDI I KOMUNËS  
SKUPSTINA OPŠTINE  
MUNICIPAL ASSEMBLY

01.Br. 38  
Datum: 03.04.2019

Na osnovu člana 12, stav 12.2 d) Zakona o lokalnoj samoupravi br. 03 / L-040, (Službeni glasnik Republike Kosovo br. 28/2008), član 10, stav 2, tačka 2.4 i član 25, stav 2, tačka 2.11 Statuta opštine Uroševac 01 Br. 50 od 28.06.2013, član 4, stav 1, tačka 1.1 i stav 2 tačka 2.3 Zakona o eksproprijaciji nepokretne imovine (Zakon br. 03 / L-139), Zakon br. 03 / L-205 o izmenama i dopunama Zakona br. 03 / L-139 o eksproprijaciji nepokretne imovine, Skupština opštine Uroševac na sednici održanoj 29.03.2019. odobrila je:

#### O D L U K U

### ZA PROGLAŠENJE OPŠTEG INTERESA DELOVA KATASTRALNIH PARCELA 114-0, 137-0, 191-0, 188-0, 3551-1 I 1139-0 KATASTARSKA ZONA JEZERC

#### I

Ovom odlukom objavljuju se od opšteg interesa delovi katastarskih parcela kako sledi:

- Deo katastarske parcele 114-0 KZ Jezerc, površine od 1056 m<sup>2</sup>
- Deo katastarske parcele 137-0 KZ Jezerc, površine od 1130 m<sup>2</sup>
- Deo katastarske parcele 191-0 KZ Jezerc, površine od 193 m<sup>2</sup>
- Deo katastarske parcele 188-0, KZ Jezerc, površine od 350 m<sup>2</sup>
- Deo katastarske parcele 3551-1 KZ Jezerc, površine od 1180 m<sup>2</sup> i
- Deo katastarske parcele 1139-0 KZ Jezerc, površine od prej 1125 m<sup>2</sup>

#### II

Objavlivanje ovih delova parcela od opšteg interesa vrši se u svrhu eksproprijacije za prijelaz puta Jezerc, Budakova - Suvareka.

#### III

Za realizaciju ove odluke pobrinuće se: Gradonačelnik opštine, Direkcija za imovina, geodeziju i katastar.

#### IV


Ovom Odlukom treba da se obaveste fizička lica navedena u tački I odluke.

#### V

Ova odluka stupa na snagu 15 dana nakon što se registruje u Protokol odgovornog Ministarstva za lokalnu samoupravu i objavljuje se na službenom jeziku na veb stranici opštine.

Predsedavajuća skupštine opštine

Kristina Čašari Bytyci



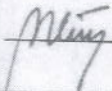




REPUBLIKA E KOSOVËS • REPUBLIKA KOSOVA • REPUBLIC OF KOSOVO

KOMUNA E FERIZAJT • OPŠTINA UROŠEVAC • MUNICIPALITY OF FERIZAJ



DREJTORIA E PRONËS, GJEODEZISË DHE KADASTRIT  
UPRAVA IMOVINE, GEODEZIJE I KADASTRA  
DEPARTMENT OF, PROPERTY, GEODESY & CADASTAR

DATA/DATUM/DATE	20.03.2019
NR/BR.	10-Nr. 463-18
PËR/ZA/TO	Komitetin për Politikë dhe Financa dhe Kuvendin e Komunës
PËRMES/PREKO/RTHROUGH	Agim Aliu, Kryetar i Komunës 
NGA/OD/FROM	Sabri Murseli, Drejtor i Drejtorisë së Pronës, Gjeodezisë dhe Kadastrit  
LËNDA/PREDMET/SUBJECT	Propozim-Vendim për shpalljen e Interesit të përgjithshëm të pjesëve të ng.kad. 114-0, 137-0, 191- 0, 188-0, 3551-1 dhe 1139-0 Zk. Jezerc

Në bazë të nenit 58 pika 1.h të Ligjit për Vetëqeverisjen Lokale Nr.03/L-040, nenit 51 pika 2.9 të Statutit të Komunës 01.Nr.50 të datës 28.06.2013, dhe nenit 4 të Ligjit për Shpronësimin e pronës së paluajtshme Nr.03/L-139 me ndryshime dhe plotësime të Ligjit numer 03/L-205 të datës 28.10.2010. Kryetari i Komunës përmes Komitetit për Politikë dhe Financa i propozon Kuvendit të Komunës të marrë:

**VENDIM**

**I.Shpallën Interes i Përgjithshëm:**

-Pjesa e ngastrës kadastrale 114-0 Zk. Jezerc me sipërfaqe 1056 m<sup>2</sup>

- Pjesa e ngastrës kadastrale 137-0 Zk. Jezerc me sipërfaqe prej 1136 m<sup>2</sup>.
- Pjesa e ngastrës kadastrale 191-0 Zk. Jezerc me sipërfaqe 193 m<sup>2</sup>.
- Pjesa e ngastrës kadastrale 188-0 Zk. Jezerc me sipërfaqe 350 m<sup>2</sup>
- Pjesa e ngastrës kadastrale 3551-1 Zk. Jezerc me sipërfaqe 1180 m<sup>2</sup>
- Pjesa e ngastrës kadastrale 1139-0 Zk. Jezerc me sipërfaqe 1125 m<sup>2</sup>

II. Pjesët e ngastrave kadastrale do të Shpallën Interes i Përgjithshëm me qëllim të shpronësimit të projektit të rrugës Jezerc, Budakovë- Suharekë.

### A r s y e t i m

- Banorët e fshatit Jezerc kanë ushtruar kërkesë me numer të protokollit 05-464/01-0030880/18 të datës 27.03.2018 me të cilën kërkesë kanë kërkuar shpronësimin e pjesëve të ngastrave kadastrale, gjatë projektit të asfaltimit të rrugëve Jezerc- Budakovë-Suharekë.
- Në bazë të hulumtimit dhe matjeve të bëra nga Drejtoria e Pronës, Gjeodezisë dhe Kadastrit për implementimin e këtij projekti, është paraqitur nevoja që të Shpallen Interes i Përgjithshëm pjesët e ngastrave kadastrale të cekura si në dispozitiv të këtij vendimi.

*Të bashkangjitura në këtë propozim vendim i gjeni:*

- *Kërkesën e banorëve të fshatit Jezerc*
- *Çertifikatat e pronësisë*
- *Skicat e identifikimit.*



Formulari per kerkese apo ankese

Drejtoria/Njesia

Data 27/03/2018

Drejtoria e Infrastrukturës

Mos shkruani ne këtë pjesë

1. Informatat personale te parashtruesit te kerkeses:

Emri dhe mbiemri

Numri personal

Nuha Shashivari

2001387777

Adresa e vendbanimit

E-mail Adresa

Ferizaj, Jezerc, Jezerc

Numri i tel. fikse

Numri i tel. mobil

Vlera për pagesë: 0.00

Numri i protokolit

05-464/01-0030880/18

Afati i zgjedhjes

26/04/2018

Vendimi

2. Mënyra e pranimit

Statusi i lëndës

Kërkesa

Ne proces

3. Ju lutemi të shkruani kërkesën apo ankesën tuaj në detaje:

Kërkesë për kompensimin e pronës së shpronësuar.

4. Dokumentet e bashkangjitura:

Nr. Lloji i dokumentit

5. Dëshmia e aplikuesit për vërtetësi

Unë Nuha Shashivari vërtetoj se informatat e lartshënuara janë të vërteta.

(Nënshkrim)

\*Ju lutemi të kërkontë nga zyrtarët fletëdëshmi për dorëzimin e kësaj kërkesë dhe dokumenteve të bashkangjitura

Pranuar nga: Asmir Azemi



MINISTRIA E INFRASTRUKTURËS  
LEGAL AID

KOSOVA E REKONSTRUKTIMIT - RIKONSTRUKTURA E TËRISHT E KOSOVËS KOMUNA E FERIZAJT - OPSTINA FERIZAJT - INFRASTRUKTURA E FERIZAJT	
DREJTORIA E INFRASTRUKTURËS DHE PRONËSIT - URBANIZIM I FERIZAJT	
Data: 27.03.2018	
Numri i Dhomës: 05	Numri i Dokumentit: 30880
Ferizaj - Drobëvar	

Komuna e Ferizajit  
Drejtoria e Infrastrukturaes-  
FERIZAJ

LËNDA: Kërkesë për kompensimin e pronës së shpronësuar.

Megjenëse në vitin 2014 është hapur rruga e re-Autostrada e cila lidhë trasenë Budakovë- Suharekë, me që rast mu është marrën toka ime neper te cilen ka kaluar rruga ne sipërfaqe prej 7575 ari, dhe që gjer me tani nga ana e Organeve kompetente nuk është marrën kurrfar vendimi ne lidhje me kompensimin e pronës së marrun per trasen e autostrades.

Edhe pse disa here kam kerkuar që per te njejtën qështje te merren dhe te zhvillohen procedurat e shpronësimit, dhe te caktohen lartesia e kompensimit, por deri me tani nuk ka as pergjigje per ketë qështje.

Provë: Kerkesa e derguar Ministrisë së Infrastrukturaes, me nr. te protokollit 2419 e dates 02.05.2015.

Duke pasur parasysh neglizhencen dhe mosveprimin e kësaj Ministrie –edhe njlihere po ju drejtohem me ane te shkreses që te ndermerrni veprimet e duhura ne lidhje me kompensimin e pronës ne fjale, nga fakti se prona neper te cilfen kalon rruga është prone private, dhe e njejta ende figuron ne emrin tim si pronar.

Sipas qmimeve te tregut te cilat sillen tani, nji ari kushton perafesisht 4,000.00 € , andaj per 7575 ari te shpronësuar-kerkoj kompensimin ne shumë prej 300000.00 € me kamatë ligjore prej 12 % nga data 01.01.2014 e deri ne ditën e pageses definitive te kompensimit.

Provë: Çertifikata e pronës së paluajtshme- P-72217044-00114-0 e dates 10.12.2014.

Nga te dhenat e sipershenuara, dhe ne dokumentacionin te cilin e posedoj, shifet qarte se ne teresi i plotesoj kriteret per kompensim te pronës ne fjale, por pres vendimin e Organeve ne lidhje me ket qeshtje.

Duke ju falenderuar për mirëkuptim, besoj dhe shpresoj se ankesa ime do te shqyrtohet ne menyren ma te perpiket, dhe qeshtja te rregullohet sipas kushteve dhe kriterëve te kerkuara ligjore.

Kërkesa dërgohet:

- 1.Ministrisë së Mjedisit dhe Planifikimit Hapsinor-Prishtinë,
- 2.Ministrisë së Infrastrukturës, dhe
- 3.Drejtoria së Infrastrukturës-Ferizaj

Në Ferizaj  
23.03.2018.

Parashtruesi i Kërkesës

*Nuha Shaj*

Nuha Shashivari nga Sh. Jezerc.



## CERTIFIKATË / CERTIFIKAT / CERTIFICATE

NJËSIA KADASTRALE / KATASTARSKA JEDINICA / CADASTRAL UNIT : P-72217044-00114-0

Numri i lëndës / Broj Predmet / Case Referent Number:  
Data dhe koha e lëshimit / Datum i vreme izdavanja / Date and time of submission:  
Komuna / Opština / Municipality:  
Zona kadastrale / Katastarska Zona / Cadastral Zone:  
Zyra kadastrale Komune / Opštinska Katastarska Kancelarija / Municipal Cadastral Office: Ferizaj / Uroševac / Ferizaj

Certificate draft  
08.02.2019 - 08:46  
Ferizaj / Uroševac / Ferizaj  
JEZERC / JEZERCE / LIQENI  
Ferizaj / Uroševac / Ferizaj

### A. TË DHËNAT PËR NJËSINË KADASTRALE / PODACI O KATASTARSKOJ JEDINICI / CADASTRAL UNIT DATA

Numri i njësies kadastrale Broj katastarske jedinice Cad. Unit. No.	Lloji i njësies Vrsta Jedinice Unit Type	Lloji i pronës Vrsta imovine Property Type	Zona U/R G/S U/R	Sipërfaqja Površina Area (m <sup>2</sup> )	Përshkrim Opis Description	Krijuar më datën Uradjeno na dan Created On	Azhuruar Ažurirano Updated
P-72217044-00114-0	PARCELË / PARCELA / PARCEL	Pronë private / Privatna Imovina / Privately owned Land		7575			

### A.1 ADRESA E NJËSISË KADASTRALE / ADRESA KATASTARSKË JEDINICE /CADASTRAL UNIT ADDRESS

Vendbanimi - adresa Prebivaliste - adresa Resident - address	Kodi Postal Poštanski Kod Postal Code	Hollësi e adresës Pojednostoi adrese Address Details	Krijuar më datën Uradjeno na dan Created On	Azhuruar Ažurirano Updated
ARAT TE VARREZAT/ARAT TE VARREZAT		ARAT TE VARREZAT		

**A.2 LLOJI I SHIFRYTËZIMIT / VRSTA KORISCENJA / TYPE OF USE**

Numri Broj Number	Lloji shifrytëzimit të parcelës Vrsta koriscenja-parcele Parcel Type Of Use	Shifrytëzimi aktual i parcelës Trenutno koriscenje parcele Parcel Current Use	Kualiteti i klasës Kvalitet klase Quality Class	Sipërfaqja (m²) Površina (m²) Area (m²)
1	Bujqësore Poljoprivredno/Agriculture	Arat/Njive/Arable	Arë E Klasës 8/Njiva 8 Klasse/8th Class Arable Land	7575

**B. PRONARI/POSEDUESI - VLASNIK/DRŽALAC - OWNER/POSSESSOR**

Të drejtat Prava Rights	Emri Ime Name	Nr. personal Licni broj ID. No.	Vendbanimi Prebivaliste Resident	Kodi posttal Poštanski kod Postal code	Hollësitë e adresës Pojedinosii adrese Address details	Pjesa e pronës Deo imovine Share quota	Perskribimi Opis Description	Azhuruar Ažurirano Updated
Bashkë Poseedm / SuDrzavina / co-possessor	SHASHIVARI MUHAMET (MUHARREM)	1030906965	JEZERC / JEZERCE / LIQENI /			1/2	20/2014	08.10.2014
Bashkë Poseedm / SuDrzavina / co-possessor	SHASHIVARI NUHA (MUHARREM)	200138777	JEZERC / JEZERCE / LIQENI /			1/2	20/2014	08.10.2014



## Republika e Kosovës

Republika Kosovo-Republic of Kosovo  
*Qeveria - Vlada - Government*

MINISTRIA E MJEDISIT DHE PLANIFIKIMIT HAPËSINOR / MINISTARSTVO SREDINE I PROSTORNOG PLANIRANJA / MINISTRY OF ENVIRONMENT AND SPATIAL PLANNING  
AGJENCIA KADASTRALE E KOSOVËS / KATASTRARSKA AGENCIJA KOSOVA / KOSOVO CADASTRAL AGENCY

## CERTIFIKATË / CERTIFICATE

NJËSIA KADASTRALE / KATASTRARSKA JEDINICA / CADASTRAL UNIT : P-72217044-00137-0

Numri i lëndës / Broj Predmet / Case Referent Number:  
Data dhe koha e lëshimit / Datum i vremen izdavanja / Date and time of submission:  
Komuna / Opština / Municipality:  
Zona kadastrale / Katastrarska Zona / Cadastral Zone:  
Zyra Kadastrale Komune / Opštinska Katastrarska Kancelarija / Municipal Cadastral Office: Ferizaj / Uroševac / Ferizaj

Certificate draft

08.02.2019 - 08:47

Ferizaj / Uroševac / Ferizaj

JEZERC / JEZERCE / LIQENI

Ferizaj / Uroševac / Ferizaj

### A. TË DHËNAT PËR NJËSINË KADASTRALE / PODACI O KATASTRARSKOJ JEDINICI / CADASTRAL UNIT DATA

Numri i njësise kadastrale Broj katastrarske jedinice Cad. Unit. No.	Lloji i njësise Vrsta Jedinice Unit Type	Lloji i pronës Vrsta imovine Property Type	Zona U/R G/S U/R	Sipërfaqja Površina Area (m <sup>2</sup> )	Përshkrim Opis Description	Krijuar më datën Uradjeno na dan Created On	Azhuruar Ažurirano Updated
P-72217044-00137-0	PARCELE / PARCELA / PARCEL	Pronë private / Privatna Imovina / Privately owned Land		32650			

### A.1 ADRESA E NJËSISË KADASTRALE / ADRESA KATASTRARSKJE JEDINICE / CADASTRAL UNIT ADDRESS

Vendbanimi - adresa Prebivaliste - adresa Resident - address	Kodi Postal Poštanski Kod Postal Code	Hollësitë e adresës Pojediniosti adrese Address Details	Krijuar më datën Uradjeno na dan Created On	Azhuruar Ažurirano Updated
ARA E LIMANIT/ARA E LIMANI/		ARA E LIMANIT		

**A.2 LLOJIT SHFRYTËZIMIT / VRSTA KORISCENJA / TYPE OF USE**

Numri Broj Number	Lloji shfrytëzimit të parcelës Vrsta korisçenja parcelë Parcel Type Of Use	Shtyrëzimi aktual i parcelës Trenutno korisçenje parcelë Parcel Current Use	Kualiteti i klasës Kvalitet klase Quality Class	Sipërfaqja (m <sup>2</sup> ) Površina (m <sup>2</sup> ) Area (m <sup>2</sup> )
1	Bujqësori/Poljoprivredno/Agriculture	Livadheli/Livade/Meadow	Livadh i Klases 7/Livada 7 Klase/7th Class Meadow	37650

**B. PRONARI/POSEDUESI - VLASNIK/DRŽALAC - OWNER/POSSESSOR**

Të drejtat Prava Rights	Emri Ime Name	Nr. personal Lieni broj ID. No.	Vendbanimi Prebivaliste Resident	Kodi postar Poštanski kod Postal code	Hollësitë e adresës Pojednostoi adrese Address details	Pjesa e pronës Dio imovine Share quota	Pershkrimi Opis Description	Azhuruar Ažurirano Updated
Bashkë Posedim / SuDzavina / co-possessor	SHASHIVARI MUHAMET (MUHARREM)	1030906965	JEZERC / JEZERCE / LIQENI /			1/2	20/2014	08.10.2014
Bashkë Posedim / SuDzavina / co-possessor	SHASHIVARI NUHA (MUHARREM)	2001387777	JEZERC / JEZERCE / LIQENI /			1/2	20/2014	08.10.2014



## Republika e Kosovës

Republika Kosovo-Republic of Kosovo  
Qeveria - Vlada - Government

MINISTRIA E MJEDISIT DHE PLANIFIKIMIT HAPËSINOR / MINISTARSTVO SREDINE I PROSTORNOG PLANIRANJA / MINISTRY OF ENVIRONMENT AND SPATIAL PLANNING  
AGJENCIA KADASTRALE E KOSOVËS / KATASTRARSKA AGENCIJA KOSOVA / KOSOVO CADASTRAL AGENCY

### CERTIFIKATË / CERTIFIKAT / CERTIFICATE

NJËSIA KADASTRALE / KATASTRARSKA JEDINICA / CADASTRAL UNIT : P-72217044-00191-0

Numri i lëndës / Broj Predmet / Case Referent Number:  
Data dhe koha e lëshimit / Datum i vreme izdavanja / Date and time of submission:  
Komuna / Opština / Municipality:  
Zona kadastrale / Katastrarska Zona / Cadastral Zone:  
Zyra Kadastrale Komonale / Opštinska Katastrarska Kancelarija / Municipal Cadastral Office: Ferizaj / Uroševac / Ferizaj

Certificate draft

08.02.2019 - 08:47

Ferizaj / Uroševac / Ferizaj

JEZERC / JEZERCE / LIQENI

Ferizaj / Uroševac / Ferizaj

#### A. TË DHËNAT PËR NJËSINË KADASTRALE / PODACI O KATASTRARSKOJ JEDINICI / CADASTRAL UNIT DATA

Numri i njësise kadastrale Broj katastrarske jedinice Cad. Unit. No.	Lloji i njësise Vrsta jedinice Unit Type	Lloji i pronës Vrsta imovine Property Type	Zona U/R G/S U/R	Sipërfaqja Površina Area (m <sup>2</sup> )	Përshkrim Opis Description	Krijuar më datën Uradjeno na dan Created On	Azhuruar Ažurirano Updated
P-72217044-00191-0	PARCELE / PARCELA / PARCEL	Pronë private / Privatna Imovina / Privately owned Land		3555			

#### A.1 ADRESA E NJËSISË KADASTRALE / ADRESA KATASTRARSKE JEDINICE / CADASTRAL UNIT ADDRESS

Vendbanimi - adresa Prebivaliste - adresa Resident - address	Kodi Postal Poštanski Kod Postal Code	Hollësi e adresës Pojednostni adrese Address Details	Krijuar më datën Uradjeno na dan Created On	Azhuruar Ažurirano Updated
SHTËPIAT E VJETRA/SHTËPIAT E VJETRA/SHTËPIAT E VJETRA		SHTËPIAT E VJETRA		

**A.2 LLOJI I SHIFRYTËZIMIT / VRSTA KORISCENJA / TYPE OF USE**

Numri i broj Number	Lloji i shifrytëzimit të parcelës Vrsta korisçenja parcelle Parcel Type Of Use	Shifrytëzimi aktual i parcelës Trenuto korisçenje parcelle Parcel Current Use	Kualiteti i klases Kvalitet klase Quality Class	Sipërfaqja (m <sup>2</sup> ) Površina (m <sup>2</sup> ) Area (m <sup>2</sup> )
1	Pyje/šumsko/Forestry	Tokat Pyje/šumsko zemljište/Forest	Mali I Klases 5 Suma 5 Klase/5th Class Forest	3555

**B. PRONARI/POSEDUESI - VLASNIK/DRŽALAC - OWNER/POSSESSOR**

Te drejtat Prava Rights	Emri Ime Name	Nr. personal Licni broj ID. No.	Vendbanimi Prebivaliste Resident	Kodi postial Poštanski kod Postal code	Hollësite e adresës Pojednostni adrese Address details	Pjesa e pronës Deo inovine Share quota	Pershkrimi Opis Description	Azhuruar AZurirano Updated
Bashkë Posedim / SuDrzavina / co-possessor	SHASHIVARI MUHAMET (MUHARREM)	1030906965	JEZERC / JEZERCE / LIQENI /			1/2	20/2014	08.10.2014
Bashkë Posedim / SuDrzavina / co-possessor	SHASHIVARI NUHA (MUHARREM)	200138777	JEZERC / JEZERCE / LIQENI /			1/2	20/2014	08.10.2014



## Republika e Kosovës

Republika Kosovo-Republic of Kosovo  
Qeveria - Vlada - Government

MINISTRIA E MJEDISIT DHE PLANIFIKIMIT HAPËSINOR / MINISTARSTVO SREDINE I PROSTORNOG PLANIRANJA / MINISTRY OF ENVIRONMENT AND SPATIAL PLANNING  
AGJENCIA KADASTRALE E KOSOVËS / KATASTARSKA AGENCIJA KOSOVA / KOSOVO CADASTRAL AGENCY

### CERTIFIKATË / CERTIFIKAT / CERTIFICATE

NJËSIA KADASTRALE / KATASTARSKA JEDINICA / CADASTRAL UNIT : P-72217044-00188-0

Numri i lëndës / Broj Predmet / Case Referent Number:  
Data dhe koha e lëshimit / Datum i vreme izdavanja / Date and time of submission:  
Komuna / Opština / Municipality:  
Zona kadastrale / Katastarska Zona / Cadastral Zone:  
Zyra Kadastrale Komonale / Opštinska Katastarska Kancelarija / Municipal Cadastral Office: Ferizaj / Uroševac / Ferizaj

Certificate draft

08.02.2019 - 08:47

Ferizaj / Uroševac / Ferizaj

JEZERC / JEZERCE / LIQENI

Ferizaj / Uroševac / Ferizaj

#### A. TË DHËNAT PËR NJËSINË KADASTRALE / PODACI O KATASTARSKOJ JEDINICI / CADASTRAL UNIT DATA

Numri i njësisë kadastrale Broj katastarske jedinice Cad. Unit, No.	Lloji i njësisë Vrsta jedinice Unit Type	Lloji i pronës Vrsta imovine Property Type	Zona U/R G/S U/R	Sipërfaqja Površina Area (m <sup>2</sup> )	Përshkrim Opis Description	Krijuar më datën Uradjeno na dan Created On	Azhuruar Ažurirano Updated
P-72217044-00188-0	PARCELË / PARCELA / PARCEL	Pronë private / Privatna imovina / Privately owned Land		3076			

#### A.1 ADRESA E NJËSISË KADASTRALE / ADRESA KATASTARSKE JEDINICE / CADASTRAL UNIT ADDRESS

Vendbanimi - adresa Prebivalište - adresa Resident - address	Kodi Postal Poštanski Kod Postal Code	Hollësitë e adresës Pojednostit adrese Address Details	Krijuar më datën Uradjeno na dan Created On	Azhuruar Ažurirano Updated
TE GLIAT/TE GLIAT/TE GLIAT		TE GLIAT		

**A.2 LLOJ I SHFRYTËZIMIT / VRSTA KORISCENJA / TYPE OF USE**

Numri Broj Number	Lloji shfrytëzimit të parcelës Vrsta koriscenja parcele Parcel Type Of Use	Shfrytëzimi aktual i parcelës Trenuto koriscenje parcele Parcel Current Use	Kualiteti i klasesë Kvalitet klase Quality Class	Sipërfaqja (m <sup>2</sup> ) Površina Area (m <sup>2</sup> )
1	Bujësi/Poljovivrodnost/Agriculture	Kullosat/Pashajpeti pasture	Kullosë E Klasesë 5/Pashajpet 5 Klase/5th Class Pasture	3076

**B. PRONARI/POSEDUESI - VLASNIK/DRŽALAC - OWNER/POSSESSOR**

Të drejtat Prava Rights	Emri Ime Name	Nr. personal Licent broj ID. No.	Vendbanimi Prebivaliste Resident	Kodi postal Poštanski kod Postal code	Hollësitë e adresës Pojednostoi adrese Address details	Pjesa e pronës Deo imovine Share quota	Pershkrimi Opis Description	Azhuruar Azurirano Updated
Poseidim individual / Individualna Drzavina / single possessor	SHASHIVARI SELIM (MEHMET)	KCID2205754	JEZERC / JEZERCE / LIQENI /		019	1/1		



Republika e Kosovës  
Republika Kosovo-Republic of Kosovo  
Qeveria - Vlada - Government

MINISTRIA E MJEJDISIT DHE PLANIFIKIMIT HAPËSINOR / MINISTARSTVO SREDINE I PROSTORNOG PLANIRANJA / MINISTRY OF ENVIRONMENT AND SPATIAL PLANNING  
AGJENCIA KADASTRALE E KOSOVËS / KATASTRARSKA AGENCIJA KOSOVA / KOSOVO CADASTRAL AGENCY

CERTIFIKATË / CERTIFIKAT / CERTIFICATE

NJËSIA KADASTRALE / KATASTRARSKA JEDINICA / CADASTRAL UNIT : P-72217044-03551-7

Numri i lëndës / Broj Predmet / Case Referent Number: Data dhe koha e lëshimit / Datum i vreme izdavanja / Date and time of submission: Komuna / Opština / Municipality: Zona kadastrale / Katastarska Zona / Cadastral Zone: Zyra Kadastrale Komunale / Opštinska Katastarska Kancelarija / Municipal Cadastral Office: Ferizaj / Uroševac / Ferizaj	Certificate draft 08.02.2019 - 09:06 Ferizaj / Uroševac / Ferizaj JEZERC / JEZERCE / LIQENI
---	--

A. TË DHËNAT PËR NJËSINË KADASTRALE / PODACI O KATASTRARSKOJ JEDINICI / CADASTRAL UNIT DATA

Numri i njësise kadastrale Broj katastarske jedinice Cad. Unit. No.	Lloji i njësise Vrsta Jedinice Unit Type	Lloji i pronës Vrsta imovine Property Type	Zona U/R G/S U/R	Sipërfaqja Površina Area (m <sup>2</sup> )	Përshkrim Opis Description	Krijuar më datën Uradjeno na dan Created On	Azhuruar Ažurirano Updated
P-72217044-03551-7	PARCELË / PARCELA / PARCEL	Pronë private / Privatna imovina / Privately owned Land	Rural	4691	182/2018, RFP.61/2018	21.11.2018	

A.1 ADRESA E NJËSISË KADASTRALE / ADRESA KATASTRARSKJE JEDINICE / CADASTRAL UNIT ADDRESS

Vendbanimi - adresa Prebivaliste - adresa Resident - address	Kodi Postal Poštanski Kod Postal Code	Hollësitë e adresës Pojednostoi adrese Address Details	Azhuruar Ažurirano Updated
BREGU UGSMAJLIT/BREGU UGSMAJLIT/BREGU UGSMAJLIT		BREGU UGSMAJLIT	21.11.2018

**A.2 LLOJI I SHFRYTËZIMIT / VRSTA KORISCENJA / TYPE OF USE**

Numbri Broj Number	Lloji i shfrytëzimit të parcelës Vrsta koriscenja parcele Parcel Type Of Use	Shfrytëzimi aktual i parcelës Trenutno koriscenje parcele Parcel Current Use	Kualiteti i klases Kvalitet klase Quality Class	Sipërfaqja (m <sup>2</sup> ) Površina (m <sup>2</sup> ) Area (m <sup>2</sup> )
1	Bujqësore/Pojoprvredno/Agriculture	Livadhjet/Livade/meadow	Livadh I Klases 7/Livada 7 Klase/7th Class Meadow	1221
2	Bujqësore/Pojoprvredno/Agriculture	Kullloset/Pashnjat/pasture	Kullloset E Klases 5/Pashnjak 5 Klase/5th Class Pasture	3470

**B. PRONARI/POSEDUESI - VLASNIK/DRŽALAC - OWNER/POSSESSOR**

Të drejtat Prava Rights	Emri Ime Name	Nr. personal Licenç broj ID. No.	Vendbanimi Prehivaliste Resident	Kodi postal Poštanski kod Postal code	Hollësitë e adresës Pojednosti adrese Address details	Pjesa e pronës Deo imovine Share quota	Pershkrimi Opis Description	Azhuruar Azurirano Updated
Posedim individual / Individualna Drzavina / single possessor	AGUSHI AGIM (HAJRIZ)	1005593391	BEZERC / BEZERCE / LIQENI /			1/1		12.12.2018



Republika e Kosovës

Republic of Kosovo  
Qeveria - Vlada - Government

MINISTRIA E MJEDISIT DHE PLANIFIKIMIT HAPËSINOR / MINISTARSTVO SREDINE I PROSTORNOG PLANIRANJA / MINISTRY OF ENVIRONMENT AND SPATIAL PLANNING  
AGJENCIA KADASTRALE E KOSOVËS / KATASTARSKA AGENCIJA KOSOVA / KOSOVO CADASTRAL AGENCY

CERTIFIKATË / CERTIFIKAT / CERTIFICATE

NJËSIA KADASTRALE / KATASTARSKA JEDINICA / CADASTRAL UNIT : P-72217044-01139-0

Numri i lëndës / Broj Predmet / Case Referent Number:  
Data dhe koha e lëshimit / Datum i vreme izdavanja / Date and time of submission:  
Komuna / Opština / Municipality:  
Zona kadastrale / Katastarska Zona / Cadastral Zone:  
Zyra Kadastrale Komonale / Opštinska Katastarska Kancelarija / Municipal Cadastral Office: Ferizaj / Uroševac / Ferizaj

Certificate draft  
08.02.2019 - 08:49

Ferizaj / Uroševac / Ferizaj  
JEZERC / JEZERCE / LIQENI  
Ferizaj / Uroševac / Ferizaj

A. TË DHËNAT PËR NJËSINË KADASTRALE / PODACI O KATASTARSKOJ JEDINICI / CADASTRAL UNIT DATA

Numri i njësise kadastrale Broj katastarske jedinice Cad. Unit, No.	Lloji i njësise Vrsta Jedinice Unit Type	Lloji i pronës Vrsta imovine Property Type	Zona U/R G/S U/R	Sipërfaqja Površina Area (m <sup>2</sup> )	Përshkrim Opis Description	Krijuar në datën Uradjeno na dan Created On	Azhuruar Ažurirano Updated
P-72217044-01139-0	PARCELE / PARCELA / PARCEL	Pronë private / Privatna Imovina / Privately owned Land	Rural	28495	Aktivndm i ndarjes fizike Nd.15.02.2006 Gj.K.Ferizaj		

A.1 ADRESA E NJËSISË KADASTRALE / ADRESA KATASTARSKE JEDINICE / CADASTRAL UNIT ADDRESS

Vendbanimi - adresa Prebivaliste - adresa Resident - address	Kodi Postal Poštanski Kod Postal Code	Hollësi e adresës Pojednostni adresa Address Details	Krijuar në datën Uradjeno na dan Created On	Azhuruar Ažurirano Updated
BREGU UGSMAJLIT/BREGU UGSMAJLIT/BREGU UGSMAJLIT		BREGU UGSMAJLIT		


## A.2 LLOJI I SHIFRYTËZIMIT / VRSTA KORISCENJA / TYPE OF USE

Numri Broj Number	Lloji i shifrytëzimit të parcesës Vrsta koriscenja parcele Parcel Type Of Use	Shtyryezimi aktual i parcesës Trenufno koriscenje parcele Parcel Current Use	Kualiteti i klases Kvalitet klase Quality Class	Siperfaqja (m²) Površina (m²) Area (m²)
1	Pjorje/sumsko/Forestry	Tokat Pjorje/sumsko zemliriste/Forest	Mal I Klases 5/Suma 5 Klase/5th Class Forest	28495

## B. PRONARI/POSEDUESI - VLASNIK/DRZALAC - OWNER/POSSESSOR

Të drejtat Prava Rights	Emri Ime Name	Nr. personal Licni broj ID. No.	Vendbanimi Prebivaliste Resident	Kodi postal Postanski kod Postal code	Hollësire e adresës Pojednosto adrese Address details	Pjesa e pronës Deo imovine Share quota	Pershkrimi Opis Description	Azhuroar Azurirano Updated
Posedim individual / Indivudunna Drzavina / single possessor	AGUSHI AGIM (HAJRIZ)	1005593391	JEZERC / JEZERCE / LIQENI /			1/1		

### SKICA E IDENTIFIKIMIT





it skicë janë prezentu ngastr 114-0 Z.K JEZERC pron eprivate me kerkes per shpronsim shfrytezimi aktual rrugë e asfaltuar me sip 1056 m2 me te kuqe si dhe ngastren kadastrale 7-0 me sip 1136 m2 , ng.191-0 me sip=193 m2, ng.188-0 S= 350 m2