



**Republika e Kosovës**  
**Republika Kosova-Republic of Kosovo**  
**Qeveria - Vlada - Government**  
*Ministria e Administrimit të Pushtetit Lokal*  
*Ministarstvo Administracije Lokalne Samouprave*  
*Ministry of Local Government Administration*

Për :	<b>Xhafer Gashi</b> , Kryetar i Komunës së Obiliqit <b>Burim Gërguri</b> , Kryesues i Kuvendit të Komunës së Obiliqit	
Cc:	Njesisë për Administrimin e Dokumenteve në MAPL Njesisë për administrimin e Dokumenteve në Komunë	
Përmes:	<b>Adrijana Hodžić</b> , Ministre e MAPL-së <b>Rozafa Ukimeraj</b> , Sekretare e Përgjithshme e MAPL-së	
Nga:	<b>Venera Çerkini</b> , U.d Udhëheqëse e Departamentit Ligjor dhe Monitorim të Komunave MAPL	Datë: 15/04/2019
Lënda:	Konfirmim i ligjshmërisë së Aktit të Kuvendit të Komunës së Obiliqit	Nr. 020-370
Lloji i aktit	Vendim	

I nderuar Kryetar,  
I nderuar Kryesues,

Në pajtim me Rregulloren e Qeverisë së Republikës së Kosovës Nr. 01/2016 për Shqyrtimin Administrativ të Akteve të Komunave, e në bazë të kompetencave ligjore të ministrisë të përcaktuara me ligjet bazike dhe Rregulloren e Qeverisë Nr. 02/2011 për Fushat dhe Përgjegjësitë Administrative të Zyrës së Kryeministrit dhe Ministrive, Departamenti Ligjor dhe Monitorim të Komunave i Ministrisë së Administrimit të Pushtetit Lokal ka pranuar për shqyrtim të detyrueshëm të ligjshmërisë ashtu siç parashihet me nenin 81 të Ligjit Nr. 03/L-040 Për Vetëqeverisje Lokale aktin komunal në vijim:

Vendim Nr. 1-46 përfundimtar për dhënien në shfrytëzim afatgjatë të Pronës së Paluajtshme të Komunës së Obiliqit në zonën kadastrale në Babimoc

I miratuar më datë: 29.03.2019

I parashtruar për shqyrtim në MAPL më datë: 04.04.2019

Ministria e Administrimit të Pushtetit Lokal pas shqyrtimit të përmbajtjes së aktit të komunës si më sipër, vlerëson se akti i komunës në aspektin procedural **është në pajtim me dispozitat e legjislacionit në fuqi** dhe si i tillë mund të prodhojë efekte juridike. Ministria e Administrimit të Pushtetit Lokal mbetet në dispozicion të komunës për çfarëdo sqarimi të mëtejshëm në lidhje me këtë vlerësim.



**Republika e Kosovës**  
**Republika Kosova-Republic of Kosovo**  
**Qeveria - Vlada - Government**  
*Ministria e Administrimit të Pushtetit Lokal*  
*Ministarstvo Administracije Lokalne Samouprave*  
*Ministry of Local Government Administration*

<b>Za :</b>	<b>Xhafer Gashi</b> , gradonačelnik Opštine Obilić <b>Burim Gërguri</b> , predsedavajući Skupštine opštine Obilić	
<b>Cc:</b>	Jedinici za administraciju dokumenata u MALS-u Jednici za administraciju dokumenata u opštini	
<b>Preko:</b>	<b>Adrijana Hodžić</b> , ministarka MALS-a <b>Rozafa Ukimeraj</b> , generalna sekretarka MALS-a	
<b>Od:</b>	<b>Venera Çerkini</b> , v.d rukovodilac Odeljenja za zakonska pitanja i monitorisanje opština	Datum: 15/04/2019
<b>Predmet:</b>	Potvrda zakonitosti odluke Skupštine opštine Obilić	Br. 020-370
<b>Vrsta akta</b>	Odluka	

Poštovani gradonačelnice,  
Poštovani predsedavajući

U saglasnosti sa uredbom Vlade Republike Kosova br. 01/2016 za administrativno razmatranje akata opštine i na osnovu zakonskih ovlašćenja određenim osnovnim zakonima i uredbom Vlade br. 02/2011 o poljima odgovornosti administrativne Kancelarije premijera i ministarstva, Odeljenje za zakonska pitanja i monitorisanje opština MALS-a, primilo je za obavezno razmatranje zakonitosti akta opštine kako je predviđeno članom 81. Zakona br. 03/L-040 o lokalnoj samoupravi kao u nastavku:

Konačna Odluka br. 1-46 za davanje na dugoročno korišćenje nepokretne imovine opštine Obilić u katastarskoj zoni "Babimovce"
Usvojena dana, 29.03.2019.godine
Predložena za razmatranje u MALS-u dana, 04.04.2019. godine

Ministarstvo administracije lokalne samouprave, nakon razmatranja sadržaja gore navedenog akta opštine, procenjuje da je isti u saglasnosti sa zakonskim odredbama zakonodavstva na snazi i kao takav može proizvesti pravni učinak. Ministarstvo administracije lokalne samouprave ostaje na raspolaganju opštine za dodatna objašnjenja u vezi sa ovom procenom.



REPUBLICA E KOSOVES  
 REPUBLIKA KOSOVO - REPUBLIC OF KOSOVA  
 QEVERIA - VLADA - GOVERNMENT

Dokumenti  
 Nr. 1-46      Data 03.04.2019  
 Sht.              Datum

HYRËSE: ULAZNA - INCOMING  
 PRINÇIPALITETI KOMUNAL I KOSOVES REPUBLIC OF KOSOVO  
 QYTARI I SHKALLËZAM KOSOVA GOVERNMENT OF KOSOVO

Mirënjohja e Administrimit të Pushtetit Lokal  
 Opština/Lokalna Samouprava / Local Government Administration  
 Data                      03.04.2019  
 Datum

Nr. i dokumentit	Udhëzues	Shkruar	Vlera
-01-	030	370	



**Republika e Kosovës**  
**Republika Kosovo - Republic of Kosova**  
**Qeveria - Vlada - Government**  
**Kuvendi Komunal Obiliq - Skupština Opštine Obiliq - Municipality Assembly Obiliq**

Në mbështetje të nenit 12,14.2 ,17 pika c) të Ligjit për Vetëqeverisjen Lokale Nr.03/L-040, Gazeta Zyrtare e Republikës së Kosovës nr.28 të datës 4 qershor 2008, neneve 9 pika 1 dh 2 të Ligjit për Dhënie në Shfrytëzim dhe Këmbimin e Pronës së Paluajtshme të Komunës Nr.04/L-144 Gazeta Zyrtare e Republikës së Kosovës e datës 22 nëntor 2012, neni 18.2, të Rregullore nr.23/2013 të Qeverisë së Republikës së Kosovës për përcaktimin e procedurave të dhënies në shfrytëzim dhe këmbimit të pronës së paluajtshme të Komunës si dhe nenit 44.1 dhe 47.3 Statutit të Komunës së Obiliqit Nr.1-34 të datës 25.04.2016, dhe neni 39 i Rregullore së Punës së Kuvendit nr.1-95,dt.29.06.2018 dhe raporti përfundimtar i komisionit vlerësues me nr : V-188,dt.22.02.2019. Kuvendi Komunal në mbledhjen e mbajturë me date 29.03.2019 mori këtë:

**VENDIM**  
**PËRFUNDIMTAR PËR DHËNIEN NË SHFRYTËZIM AFATGJATË TË**  
**PRONËS SË PALUAJTSHME TË KOMUNËS SË OBILIQIT NË ZONËN**  
**KADASTRALE NË BABIMOC**

I

Miratohet Vendim për dhënie e pronës së paluajtshme të Komunës , në shfrytëzim afatgjatë ofertuesit "Burimi" SH.P.K

II

Sipas pikës I të këtij vendimi :

1. " Burimi " SH.P.K është shfrytëzues i pronave të paluajtshme të Komunës
2. Prona e Komunës gjenden në zonën kadastrale Babimost , ngastra kadastrale: P-72602001-00504-0 ,ZK Babimoc , në sipërfaqe total prej 447 m<sup>2</sup>, bazuar në ofertën ekonomikisht më të favorshme
- 3 .Shfrytëzimi i pronës do të jetë për 99 vjet nga data e hyrjes në fuqi e këtij vendimi , pas përfundit të këtij afati pronat i kthehen titullarit .
- 4.Në pronën e paluajtshme të Komunës do të ndërtohet objekti për nevoja të "Burimi" SH.P.K



### III

Dhënia në shfrytëzim e pronave të paluajtshme të cekur në pikën II , bëhet me kompensim ( sipas Komisionit Vlerësues Për Dhënie e Pronës Komunale në Shfrytëzim , bazuarë në ofertën ekonomikisht më të favorshme , raporti me nr V-188 ,datë:22/02/2019 )

### IV

Të drejtat dhe obligimet e palëve do të rregullohen me kontratë , të lidhur në mes të Kryetarit të Komunës dhe shfrytëzuesit të pronave të paluajtshme të Komunës

### V

Për zbatimin e këtij vendimi kujdeset Kryetari i Komunës dhe Drejtoria për Ekonomi Financa dhe Zhvillim

### VI

Obligohet Drejtoria e Planifikimit Urban , Kadastër dhe Pronë që pas përfundimit të zbatimit të procedurave të dhënies në shfrytëzim afatgjatë të pronave të paluajtshme të Komunës të regjistrojnë në librat kadastral si prona të dhëna në shfrytëzim për periudhë afatgjatë.

### VII

Ky vendim hyn në fuqi 15 ditë pas regjistrimit në zyrën e protokollit të MAPL-së, si dhe 7 ditë pas publikimit në web faqen e Komunës.

**Kuvendi i Komunës së Obiliqit**  
Nr. I- ~~46~~ - , më 29 Mars 2019

T'i dërgohet  
-Kryetarit  
-Kryesuesit  
-Nënkryetarit  
-MAPL  
-Palës  
-Anëtarëve të Kuvendit  
-Arkivit



Kryesuesi i Kuvendit Komunal

*Burrin Gërguri*  
Burrin Gërguri

2019.03.29



Republika e Kosovës

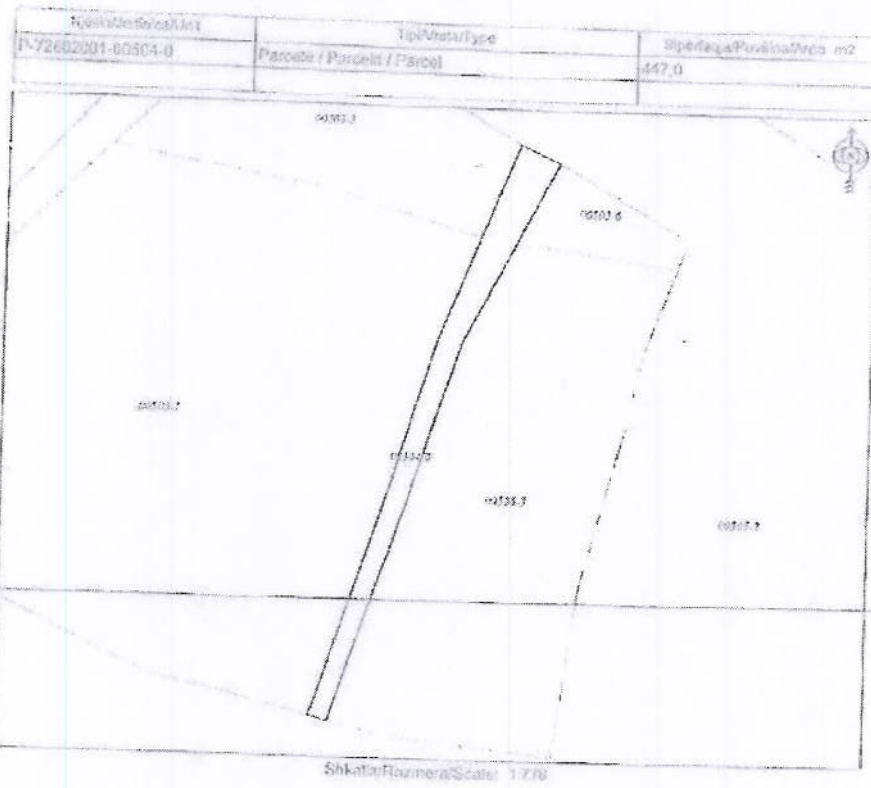
Republika Kosovo-Republic of Kosovo

Geshtëria-Vlada-Government

Ministria e Mbrojtjes dhe Punëve të Brendshme / Ministristra Brashë / Ministry of Environment and Spatial Planning  
AGJENCIA KADASTRALE E KOSOVËS / KATASTRARSKA AGENCIJA KOSOVA / KOSOVA CADASTRAL AGENCY

KOPIJA E PLANIT / KOPIJA PLANA / COPY PLAN

Zyra Kadastrale Komunale / Opština Katastarska Kancelarija / Municipal Cadastrol Office: 06810  
Zona Kadastrale / Katastarska Zona / Cadastral Zone: Babinec



Planeti/Drawn/Creator:

Data/Date: 20.06.2018

Koha/View of Time: 10:14:43

Niveli/Kon/Popis/Signature:

Shef/Chief/Signator:

Aprovim/Checked/Approved:

Drejtori/Director

Niveli/Kon/Popis/Signature:









REPUBLIKA E KOSOVËS  
KOMUNA E OBI LIQ - OPŠTINA OBI LIQ  
DREJTORIA E ADMINISTRATËS PËRCJITHSHME  
PRIPA VA OPŠTE ADMINISTRACIJE



Dokës Idazna

Nr. V-183

Data 22.02.2019

Br.

Datum

OBI LIQ OBI LIQ



Republika e Kosovës - Republika Kosovo - Republic of Kosovo  
Komuna e Obiliq - Opština Obiliq - Municipality Obiliq

<b>Data</b>	22.02.2019
<b>Për</b>	Kryetari i Komunës Xhafer Gashi Kryesuesin e Kuvendit Burim Gërguri
<b>Nga</b>	Komisioni Vlerësues për Dhënien e Pronës Komunale në Shfrytëzim <i>AB</i>
<b>Lëndu</b>	Raporti përfundimtar i komisionit vlerësues



Duke u bazuar në Vendimin e Kuvendit Komunal nr. I-24 i dt. 28.02.2018, për formimin e Komisionit Vlerësues për Dhënien e Pronës Komunale në Shfrytëzim, Njoftimin për pjesëmarrje në Konkurs Publik nr. III-440 të dt. 17.12.2018, Ligjit nr. 04/L-144, nenit 6 për dhënien në shfrytëzim dhe këmbimin e pronës së paluajtshme të komunës, rregullores QRK nr. 23/2013 për përcaktimin e procedurave të dhënies në shfrytëzim dhe këmbimit të pronës së paluajtshme të komunës,

Komisioni në përbërje të plotë dhe në mënyrë unanime pas procesit të vlerësimit të ofertave sipas kriterëve të parapara në Njoftimin për Konkurs Publik nr. III-440 të 17.12.2018, nxjerr këtë rekomandim për Kryetarin e Komunës dhe Kryesuesin e Kuvendit:






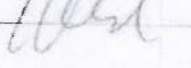
### RAPORT PËRFUNDIMTAR

Komisioni rekomandon këta përfitues të ofertave për periudhën 99 vjeqare:

1. Për ngastrat kadastrale : P-72602001-01235-0 sipërfaqja 23881 m<sup>2</sup> zk. Babimoc, P-72602001-01236-1 sipërfaqja 480 m<sup>2</sup> zk. Babimoc dhe P-72602001-1236-2 sipërfaqja 18782 m<sup>2</sup> zk. Babimoc , bazuar në ofertën ekonomikisht më të favorshme rekomandojmë që përfitues i këtyre parcelave të shpallet " Shega".
2. Për ngastrën kadastrale: P-72602001-00504-0 sipërfaqja 447 m<sup>2</sup> zk. Babimoc, bazuar në ofertën ekonomikisht më të favorshme rekomandojmë që përfitues i kësaj parcele të shpallet "Burimi" Sh.p.k.



Anëtarët e Komisionit Vlerësues:

- Arben Berisha – kryetar 
- Naim Miftari – anëtar 
- Fatmir Bërbatoveci anëtar 
- Labinot Mirena anëtar 
- Dragun Danqetoviq anëtar 
- Zelmushe Kelmendi anëtar 
- Kuvendi Komunal anëtar \_\_\_\_\_



Republika e Kosovës  
 Republika Kosova-Republic of Kosovo  
 Qeveria - Vlada - Government  
 Ministria e Administrimit të Pushtetit Lokal  
 Ministerstvo Administracije Lokalne Samouprave  
 Ministry of Local Government Administration

020-1109/1  
 01.10.2018

Për:	Xhafer Gashi, Kryetar i Komunës së Obiliqit Burim Gërguri, Kryesues i Kuvendit të Komunës së Obiliqit	
Cc:	Njësisë për Administrimin e Dokumenteve në MAPL Njësisë për administrimin e Dokumenteve në Komunë	
Përmes:	Ivan Todosijević, Ministër i MAPL-së Rozafa Ukimeraj, Sekretare e Përgjithshme e MAPL-së	
Nga:	Xhevat Tafa, U.d Udhëheqës i Departamentit Ligjor dhe Monitorim të Komunave MAPL	Data:
Lenda:	Konfirmim i ligjshmërisë së Aktit të Kuvendit të Komunës së Obiliqit	01/10/2018 Nr. 020-1109
Lloji i aktit	Vendim	

I nderuar Kryetar,  
 I nderuar Kryesues,

Në pajtim me Rregulloren e Qeverisë së Republikës së Kosovës Nr. 01/2016 për Shqyrtimin Administrativ të Akteve të Komunave, e në bazë të kompetencave ligjore të ministrisë të përcaktuara me ligjet bazike dhe Rregulloren e Qeverisë Nr. 02/2011 për Fushat dhe Përgjegjësitë Administrative të Zyrës së Kryeministrit dhe Ministrive, Departamenti Ligjor dhe Monitorim të Komunave i Ministrisë së Administrimit të Pushtetit Lokal ka pranuar për shqyrtim të detyrueshëm të ligjshmërisë ashtu siç parashihet me nenin 81 të Ligjit Nr. 03/L-010 Për Vetëqeverisje Lokale aktin komunal në vijim:

Vendim Nr. 1- 145 paraprak për dhënien në shfrytëzim të pronës së Paluajtshme të Komunës së Obiliqit në zonën kadastrale Babimoc
I miratuar më datë: 26.09.2018
I parashtruar për shqyrtim në MAPL më datë: 01.10.2018

Ministria e Administrimit të Pushtetit Lokal pas shqyrtimit të përmbajtjes së aktit të komunës si më sipër, vlerëson se akti i komunës në aspektin procedural është në pajtim me dispozitat e legjisllacionit në fuqi dhe si i tillë mund të prodhojë efekte juridike. Ministria e Administrimit të Pushtetit Lokal mbetet në dispozicion të komunës për çfarëdo sqarimi të mëtejshëm në lidhje me këtë vlerësim.



PROJEKTI I DOKUMENTIT  
PRANORËSI (ART. 135)  
Kuvendi Komunal - Obiliq  
Nr. 26-09/2018  
Pranorësi



Republika e Kosovës  
Republika Kosovo - Republic of Kosova  
Qeveria - Vlada - Government

Kuvendi Komunal Obiliq - Skupština Opštine Obiliq - Municipality Assembly Obiliq

Në mbështetje të nenit 12,14 ,17 pika c) dhe nenit 58 pika h), të Ligjit për Vetëqeverisjen Lokale Nr.05/L-040, Gazeta Zyrtare e Republikës së Kosovës nr.28 të datës 4 qershor 2008, neneve 6,7 të Ligjit për Dhënie në Shfrytëzim dhe Këmbimin e Pronës së Paluajtshme të Komunës Nr.04/L-141 Gazeta Zyrtare e Republikës së Kosovës e datës 22 nëntor 2012, neneve 11,12 të të Rregullores nr.23/2013 të Qeverisë së Republikës së Kosovës për përcaktimin e procedurave të dhënies në shfrytëzim dhe këmbimit të pronës së paluajtshme të Komunës si dhe nenit 72 pika 1.1.8 Statutit të Komunës së Obiliqit Nr.1-34 të datës 25.04.2016, propozim vendimit i Kryetarit të Komunës me nr II-697 dt.13.08.2018 , dhe kërkesa e MAPL-së për rishqyrtim të Aktit të Kuvendit të Komunës së Obiliqit (të Vendimi Nr-I-135 ) me date 14/09/2018.Nr 020-130/6 , Kuvendi Komunal në mbledhjen e mbajturë me date 26.09.2018 mori këtë:

## VENDIM

### PARAPRAK PËR DHËNIEN NË SHFRYTËZIM AFATGJATË TË PRONËS SË PALUAJTSHME TË KOMUNËS SË OBILIQIT NË ZONËN KADASTRALE NË BABIMOC

#### Neni 1

Me këtë Vendim ipen në shfrytëzim afatgjatë prej 15 deri 99 vite personave fizik dhe juridik paluajtshmeritë që gjenden në zonën kadastrale në Babimoc për ngastrat kadastrale:

-Ngastra kadastrale P-72602001-01235-0 në vendin e quajtur "KUKË" Lloji i shfrytëzimit të parcelës-Bujqësore,kullosë e kl.3, me sipërfaqe prej 23881 m<sup>2</sup> e evidentuar në Çertifikatën e pronës nr.05-1683-2018 e dt.29.06.2018, zk.Babimoc K.Obiliq e evidentuar si Pronë "P.S.H.Kuvendi Komunal Obiliq".

-Ngastra kadastrale P-72602001-01236-1 në vendin e quajtur "KUKË" Lloji i shfrytëzimit të parcelës-Bujqësore,kullosë e kl.3, me sipërfaqe prej 480 m<sup>2</sup> e evidentuar në Çertifikatën e pronës nr.05-1683-2018 e dt.29.06.2018, zk.Babimoc K.Obiliq e evidentuar si Pronë "P.S.H.Kuvendi Komunal Obiliq".

-Ngastra kadastrale P-72602001-01236-2 në vendin e quajtur "KUKË VALOGË" Lloji i shfrytëzimit të parcelës-Rajon Ujor, me sipërfaqe prej 18782 m<sup>2</sup> e evidentuar në Çertifikatën e pronës nr.05-1683-2018 e dt.29.06.2018, zk.Babimoc K.Obiliq e evidentuar si Pronë "P.S.H.Kuvendi Komunal Obiliq".

-Ngastra kadastrale P-72602001-00504-0 në vendin e quajtur "KAL DËRMI" Lloji i shfrytëzimit të parcelës-Rajon Ujor, me sipërfaqe prej 447 m<sup>2</sup> e evidentuar në Çertifikatën e pronës nr.05-1683-2018 e dt.29.06.2018, zk.Babimoc K.Obiliq e evidentuar si Pronë "P.S.H.Kuvendi Komunal Obiliq".

## *Neni 2*

Qëllimi i dhënies në shfrytëzim të pronës së lartëcekur është zhvillimi i veprimtarisë biznesore nëpërmjet së cilës do të ngritet vlera ekonomike e pronës komonale, sipas standardeve të përcaktuara me dispozita ligjore.

## *Neni 3*

Sipas neni 1 të këtij vendimi, prona ipet në shfrytëzim afatgjatë prej 15 deri 99 vite nëpërmjet konkursit publik të përcaktuar sipas Rregullore QRK, Nr.23/2013 për përcaktimin e procedurave të dhënies në shfrytëzim dhe këmbimit të pronës së paluajtshme të Komunës.

## *Neni 4*

Procedurën e konkursit publik e zhvillon Komisioni Vlerësues në bazë të Vendimit të Kuvendit Komunal Nr.1-24 të dt.28.02.2018, si dhe Rregullore QRK, Nr.23/2013 për përcaktimin e procedurave të dhënies në shfrytëzim dhe këmbimit të pronës së paluajtshme të Komunës.

## *Neni 5*

Obligohet Drejtoria për Gjeodezi Kadastër dhe Pronë që pas përfundimit të zbatimit të procedurave të dhënies në shfrytëzim afatgjatë të pronave të paluajtshme të Komunës të regjistrojë në librat kadastrali si prona të dhëna në shfrytëzim për periudhë afatgjatë.

## *Neni 6*

Për zbatimin e këtij Vendimi do të kujdeset Drejtoria për Gjeodezi, Kadastër dhe Pronë, Drejtoria e Inspektionit si dhe Drejtoria për Mbrojtje të Mjedisit.

## *Neni 7*

Ky vendim hyr në fuqi 15 ditë pas regjistrimit në zyrën e protokolit të MAPI-së, si dhe 7 ditë pas publikimit në web faqen e Komunës.

## Arsyetim

Baza ligjore për të miratuar këtë propozim Vendim është përcaktuar me dispozitat e neneve 12,14, 17 pika c) dhe neni 58 pika h) të Ligjit për Vetëqeverisjen Lokale nr.03/L-040, Gazeta Zyrtare e Republikës së Kosovës nr.28 të datës 4 qershor 2008, neneve 6,7 të Ligjit për Dhënien në Shfrytëzim dhe Këmbimin e Pronës së Paluajtshme të Komunës Nr.04/L-144 Gazeta Zyrtare e Republikës së Kosovës e datës 22 nëntor 2012, neneve 11,12 të Rregullores nr.23/2013 të Qeverisë së Republikës së Kosovës për përcaktimin e procedurave të dhënies në shfrytëzim dhe këmbimit të pronës së paluajtshme të Komunës, si dhe neni 72 pika 1.1.8 Statutit të Komunës së Obiliqit Nr.1-34 të datës 25.04.2016.

Me qëllim të realizimit të interesit publik, rritjes së vlerës ekonomike të pronës komunale si dhe rritjes së mjedisit, Komuna e Obiliqit ka planifikuar të jep në shfrytëzim afatgjatë në periudhë deri 99 vite pronat e paluajtshme të Komunës të cekura në nenin 1 të këtij Vendimi.

Kuvendi i Komunës së Obiliqit  
Nr.1- 145 - më 26 Shtator 2018

Ti dërgohet

- Kryetari
- Kryesuesit
- Nënkryetari
- Anëtarëve të Komisionit
- MAPL
- Anëtarëve të Kuvendit
- Arkivi

Kryesuesi i Kuvendit Komunal

Burim Gërguri

