



## Republika e Kosovës


Republika Kosovo - Republic of Kosovo

Qeveria - Vlada - Government

Ministria e Administrimit të Pushtetit Lokal

Ministarstvo Administracije Lokalne Samouprave

Ministry of Local Government Administration



Për :	<b>Gazmend Muhaxheri, Kryetar i Komunës së Pejës</b> <b>Islam Husaj, Kryesues i Kuvendit të Komunës së Pejës</b>
CC:	Njësia për Administrimin e Dokumenteve në MAPL Njësia për Administrimin e Dokumenteve në Komunë Departamenti Ligjor dhe Monitorim të Komunave -MAPL
Përmes:	<b>Adrijana Hodžić, Ministre e MAPL-së</b> <b>Rozafa Ukimeraj, Sekretare e Përgjithshme e MAPL-së</b>
Nga:	<b>Venera Cerkini, Udhëheqës i Departamentit Ligjor dhe Monitorim të Komunave, MAPL</b>
Lënda:	Konfirmimi i ligjshmërisë e aktit të komunës së Pejës
Lloji i aktit:	Vendim i kuvendit të Komunës

Datë:  
15/04/2019  
020-244

I nderuar Kryetar,  
I nderuar Kryesues,

Në pajtim me Rregulloren e QRK-së Nr. 01/2016 për Shqyrtimin administrativ të Akteve të Komunave, e në bazë të kompetencave ligjore të ministrisë të përcaktuara me ligjet bazike dhe Rregulloren e Qeverisë Nr. 02/2011 për Fushat dhe Përgjegjësit Administrative të Zyrës së Kryeministrit dhe Ministrive, Departamenti Ligjor dhe Monitorim të Komunave i Ministrisë së Administrimit të Pushtetit Lokal ka pranuar për shqyrtim të detyrueshëm të ligjshmërisë ashtu siç parashihet me nenin 81 të Ligjit Nr.03/L-040 Për Vetëqeverisje Lokale aktin komunal në vijim:

Vendimi i Kuvendit të Komunës Nr.463/01-30720 mbi miratimin e propozimit të Kryetarit të Komunës për këmbim të pronës së paluajtshme komunale me pronën private për realizimin e Planit Rregullues Urban „Kristali” në Pejë.

I miratuar më datë : 01.03.2019

I parashtruar për shqyrtim në MAPL më datë: 06.03.2019

Ministria e Administrimit të Pushtetit Lokal, pas shqyrtimit të aktit të komunës si më sipër, vlerëson se akti i komunës në aspektin procedural është në pajtim me dispozitat e legjislacionit në fuqi dhe si i tillë mund të prodhojë efekte juridike.

Ministria e Administrimit të Pushtetit Lokal mbetet në dispozicion të komunës për çfarëdo sqarimi të mëtejshëm në lidhje me këtë vlerësim.



# Republika e Kosovës


Republika Kosovo - Republic of Kosovo

Qeveria - Vlada - Government

Ministria e Administrimit të Pushtetit Lokal

Ministarstvo Administracije Lokalne Samouprave

Ministry of Local Government Administration



Za:	Gazmend Muhaxheri, gradonačelnik Opštine Peć Islam Husaj, predsedavajući Skupštine opštine Peć	
Kopija:	Jedinici za administraciju dokumenata MALS-u Jedinici za administraciju dokumenata u opštini Odeljenje za zakonska pitanja i monitorisanje opština MALS,	
Preko:	Adrijana Hodžić, ministarka MALS-a, Rozafa Ukimeraj, generalna sekretarka u MALS-u,	
Od:	Venera Čerkini, v.d. rukovodioca Pravnog odeljenja i monitorisanje opština, MALS	Datum, 15.04.2019. 020-244
Predmet:	Potvrda zakonitosti akta opštine Peć	
Vrsta akta:	Odluka Skupštine opštine Peć,	

Poštovani gradonačelnice,  
Poštovani predsedavajući,

U saglasnosti sa uredbom Vlade Republike Kosova br. 01/2016 za administrativno razmatranje akata opštine i na osnovu zakonskih ovlašćenja određenim osnovnim zakonima i Uredbom Vlade br. 02/2011 o poljima odgovornosti administrativne Kancelarije premijera i ministarstva, Odeljenje za zakonska pitanja i monitorisanje opština MALS-a, primilo je za obavezno razmatranje zakonitosti akta opštine kako je predviđeno članom 81. Zakona br.03/L-040 o lokalnoj samoupravi kao u nastavku:

Odluka Skupštine opštine br.463/01-30720 o usvajanju predloga gradonačelnika opštine za razmenu opštinske nepokretne imovine sa privatnom svojinom za ostvarivanje Urbanističkog regulativnog plana „Kristal“ u Peći.
Usvojena dana, 01.03.2019. godine
Predložena za razmatranje u MALS-u dana, 06.03.2019. godine

Ministarstvo administracije lokalne samouprave, nakon razmatranja sadržaja gore navedenog akta procenjuje da je opštinski akt sa proceduralnog aspekta u saglasnosti sa **zakonskim odrebama zakonodavstva na snazi**.

Ministarsvo administracije lokalne samouprave ostaje na raspolaganju opštini za dodatna objašnjenja u vezi sa ovom procenom.



HYRRE SE ULAZNA BUCQFTING  
 REPUBLIK E KOSOVES REPUBLICA Y KOSOVES REPUBLIC OF KOSOVO  
 QEVERIA E KOSOVES / QEVERIA E KOSOVES GOVERNMENT OF KOSOVO

Ministria e Administrimit te Puntetive Lokale  
 Ministry of Local Government Administration

Data / Datum: 05.09.2019

Emri i Ndarshuesit / Sr. / Lendes	Shtepia	Vlera
- VI -	020-389	



REPUBLIKA E KOSOVËS  
 REPUBLIC OF KOSOVO  
 REPUBLIKA KOSOVA  
 KOMUNA E PEJËS / MUNICIPALITY OF PEJA / OPŠTINA PEÇ



**SKUPŠTINA OPŠTINE PEÇ**

I. Broj: 463-01-30720, dana: 29. Marta 2019.

Na osnovu članova 11 i 12 Zakona Br. 03/L-040 o Lokalnoj Samoupravi Republike Kosovo i na osnovu člana 11 Zakona o Davanju na Korišćenje opštinskih nekretnina br.04/L14, kao i člana 36 Statuta Opštine Peç, 01 br. 09-8103 od 29.09.2008, posle razmatranja predloga Gradonačelnika Opštine za načelno usvajanje razmene nekretnina Opštine za privatnu imovinu vlasnika Imran Zhara iz Peçi i Mirlinda Daciq iz Peçi, po preporuci Komiteta za Politiku i Finansije, Skupština je na sednici održanoj dana 29. Marta 2019, donela:

**ODLUKU**  
 Br.16/2019

**O USVAJANJU PREDLOGA GRADONAČELNIKA OPŠTINE ZA RAZMENU OPŠTINSKIH NEKRETNINA ZA PRIVATNU IMOVINU SA CILJEM OSTVARIVANJA REGULATIVNOG URBANISTIČ KOGP LANA "KRISTAL" U PEÇI**


I. USVAJA SE predlog Gradonačelnika Opštine za razmenu nekretnina opštine za imovinu fizičkih lica, sa ciljem uređivanja zelenog prostora i proširivanje puta u javnom interesu, prema regulativnom Urbanističkom Planu "Kristal" Peç.

- II. Za ostvarivanje razmene prema ovoj odluci predloženo je da se pokrenu potrebni zakonski postupci za:
- Razmenu privatne i opštinske imovine u javnom interesu, zato predlaže da se pokrenu potrebni zakonski postupci za razmenu opštinskih nekretnina na katastarskim parcelama 5022/1 DO SO Peç, sa površinom od 139 m<sup>2</sup> u KZ Peç i 5022/3 DI SO Peç sa površinom od 430 m<sup>2</sup> KZ Peç u razmenu za ½ katastarske parcele 4864/4 sa ukupnom površinom od 375 m<sup>2</sup> KZ Peç, privatna imovina sa ½ Imran Zhara iz Peçi, pošto se ova parcela nalazi na prostoru gde se prema Regulativnom Urbanističkom Planu "Kristal" predviđa pojas zelenila.
  - Razmenu opštinske imovine na katastarskoj parceli 282/39 DO SO Peç sa površinom od 165 m<sup>2</sup> KZ Peç u razmenu za ½ katastarske parcele 4864/4 sa ukupnom površinom od 375 m<sup>2</sup>, privatna imovina sa Mirlinde Daciq iz Peçisa ½, pošto se ova parcela nalazi na prostoru gde se prema Regulativnom Urbanističkom Planu "Kristal" predviđa pojas zelenila.

III. Posle stupanja na snagu ove odluke Opština će u roku od 5 dana podneti zahtev za procenu nekretnina prema tački II ove odluke Kancelariji za Procenu Nekretnina pri odeljenju za Porez na imovinu u okviru Ministarstva Finansija.

IV. Ova odluka stupa na snagu 15 dana nakon upisivanja u kancelariji protokola MALV-a, kao i objavljivanja na službenoj web stranici Opštine Peç.



**PREDSEDAVAJUĆI SKUPŠTINE**  
 Dr. Islami Husaj



- Odluku dostaviti:
- 1x1 MALS.
  - 1x1. Gradonačelniku Opštine.
  - 1x1. DIPP.
  - 1x1. Arkivi.



KOMUNA E PEJËS MUNICIPALITY OF PEJA OPŠTINA PEÇ

REFERENCË:	15-463- LP 104, 164/18
PËR/ZA/TO:	Kryetarin e Komunës, Z.Gazmend Muhagjeri
CC:	Këshillin e Drejtorëve të Komunës së Pejës
PËRMES/PREKO/THROUGH:	
NGA/OD/FROM:	Edmond Shala, Drejtor i Drejtorisë për Çështje Pronësoro-Juridike 
PERPUNUAR/OBRADA/	Osman Kollçaku, Zyrtar i Lartë Ligjor për Çështje Pronësoro-Juridike 
TEMA/SUBJEKTA/SUBJECT:	Kërkesa për aprovimin e këmbimit të pronave në mes të Komunës dhe pronarve privat për realizimin e interesit publik zgjerimi i rruges dhe gjelbrimi i hapsires ne ngastrën kadastrale 4864/4 ZK Pejë, sipas PRRU "Kristali" në Pejë
DATE :	04.02.2019

Të nderuar!

Kryetari i Komunes propozon që të zhvillohen procedurat e nevojshme ligjore për :

- Këmbimin e pronës private dhe pronës së Komunës për interes publik prandaj propozon që të zhvillohen procedurat e nevojshme ligjore për këmbimin e pronës komunale në ngastrat kadastrale 5022/1. PSH e KK Pejë, që ka sipërfaqen prej 139 m<sup>2</sup> ZK Pejë, dhe 5022/3 PSH e KK Pejë, që ka sipërfaqen prej 430 m<sup>2</sup> ZK Pejë në këmbim me ½ e ngastrës kadastrale 4864/4 që ka sipërfaqen totale prej 375 m<sup>2</sup>. ZK Pejë, pronë private me ½ e Imeran Zhara nga Peja, pasi që kjo ngastër është në hapsirën ku sipas Planit Rregullues Urban "Kristali" në Pejë, është paraparë hapsirë gjelbruese dhe zgjerim të rrugës si interes publik.
- Këmbimin e pronës komunale në ngastrën kadastrale 282/39 PSH e KK Pejë, që ka sipërfaqen prej 165 m<sup>2</sup> ZK Pejë në këmbim me ½ e ngastrës kadastrale 4864/4 që ka sipërfaqen totale prej 375 m<sup>2</sup>. ZK Pejë, pronë private me ½ e Mirlinda Daciq nga Peja, pasi që kjo ngastër është në hapsirën ku sipas Planit Rregullues Urban "Kristali" në Pejë, është paraparë hapsirë gjelbruese dhe zgjerim të rrugës si interes publik.

Pasi që këmbimi në mes të Komunës dhe pronarve privat Imeran Zhara nga Peja dhe Mirlinda Daciq nga Peja, është në interes publik për realizimin e këtij projekti, atëherë këmbimi është në pajtim me nenin 11 të Ligjit mbi dhënjen në shfrytëzim dhe këmbimin e pronës Komunale Ligji nr.04/L-144, prandaj kërkojmë nga Kryetari i Komunës që ta miratoj kërkesën dhe ta përcjellë propozimin për këmbim në procedim të mtejshëm për aprovim në seancën e radhës të Asamblesë Komunale Pejë.

Me respekt!



Republika e Kosovës  
Republika Kosova-Republic of Kosovo  
*Qeveria - Vlada - Government*

MINISTRIA E MËDITSH DHE PLANIMIT DHE HAPËSIVOR /MINISTARSTVO SREDINE I PROSTORNOG PLANIRANJA/MINISTRY OF ENVIRONMENT AND SPATIAL PLANNING  
AGJENCIA KADASTRALE E KOSOVËS / KATASTARSKA AGENCIJA KOSOVA / KOSOVO CADASTRAL AGENCY

CERTIFIKATË / CERTIFIKAT / CERTIFICATE

NJËSIA KADASTRALE / KATASTARSKA JEDINICA / CADASTRAL UNIT : P-71611071-04864-4

Numri i lëndës / Broj Predmet / Case Referent Number: 01-49/19  
Data dhe koha e leshimit / Datum i vreme izdavanja / Date and time of submission: 01.02.2019 - 15:39  
Komuna / Opština / Municipality: Pejë / Peë / Peje  
Zona kadastrale / Katastarska Zona / Cadastral Zone: PEJË / PEĆ / PEJE  
Zyra Kadastrale Komune / Opštinska Katastarska Kancelarija / Municipal Cadastral Office: Pejë / Peë / Peje

A. TË DHËNAT PËR NJËSINË KADASTRALE / PODACI O KATASTARSKOJ JEDINICI / CADASTRAL UNIT DATA

Numri i njësisë kadastrale Broj katastarske jedinice Cad. Unit No.	Lloji i njësisë Vrsta jedinice Unit Type	Lloji i pronës Vrsta imovine Property Type	Zona U/R G/S U/R	Supërfaqja Površina Area (m <sup>2</sup> )	Përshkrim Opis Description	Krijuar më daten Uradjeno na dan Created On	Azhuruar Azurirano Updated
P-71611071-04864-4	PARCELË / PARCELA / PARCEL	Pronë private / Privatna imovina / Privately owned Land		375	30-1992		

A.1 ADRESA E NJËSISË KADASTRALE / ADRESA KATASTARSKE JEDINICE /CADASTRAL UNIT ADDRESS

Vendbanimi - adresa Prehvaliste - adresa Resident - address	Kodi Postal Poštanski Kod Postal Code	Hollësi të adresës Pojednosti adrese Address Details	Krijuar më datën Uradjeno na dan Created On	Azhuruar Azurirano Updated
BLAGAJA/BLAGAJ/BLAGAJA		BLAGAJA		

**A.2. LLOJI I SHFRYTËZIMIT / VRSTA KORISCENJA / TYPE OF USE**

Numri Broj Number	Lloji i shfrytëzimit të parcelës Vrsta koriscenja parcelle Parcel Type Of Use	Shfrytëzimi aktual i parcelës Trenutno koriscenje parcelle Parcel Current Use	Kualiteti i klasesë Kvalitet klase Quality Class	Sipërfaqja Površina (m <sup>2</sup> ) (m <sup>2</sup> )
1	Bujqësore/Poljoprivredno/Agriculture	Arat/Njive/Arable	Atë E Klasesë I/Njiva I Klase/1st Class Arable Land	375

**B. PRONAR/POSEDEUESI - VLASNIK/DRŽALAC - OWNER/POSSESSOR**

Të drejtat Prava Rights	Emri Ime Name	Nr. personal Licent broji ID. No.	Vendbanimi Prebivaliste Resident	Kodi postal Poštanski kod Postal code	Hollësitë e adresës Pojednosti adrese Address details	Pjesa e pronës Deo imovine Share quota	Pershkrimi Opis Description	Azhurnuar Azurirano Updated
Bashkë Posedim / Sudržavina / co-possessor	DACIÇ MIRLINDA (IDRIZ)	1006832306	PEJË / PEÇ / PEJË /			1/2	663/2018	28.09.2018
Bashkë Posedim / Sudržavina / co-possessor	ZHARA IMIRAN (RAMIZ)	1009845557	PEJË / PEÇ / PEJË /			1/2	1096/2018	14.01.2019



## Republika e Kosovës

Republika Kosova-Republic of Kosova  
Qeveria -Vlada-Government

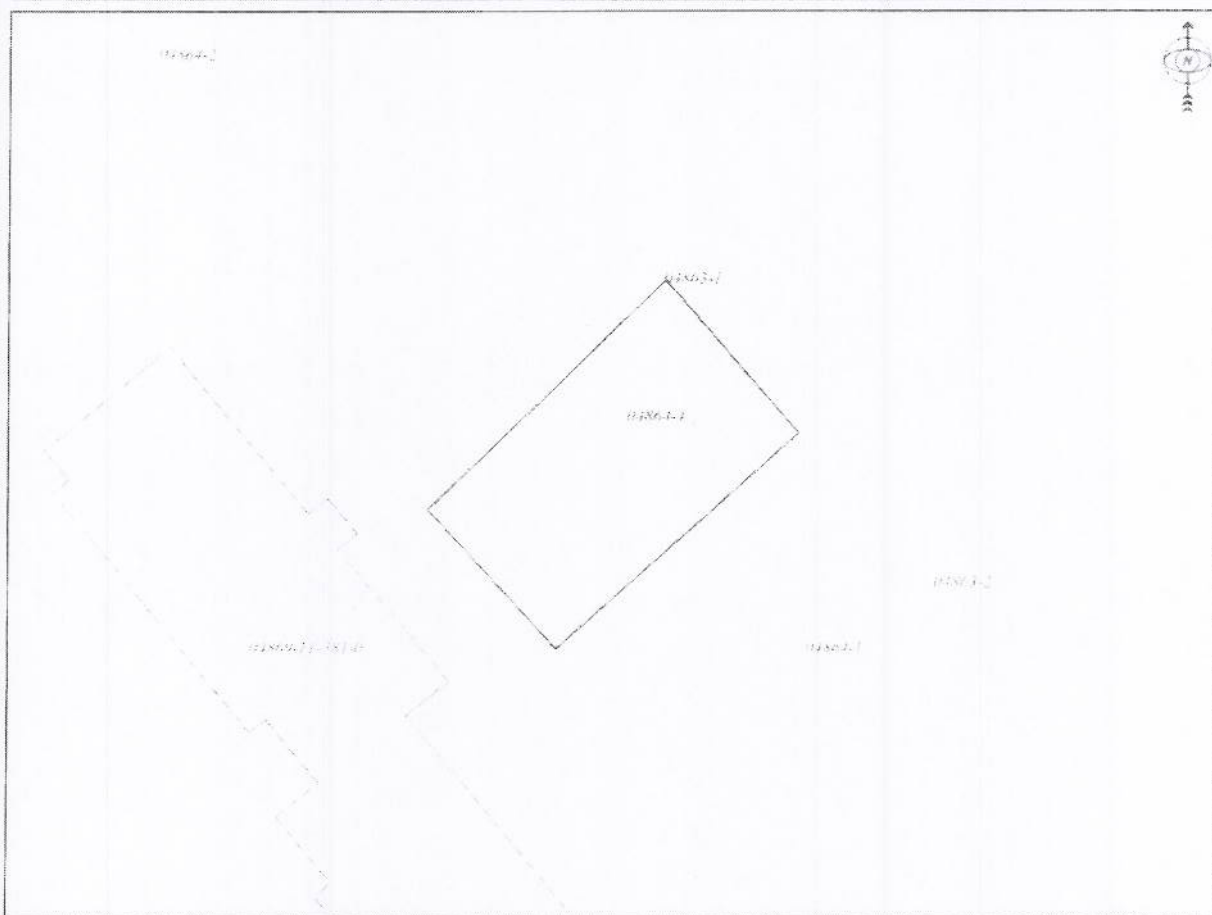
Ministria e Mjedisit dhe Planifikimit Hapësinor /Ministarstvo Sredine i Prostornog Planiranja/Ministry of Environment and Spatial Planning  
AGJENCIA KADASTRALE E KOSOVËS/ KATASTARSKA AGENCIJA KOSOVA/ KOSOVA CADASTRAL AGENCY

### KOPJA E PLANIT / KOPIJA PLANA / COPY PLAN

Zyra Kadastrale Komunale/ Opštinska Katastarska Kancelarija /Municipal Cadastral Office : PEJË

Zona Kadastrale / Katastarska Zona / Cadastral Zone: Pejë

Njësia/Jedinica/Unit	Tipi/Vrsta/Type	Sipërfaqja/Povšina/Area m2
P-71611071-04864-4	Parcelë / Parcela / Parcel	375,0



Shkalla/Razmera/Scale: 1:500

Punoi/Obradio/Created:

Data/ Data/Date: 04.02.2019

Koha/ Vreme/ Time: 09:17:25


Nënshkrimi/Potpis/Siganture:

Shënim/Beleška/Note:

Aprovoi/Usvojio/Approved: Drejtori/Direktori/Director

Nënshkrimi/Potpis/Siganture:





00968-0

4-2

04864-1

04869-11-381-0

04864-1

04863-2

04



Republika e Kosovës  
Republic of Kosovo  
Qeveria - Vlada - Government

MINISTRIA E MUESHIT DHE PLANIFIKIMIT HAPËSINOR / MINISTARSTVO SREDINE I PROSTORNOG PLANIRANJA / MINISTRY OF ENVIRONMENT AND SPATIAL PLANNING  
AGJENCIA KADASTRALE E KOSOVËS / KATASTARSKA AGENCIJA KOSOVA / KOSOVO CADASTRAL AGENCY

### CERTIFIKATË / CERTIFIKAT / CERTIFICATE

#### NJËSIA KADASTRALE / KATASTARSKA JEDINICA / CADASTRAL UNIT : P-71611071-05022-1

Numri i lëndës / Broj Predmet / Case Referent Number: 01-625-18  
Data dhe koha e lëshimit / Datum i vremen izdavanja / Date and time of submission: 26.12.2018 - 11:18  
Komuna / Opština / Municipality: Pejë / Peč / Peje  
Zona kadastrale / Katastarska Zona / Cadastral Zone: PEJE / PEČ / PEJE  
Zyra Kadastrale Komunale / Opštinska Katastarska Kancelarija / Municipal Cadastral Office: Pejë / Peč / Peje

#### A. TË DHËNAT PËR NJËSINË KADASTRALE / PODACI O KATASTARSKOJ JEDINICI / CADASTRAL UNIT DATA

Numri i njësisë kadastrale Broj katastarske jedinice Cad. Unit No.	Lloji i njësisë Vrsta Jedinice Unit Type	Lloji i pronës Vrsta imovine Property Type	Zona U/R GIS U/R	Sipërfaqja Površina Area (m <sup>2</sup> )	Përshkrim Opis Description	Krijuar më datën Uradjeno na dan Created On	Azhuruar Azurirano Updated
P-71611071-05022-1	PARCELE / PARCELA / PARCEL	Pronë shoqërore / Društvena / Imovina / Socially owned Land		139	170-1995		

#### A.1 ADRESA E NJËSISË KADASTRALE / ADRESA KATASTARSKE JEDINICE / CADASTRAL UNIT ADDRESS

Vendbanimi - adresa Prehvatiste - adresa Resident - address	Kodi Postel Poštanski kod Postal Code	Hollësitë e adresës Pojednostni adrese Address Details	Krijuar më datën Uradjeno na dan Created On	Azhuruar Azurirano Updated
VEL VINOGRADI/VEL VINOGRADI/VEL VINOGRADI		VEL VINOGRADI		

**A.2. LLOJI I SHFRYTËZIMIT / VRSTA KORISCENJA / TYPE OF USE**

Numri Broj Number	Lloji i shfrytëzimit të parcelës Vrsta koriscenja parcelle Parcel Type Of Use	Shfrytëzimi aktual i parcelës Trenutno koriscenje parcelle Parcel Current Use	Kualiteti i klasës Kvalitet klase Quality Class	Sipërfaqja Površina Area (m <sup>2</sup> )
1	Bujqësore/Poljoprivredno/Agriculture	Kullësar/Pasnjak/Pasture	Kullësë E Klasës 2/Pasnjak 2 Klase/2nd Class Pasture	139

**B. PRONARI/POSEDUESI - VLASNIK/DRŽALAC - OWNER/POSSESSOR**

Të drejtat Prava Rights	Emri Ime Name	Nr. personal Licen broj ID. No.	Vendbanimi Prebivaliste Resident	Kodi postar Poštanski kod Postal code	Hollësitë e adresës Pojednosti adrese Address details	Pjesa e pronës Deo imovine Share quota	Pershkrimi Opis Description	Azhuruar Ažurirano Updated
Posedim individual / Individualna Druzavina / single possessor	P.SH.K.K.PEJË	KCID1618242	PEJË / PEÇ / PEJË /			1/1	170-1995	



Republika e Kosovës  
Republika Kosovo - Republic of Kosovo  
Qeveria - Vlada - Government

MINISTRIA E MIEDISIT DHE PLANIFIKIMIT HAPEËNOR / MINISTARSTVO SREDINE I PROSTORNOG PLANIRANJA / MINISTRY OF ENVIRONMENT AND SPATIAL PLANNING  
AGJENCIA KADASTRALE E KOSOVËS / KATASTARSKA AGJENCIA KOSOVA / KOSOVO CADASTRAL AGENCY

### CERTIFIKATË / CERTIFIKAT / CERTIFICATE

NJËSIA KADASTRALE / KATASTARSKA JEDINICA / CADASTRAL UNIT : P-71611071-05022-3

Numri i lëndës / Broj Predmet / Case Referent Number: **01-625-18**  
Data dhe koha e lëshimit / Datum i vreme izdavanja / Date and time of submission: **26.12.2018 - 11:18**  
Komuna / Opština / Municipality: **Pejë / Pec / Peje**  
Zona Kadastrale / Katastarska Zona / Cadastral Zone: **PEJË / PEC / PEJE**  
Zyra Kadastrale Komunale / Opštinska Katastarska Kancelarija / Municipal Cadastral Office: **Pejë / Pec / Peje**

#### A. TË DHËNAT PËR NJËSINË KADASTRALE / PODACI O KATASTARSKOJ JEDINICI / CADASTRAL UNIT DATA

Numri i njësive kadastrale Broj katastarske jedinice Cad. Unit. No.	Lloji i njësive Vista jedinice Unit Type	Lloji i pronës Vista imovine Property Type	Zona U/R C/S U/R	Sipërfaqja Površina Area (m <sup>2</sup> )	Përshkrim Opis Description	Krijuar më datën Uradjeno na dan Created On	Azhuruar Azurirano Updated
P-71611071-05022-3	PARCELE / PARCELA / PARCEL	Pronë shoqërore / Društvvena / Socially owned Land		430	170-1995		

#### A.1 ADRESA E NJËSISË KADASTRALE / ADRESA KATASTARSKE JEDINICE / CADASTRAL UNIT ADDRESS

Vendbanimi - adresa Prebivaliste - adresa Resident - address	Kodi Postal Poštanski Kod Postal Code	Hollësitë e adresës Pojednostni adresa Address Details	Krijuar më datën Uradjeno na dan Created On	Azhuruar Azurirano Updated
VEL VINOGRADI VEL VINOGRADI VEL VINOGRADI		VEL VINOGRADI		

**A.2. LLOJII I SHFRYTËZIMIT / VRSTA KORISCENJA / TYPE OF USE**

Numri Broj Number	Lloji i shfrytëzimit të parcelës Vrsta korisçenja parcelle Parcel Type Of Use	Shfrytëzimi aktual i parcelës Trenutno korisçenje parcelle Parcel Current Use	Kualiteti i klasës Kvaliteti klase Quality Class	Sipërfaqja Poverëna (m <sup>2</sup> ) Area (m <sup>2</sup> )
1	Bujqësore/Poljoprivredno/Agriculture	Kulllosau/Pashnjaci/pasture	Kulllosë E Klasës 2/Pashnjak 2 Klase/2nd Class Pasture	430

**B. PRONARI/POSEDEUESI - VLASNIK/DRŽALAC - OWNER/POSSESSOR**

Të drejtat Prava Rights	Emri Ime Name	Nr. personal Licenç broj ID. No.	Vendbanimi Prehivaliste Resident	Kodi postar Postanski kod Postal code	Hollësitë e adresës Pojednosti adrese Address details	Pjesa e pronës Deo imovine Share quota	Pershkrimi Opis Description	Azhuruar Ažurirano Updated
Posedim individual / Individualna Drzavina / single possessor	P.SH.K.K.PEJË	KCID1618242	PEJË / PEÇ / PEJË /			1/1	170-1995	



Republika e Kosovës

Republika Kosova-Republic of Kosovo

Qeveria -Vlada-Government

Ministria e Mjedisit dhe Planifikimit Hapësinor /Ministarstvo Sredine i Prostornog Planiranja/Ministry of Environment and Spatial Planning

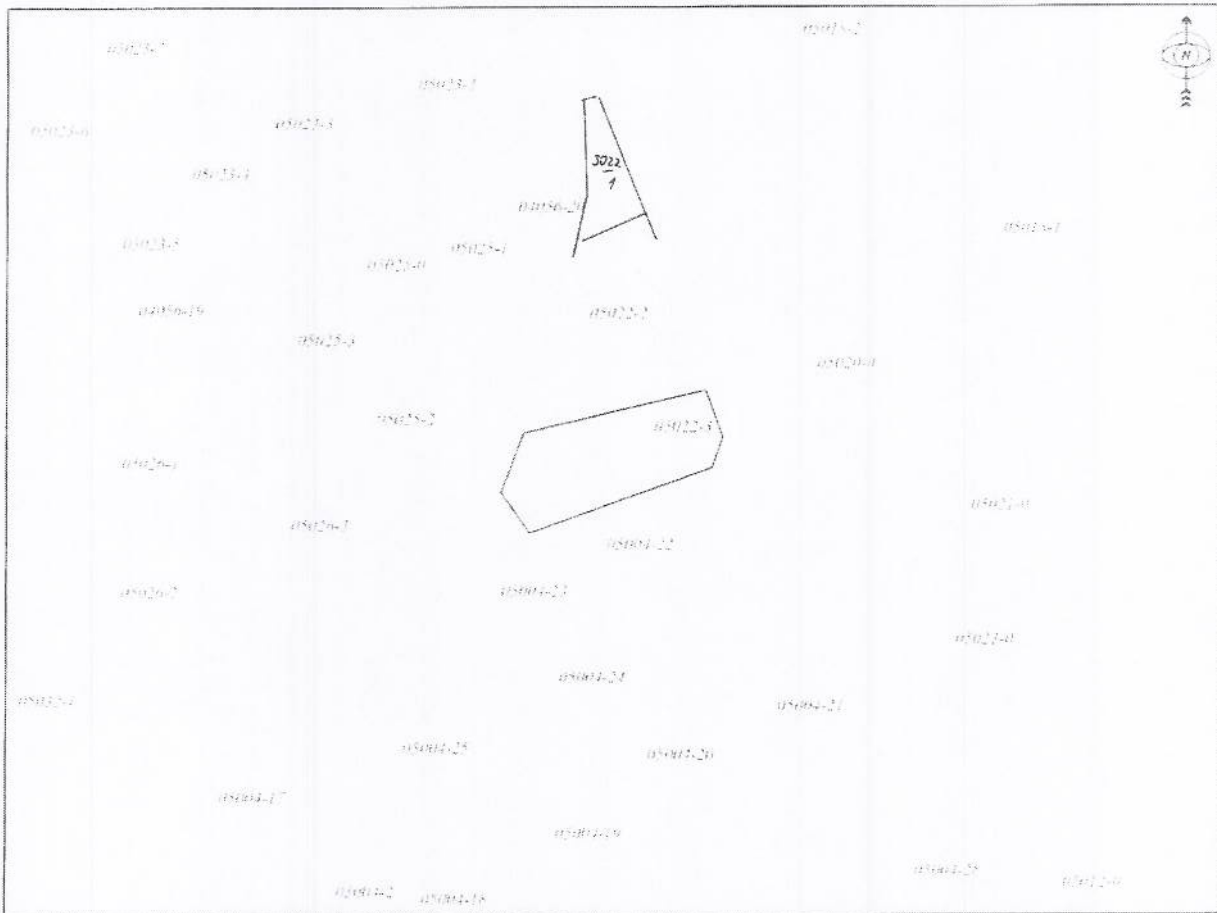
AGJENCIA KADASTRALE E KOSOVËS/ KATASTARSKA AGENCIJA KOSOVA/ KOSOVA CADASTRAL AGENCY

KOPJA E PLANIT / KOPIJA PLANA / COPY PLAN

Zyra Kadastrale Komunale/ Opštinska Katastarska Kancelarija /Municipal Cadastral Office : PEJË

Zona Kadastrale / Katastarska Zona / Cadastral Zone: Pejë

Njësia/Jedinica/Unit	Tipi/Vrsta/Type	Sipërfaqja/Povšina/Area m2
P-71611071-05022-3	Parcelë / Parcela / Parcel	430,0



Shkalla/Razmera/Scale: 1.1000

Punci/Obradio/Created:

Data/ Data/Date: 28.12.2018

Koha/ Vreme/ Time: 10:08:18

Nënshkrimi/Potpis/Siganture:

Shënim/Beleška/Note:

Aprovoi/Usvojio/Approved: Drejtori/Direktor/Director

Nënshkrimi/Potpis/Siganture:





Republika e Kosovës

Republica Kosovo - Republic of Kosovo

Qeveria - Vlada - Government

MINISTRIA E MEDITIT DHE PLANIFIKIMIT, HAPËSINOR, MINISTARSTVO SHEDINE I PROSTORNOG PLANIRANJA/MINISTRY OF ENVIRONMENT AND SPATIAL PLANNING  
AGJENCIA KADASTRALE E KOSOVËS / KATASTARSKA AGENCIJA KOSOVA / KOSOVO CADASTRAL AGENCY

CERTIFIKATË / CERTIFIKAT / CERTIFICATE

NJËSIA KADASTRALE / KATASTARSKA JEDINICA / CADASTRAL UNIT : P-71611071-00282-39

Numbri i llojës / Broj Predmet / Case Referent Number:	7568
Data dhe koha e lëshimit / Datum i vreme izdavanja / Date and time of submission:	17.01.2019 - 15:09
Komuna / Opština / Municipality:	Pejë / Peć / Peje
Zona kadastrale / Katastarska Zona / Cadastral Zone:	PEJE / PEĆ / PEJE
Zyra Kadastrale Komune / Opštinska Katastarska Kancelarija / Municipal Cadastral Office:	Pejë / Peć / Peje

A. TË DHËNAT PËR NJËSINË KADASTRALE / PODACI O KATASTARSKOJ JEDINICI / CADASTRAL UNIT DATA

Numbri i njësise kadastrale Broj katastarske jedinice Cad. Unit No.	Lloji i njësise Vista Jedinice Unit Type	Lloji i pronës Vista inovative Property Type	Zona U/R C/S U/R	Sipërfaqja Površina Area (m <sup>2</sup> )	Përshkrim Opis Description	Krijuar në datën Uradjeno na dan Created On	Azhuruar Azurirano Updated
P-71611071-00282-39	PARCELE / PARCELA / PARCEL	Prone shpërndare / Društvena Inovativ / Socially owned Land		165	186-1902		

A.1 ADRESA E NJËSISË KADASTRALE / ADRESA KATASTARSKE JEDINICE / CADASTRAL UNIT ADDRESS

Vendbanimi - adresa Prebivalište - adresa Resident - address	Kodi Postai Poštanski Kod Postal Code	Hollësitë e adresës Podjedinosti adrese Address Details	Krijuar në datën Uradjeno na dan Created On	Azhuruar Azurirano Updated
M TITIA/MTITIAVA/ITIA		M TITIA		



**A.2 LLOJTI I SHFRYTËZIMIT / VRSTA KORISCENJA / TYPE OF USE**

Numri i Broji Number	Lloji i shfrytëzimit të parcelës Vrsta korisçenja parcelë Parcel Type Of Use	Shfrytëzimi aktual i parcelës Trenutno korisçenje parcelë Parcel Current Use	Kualiteti i klasës Kvalitet klase Quality Class	Sipërfaqja (m <sup>2</sup> ) Površina (m <sup>2</sup> ) Area
1	Bujësi/Polloprvredho/Agriculture	Aru/Njivo/Arable	Ave I Klase/ 2 Njiva 2 Klase/2nd Class Arable Land	165

**B. PRONARI/POSEDUESI - VLASNIK/DRŽALAC - OWNER/POSSESSOR**

Të drejtat Prava Rights	Emri i Ime Name	Nr. personal Iceni broj ID. No.	Vendbanimi Prebivalise Resident	Kodi postar Poštanski kod Postal code	Hollësi e adresës Pojednosti adrese Address details	Pjesa e pronës Deo imovine Share quota	Pershkrimi Opis Description	Azhuruar Azurirano Updated
Posehim individual / Individualna Drazvina / single possessor	<b>P.SH.K.K.PEJË</b>	KCID1618242	PEJË / PEÇ / PEË /			1/1	186-1992	



Kopje Plani - Kopija Plana

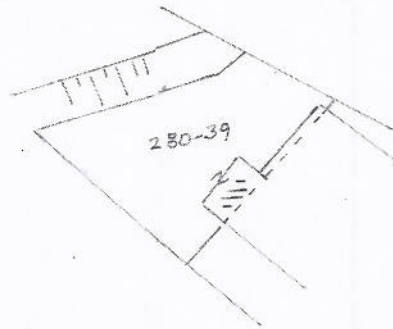


P/R 1: 500

Zona Kadastrale: PEJE  
Kadastrale Zona:

Plani Kadest. Nr: 2,3  
Kadest. Plan Nr:

POSEDUESI: P.SH.K.K. PEJE 111;  
POSEDNIK:  
BASHKËPOSEDUES NË PËRSHË IDEALE:  
SUPOSEDNIK U IDEALNE DELGVINA:



Shprehjet e regjistruara të tokave:

Katërkohë: 7788 19

Ref. Str. sipas imbatimeve të fasadave:

No. i llogaritjes/ Em. parcelë/obj.	Kultura Kulturale	Klase Klase	Kompleksi - vendi i parcelës/ Përfaq. - shprehjet e fasadave	Sipërfaqja Përfaqja	Drejtësi dhe të drejtë të tjerë të tokave Drejtësi dhe të drejtë të tjerë të tokave
P 280-39				165	

Kopja e kësaj plani është bërë dhe është e vlefshme sipas gjendjes së kësaj plani të Kadastrit.  
Në të njëjtën kohë, ky plan është bërë dhe është e vlefshme sipas gjendjes së kësaj plani të Kadastrit.

Datë: 17.06.2019  
Shtypur: 17.06.2019  
Faqe: 17.06.2019  
Për:

DIREKTORI  
DIREKTORI  
Mila



KOMUNA E PEJËS \* MUNICIPALITY OF PEJA \* OPŠTINA PEÇ  
DREJTORIA PËR URBANIZËM DHE MBROJTJE TË MJEDISIT  
DEPARTMENT FOR URBANISM AND ENVIRONMENT PROTECTION  
ODELENJE ZA URBANIZAM I ZAŠTITU ŽIVOTNE SREDINE

<b>PËR/ZA/TO:</b>	Z. Edmond Shala- Drejtori i Drejtoratit për Çështje Pronoro - Juridike
<b>NGA/OD/FROM:</b>	Mirjeta GJ. Rizvanolli – Arkitekte njësie për planifikim urban, DUMM – K. K. Pejë
<b>CC:</b>	Dr.sc.Rajan Arapi – Drejtor i DUMM
<b>REFERENCË:</b>	08-350-131843
<b>DATË/A:</b>	10.10.2018
<b>TEMA/SUBJEKTA/SUBJECT:</b>	Njoffim- Plotësim dokumentacioni

I nderuar

Në kërkesën e Juaj me nr.08-350-131843 të datës 08.10.2018 kërkonte informacion se çka parashifet me Planin Rregullues Urban " Kristali " të miratuar me nr. 01-350-7063 datë 27.09.2011 në ngastrën kadastrale nr.4864/4 në K.K.Pejë, Ju njoffojmë se:

- Ngasatra kadastrale e cekur më lartë është pjesë e Planit Rregullues Urban " Kristali " të miratuar me nr.08-350/7063 datë 27.09.2018.
- Bazuar në shfrytëzimin e tokës sipas Planin Rregullues Urban " Kristali " është zonë për shirit gjelbërimi.
- Sipas planit rregullues urban " Kristali " kjo ngaster kadastrale është e parapare për sipëfaqe dhe shirit gjelbërimi.

Ju faliminderit

Shtojcë:

Ortofoto  
Pjesë nga Plani Rregullues Urban " Kristali "



REPUBLIKA E KOSOVËS  
REPUBLIC OF KOSOVA  
REPUBLIKA KOSOVO



KOMUNA E PEJËS \* MUNICIPALITY OF PEJA \* OPŠTINA PEÇ  
DREJTORIA PËR URBANIZËM DHE MBROJTJE TË MJEDISIT  
DEPARTMENT FOR URBANISM AND ENVIRONMENT PROTECTION  
ODELENJE ZA URBANIZAM I ZAŠTITU ŽIVOTNE SREDINE




Fig.1.Ortofoto

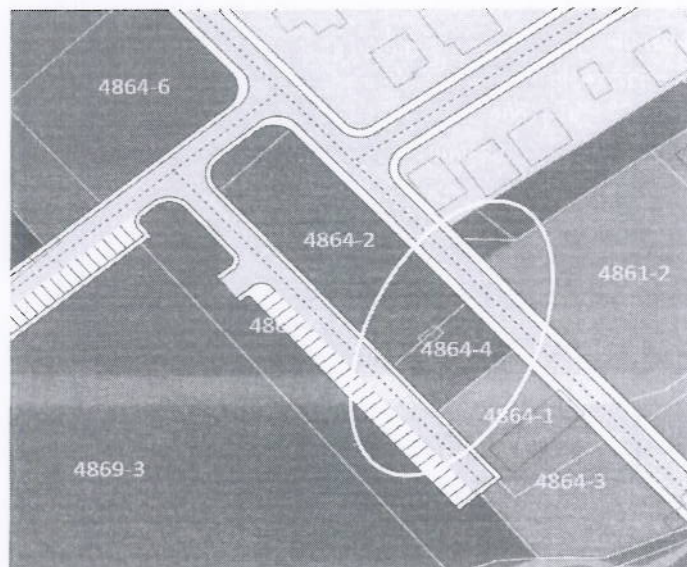


Fig.2.Pjesë nga Plani Rregullues Urban "Kristali"



REPUBLIKA E KOSOVËS  
REPUBLIC OF KOSOVO  
REPUBLIKA KOSOVA



KOMUNA E PEJËS MUNICIPALITY OF PEJA OPŠTINA PEĆ

Drejtorija për çështje pronsoro-juridike  
Nr.15-463- LP 104/2018  
Peje më 08.10.2018

### PROCESVERBAL MBI DEGJIMIN VERBAL

I përpiluar me dt. 08.10.2018, në zyrët e Drejtorisë për çështje pronsoro-juridike të Komunës së Pejës, në çështjen e procedurës administrative lidhur me interesin publik me qëllim të realizimit të Planit zhvillimor Komunal i bëhet propozimi për këmbimin e pronës e cila gjëndet në ngastren kadastrale, të pronarit privat Mirlinda Daciq nga Peja, pala prezanton:

**Prezentojnë:**

**PALA :**  
**Mirlinda Daciq**

**PERSONI ZYRTAR**  
**Osman Kollqaku**

**Fillon në ora 13h**

Drejtorija për çështje pronsoro-juridike është duke zhvilluar procedurë administrative lidhur me këmbimin e pronës private dhe pronës së Komunës për interes publik prandaj propozon që të zhvillohen procedurat e nevojshme ligjore për këmbimin e pronës komunale në ngastrën kadastrale 282/39 PSH e KK Pejë, që ka sipërfaqen prej 165 m<sup>2</sup> ZK Pejë në këmbim me ½ e ngastrës kadastrale 4864/4 që ka sipërfaqen totale prej 375 m<sup>2</sup>, ZK Pejë, pronë private me ½ e Mirlinda Daciq nga Peja, pasi që kjo ngastër është në hapsirën ku sipas Planit rregullues urban është paraparë hapsirë gjelbruese dhe zgjerim të rrugës si interes publik.

Këto prona hynë në procedurë të këmbimit si prona që mund ta ken vlerën e barabart mirpo vlersimin ligjor për këtë këmbim do ta bëjë Zyrja për Vlersimin e paluajtëshmërisë në kuadër të Ministrisë për Buxhet e Financa.

Lidhur me këtë këmbim Drejtorija për çështje pronsoro-juridike ka ftuar znj.Mirlinda Daciq nga Peja, për dëgjim verbal në mënyrë që të deklarohet lidhur me zgjedhjen e çështjes së parashtruar, në seancë është paraqitur znj.Mirlinda Daciq dhe pas konsultimeve dhe njoftimit me propozimin për zgjedhjen e çështjes në prezencë të zyrtarit të kësaj Drejtorije Osman Kollqakut, deklarën:

Jam i vetdishëm se kjo pjesë e pronës sime është e nevojshme për realizimin e projektit si interes publik, pasi që kjo ngastër është në hapsirën ku sipas Plani rregullues urbanzhvillimor është paraparë të bëhet gjelbrim dhe zgjerim i rrugës, prandaj neve na duhet të bëjmë një zgjedhje rreth kësaj, pra e pranojmë variantën e këmbimit të pronës me pronë komunale. Ju po na ofroni pronën komunale në ngastren kadastrale 282/39 në sipërfaqe prej 165 m<sup>2</sup> ZK Pejë, gjegjësisht 135 m<sup>2</sup> ngase 30 m<sup>2</sup> janë në posedim faktik të uzurpuara nga Mehmet Osmanajt të cilat do të kompenzoj kur të bëhet vlersimi, prandaj obligimi i im është të llogariten 135 m<sup>2</sup>, gjersa 30 m<sup>2</sup> mbetet obligim i Mehmet Osmanajt, pasi që në vlersim hynë e tërë ngastra prej 165 m<sup>2</sup>, prandaj kur të bëhet vlersimi i ½ e ngastrës sime 4864/4 ZK Pejë, atherë pas pagesës së vlerës së sipërfaqes prej 30 m<sup>2</sup> nga ana e Mehmet Osmanajt unë këtë pjesë do ta ndaj për te. Në të kundërtën nëse Mehmeti nuk e bënë pagesën kjo pjesë më mbetet mua ngase unë do ta paguaj.

Zyra e Vlersimit do të vlersoj se a janë ekuivalente apo jo këto prona ku eventualisht cila pjesë paraqitet me vlerë më të madhe, pala tjetër do ta bënë kompenzimin në të holla. Prandaj e pranoj këmbimin e pronës së Komunës me pronën time që do të bëhet sipas vlersimit nga ana e Zyrës së Vlersimit të Ministrisë së Financave, duke shpresuar se ata do ta bëjnë një vlersim real sipas çmimit të tregut.

Më nuk kam çka të deklaroj lidhur me këtë çështje.

**P a l a**  
**Mirlinda Daciq**

**Personi zyrtar**  
**Osman Kollçaku**



REPUBLIKA E KOSOVËS  
REPUBLIC OF KOSOVO  
REPUBLIKA KOSOVA



KOMUNA E PEJËS MUNICIPALITY OF PEJA OPŠTINA PEĆ

Drejtorija për çështje pronsoro-juridike  
Nr.15-463- LP 164/2018  
Peje më 28.12.2018

### PROCESVERBAL MBI DEGJIMIN VERBAL

I përpiluar me dt. 28.12.2018, në zyrët e Drejtorisë për çështje pronsoro-juridike të Komunës së Pejes, në çështjen e procedurës administrative lidhur me interesin publik me qëllim të realizimit të Planit zhvillimor Komunal i bëhet propozimi për këmbimin e pronës e cila gjëndet në ngastren kadastrale, të pronarit privat Imeran Zhara nga Peja, pala prezanton:

**Prezentojnë:**

**PALA :**  
Imeran Zhara

**PERSONI ZYRTAR**  
Osman Kollqaku

**Fillon në ora 13h**

Drejtorija për çështje pronsoro-juridike është duke zhvilluar procedurë administrative lidhur me këmbimin e pronës private dhe pronës së Komunës për interes publik prandaj propozon që të zhvillohen procedurat e nevojshme ligjore për këmbimin e pronës komunale në ngastrat kadastrale 5022/1, PSH e KK Pejë, që ka sipërfaqen prej 139 m<sup>2</sup> ZK Pejë, dhe 5022/3 PSH e KK Pejë, që ka sipërfaqen prej 430 m<sup>2</sup> ZK Pejë në këmbim me ½ e ngastrës kadastrale 4864/4 që ka sipërfaqen totale prej 375 m<sup>2</sup>, ZK Pejë, pronë private me ½ e Imeran Zhara nga Peja, pasi që kjo ngastër është në hapsirën ku sipas Planit rregullues urban është paraparë hapsirë gjelbruese dhe zgjerim të rrugës si interes publik.

Këto prona hynë në procedurë të këmbimit si prona që mund ta ken vlerën e barabart mirpo vlersimin ligjor për këtë këmbim do ta bëjë Zyrja për Vlersimin e paluajtëshmërisë në kuadër të Ministrisë për Buxhet e Financa.

Lidhur me këtë këmbim Drejtorija për çështje pronsoro-juridike ka ftuar z.Imeran Zhara nga Peja, për dëgjim verbal në mënyrë që të deklarohet lidhur me zgjedhjen e çështjes së parashtruar, në seancë është paraqitur z.Imeran Zhara dhe pas konsultimeve dhe njoftimit me propozimin për zgjedhjen e çështjes në prezencë të zyrtarit të kësaj Drejtorije Osman Kollqakut, deklaron:


Jam i vetdishëm se kjo pjesë e pronës sime është e nevojshme për realizimin e projektit si interes publik, pasi që kjo ngastër është në hapsirën ku sipas Plani rregullues urban zhvillimor është paraparë të bëhet gjelbrim dhe zgjerim i rrugës, prandaj neve na duhet të bëjmë një zgjedhje rreth kësaj, pra e pranojmë variantën e këmbimit të pronës me pronë komunale .Ju po na ofroni ngastrat kadastrale 5022/1, PSH e KK Pejë, që ka sipërfaqen prej 139 m<sup>2</sup> ZK Pejë, dhe 5022/3 PSH e KK Pejë, që ka sipërfaqen prej 430 m<sup>2</sup> ZK Pejë në këmbim me 1/2 e ngastrës kadastrale 4864/4 që ka sipërfaqen totale prej 375 m<sup>2</sup>, ZK Pejë, e cila është në pronsi timen, mirpo edhe pse e pranoj këmbimin,, mirpo kjo varet nga vlersimi i Zyrës së Vlersimit e cila zyre do të vlersoj se a janë ekuivalente apo jo këto paluajtëshmëri, ku eventualisht cila pjesë paraqitet me vlerë më të madhe , pala tjetër do ta bënë kompenzimin në të holla.

Prandaj e pranoj këmbimin e pronës së Komunës me pronën time që do të bëhet sipas vlersimit nga ana e Zyrës së Vlersimit të Ministrisë së Financave, duke shpresuar se ata do ta bëjnë një vlersim real sipas çmimit të tregut.

Më nuk kam çka të deklaroj lidhur me këtë çështje.


**P a l a**

**Imeran Zhara**



**Personi zyrtar**

**Osman Kollçaku**







REPUBLIKA E KOSOVËS  
REPUBLIC OF KOSOVO  
REPUBLIKA KOSOVA



KOMUNA E PEJËS MUNICIPALITY OF PEJA OPŠTINA PEĆ

ZYRA E KRYETARIT TË KOMUNËS  
KK PEJË

Konformë nenit 13 dhe 58 të Ligjit mbi vetëqeverisjen lokale nr.03/L-40 të datës 20 Shkurt 2008 dhe nenit 82 të Statutit të Komunës së Pejës, Kryetari i Komunës, z. Gazmend Muhaxheri më datën 08.Mars 2019 pas shqyrtimit të propozimit të Drejtoratit për Çështje Pronësore Juridike për këmbimin e pronave në mes te komunës dhe pronave private të z.Imeran Zhara nga Peja dhe znj. Mirlinda Daciq nga Peja, për zgjerimin e rrugës dhe gjelbërimin e hapësirës në Pejë si interes publik, merr këtë.

**K o n k l u z i o n**

**I propozohet** Komitetit për Politik dhe Financa ta shqyrton dhe t'ia rekomandon Kuvendit Komunal në Pejë, Propozimin e Drejtorisë për Çështje Pronësoro Juridike për këmbimin e pronave në mes te komunës dhe pronave private të z. Imeran Zhara nga Peja dhe znj. Mirlinda Daciq nga Peja, për gjelbërimin e hapësirës dhe zgjerimin e rrugës në Pejë si interes publik, *sipas planit rregullues "Kristali" në Pejë.*


Për implementimin e këtij Konkluzioni do të kujdeset Drejtorati për Çështje Pronësore Juridike, Drejtorati të KK Pejë.

Konkluzioni i dërgohet:

- Drejtoratit për Çështje Pronësore Juridike,
- Anëtarëve të Komitetit për Politik dhe Financa, dhe
- Arhivës

I.nr. 163/01-30720/2019

Pejë: 08.Mars 2019

  
Gazmend Muhaxheri  
Kryetari i Komunës  
Komuna e Pejës



Në bazë të dispozitave të nenit 11 dhe 12 të Ligjit nr.03/L-040 për vetqeverisje lokale të Republikës së Kosovës dhe në mbështetje të nenin 11 të Ligjit për dhënjën në shfrytëzim dhe këmbimin e pronës së paluajtëshme të Komunës nr.04/L-14, si dhe nenit 36 të Statutit të Komunës së Pejës, 01.nr.09-8103 dt.29.09.2008 , pasi shqyrtoj propozimin e Kryetarit të Komunës për miratim paraprak për këmbimin e pronës së paluajtëshme komunale me pronen private të **pronarve Imran Zhara nga Peja dhe Mirlinda Daciq nga Peja**, me rekomandim të Komitetit për Politik dhe Financa, Kuvendi Komunal në seancën e mbajtur me dt. \_\_\_\_\_ muar:

### PROPOZIM - V E N D I M

**MBI MIRATIMIN E PROPOZIMIT TË KRYETARIT TË KOMUNËS PËR KËMBIM TË PRONËS SË PALUAJTËSHME KOMUNALE ME PRONËN PRIVATE PËR REALIZIMIN E PLANIT RREGULLUES URBAN "KRISTALI" NË PEJË**

**I. MIRATOHET** propozimi i Kryetarit të Komunës për këmbimin e pronës së paluajtëshme komunale me pronën e personave fizik , me qëllim të rregullimit të hapsirës gjelbruese dhe zgjerimin e rrugës si interes publik, sipas Planit Rregullues Urban "Kristali" në Pejë.

**II.** Për realizimin e këtij këmbimi sipas këtij Vendimi është propozuar që të zhvillohen procedurat e nevojshme ligjore për:

- Këmbimin e pronës private dhe pronës së Komunës për interes publik prandaj propozon që të zhvillohen procedurat e nevojshme ligjore për këmbimin e pronës komunale në ngastrat kadastrale 5022/1, PSH e KK Pejë, që ka sipërfaqen prej 139 m<sup>2</sup> ZK Pejë, dhe 5022/3 PSH e KK Pejë, që ka sipërfaqen prej 430 m<sup>2</sup> ZK Pejë në këmbim me ½ e ngastrës kadastrale 4864/4 që ka sipërfaqen totale prej 375 m<sup>2</sup>, ZK Pejë, pronë private me ½ e **Imeran Zhara nga Peja**, pasi që kjo ngastër është në hapsirën ku sipas Planit Rregullues Urban "Kristali" në Pejë është paraparë zonë për shirit gjelbrimi .
- Këmbimin e pronës komunale në ngastrën kadastrale 282/39 PSH e KK Pejë, që ka sipërfaqen prej 165 m<sup>2</sup> ZK Pejë në këmbim me ½ e ngastrës kadastrale 4864/4 që ka sipërfaqen totale prej 375 m<sup>2</sup>, ZK Pejë, pronë private me ½ e **Mirlinda Daciq nga Peja**, pasi që kjo ngastër është në hapsirën ku sipas Planit Rregullues Urban "Kristali" në Pejë është paraparë zonë për shirit gjelbrimi .

**III.** Pas hyrjes në fuqi të këtij Vendimi Komuna në afat prej pesë ditëve e paraqet kërkesën për vlersimin e pronave të paluajtëshme sipas pikës II të këtij vendimi Zyrës për Vlersimin e pronës së Paluajtëshme pran Departamentit të Tatimit në Pronë në kuadër të Ministrisë së Financave.

**IV.** Ky Vendim hynë në fuqi pas publikimit në Web faqen e Komunës

I.Numër.463 \_\_\_\_\_

Pejë, datë \_\_\_\_\_

REPUBLIKA E KOSOVËS  
KUVENDI KOMUNAL PEJË

K R Y E S U E S I

Dr.ISLAM HUSAJ