

Republika e Kosovës
Republika Kosova-Republic of Kosovo
Qeveria - Vlada - Government
Ministria e Administrimit të Pushtetit Lokal
Ministarstvo Administracije Lokalne Samouprave
Ministry of Local Government Administration

Për:	Besim Ilazi, Kryetar i Komunës së Kaçanikut Kemal Mërseli, Kryesues i Kuvendit të Komunës së Kaçanikut	
Cc:	Njesisë për Administrimin e Dokumenteve në MAPL Njesisë për administrimin e Dokumenteve në Komunë	
Përmes:	Adrijana Hodžić, Ministre e Administrimit të Pushtetit Lokal Rozafa Ukimeraj, Sekretare e Përgjithshme , për: <i>[signature]</i>	
Nga:	Venera Çerkini, U.D e Udhëheqësit të Departamentit Ligjor dhe Monitorimit të Komunave, MAPL	Datë: 15/05/2019 Nr.020-491
Lënda:	Konfirmim i ligjshmërisë së aktit të Komunës së Kaçanikut	
Lloji i aktit:	Vendim i Kuvendit të Komunës	

I nderuar Kryetar,
I nderuar Kryesues,

Në pajtim me Rregulloren e Qeverisë së Republikës së Kosovës (QRK) Nr.01/2016 për Shqyrtimin Administrativ të Akteve të Komunave, e në bazë të kompetencave ligjore të ministrisë të përcaktuara me ligjet bazike dhe Rregulloren e Qeverisë Nr.02/2011 për Fushat dhe Përgjegjësitë Administrative të Zyrës së Kryeministrit dhe Ministrive, Departamenti Ligjor dhe Monitorim të Komunave i Ministrisë së Administrimit të Pushtetit Lokal ka pranuar për shqyrtim të detyrueshëm të ligjshmërisë ashtu siç parashihet me nenin 81 të Ligjit Nr.03/L-040 për Vetëqeverisje Lokale aktin komunal në vijim:

Vendimi 01Nr.104/02-11852/19 për shpalljen e interesit të përgjithshëm të patundshmërisë në Fshatin Bob për ndërtimin-rregullimin e objekteve publike komunale të sportit.
I miratuar më datë: 30.04.2019
I parashtruar për shqyrtim në MAPL më datë: 03.05.2019

Ministria e Administrimit të Pushtetit Lokal, pas shqyrtimit të përmbajtjes së aktit të komunës si më sipër, vlerëson se akti i komunës në aspektin procedural **është në pajtim me dispozitat e legjislacionit në fuqi** dhe si i tillë mund të prodhojë efekte juridike.

Ministria e Administrimit të Pushtetit Lokal mbetet në dispozicion të komunës për çfarëdo sqarimi të mëtejshëm në lidhje me këtë vlerësim.



Republika e Kosovës
Republika Kosovo - Republic of Kosovo
Qeveria - Vlada - Government

Ministria e Administrimit të Pushtetit Lokal
Ministarstvo Administracije Lokalne Samouprave
Ministry of Local Government Administration

Za:	Besim Ilazi, gradonačelnik Opštine Kačanik Kemal Mërseli, predsedavjući Skupštine opštine Kačanik	
Kopija:	Jedinica za administraciju dokumenata u MALS-u Jedinica za administraciju dokumenata u u opštini Pravno odljenje i monitorisanje opština / MALS	
Preko:	Adrijana Hodžić, ministarka MALS-a Rozafa Ukimeraj, generalna sekretarka MALS-a	
Od:	Venera Çerkini, v.d. rukovodioca Pravnog odeljenja i monitorisanje opština, MALS	Datum, 15.05.2019. Br. 020/491
Predmet:	Potvrda zakonitosti akta opštine Kačanik.	
Vrsta akata:	Odluka	

Uvaženi gradonačelnice,
Uvaženi predsedavajući,

U saglasnosti sa uredbom Vlade Republike Kosova br. 01/2016 za administrativno razmatranje akata opštine i na osnovu zakonskih ovlašćenja određenim osnovnim zakonima i uredbom Vlade br. 02/2011 o poljima odgovornosti administrativne Kancelarije premijera i ministarstva, Pravno odlejenje i monitorisanje opština MALS-a, primio je za obavezno razmatranje zakonitosti akata opština kako je predviđeno članom 81. Zakona br.03/L-040 o lokalnoj samoupravi kao u nastavku:

Odluka 01br.104/02-11852/19 za proglašenje od opšteg interesa nekretnine u selu Bob za izgradnju i uređivanje javnih sportskih objekata.
Usvojena dana, 30.04.2019. godine
Predložena za razmatranje u MALS-u dana, 03.05.2019. godine

Ministarstvo administracije lokalne samouprave, nakon razmatranja sadržaja gore navedenih akata opštine, procenjuje da su opštinski akti uproceduralnom aspektu u **saglasnosti za odredbama zakonodavstva na snazi.**

Ministarstvo administracije lokalne samouprave ostaje na raspolaganju opštini za dodatna objašnjenja u vezi sa ovom procenom.



Republika e Kosovës
Republika Kosova
Republic of Kosovo

HYRËSE-ULAZNA-INCOMING
REPUBLIKA E KOSOVËS REPUBLIC OF KOSOVO
GOVERN E KOSOVËS / GOVERNMENT OF KOSOVO

Ministria e Administrimit të Pushtetit Lokal
Ministratvo Lokalne Samouprave / Administration
Ministry of Local Government Administration

Data
Datum: 03.05.2019

Shkronja organizative	Nr i Lendes	Shtesa	Vlera
-01-	020-491		



Komuna e Kacanikut
Opština Kacanik
Municipal Kacanik

01/Nr. 104/02-11852/19
Kacanik, 30.04.2019


Në baze të nenit 122 (d) i caktuar me nenin 14 të Ligjit Nr.034-040 -Për Vetëqeverisjen Lokale (Gazeta Zyrtare e Republikës së Kosovës Nr. 28/04 Qershor 2008), të nenit 4 paragrafi 2, pikat 2,4,3 dhe 6 e Ligjit për për Shpronësimit e Pronës së Përbashkët të Komunës, të mbrojtur Vendimit të Kryetarit të Komunës 01/Nr. 104/02-11852/19 prej datës 16.04.2019, Kuvendi i Komunës Kacanik, në mbledhjen e mbajtur me 30 Prill 2019, merr këtë:

V E N D I M
PËR SHPALLJEN E INTERESIT TË PËRQJITSHËM PUBLIK TË PATUNDSHMËRISE
NË F. BOB. PËR NDËRTIMIN- RREGULLIMIN E OBJEKTEVE PUBLIKE KOMUNALE
TË SPORTIT

- Me këtë Vendim, Shpallet me interes të përgjithshëm publik, patundshmëria në F. Bob, për ndërtimin-rregullimin e objekteve publike komunale të sportit, parcelat kadastrale si vijon:
 - Pjesa e Parcelës Kadastrale Nr. 00231-0 me sipërfaqe 3 m² dhe Parcela Nr. 00232-0, në sipërfaqe 51 m² Zona Kadastrale Bob, me pronar të Miriail (Enke) Zeneli nga F. Bob; dhe
 - Pjesa e Parcelës Kadastrale Nr. 00230-0 në sipërfaqe 89 m², ZK Bob, në emër të Mblairim (Ramudan) Zeneli nga F. Bob.
- Patundshmëria e përcaktuar si në pikën 1 të këtij Vendimi, shpallet me interes të përgjithshëm publik, për ndërtimin-rregullimin e e objekteve publike komunale të sportit, si: fushat ndihmëse, parkingun, rrugët lidhëse dhe infrastrukturën e nevojshme.
- Pjesë përbërëse e këtij Vendimi janë: Certifikata e pronës Nr. P-70917008-00231-0, Certifikata e pronës me Nr. 70917008-00230-0; Certifikata e pronës me Nr. 70917008-00232-0, të lëshuara me datë 10.04.2019; si dhe Kopja e Planit
- Për zbatimin e këtij Vendimi do të kujdeset: Kryetari i Komunës dhe Drejtoria për Urbanizëm, Kadastër dhe Mbrojtje të Mjedisit, Drejtoria e Arsimit dhe Kulturës dhe mekanizmat tjerë relevantë
- Obligohet Drejtoria për Urbanizëm, Kadastër dhe Mbrojtje të Mjedisit, pas përfundimit të të gjitha procedurave, pronën e paluajtshme të e regjistroj në RDPP.
- Ky Vendim hyj në fuqi 15 ditë pas regjistrimit në Zyren e regjistrimit të protokollit të MAPI, si dhe 7 Ditë pas publikimit në Faqen Zyrtare të Komunës.

Me këtë Vendim njoftohen: Kryetari të Komunës, Drejtorisë për Urbanizëm, Kadastër dhe Mbrojtje të Mjedisit (përmes kësaj drejtorie njoftohen palët dhe mekanizmat tjerë relevantë), Drejtoria e Arsimit dhe Kulturës, Drejtoria e Ekonomisë, Financave dhe Zhvillimit dhe Arkivi

Kryesusi i Kuvendit
Kenan Mershi





Republika e Kosovës
Republika Kosova
Republic of Kosovo

HYRËSE-ULAZNA-INCEDMINC REPUBLIKA E KOSOVES REPUBLICA KOSOVA REPUBLIC OF KOSOVO QEVERIA E KOSOVES VLAHA KOSOVA GOVERNMENT OF KOSOVO			
Ministria e Administrimit të Pushtetit Lokal Ministritvo Lokalne Samouprave i Administracije Ministry of Local Government Administration			
Data Datum Date		03.05.2019	
Niveli organizativetiv / Nivelis		Shkence / Vlera	
-VI-020-494			



Komuna e Kaçanikut
Opština Kaçanik
Municipal Kaçanik

01Nr. 104/02-11852/19
Kaçanik, 30.04.2019

Na osnovu člana 12.2 (d) u vezi sa članom 14 Zakona br. 03 / L-040 - o lokalnoj samoupravi (Službeni list Republike Kosovo br. 28/04 (jun 2008), član 4 stav 2, tačke 2, 4.3 i 6 Zakona o eksproprijaciji nepokretne imovine opštine, Predlog odluke Predsednik Opštine 01Nr. 104 / 02-11852 / 19 od 16.04.2019, Skupština opštine Kaçanik, na sastanku održanom 30. aprila 2019. godine, prima sledeće:

O D L U K A
ZA PROMOCIJU OPŠTINI JAVNIH INTERESA PRISTUPA S. BOB, O IZGRADNJI -
REGULACIJA OPŠTINSKIH JAVNIH OBJEKATA.

1. Ovom odlukom, proglašava se u javnom interesu nepokretnost na str. Bob, za izgradnju-uređenje opštinskih javnih sportskih objekata, katastarske parcele kako sledi:

1.1. Deo katastarske parcele br. 00231-0 površine 3 m² i parcela br. 00232-0, na površini, Katastarska zona 51 m² Bob, sa vlasnikom Miral Bajki Zeneli iz str. bob;

1.2. Deo katastarske parcele br. 00230-0, na površini od 89 m², ZK Bob, u ime Milam (Risandan) Zeneli iz Boba.

2. Nepokretnost utvrđena u tački 1. ove odluke proglašava se u javnom interesu za izgradnju i uređenje javnih opštinskih sportskih objekata, kao što su pomoćna polja, parkiralište, spojne saobraćajnice i potrebna infrastruktura.

3. Sastavni dio ove odluke su: Potvrda o vlasništvu br. P-70917008-00231-0; Potvrda o vlasništvu br. 70917008-00230-0; Potvrda o vlasništvu br. 70917008-00232-0, od 10.04.2019. Godine, kao i kopiju Plana.

4. O sprovođenju ove odluke brinu se Predsednik Opštine i Direkcija za urbanizam, katastar i zaštitu životne sredine, Direkcija za obrazovanje i kulturu i drugi relevantni mehanizmi.

5. Direkcija za urbanizam, katastar i zaštitu životne sredine dužna je, po okončanju svih postupaka, da registruje nepokretnu imovinu u RDPP.

6. Ova Odluka stupa na snagu 15 dana nakon registracije u Kancelariji za registraciju Protokola MAI S. a i 7 dana od dana objavljivanja na Službenom sajtu opštine.

O ovoj Odluci obavestavaju se Predsednik opštine, Direkcija za urbanizam, katastar i zaštitu životne sredine (preko ove direkcije se informišu druge relevantne strane i mehanizmi), Direkcija za obrazovanje i kulturu, Direkcija za privredu, finansije i razvoj i Arhiv.

Predsedavajući Skupštine
Kenan Mujiceli





Republika e Kosovës
Republika Kosova
Republic of Kosovo



Komuna e Kaçaniqit
Opština Kaçaniq
Municipal Assembly

01-Nr. 104/02-1188/2019
Kaçaniq, 16.03.2019

Në bazë të ceni 4 të paragrafi 2 pika 2.4.3.6 të Ligjit për Shpronësimin e pronës së paluftësime Ligji 05 L-139, ceni 14 të të Ligjit për dhënie të shfrytëzimit dhe këmbimin e pronës së paluftësime të Komunës, Ligji nr 04 L-14, ceni 34.4 të Statutit të Komunës së Kaçaniqit, Kryetari i Komunës i Propozon Kuvendit të Komunës që të merri këtë:

A K T I V E N D I M
**PËR VËRTETIMIN E INTERESIT TË PËRGJITHSHËM PUBLIK PËR NDËRTIMIN-
RREGULLIMIN E INFRASTRUKTURËS SË SPORTIT NË FSHATIN BOB**
I.

VËRTETOHET se ndërtimi dhe rregullimi i objekteve publike komunale të sportit është në interes të përgjithshëm publik dhe se lidhur me të mund të filloi procedura e shpronësimit ose e këmbimit të pronave. Përndryshe, në të cilën duhet të ndërtohet dhe rregullohen objektet publike komunale të sportit - fushat ndihmëse parkingut, rrugët lidhëse dhe infrastrukturën e nevojshme - përbëhet nga parcelat kadastrale pjesa e parcelës kadastrale nr 00231-0, me sipërfaqe prej 3 m², dhe parcela nr. 00232-0 me sipërfaqe prej 51 m², Z.K. Bob me pronarë Milfail Faik Zeneli nga i Bob dhe pjesa e parcelës kadastrale nr 00230-0, me sipërfaqe prej 89 m², Z.K. Bob, në emër të Milum Ramadan Zeheli nga i Bob.

II.

Për zbatimin e këtij aktvendimi do të kundësohet Kryetari, Drejtoria për Urbanizim, Kadaster, Mbrojtje të Mjedisit dhe Drejtoria për Arsimit Kulturor Rinë dhe Sport dhe AKP.

III.

Ky Vendim lëviz në fuqi pas miratimit nga MAPE, dhe rregullimi i objekteve publike komunale të sportit është në interes të përgjithshëm publik.

Kryetari
z. Besim Hazi

A r s y e t i m

Drejtoria për Urbanizim, Kadaster dhe Mbrojtje të Mjedisit duke u bazuar në detyrimet ligjore në fuqi si dhe duke e marrë parasysh Planin Zhvillimor Komunal si dhe projektet Vendimor për ndërtimin e Palësive sportive në lokacionin ku, tonit gjindet lokacioni Sportiv i qytetit dhe fushave ndihmëse parkingut, dhe infrastrukturës së nevojshme për pasurinë e paluftësime të theksuar me lartë. Kjo Drejtoria duke u bazuar në atë që u theksua më lartë konstatohet se ndërtimi dhe rregullimi i objekteve publike komunale të sportit është në interes të përgjithshëm publik.

Drejtori
z. Ujshin Çallaku



Republica e Kosovës
 Republika Kosovo-Republic of Kosovo
 Qeveria / Vlada - Government

MINISTRIA E MEDITIMIT DHE PLANIMIT HAPËSINOR / MINISTARSTVO ŠPIRITUALNOG I PROSTORNOG PLANIRANJA / MINISTRY OF ENVIRONMENT AND SPATIAL PLANNING
 AGENCJA KADASTRALE E KOSOVES / KATASTRARSKA AGENCIJA KOSOVA / KOSOVO CADASTRAL AGENCY

CERTIFIKATË / CERTIFIKAT / CERTIFICATE

NIËSIA KADASTRALE / KATASTRARSKA JEDINICA / CADASTRAL UNIT : P-70917008-00231-0

Numri i lëndës / Broj Predmet / Case Reference Number: 941801-109722019
 Data dhe koha e kërimit / Datum i vrene ishvaraja / Date and time of submission: 10.04.2019 - 09:01
 Komuna / Opština / Municipality: Kacanik / Kacanik / Kacanik
 Zona Kadastrore / Katastarska Zona / Cadastral Zone: BCB / BCB / BCB
 Zyra Kadastrore Komonale / Opštinska Katastarska Kancelarija / Municipal/Cadastral Office: Kacanik / Kacanik / Kacanik

A TË DHËNAT PËR NJËSINË KADASTRALE / PODACI O KATASTRARSKOJ JEDINICI / CADASTRAL UNIT DATA


Numri i lëndës Kadastrore / Broj Katastarske Jedinice / Cad. File No.	Lloji i ngjeshë / Vrsta Jedinice / Prop. Type	Lloji i pronës / Vrsta Jedinice / Property Type	Zona / ZR / G.S / ZR	Sipërfaqja / Površina / Area (m ²)	Problemi / Opis / Description	Kriterja më e ultë / Standardi më i ulët / Lowest Criteria	Autoriteti / Autoritet / Authority
P-70917008-00231-0	PARCELE / PARCELA / PARCEL	Prisje / Shpirtërisht / Duhet / Duhet / Socially owned Land	UR / G.S / ZR	1412	Z. G.S		

A.I ADRESA E NJËSISË KADASTRALE / ADRESA KATASTRARSKJE JEDINICE / CADASTRAL UNIT ADDRESS

Vendbanimi / adresa / Prizivatelje - adresa / Resident - address	Kodi Postar / Postanski kod / Postal Code	Hollësi e adresa / Pijetodnost adresa / Address Details	Shprehja më e ultë / Kriteri më i ulët / Lowest Criteria	Autoriteti / Autoritet / Authority
ALIBEGALLI GJALLIQA		141 GJA		

Printuar nga / Oskanuar / set / Printed by / Ardit / Shkup / P-70917008-00231-01

Zyrtarisht gënjyeshës / Odgovorno lice / Official person



A.2.1.1.011 SHFRYT EZIMAT / VRSIA KORISGENIA / TYPE OF USE

Number of parcels	Type of use / Parcel Type of Use	Current parcel / Parcel Current Use	Quantity / Class	Parcel No.
1	7500 - Type 1 - Agricultural Use	Special agricultural use		1412

B. PRONAR/POSEDESI - VLASNIK/DRZALAC - OWNER/POSSESSOR

Personal Rights	Full Name	No. personal ID No.	Resident	Postal Code	Home address details	Share / Interest	Occupation	Address
Full personal rights	ZENELI MEHDI (F.A.N.)	KL110270276	Yes			1/1	Farmer	

AGENCIJA ZA KATASTAR

Statutni Broj / Statutory Number	
U	

Republika e Kosovës
 Republika Kosovo-Republic of Kosovo
 Qeveria / Vlada - Government

MINISTRIA E MBRITSHMËRITË PË RINDRIMIN E TERRITORYT DHE PLANIMIN E QYLLORIT / MINISTRY OF ENVIRONMENT AND SPATIAL PLANNING
 AGENCIJA KADASTRALE E KOSOVËS / KATASTRALSKA AGENCIJA KOSOVA / AGENCY OF CADASTRAL AFFAIRS

CERTIFIKATË / CERTIFICATE

NUMERI I BIRIMIT / STATUTRI / KATASTRALSKA JEDINICA / CADASTRAL UNIT : P-70917008-00230-0

Titulli / Title / Naziv
 Prosa / Parcela / Parcela

Procedura e aplikimit / Procedure / Postupak
 Aplikimi / Application / Aplikacija

Numri i Birit / Statutri / Case Reference Number:
 Data dhe koha e krijimit / Datum i vrasit / Date and time of submission:
 Komuna / Qyteti / Municipality:
 Zona kadastrale / Katastralska Zona / Cadastral Zone:
 Zyra kadastrale / Komuna / Qyteti / Katastralska Kancelarija / Municipal / Cadastral Office: Mitrovicë / Kosovë / Kosovo

041091-10972019
 10.01.2019. 09:02
 Kanceli / Kancelje / Kancelja
 1600 / 1601a / 1602

A.1 E DITËNAT PËR NJËSITË KADASTRALE / PODACI O KATASTRALSKOJ JEDINICI / CADASTRAL UNIT DATA

Numri i aplikimit kadastrale / Broj kadastrale prijave / Case Ref. No.	Lloji i tipit / Vrsta zemlje / Land Type	Lloji i punës / Vrsta namene / Purpose Type	Zona / VR / BR	Sipërfaqja / Površina / Area (m ²)	Përshkrimi / Opis / Description	Krijimi në datën / Uradnja na dan / Created On	Niveli i shterimit / Nivo izobilja / Updated
P-70917008-00230-0	PARCELA / PARCELA / PARCELA	prosa / zemlje / socially-occupied Land	VR	489	15-1985		

A1 ADRESA E NJËSISË KADASTRALE / ADRESA KATASTRALSKOJ JEDINICE / CADASTRAL UNIT ADDRESS

Vendbanimi / adresë / Prizren / adresë / Residential / address	Kodi Postar / Postar / Postal Code	Banorët e adresës / Adresant / Address Details	Krijimi në datën / Uradnja na dan / Created On	Niveli i shterimit / Nivo izobilja / Updated
MUSHA SPORTELLE DISE SPORTELLE DISE SPORTELLE		MUSHA SPORTELLE		

[Signature]



Republika e Kosovës
 Republic of Kosovo
 Qeveria - Udhë - Government

MINISTRIA E MEDITIMIT DHE PLANIMIT HAPËRSHOR QYJTESIAVO SRBIJË TË PROTEKTOVËGJËT ASIRANÇIA MINISTRY OF ENVIRONMENT AND SPATIAL PLANNING
 AGENCJA KADASTRALE E KOSOVËS E KATASTARSKA AGENCJA ADOBVA / KOSOVO CADASTRAL AGENCY

CERTIFIKATË / CERTIFIKAT / CERTIFICATE

NJËSIA KADASTRALE / KATASTARSKA JEDINICA / CADASTRAL UNIT : P-70917008-00232-0

Nomri i lëndës / Broj Predmeta / Case Reference Number: 941.001-10972.2019
 Data dhe koha e kështimit / Datum i vreme izdavanja / Date and time of submission: 10.04.2019 - 09:01
 Komuna / Opština / Municipality: Kaçaniq / Kaçanik / Kosovë
 Zona kadastrale / Katastarska Zona / Cadastrol Zone: BOB / BOB / BOB
 Zyrë kadastrale komune / Opštinska Katastarska Kancelarija / Municipal Cadastrol Office: Kaçaniq / Kaçanik / Kaçanik

A. TË DHËNAT PËR NJËSINË KADASTRALE / PODACI O KATASTARSKOJ JEDINICI / CADASTRAL UNIT DATA

Nomri i objektit kadastrale Broj katastarske jedinice C. ud. (Ud. No.	Lloji i objektit Vrsta jedinice Unit Type	Lloji i pronisë Vrsta imovine Property Type	Zona U/R GIS U/R	Sipërfaqja Površina Area (m ²)	Prekthet / Opis Description	Krijanje datum Created On	Aktuariteti Aktualizirano Updated
P-70917008-00232-0	PARCELA / PARCELA / PARCEL	Prone shpërndare / Imovine / Socially owned Land	11 nove	1686	(6.1)983		

A.1 ADRESA E NJËSISË KADASTRALE / ADRESA KATASTARSKE JEDINICE / CADASTRAL UNIT ADDRESS

Vendbanimi - adresë Prejzbrisje - adresa Resident - address	Kodi Postar Postarshki Kod Postal Code	Detaje të adresës Pigjedhetshme - adresa Address Details	Krijimi në datën Created On	Aktuariteti Aktualizirano Updated
LIJGALLI BHANALIZICA		LIJGGA		

Printuar nga / Printed by: Akcione Shkup / P-70917008-00232-0 /

Zyrtarë përfaqësues / Odgovorno lice / Representant

REPUBLIC OF KOSOVO
 KATASTARSKA AGENCJA ADOBVA
 Kaçaniq / Kaçanik / Kosovë
 [Signature]

ALLI QJITSIHRYTEZINIT / VISTA KORISCTINA / TYPE OF USE

Number	Label / May be used for parcels Arise according to parcel Parcel Type Code	Shortened actual parcels Erando korisctine parcke Parcel Type Code	Parcel production	Land use class Koriste klase Quality Code	Land use class and/or other class details	Surface Area Povrhina (m ²) Area (m ²)
1	Priglaseni/Invitation Agreement					1080

B. PRONAR/POSJEDIELI - VLASNIK/BRZALAC - OWNER/POSSESSOR

Personal Data Region	First Name	Personal ID No.	Residence	Postal code	Residence address Address details	Place of origin State/Quota	Personal Type Description	Signature I potpis
Priglaseni/Invitation Agreement	ZELJKA VEJALJAK	41-00000210	HR-10300			LT	10-002	

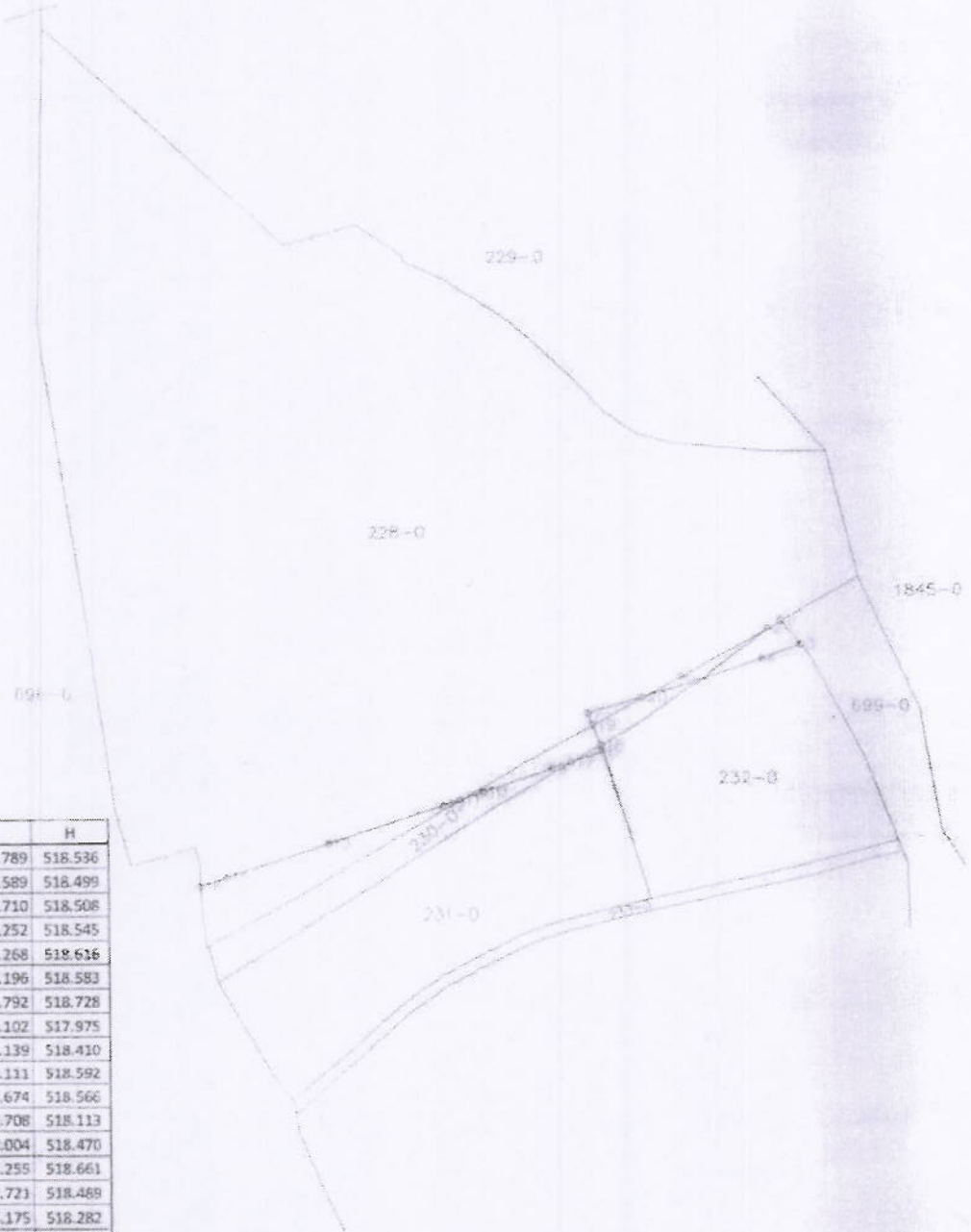


Republika e Kosovës
Republika e Kosovës / Republika e Kosovës

Ministria e Punëve të Brendshme / Министерство Внатрешњих Послов / Ministry of Internal Affairs / Министерство Внатрешњих Послов

Titulli i Dokumentit: Dokumenti i kësaj lloji
Lloji i Dokumentit: ...
Vendi i Emri i Dokumentit: ...

Nr. i Dokumentit: ...
Data e Dokumentit: ...
Vendi i Emri i Dokumentit: ...



Nr	Y	X	H
1	7521083.382	4676438.789	518.536
2	7521081.219	4676437.589	518.499
3	7521086.808	4676434.710	518.508
4	7521050.119	4676432.252	518.545
5	7521068.933	4676428.268	518.616
6	7521066.405	4676429.196	518.583
7	7521050.373	4676422.792	518.728
8	7521052.812	4676416.102	517.975
9	7521044.267	4676413.139	518.410
10	7521032.320	4676409.111	518.592
11	7521028.308	4676407.674	518.566
12	7521025.379	4676406.708	518.113
13	7521005.439	4676400.004	518.470
15	7520987.942	4676394.255	518.661
16	7520983.377	4676392.721	518.489
17	7521047.385	4676414.175	518.282
18	7521052.485	4676417.198	517.904
19	7521051.146	4676420.796	518.811
20	7521059.641	4676425.548	518.008