

Republika e Kosovës

Republika Kosovo - Republic of Kosovo

Qeveria - Vlada - Government

Ministria e Administrimit të Pushtetit Lokal

Ministarstvo Administracije Lokalne Samouprave

Ministry of Local Government Administration

Për :	Shpend Ahmeti, Kryetar i Komunës së Prishtinës Agim Kuleta, Kryesues i Kuvendit të Komunës së Prishtinës	
Cc:	Njësisë për Administrimin e Dokumenteve në MAPL Njësisë për administrimin e Dokumenteve në Komunë	
Përmes:	Adrijana Hodžić,, Ministre e MAPL-së Rozafa Ukimeraj, Sekretare e Përgjithshme e MAPL-së	
Nga:	Venera Çerkini, Udhëheqëse e Departamentit Ligjor dhe Monitorimit të Komunave MAPL	Datë: 17/05/2019
Lënda:	Konfirmim i ligjshmërisë së aktit të Komunës së Prishtinës	Nr.020-512
Lloji i aktit:	<input type="checkbox"/> Vendim	


I nderuar Kryetar,

I nderuar Kryesues,

Në pajtim me Rregulloren e Qeverisë së Republikës së Kosovës Nr. 01/2016 për Shqyrtimin Administrativ të Akteve të Komunave, e në bazë të kompetencave ligjore të ministrisë të përcaktuara me ligjet bazike dhe Rregulloren e Qeverisë Nr. 02/2011 për Fushat dhe Përgjegjësitë Administrative të Zyrës së Kryeministrit dhe Ministrive, Departamenti Ligjor dhe Monitorim të Komunave i Ministrisë së Administrimit të Pushtetit Lokal ka pranuar për shqyrtim të detyrueshëm të ligjshmërisë ashtu siç parashihet me nenin 81 të Ligjit Nr. 03/L-40 Për Vetëqeverisje Lokale aktin komunal në vijim:

Vendim nr. 01-463/01-0101095/19 për miratimin e propozimit të kryetarit të komunës për këmbimin e pronës se paluajtshme të komunës me pronën e paluajtshme të z. Visar Sylejmani për realizimin e planit rregullues "Sofalia"
I miratuar më datë: 02.05.2019
I parashtruar për shqyrtim në MAPL më datë: 07.05.2019

Ministria e Administrimit të Pushtetit Lokal, pas shqyrtimit të përmbajtjes së aktit të komunës si me sipër, vlerëson se akti i komunës në aspektin procedural është në pajtim me dispozitat e legjislacionit në fuqi. Ministria e Administrimit të Pushtetit Lokal mbetet në dispozicion të komunës për çfarëdo sqarimi të mëtejshëm në lidhje me këtë vlerësim.



Republika e Kosovës
Republika Kosovo - Republic of Kosovo
Qeveria - Vlada - Government
Ministria e Administrimit të Pushtetit Lokal
Ministarstvo Administracije Lokalne Samouprave
Ministry of Local Government Administration

Za:	Shpend Ahmeti, gradonačelnik Opštine Priština Agim Kuleta, predsedavajući Skupštine opštine Priština	
Cc:	Jedinici za upravljanje dokumentima, MALS Jedinici za upravljanje dokumentima u opštini	
Preko:	Adrijana Hodžić, ministarka MALS-a Rozafa Ukimeraj, generalna sekretarka MALS-a	
Od:	Venera Čerkini, rukovodilac pravnog odeljenja i monitorisanje opština, MALS	Datum: 17.05.2019. Br. 020-512
Predmet:	Potvrda zakonitosti akta Opštine Priština	
Vrsta akta:	<input type="checkbox"/> Odluka	

Poštovani gradonačelnice,
Poštovani predsedavajući,

U saglasnosti sa uredbom Vlade Republike Kosova br. 01/2016 za administrativnu raspravu akata opštine i na osnovu zakonskih ovlašćenja određenim osnovnim zakonima i uredbom Vlade br. 02/2011 o poljima administrativne odgovornosti kancelarije premijera i Ministarstva, odeljenje za zakonska pitanja i monitorisanje opština MALS-a, primilo je za obavezno razmatranje zakonitosti akta opštine kako je predviđen članom 81 Zakona br.03/L-05 o lokalnoj samoupravi:

Odluka br.01-463/01-0101095/19 za usvajanje predloga gradonačelnika za razmenu opštinske nepokretne imovine sa imovinom gospodina Visara Sylejmanija, u cilju realizacije regulativnog plana "Sofalia".

Usvojena dana: 02.05.2019. godine.

Dostavljena za razmatranje MALS-u dana: 07.05.2019. godine.

Ministarstvo administracije lokalne samouprave, nakon razmatranja sadržaja gore navedenog opštinskog akta, ceni da je opštinski akt sa proceduralnog aspekta u skladu sa odredbama zakonodavstva na snazi. Ministarstvo administracije lokalne samouprave, ostaje na raspolaganju opštine za bilo kakvo dalje objašnjenje u vezi sa ovom procenom.



Republika e Kosovës
Republika Kosovo – Republic of Kosovo



Komuna e Prishtinës
Opština Prishtina – Municipality of Prishtina

Në bazë të dispozitave të nenit 12, paragrafi 12.2, shkronja d, të Ligjit nr. 03/L - 040, për vetëqeverisje lokale ("Gazeta zyrtare e Republikës së Kosovës", nr. 28/15, qershor 2008), nenit 24, paragrafët 1, 2, dhe nenit 25, paragrafët 1, 2, dhe 6 të Ligjit nr. 06/L-092, për dhënie në shfrytëzim dhe këmbimin e pronës së paluajtshme të komunës ("Gazeta zyrtare e Republikës së Kosovës", nr. 10/03, prill 2019), dhe të nenit 33.2, shkronja a dhe nenit 34.1, shkronja d, të Statutit të Komunës së Prishtinës, 01, nr. 110/391, të dt. 25.02.2010, Kuvendi i Komunës së Prishtinës, në mbledhjen e mbajtur më 02.05.2019, mirë këtë

V E N D I M

- I. MIRATOHET propozimi i Kryetarit të Komunës për këmbimin e pronës së paluajtshme komunale me pronën e paluajtshme në pronësi të pronarit Visar Sylejmani.
- II. Prona e paluajtshme komunale që do të jepet në këmbim, ka këto karakteristika: pjesë e parcelës kadastrale nr. 118-3, Certifikata e pronësisë, nr. P-71914066-00118-3, Zona kadastrale Sofali, Prishtinë, kurse prona e paluajtshme që merret nga ky këmbim, është pjesë e parcelës kadastrale nr. 833-1, Certifikata e pronësisë, nr. P-71914066-00833-1, pjesë e parcelës kadastrale nr. 146-29, Certifikata e pronësisë nr. P-71914066-00146-29, pjesë e parcelës kadastrale nr. 146-3, Certifikata e pronësisë nr. P-71914066-00146-3, pjesë e parcelës kadastrale nr. 147-0, Certifikata e pronësisë nr. P-71914066-00147-0, për realizimin e Planit rregullues "Sofalia" në Prishtinë.
- III. Këmbimi i pronës së paluajtshme është bërë pasi që nuk ekzistojnë parcela të tjera komunale të përshtatshme për realizimin e Planit rregullues "Sofalia" në Prishtinë.
- IV. Para shpalljes publike të vendimit, do të bëhet vlerësimi i kualifikuar i vlerës së tregut të pronës së paluajtshme të Komunës dhe vlerësimi i pronës private.
- V. Mënyra dhe kushtet e këmbimit të pronës së paluajtshme do të përcaktohen me kontratë, e cila lidhet dhe nënshkruhet në mes të Kryetarit të Komunës dhe pronarit të parcelës kadastrale që do të këmbëhet.
- VI. Pronat e paluajtshme komunale që do të këmbëhen, të përshkruar në pikën II të këtij vendimi, duhet të evidentohen në librat kadastrale të Komunës.
- VII. Për zbatimin e këtij vendimi kujdesen: Kryetari i Komunës, Drejtoria e Pronës dhe Drejtoria e Kadastrit e Komunës së Prishtinës.
- VIII. Pjesë përbërëse të këtij vendimi janë:
 - skica grafike,
 - kopjet e planit dhe
 - certifikatat e njësisë kadastrale.

- D. Ky vendim hyn në fuqi 15 ditë pas regjistrimit në Zyrën e protokollit të Ministrisë së Administrimit të Pushtetit Lokal dhe publikimit në gjuhë zyrtare në ueb-faqen e Komunës.

KUVENDI I KOMUNËS SË PRISHTINËS
01-463/01-0101095/19, më 03.05.2019

KRYESUESI I KUVENDIT
Agim Kuleta





Republika e Kosovës
Republika Kosovo – Republic of Kosovo



Komuna e Prishtinës
Opština Prishtina – Municipality of Prishtina

Na osnovu odredba člana 12, stav 12.2, slovo d Zakona br. 03/L-040, za lokalnu samoupravu ("Službeni List Republike Kosova", br. 28/15, juni 2008), člana 24, stav 1, 2 i člana 25, stav 1, 2 i 6 Zakona br. 06/L-092, za davanje na korišćenje i izmenu nepokretne imovine Opštine, ("Službeni List Republike Kosova", br. 10/03, april 2019) i član 33.2, slovo a člana 34.1 slovo d Statuta Opštine Prishtina, 01.br. 110-391, dana 25.02.2010 god. Opština Prishtina, na sastanku održanom dana 02.05.2019, donosi sledeću

ODLUKU

- I. USVAJA SE predlog Predsednika Opštine za izmenu nepokretne imovine opštine sa nepokretnom imovinom u vlasništvu vlasnika Visar Sykejmani.
- II. Nepokretna imovina koja će se dati na izmenu ima ove karakteristike: deo katastarske parcele br. 118-3, sertifikat vlasništva br. P-71914066-00118-3, Katastarska Zona Sofali, Prishtina, dok nepokretna imovina koja se preuzima iz ove izmene, je deo katastarske parcele br. 833-1, Sertifikat vlasništva, br. P- 71914066-00833-1, deo katastarske parcele br. 146-29, Sertifikat vlasništva br. P-71914066-00146-29, deo katastarske parcele br. 146-3, Sertifikat vlasništva br. P-71914066-00146-3, deo katastarske parcele br. 147-0, Sertifikat vlasništva br. P-71914066-00147-0, za realizaciju regulativnog Plana "Sofalia" u Prishtini.
- III. Izmena nepokretne imovine se vrši zato što ne postoje druge Opštinske parcele pogodne za realizaciju regulativnog plana "Sofalia" u Prishtini.
- IV. Pre javnog objavljivanja odluke, vršiće se kvalifikovana procena tržišne vrednosti nepokretne imovine opštine i procena privatne imovine.
- V. Način i uslovi izmene nepokretne imovine određuje se ugovorom, koji se potpisuje između Predsednika Opštine i vlasnika katastarski parcela koja će se izmeniti.
- VI. Nepokretne imovine Opštine će se izmeniti, opisane pod tačkom II ove Odluke, treba se evidentirati u katastarskim knjigama Opštine.
- VII. Za sprovođenje ove Odluke zabrinuće se: Predsednik Opštine, Direkcija za imovinu, Katastarska Direkcija Opštine Prishtina.
- VIII. Sastavni deo ove Odluke su:
 - grafička skica,
 - kopija plana i
 - Sertifikat katastarske jedinice

- IX. Ova odluka stupa na snagu 15 dana nakon registracije u kancelariji protokola Ministarstva Administracije i Lokalne Vlasti i objavi na službenim jezicima na web-stranici Opštine.

SKUPŠTINA OPŠTINA PRIŠTINA
01-463/01-0101095/19, dana 03.05.2019

PRESEDAVAJUĆI SKUPŠTINE
Agim Kuleta



Prona Private

Numri i parcelës: P-71914066-00833-1

Sipërfaqja: 1787m²

Pronar: Visar Sylejmani,

Lagjja/Fshati: Sofali-Prishtinë

Adresa (Shyqeri Kushevica)

Sipërfaqja për këmbim: 95m²

Numri i parcelës: P-71914066-00146-29

Sipërfaqja: 536m²

Pronar: Visar Sylejmani,

Lagjja/Fshati: Sofali-Prishtinë

Adresa (Shyqeri Kushevica)

Sipërfaqja për këmbim: 41m²

Numri i parcelës: P-71914066-00146-3

Sipërfaqja: 267m²

Pronar: Visar Sylejmani,

Lagjja/Fshati: Sofali-Prishtinë

Adresa (Shyqeri Kushevica)

Sipërfaqja për këmbim: 6m²

Numri i parcelës: P-71914066-00147-0

Sipërfaqja: 490m²

Pronar: Visar Sylejmani,

Lagjja/Fshati: Sofali-Prishtinë

Adresa (Shyqeri Kushevica)

Sipërfaqja për këmbim: 19m²

Sipërfaqja totale për këmbim=161m²

Prona Publike

Numri i parcelës: P-71914066-00118-3

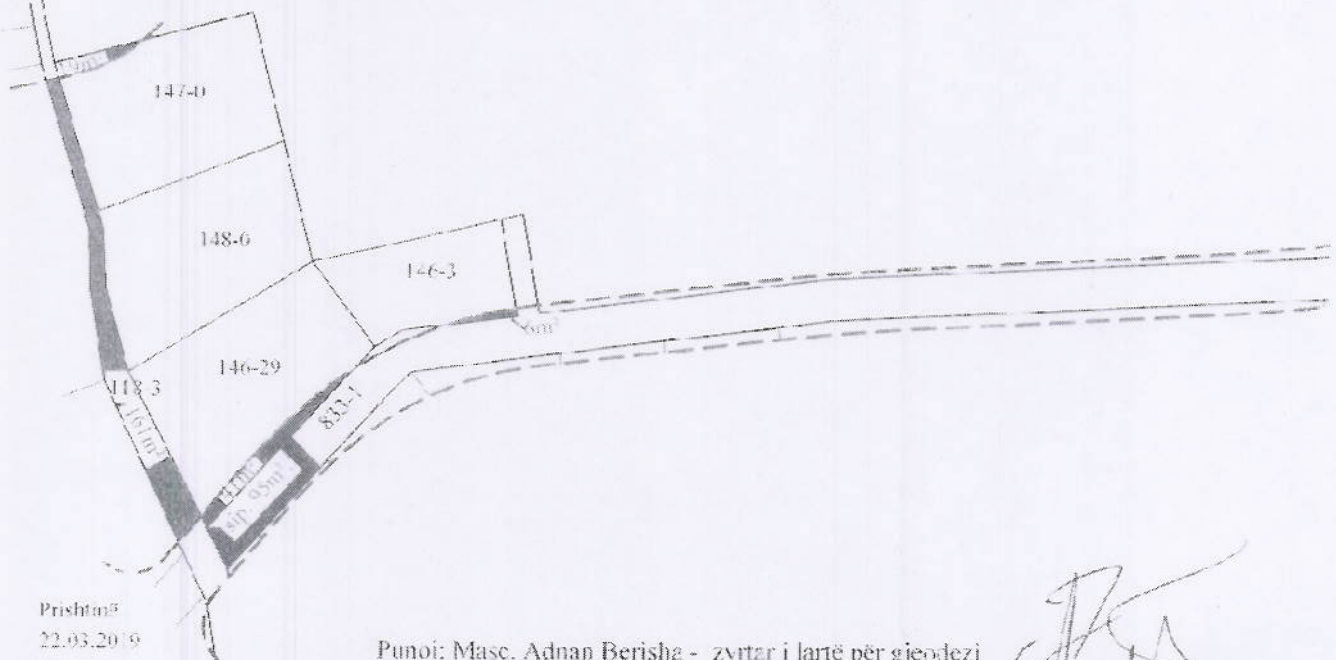
Sipërfaqja: 961m²

Pronari: Pasuri shoqerore Kuvendi komunal Prishtinë

Lagjja/Fshati: Sofali-Prishtinë

Adresa (Shyqeri Kushevica)

Sipërfaqja për këmbim: 161m²



Prishtinë
22.03.2019

■ - Prona Private.

■ - P.Sh.K.K. Prishtinë

Punoi: Masc. Adnan Berisha - zyrtar i lartë për gjeodezi



Republika e Kosovës
Republica Kosova-Republic of Kosovo
Qeveria - Vlada - Government

MINISTRIA E MEDITIT DHE PLANIFIKIMIT HAPËSINOR /MINISTARSTVO SRPDIJE I PROSTORNOG PLANIRANJA/MINISTRY OF ENVIRONMENT AND SPATIAL PLANNING
AGJENCIA KADASTRALE E KOSOVËS /KATASTARSKA AGJENCIA KOSOVA / KOSOVO CADASTRAL AGENCY

CERTIFIKATË / CERTIFIKAT / CERTIFICATE

NIËSIA KADASTRALE / KATASTARSKA JEDINICA / CADASTRAL UNIT : P-71914066-00118-3

Numri i lëndës / Broj Predmet / Case Referent Number: 011-942/03-0044757/19
Data dhe koha e lëshimit / Datum i vremen izdavanja / Date and time of submission: 27.02.2019 - 13:36
Komuna / Opština / Municipality: Prishtinë / Priština / Prishtinë
Zona kadastrale / Katastarska Zona / Cadastral Zone: SOFALLI / SOFALJIA / SOFALLI
Zyra Kadastrale Komonale / Opštinska Katastarska Kancelarija / Municipal Cadastral Office: Prishtinë / Priština / Prishtinë

A. TË DHËNAT PËR NIËSINË KADASTRALE / PODACI O KATASTARSKOJ JEDINICI / CADASTRAL UNIT DATA

Numri i niësisë kadastrale Broj Katastarske Jedinice Cad. Unit. No.	Lloji i njësisë Vrsta Jedinice Unit Type	Lloji i pronës Vrsta Imovine Property Type	Zona URS G/S URR	Sipërfaqja Površina Area (m ²)	Përshkrimi Opis Description	Krijuar më datën Uradbene na dan Created On	Azhuruar Ažurirano Updated
P-71914066-00118-3	PARCELE / PARCELA / PARCEL.	Pronë shoqërore / Društvena Imovina / Socially owned Land	Rural	961	R.F.P. 9/2018	19.11.2018	

A.1 ADRESA E NIËSISË KADASTRALE / ADRESA KATASTARSKE JEDINICE /CADASTRAL UNIT ADDRESS

Vendbanimi - adresa Prebivalište - adresa Resident - address	Kodi Postal Poštanski Kod Postal Code	Hollësi e adresës Pojednosti adrese Address Details	Krijuar më datën Uradbene na dan Created On	Azhuruar Ažurirano Updated
JARISHTE/JARISHTE/JARISHTE		JARISHTE	19.11.2018	

A.2 LLOJI I SHFRYTËZIMIT / VRSTA KORISCENJA / TYPE OF USE

Numri i Broj Number	Lloji i shfrytëzimit të parcelës Vrsta korisçenja parcelë Parcel Type Or Use	Shfrytëzimi aktual i parcelës Trenutno korisçenje parcelë Parcel Current Use	Kualiteti i Klasë Kvalitet klase Quality Class	Sipërfaqja (m ²) Površina (m ²) Area (m ²)
1	Rajon Ujor/Vodent Region/Water	Hendeq/Jarokëch		961

B. PRONAR/POSEDEUESI - VLASNIK/DRŽALAC - OWNER/POSSESSOR

Te detytar Prava Rights	Emri i Ime Name	Nr. personal Licent broj ID. No.	Vendbanimi Prebivaliste Resident	Kodi postar Postal kod Postal code	Mjollshkë e adresës Pojedinačni adrese Address details	Pjesa e pronës Dio imovine Share quota	Pershkrimi Opis Description	Aktuarar Aktuelno Updated
Posedim individual/ Ind.vydavna Drzavna/ single possessor	PASURI SHOQ - KUVENDI KOMUNAL PRISHTINE	KCID 914622	PRISHTINE / PRISHTINA/ PRISHTINE /			1/1		19.11.2018



Republika e Kosovës

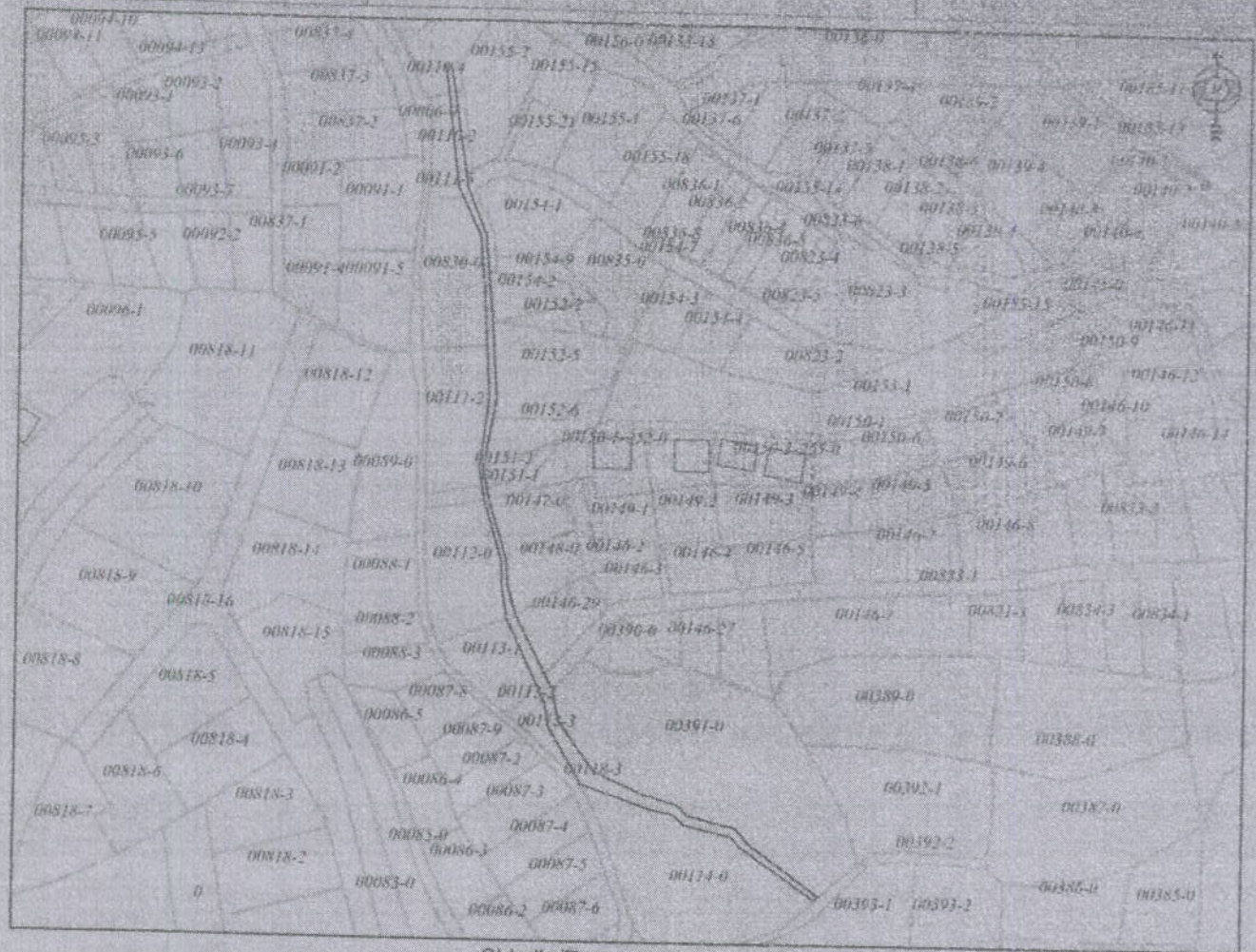
Republika Kosovo - Republic of Kosovo
Qeveria - Vlada - Government

Ministria e Mjedisit dhe Planifikimit Hapësinor / Ministarstvo Sredine i Prostranstvo Planiranja / Ministry of Environment and Spatial Planning
AGJENCIA KADASTRALE E KOSOVËS / KATASTARSKA AGENCIJA KOSOVA / KOSOVA CADASTRAL AGENCY

KOPJA E PLANIT / KOPIJA PLANA / COPY PLAN

Zyra Kadastrale Komunale / Opštinska Katastarska Kancelarija / Municipal Cadastrol Office: PRISHTINE
Zona Kadastrale / Katastarska Zona / Cadastral Zone: Sofali

Njësia/Jedinica/Unit	Tipi/Vreia/Type	Siçifradia Përyzina/Area n-2
P-71914066-00118-3	Parcelë / Parcela / Parcel	961.3




Shkalla/Razmera/Scale: 1:2273

Punoi/Obradio/Created:
 Data/ Data/Date: 27.02.2019
 Koha/ Vreme/ Time: 02:41:00
 Nënshkrimi/Potpis/Siganture:
 Shënim/Beteška/Note:

[Handwritten signature]

Aprovoi/Usvojio/Approved: Drejtori/Direktor/Director

Nënshkrimi/Potpis/Siganture: *[Handwritten signature]*





Republika e Kosovës
Republica Kosovo - Republic of Kosovo
Qeveria - Vlada - Government

MINISTRIA E MIEDIST DHE PLANIFIKIMIT HAPËSINOR / MINISTARSTVO SHEDINE I PROSTORNOG PLANIRANJA / MINISTRY OF ENVIRONMENT AND SPATIAL PLANNING
AGJENCIA KADASTRALE E KOSOVES / KATASTARSKA AGENCIJA KOSOVA / KOSOVO CADASTRAL AGENCY

CERTIFIKATË / CERTIFIKAT / CERTIFICATE

NËSIA KADASTRALE / KATASTARSKA JEDINICA / CADASTRAL UNIT : P-71914066-00147-0

Numri i lëndës / Broj Predmet / Case Referent Number: **011-942/03-0044757/19**
Data dhe koha e lëshimit / Datum i vreme Izdavanja / Date and time of submission: **27.02.2019 - 13:36**
Komuna / Opština / Municipality: **Prishtinë / Prishtina / Prishtine**
Zona kadastrale / Katastarska Zona / Cadastral Zone: **SOFALI / SOFALJA / SOFALI**
Zyra Kadastrale Komunale / Opštinska Katastarska Kancelarija / Municipal Cadastral Office: **Prishtinë / Prishtina / Prishtine**

A. TË DHËNAT PËR NËSINË KADASTRALE / PODACI O KATASTARSKOJ JEDINICI / CADASTRAL UNIT DATA

Numri i njësisë kadastrale Broj katastarske jedinice Cad. Unit. No.	Lloji i njësisë Vrsta jedinice Unit Type	Lloji i pronësisë Vrsta imovine Property Type	Zona L/R GS U/R	Sipërfaqja Površina Area (m ²)	Përshkrim Opis Description	Krijuar më datën Uradjeno na dan Created On	Azhuruar Ažurirano Updated
P-71914066-00147-0	PARCELE / PARCELA / PARCEL	/ /	Rural	490	REG.F.P.11/2005		

A.1 ADRESA E NËSISË KADASTRALE / ADRESA KATASTARSKE JEDINICE / CADASTRAL UNIT ADDRESS

Vendbanimi - adresa Prebivalište - adresa Resident - address	Kodi Postal Poštanski Kod Postal Code	Hollësitë e adresës Pojednostni adrese Address Details	Krijuar më datën Uradjeno na dan Created On	Azhuruar Ažurirano Updated
JARISHTE/JARISHTE/JARISHTE		JARISHTE		

A.2. LLOJI I SHFRYTËZIMIT / VRSTA KORISCENJA / TYPE OF USE

Numri Broj Number	Lloji i shfrytëzimit të parcelës Vrsta koriscenja parcelë Parcel Type Of Use	Shfrytëzimi aktual i parcelës I rrethim koriscenje parcelë Parcel Current Use	Kualitet i klase Kvalitet klase Quality Class	Sipërfaqja Površina Area
1	Pyje/shumike/Forestry	Tokat Pyje/shumike zemljite/Forest	Mali i Klase I/Suma I Klase/1st Class Forest	490

B. PRONARI/POSEDESI - VLASNIK/DRZALAC - OWNER/POSSESSOR

Të drejtat Prava Rights	Emri Ime Name	Nr. personal Identi broj ID. No.	Vendbanimi Prebitaliste Resident	Kodi postar Postanski kod Postal code	Hollësitë e adresës Početnosti adrese Address details	Pjesa e pronës Dio imovine Share quota	Pershkrimi Opis Description	Azhuruar Azurirano Updated
Poseidm individual/ Individualna Drzavina / single possessor	Sylejman Vlsar	1001195685	PRISHTINE / PRISHTINA / PRISHTINE /		Lagja Universiteti	1/1	13/2013	18.04.2013



Republika e Kosovës

Republika Kosova-Republic of Kosova
Ceveria -Vlada-Government

Ministria e Mjedisit dhe Planifikimit Hapësinor /Ministarstvo Sredine i Prostornog Planiranja/Ministry of Environment and Spatial Planning
AGJENCIA KADASTRALE E KOSOVËS/ KATASTARSKA AGENCIJA KOSOVA/ KOSOVA CADASTRAL AGENCY

KOPJA E PLANIT / KOPIJA PLANA / COPY PLAN

Zyra Kadastrale Komunale/ Opštinska Katastarska Kancelarija /Municipal Cadastral Office : PRISHTINE

Zona Kadastrale / Katastarske Zona / Cadastral Zone: Sofal

Nr./Isht./Jedinica/Unit	Tipi/Vrsta/Type	Sipërfaqja/Povšina/Area m2
P-71914568-00147-0	Parcelë / Parcela / Parcel	490,0



Shkalla/Razmera/Scale: 1:1000

Punoi/Obradio/Created:

Data/ Data/Date: 27.02.2019


Koha/ Vreme/ Time: 02:35:07

Nënshkrimi/Potpis/Siganture:

Shënim/Beleška/Note:

Aprovoi/Usvojioi/Aproved: Drejtori/Direktor/Director

Nënshkrimi/Potpis/Siganture:





Republika e Kosovës
Republic of Kosovo
Qeveria - Vlada - Government

MINISTRIA E MJBEDISIT DHE PLANIFIKIMIT HAQESINOR / MINISTARSTVO SREDINE I PROSTORNOG PLANIRANJA / MINISTRY OF ENVIRONMENT AND SPATIAL PLANNING
AGJENCIA KADASTRALE E KOSOVES / KATASTARSKA AGENCIJA KOSOVA / KOSOVO CADASTRAL AGENCY

CERTIFIKATË / CERTIFIKAT / CERTIFICATE

NUMËRIA KADASTRALE / KATASTARSKA JEDINICA / CADASTRAL UNIT : P-71914066-00146-3

Numri i Hënës / Broj Predmet / Case Referent Number: **011-942/03-0044757/19**
Data dhe koha e kshimit / Datum i vremen izdavanja / Date and time of submission: **27.02.2019 - 13:34**
Komuna / Opština / Municipality: **Prishtinë / Priština / Prishtinë**
Zona kadastrale / Katastarska Zona / Cadastral Zone: **SOFALI / SOFALIJA / SOFALI**
Zyra Kadastrale Komunale / Opštinska Katastarska Kancelarija / Municipal Cadastral Office: **Prishtinë / Priština / Prishtinë**

A. TË DHËNAT PËR NJËSINË KADASTRALE / PODACI O KATASTARSKOJ JEDINICI / CADASTRAL UNIT DATA

Numri i njësisë kadastrale Broj katastarske jedinice Cad. Unit. No.	Lloji i njësisë Vrsta Jedinice Unit Type	Lloji i pronës Vrsta imovine Property Type	Zona U/R C/S U/K	Sipërfaqja Površina Area (m ²)	Përkthim Ops Description	Krijuar më datën Uradjeno na dan Created On	Azhuruar Azuritano Updated
P-71914066-00146-3	PARCELE / PARCELA / PARCEL	/ /	Rural	267	REGJ.F.11/2005		

A.1 ADRESA E NJËSISË KADASTRALE / ADRESA KATASTARSKE JEDINICE / CADASTRAL UNIT ADDRESS

Vendbanimi - adresa Prethvalisite - adresa Resident - address	Kodi Postaral Postanski Kod Postal Code	Hallësitë e adresës Pojednost adrese Address Details	Krijuar më datën Uradjeno na dan Created On	Azhuruar Azuritano Updated
JARISHTE/JARISHTE/JARISHTE		JARISHTE		

A.2 LLOJI I SHFRYTËZIMIT / VRSTA KORISCENJA / TYPE OF USE

Numeri Broji Number	Lloji i shfrytimit të parcelës Vrsta koriscenja parcelle Parcel Type Of Use	Shfrytëzimi aktual i parcelës Trenutno koriscenje parcelle Parcel Current Use	Kualiteti i klasës Kualiteti i klasës Quality Class	Sipërfaqja (m ²) Površina (m ²) Area
1	Bujqësore/Poljoprovredno/Agriculture	Arë/Sheve/Arable	Arë E Klasës 5/Njyva 5 Klasse/5th Class Arable Land	267

B. PRONAR/POSEDUESI - VLASNIK/DRŽALAC - OWNER/POSSESSOR

Të drejtat Prava Rights	Emri i imc Name	Nr. personal Licent broj ID. No.	Vendbanimi Prehvaliste Resident	Kodi postal Postanski kod Postal code	Hollësitë e adresës Pojedinačni adresë Address details	Pjesa e pronës Dio imovine Share quota	Pershkrimi Opis Description	Azhuruar Azurirano Updated
Posejdim individual / Individualna Drevnina / Single possessor	Sylejman Visar	1001195685	PRISHITINE / PRISTINA / PRISHITINE /		Lagja Universiteti	1/1	18/2013	18.04.2013



Republika e Kosovës

Republika Kosova - Republic of Kosovo
Qeveria - Vlada - Government

Ministria e Mjedisit dhe Planifikimit Hapësinor / Ministarstvo Sredine i Prostornog Planiranja / Ministry of Environment and Spatial Planning
AGJENCIA KADASTRALE E KOSOVËS / KATASTARSKA AGENCIJA KOSOVA / KOSOVA CADASTRAL AGENCY

KOPJA E PLANIT / KOPIJA PLANA / COPY PLAN

Zyra Kadestrale Komunale / Opštinska Katastarska Kancelarija / Municipal Cadastrol Office : PRISHTINE
Zona Kadastrale / Katastarska Zona / Cadastral Zone : Sofali

Njësia/Jednica/Unit P-71914066-00146-3	Tipi/Vrsta/Type Parcela / Parcela / Parcel	Sipërfaqja/Po-Sina/Area m ² 267.0
---	---	---



Shkalla/Razmera/Scale: 1:1000

Punoi/Obradio/Created:
 Data/ Data/Date: 27.02.2019
 Koha/ Vreme/ Time: 02:33:49
 Nënskrimi/Potpis/Siganture: _____
 Shënim/Baleška/Note: _____

Aprovoi/Usvojilo/Approved: _____
 Nënskrimi/Potpis/Siganture: _____



Republika e Kosovës
Republic of Kosovo
Qeveria - Vlada - Government

MINISTRIA E MJDIMIT DHE PLANIKIMIT HAPESINOR / MINISTARSTVO SRPDINE I PRSTORNOG PLANIRANJA / MINISTRY OF ENVIRONMENT AND SPATIAL PLANNING
AGENCIA KADASTRALE E KOSOVES / KATASTARSKA AGENCIJA KOSOVA / KOSOVO CADASTRAL AGENCY

CERTIFIKATË / CERTIFIKAT / CERTIFICATE

NJËSIA KADASTRALE / KATASTARSKA JEDINICA / CADASTRAL UNIT : P-71914066-00146-29

Numri i lëndës / Broj Predmet / Case Referent Number: 011-942/03-0044757/19
Data dhe koha e lëshimit / Datum i vremen izdavanja / Date and time of submission: 27.02.2019 - 13:35
Komuna / Opština / Municipality: Prishtinë / Priština / Prishtinë
Zona kadastrale / Katastarska Zona / Cadastral Zone: SOFALI / SOFALIJA / SOFALI
Zyra Kadastrale Komunale / Opštinska Katastarska Kancelarija / Municipal Cadastral Office: Prishtinë / Priština / Prishtinë

A. TË DHËNAT PËR NJËSINË KADASTRALE / PODACI O KATASTARSKOJ JEDINICI / CADASTRAL UNIT DATA

Numri i njësise kadastrale Broj katastarske jedinice Cad. Unit No.	Lloji i njësise Vrsta jedinice Unit Type	Lloji i pronise Vrsta imovine Property Type	Zona U/R CS U/R	Sipërfaqja Površina Area (m ²)	Pershkrimi Opis Description	Krijuar më datën Uradjeno na dan Created On	Azhuruar Azurirano Updated
P-71914066-00146-29	PARCELE / PARCELA / PARCEL.	/ /	Rural	536	REGUL.P.11/2005		

A.1 ADRESA E NJËSISË KADASTRALE / ADRESA KATASTARSKE JEDINICE / CADASTRAL UNIT ADDRESS

Yenbaniani - adresa Prebivaliste - adresa Resident - address	Kodi Postal Postanski Kod Postal Code	Hollësi e adrese Početnost adrese Address Details	Krijuar më datën Uradjeno na dan Created On	Azhuruar Azurirano Updated
JARISHTE/JARISHTE/JARISHTE		JARISHTE		

A.2 LLOJI I SHRETYEZIMIT / VRSTA KORISCENIA / TYPE OF USE

Numri Broj Number	Lloji i shretyezimit te parcelës Vrsta koriscenja parcelë Parcel Type Of Use	Shfrytëzimi aktual i parcelës Trenthje koriscenje parcelë Parcel Current Use	Kualiteti i klasis Kualitet Klase Quality Class	Sipërfaqja Povrtina Area (m ²)
1	Pjorëshmuko/Forestry	Toka Pyjeje/Šumsko zemljište/Forest	Mali I Klase I/Suma I Klase/1st Class Forest	536

B. PRONARI/POSEDEUESI - VLASNIK/DIŽALAC - OWNER/POSSESSOR

Te drejtar Prava Rights	Emri Ime Name	Nr. personal Licent broj ID. No.	Vendbanimi Prebivaliste Resident	Kodi postar Postanski kod Postal code	Hohtështë e adresit Pojednostni adres Address details	Pjesa e proris Dio imovine Share quota	Pershkrimi Opis Description	Azhuruar Azurirano Updated
Poseđim Individual / Individualna Druvine / single possessor	Sylejmani Viskar	1001195683	PRISHTINË / PRISHTINA / PRISHTINE /		Lagje Universiteti	1/1	18/2013	13.04.2013



Republika e Kosovës

Republika Kosovo-Republic of Kosovo
Qeveria-Vlada-Government

Ministria e Mjedisit dhe Planifikimit Hapësinor / Ministarstvo Sredina i Prostornog Planiranja / Ministry of Environment and Spatial Planning
AGJENCIA KADASTRALE E KOSOVËS / KATASTARSKA AGENCIJA KOSOVA / KOSOVA CADASTRAL AGENCY

KOPJA E PLANIT / KOPIJA PLANA / COPY PLAN

Zyra Kadastrale Komunale / Opštinska Katastarska Kancelarija / Municipal Cadastral Office : PRISHTINË
Zona Kadastrale / Katastarska Zona / Cadastral Zone: Sofall

Njësia/Jedinica/Unit	Tipi/Vrsta/Type	Sipërfaqja/Površina/Area m ²
P-71914066-00146-29	Parcelë / Parcela / Parcel	536,0



Shkalla/Razmera/Scale: 1:1000


Punoi/Obradio/Created:


Data/ Data/Date: 27.02.2019

Koha/ Vreme/ Time: 02:34:28

Nënshkrimi/Potpis/Siganture:

Shënrim/Beleška/Note:

Aprovoi/Usvojio/Approved:  Drejtori/Direktor/Director

Nënshkrimi/Potpis/Siganture: 



Republika e Kosovës
Republica Kosova-Republic of Kosovo
Qeveria - Vlada - Government

MINISTRIA E MIEDISIT DHE PLANIFIKIMIT HAPËSINOR / MINISTARSTVO SREDINE I PROSTORNOG PLANIRANJA / MINISTRY OF ENVIRONMENT AND SPATIAL PLANNING
AGJENCIA KADASTRALE E KOSOVËS / KATASTARSKA AGENCIJA KOSOVA / KOSOVO CADASTRAL AGENCY

CERTIFIKATË / CERTIFIKAT / CERTIFICATE

NJËSIA KADASTRALE / KATASTARSKA JEDINICA / CADASTRAL UNIT : P-71914066-00833-1

Numri i lëndës / Broj Predmet / Case Reference Number:
011-942/03-0044757/19
Data dhe koha e kështimit / Datum i vreme izdavanja / Date and time of submission:
27.02.2019 - 13:36
Komuna / Opština / Municipality:
Prishtinë / Prishtina / Prishtinë
Zona kadastrale / Katastarska Zona / Cadastral Zone:
SOFALI / SOFALIDA / SOFALI
Zyra Kadastrale Komunale / Opštinska Katastarska Kancelarija / Municipal Cadastral Office:
Prishtinë / Prishtina / Prishtinë

A. TË DHËNAT PËR NJËSINË KADASTRALE / PODACI O KATASTARSKOJ JEDINICI / CADASTRAL UNIT DATA

Numri i njësisë kadastrale Broj katastarske jedinice Cad. Unit. No	Lloji i njësisë Vrsta jedinice Unit Type	Lloji i pronës Vrsta imovine Property Type	Zona U/R G/S U/R	Sipërfaqja Površina Area (m ²)	Përshkrim Opis Description	Krijuar më datën Uradjeno na dan Created On	Azhuruar Azurirano Updated
P-71914066-00833-1	PARCELE / PARCELA / PARCEL	Private/ly owned Land	Rural	1787	REG. F.P.14/2007, REG. F.P.11/2005, R.F.P.K/2017	07.07.2017	

A.1 ADRESA E NJËSISË KADASTRALE / ADRESA KATASTARSKE JEDINICE / CADASTRAL UNIT ADDRESS

Vendbanimi - adresa Prebivalište - adresa Resident - address	Kodi Postal Poštanski Kod Postal Code	Hollësitë e adresës Pojednostavni adrese Address Details	Krijuar më datën Uradjeno na dan Created On	Azhuruar Azurirano Updated
PARISHITE/ARISHITE/ARISHITE		PARISHITE	07.07.2017	

A.2 LLOJI I SHIFRYTZIMIT / VRSTA KORISCENJA / TYPE OF USE

Numri Broj Number	Lloji i shifrytzimit të parcelës Vrsta koriscenja parcelle Parcel Type Of Use	Shifrytzimi aktual i parcelës Trenutiu koriscenje parcelle Parcel Current Use	Kualiteti i klases Kvalitet klase Quality Class	Sipërfaqja Površina Area (m ²) (m ²)
1	Infrastruktura/Infrastruktura/Infrastructure	Rrugë Private/Privatni Put/Privatni Road		1787

B. PRONAR/POSEDUESI - VLASNIK/DŽALAC - OWNER/POSSESSOR

Të drejtat Prava Rights	Emri Ime Name	Nr. personal Lleni broj ID. No.	Vendbanimi Prebivaliste Resident	Kodi postar Poštanski kod Postal code	Hollësitë e adresës Pojednostoi adresë Address details	Pjesa e pronës Deo imovine Share quota	Pershkrimi Opis Description	Azhuruar Azurirano Updated
Posejton Individua./ Individualna Drazvina/ single possessor	Sylejman Visar	1001195685	PRISHTINE / PRISTINA / PRISHTINE /		Lagja Universiteti	1/1	18/2013	07.07.2017



Republika e Kosovës

Republika Kosova - Republic of Kosovo

Qeveria - Vlada - Government

Ministria e Mjedisit dhe Planifikimit Hapësinor / Ministarstvo Sredine i Prostornog Planiranja / Ministry of Environment and Spatial Planning

AGJENCIA KADASTRALE E KOSOVËS / KATASTARSKA AGENCIJA KOSOVA / KOSOVA CADASTRAL AGENCY

KOPJA E PLANIT / KOPIJA PLANA / COPY PLAN

Zyra Kadastrale Komunale/ Opštinska Katastarska Kancelarija / Municipal Cadastral Office : PRISHTINE

Zona Kadastrale / Katastarska Zona / Cadastral Zone: Sofat

Njësia/Jednica/Unit	Tipi/Vrsta/Type	Sipërfaqja/Povšina/Area m2
P-71914066-00833-1	Parcelë / Parcela / Parcel	1787.0



Shkalla/Razmera/Scale: 1:1730

Punoi/Obradio/Created:

Data/ Data/Date: 27.02.2019

Koha/ Vremel/ Time: 03:03:58

Nënshkrimi/Potpis/Siganture:

Aprovoni/Usvojo/Approved: Drejtori/Direktor/Director

Nënshkrimi/Potpis/Siganture:

Shënim/Beleška/Note: VËREJTJE: Gjendja grafike e parcelës kadastrale Nr 833-1 nuk përputhet me atë tekstuale.