



# Republika e Kosovës

Republika Kosovo - Republic of Kosovo

Qeveria - Vlada - Government

Ministria e Administrimit të Pushtetit Lokal

Ministarstvo Administracije Lokalne Samouprave

Ministry of Local Government Administration

Për :	Shpend Ahmeti, Kryetar i Komunës së Prishtinës Agim Kuleta, Kryesues i Kuvendit të Komunës së Prishtinës	
Cc:	Njesisë për Administrimin e Dokumenteve në MAPL Njesisë për administrimin e Dokumenteve në Komunë	
Përmes:	Adrijana Hodžić,, Ministre e MAPL-së Rozafa Ukimeraj, Sekretare e Përgjithshme e MAPL-së	
Nga:	Venera Çerkini, Udhëheqëse e Departamentit Ligjor dhe Monitorimit të Komunave MAPL	Datë: 17/05/2019
Lënda:	Konfirmim i ligjshmërisë së aktit të Komunës së Prishtinës	Nr.020-512
Lloji i aktit:	<input type="checkbox"/> Vendim	


I nderuar Kryetar,

I nderuar Kryesues,

Në pajtim me Rregulloren e Qeverisë së Republikës së Kosovës Nr. 01/2016 për Shqyrtimin Administrativ të Akteve të Komunave, e në bazë të kompetencave ligjore të ministrisë të përcaktuara me ligjet bazike dhe Rregulloren e Qeverisë Nr. 02/2011 për Fushat dhe Përgjegjësitë Administrative të Zyrës së Kryeministrit dhe Ministrive, Departamenti Ligjor dhe Monitorim të Komunave i Ministrisë së Administrimit të Pushtetit Lokal ka pranuar për shqyrtim të detyrueshëm të ligjshmërisë ashtu siç parashihet me nenin 81 të Ligjit Nr. 03/L-40 Për Vetëqeverisje Lokale aktin komunal në vijim:

Vendim nr. 01-463/01-0101101/19 për miratimin e propozimit të kryetarit të komunës për këmbimin e pronës se paluajtshme të komunës me pronën e paluajtshme të znj. Azemine (Hamit) Gashit për realizimin e planit rregullues "Tophane"
I miratuar më datë: 02.05.2019
I parashtruar për shqyrtim në MAPL më datë: 07.05.2019

Ministria e Administrimit të Pushtetit Lokal, pas shqyrtimit të përmbajtjes së aktit të komunës si me sipër, vlerëson se akti i komunës në aspektin procedural është në pajtim me dispozitat e legjislacionit në fuqi. Ministria e Administrimit të Pushtetit Lokal mbetet në dispozicion të komunës për çfarëdo sqarimi të mëtejshëm në lidhje me këtë vlerësim.



**Republika e Kosovës**  
**Republika Kosovo - Republic of Kosovo**  
**Qeveria - Vlada - Government**  
*Ministria e Administrimit të Pushtetit Lokal*  
*Ministarstvo Administracije Lokalne Samouprave*  
*Ministry of Local Government Administration*

Za:	Shpend Ahmeti, gradonačelnik Opštine Priština Agim Kuleta, predsedavajući Skupštine opštine Priština	
Cc:	Jedinici za upravljanje dokumentima, MALS Jedinici za upravljanje dokumentima u opštini	
Preko:	Adrijana Hodžić, ministarka MALS-a Rozafa Ukimeraj, generalna sekretarka MALS-a	
Od:	Venera Čerkini, rukovodilac pravnog odeljenja i monitorisanje opština, MALS	Datum: 17.05.2019. Br. 020-512
Predmet:	Potvrda zakonitosti akta Opštine Priština	
Vrsta akta:	<input type="checkbox"/> Odluka	

Poštovani gradonačelniče,  
Poštovani predsedavajući,

U saglasnosti sa uredbom Vlade Republike Kosova br. 01/2016 za administrativnu raspravu akata opštine i na osnovu zakonskih ovlašćenja određenim osnovnim zakonima i uredbom Vlade br. 02/2011 o poljima administrativne odgovornosti kancelarije premijera i Ministarstva, odeljenje za zakonska pitanja i monitorisanje opština MALS-a, primilo je za obavezno razmatranje zakonitosti akta opštine kako je predviđen članom 81 Zakona br.03/L-05 o lokalnoj samoupravi:

Odluka br.01-463/01-0101101/19 za usvajanje predloga gradonačelnika za razmenu opštinske nepokretne imovine sa nepokretnom imovinom gđe. Azemine (Hamit) Gashi, u cilju realizacije regulativnog plana "Tophane".

Usvojena dana: 02.05.2019. godine.


Dostavljena za razmatranje MALS-u dana: 07.05.2019. godine.

Ministarstvo administracije lokalne samouprave, nakon razmatranja sadržaja gore navedenog opštinskog akta, ceni da je opštinski akt sa proceduralnog aspekta u skladu sa odredbama zakonodavstva na snazi. Ministarstvo administracije lokalne samouprave, ostaje na raspolaganju opštine za bilo kakvo dalje objašnjenje u vezi sa ovom procenom.



Republika e Kosovës  
Republika Kosova – Republic of Kosovo

Komuna e Prishtinës  
Opština Priština – Municipality of Prishtina



- U - 010 - 542

Në bazë të dispozitave të nenit 12, paragrafi 12.2, shkronja d të Ligjit nr. 03/L - 040, për vetëqeverisje lokale ("Gazeta zyrtare e Republikës së Kosovës", nr. 28/15, qershor 2008), nenit 24, paragrafët 1, 2 dhe nenit 25, paragrafët 1, 2 dhe 6 të Ligjit nr. 06/L-092, për dhënie në shfrytëzim dhe këmbimin e pronës së paluajtshme të komunës ("Gazeta zyrtare e Republikës së Kosovës", nr. 10/03, prill 2019), dhe të nenit 33.2, shkronja a, dhe nenit 34.1, shkronja d të Statutit të Komunës së Prishtinës, 01. nr. 110-391, të dt. 25.02.2010, Kuvendi i Komunës së Prishtinës, në mbledhjen e mbajtur më 02.05.2019, merr këtë

#### V E N D I M

- I. **MIRATOHET** propozimi i Kryetarit të Komunës për këmbimin e pronës së paluajtshme komunale me pronën e paluajtshme në pronësi të Azemine (Hamit) Gashit.
- II. Prona e paluajtshme e Komunës që do të jepet në këmbim, ka këto karakteristika: pjesë e parcelës kadastrale nr. 4825-0, e evidentuar në certifikatën e pronësisë nr. P-71914059-04825-0, Zona kadastrale (ZK) Prishtinë, Kuvendi Komunal Prishtinë, kurse prona e paluajtshme që merret nga ky këmbim, është pjesa e parcelës kadastrale 930-73, e evidentuar në certifikatën e pronësisë nr. P-71914050-00930-73, Zona kadastrale (ZK) Matigan, në emër të Azemine (Hamit) Gashit.
- III. Para shpalljes publike të vendimit, do të bëhet vlerësimi i kualifikuar i vlerës së tregut të pronës së paluajtshme të Komunës dhe vlerësimi i pronës private.
- IV. Këmbimi i pronave të paluajtshme është bërë, pasi që nuk ekzistojnë parcela të tjera komunale të përshtatshme për realizimin e Planit rregullues "Tophane".
- V. Mënyra dhe kushtet e këmbimit të pronës së paluajtshme do të përcaktohen me kontratë, e cila lidhet dhe nënshkruhet në mes të Kryetarit të Komunës dhe pronarit të parcelave kadastrale që do të këmbehen.
- VI. Pronat e paluajtshme komunale që do të këmbehen, të përshkruar në pikën II të këtij vendimi, duhet të evidentohen në librat kadastrale të Komunës.
- VII. Për zbatimin e këtij vendimi kujdesen: Kryetari i Komunës, Drejtoria e Pronës dhe Drejtoria e Kadastrit e Komunës së Prishtinës.

VIII. Pjesë përbërëse e këtij vendimi janë:

- skica gjeodezike,
- kopja e planit dhe
- certifikatat e pronësisë.

IX. Ky vendim hyn në fuqi 15 ditë pas regjistrimit në Zyrën e protokollit të Ministrisë së Administrimit të Pushtetit Lokal dhe publikimit në gjuhë zyrtare në ueb-faqen e Komunës.

**KUVENDI I KOMUNËS SË PRISHTINËS**  
01-463/01-0101101/19, më 03.05.2019


**KRYESUESI I KUVENDIT**  
Agim Kuleta





Republika e Kosovës  
Republika Kosova – Republic of Kosovo

Komuna e Prishtinës  
Opština Priština – Municipality of Prishtina



Na osnovu odredba člana 12, stav 12.2, tačka d Zakona br. 03/L-040, za lokalnu samoupravu ("Službeni List Republike Kosova", br.28/15, juni 2008), člana 24, stav 1. 2 i član 25, stav 1, 2 i 6 Zakona br. 06/L-092, za davanje na korišćenje i razmenu nepokretne imovine Opštine, (" Službeni List Republike Kosova", br. 10/03, april 2019), i člana 33.2, slovo a i tačka d Statuta Opštine Priština, 01.br. 110-391, dana 25.02.2010 god, Skupština Opština Priština, na sastanku održanom dana 02.05.2019, donosi sledeću

#### ODLUKA

- I. **USVAJA SE** predlog Predsednika Opštine za izmenu nepokretne imovine Opštine sa nepokretnom imovinom u vlasnistvu Azemine (Hamit) Gashit.
- II. Nepokretna imovina Opštine koja ce se dati na izmenu ima ove karakteristike: deo katastarske parcele br. 4825-0, evidentirana u certifikat vlasništva br. P-71914059-04825-9, Katastarska Zona (KZ) Priština, Skupština Opštine Priština, dok nepokretna imovina koja se preuzima iz ove izmene je deo katastarske parcele 930-73 evidentirana u certifikat vlasništva br. P-71914050-00930-73, KZ Maticane, u vlasnistvu Azemine (Hamit) Gashit.
- III. Pre javnog objavljivanja odluke, vršiće se kvalifikovana procena tržišne vrednosti nepokretne imovine opštine i procena privatne imovine.
- IV. Izmjena nepokretne imovine se vrši zato što ne postoje druge Opštinske parcele pogodne za realizaciju regulativnog Plana "Tophane".
- V. Način i uslovi izmene nepokretne imovine određuje se ugovorom, koji se potpisuje između Predsednika Opštine i vlasnika katastarski parcela koja ce se izmeniti.
- VI. Nepokretne imovine Opštine ce se izmeniti, opisane pod tačkom II ove Odluke, treba se evidentirati u katastarskim knjigama Opštine.
- VII. Za sprovođenje ove odluke brine se: Predsednik opštine, Direkcija za imovinu i Direkcija katastar opštine Priština.

VIII. Sastavni deo ove Odluke su:

geodetska skica  
kopija plana i  
Certifikat vlasništva

IX. Ova odluka stupa na snagu 15 dana nakon registracije u kancelariji protokola Ministarstva Administracije i Lokalne Vlasti i objavi na službenim jezicima na veb-stranici Opštine.

SKUPŠTINA OPŠTINA PRIŠTINA  
01-463/01-0101101/19, dana 03.05.2019

PRESEDAVAJUĆI SKUPŠTINE  
Agim Kuleta





Republika e Kosovës  
Republika Kosovo-Republic of Kosovo  
Qeveria - Vlada - Government

MINISTRIA E MJEDEJIT DHE PLANIFIKIMIT HAPËSNOR / MINISTARSTVO SREDINE I PROSTORNOG; PLANIRANJA / MINISTRY OF ENVIRONMENT AND SPATIAL PLANNING  
AGENCIA KADASTRALE E KOSOVES / KATASTARSKA AGENCIJA KOSOVA / KOSOVO CADASTRAL AGENCY

### CERTIFIKATË / CERTIFIKAT / CERTIFICATE

NJËSIA KADASTRALE / KATASTARSKA JEDINICA / CADASTRAL UNIT : P-71914059-04825-0

Numri i lëndës / Broj Predmet / Case Referent Number: 11-030/04-0082033/19  
Data dhe koha e lëshimit / Datum i vreme izdavanja / Date and time of submission: 12.04.2019 - 08:40  
Komuna / Opština / Municipality: Prishtinë / Prishtina / Prishtinë  
Zona kadastrale / Katastarska Zona / Cadastral Zone: PRISHTINË / PRISHTINA / PRISHTINE  
Zyra Kadastrale Komune / Opštinska Katastarska Kancelarija / Municipal Cadastral Office: Prishtinë / Prishtina / Prishtinë

#### A. TË DHËNAT PËR NJËSINË KADASTRALE / PODACI O KATASTARSKOJ JEDINICI / CADASTRAL UNIT DATA

Numri i njësise kadastrale / Broj katastarske jedinice / Cad. Unit No.	Lloji i njësise / Vrsta Jedinice / Unit Type	Lloji i pronës / Vrsta Imovine / Property Type	Zona / Tip / GIS / U/R	Sipërfaqja / Poveršina / Area (m <sup>2</sup> )	Përshkrimi / Opis / Description	Krijuar në datën / Uradjeno na dan / Created On	Azhuruar / Azurirano / Updated
P-71914059-04825-0	PARCELE / PARCELA / PARCEL	Prone shpërndare / Društvena / Imovina / Socially owned Land	Urban	1201	201-1997		

#### A.1 ADRESA E NJËSISË KADASTRALE / ADRESA KATASTARSKE JEDINICE / CADASTRAL UNIT ADDRESS

Vendbanimi - adresa / Prehivaliste - adresa / Resident - address	Kodi Postal / Postanski Kod / Postal Code	Hollësitë e adresës / Početna adresa / Address Details	Krijuar në datën / Uradjeno na dan / Created On	Azhuruar / Azurirano / Updated
N.MUSTAFEN MUSTAFEN MUSTAFE		N.MUSTAFE		

A.2 LLOJI I SHPËRTYEZIMIT / VRSTA KORISÇENIA / TYPE OF USE

Numri Brot Number	Lloji i shpërtëzimit të parcelës Vrsta korisçenija parcelle Parcel Type Of Use	Shtypëzimi aktual i parcelës Trenime korisçenije parcelle Parcel Current Use	Kualiteti i klasës Kualiteti i klasës Quality Class	Supërfaqja (m <sup>2</sup> ) Përfaqja (m <sup>2</sup> ) Area (m <sup>2</sup> )
1	Infrastruktura/Infrastrukturë/Infrastructure	Brige/Pur/Road		1201

B. PRONAR/POSEDEUESI - VLASNIK/DRËZALAC - OWNER/POSSESSOR

Të drejtat Prava Rights	Emri Ime Name	Nr. personal Licent broj ID, No.	Vendbanimi Prebivaliste Resident	Kodi postar Postanski kod Postal code	Hallësitë e adresës Popkthrosht address Address details	Pjesa e pronës Dio inovine Share quota	Pershkrimi Opis Description	Azhuruar Azhurirano Updated
Posedim individual / Individualna Drzavna / single possessor	P.SH. RRUGË KK.PRISHTINA	KCID1917539	PRISHTINË / PRISHTINA / PRISHTINË /		19	1/1	201-1997	





Republika e Kosovës

Republika Kosova-Republic of Kosovo

Qeveria -Vlada-Government

Ministria e Mjedisit dhe Planifikimit Hapësinor /Ministarstvo Sredine i Prostornog Planiranja/Ministry of Environment and Spatial Planning

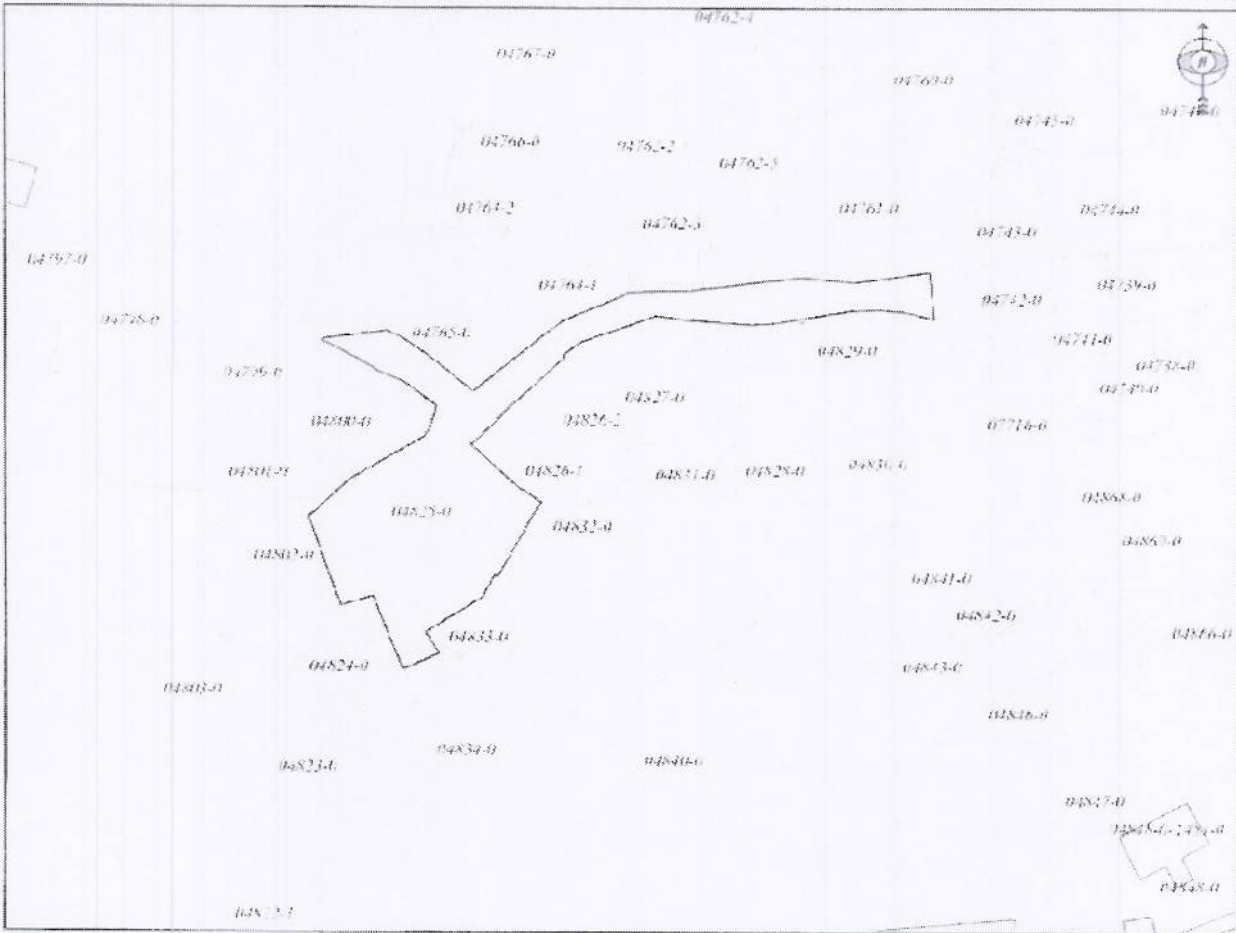
AGJENCIA KADASTRALE E KOSOVËS/ KATASTARSKA AGENCIJA KOSOVA/ KOSOVA CADASTRAL AGENCY

KOPJA E PLANIT / KOPIJA PLANA / COPY PLAN

Zyra Kadastrale Komunale/ Opštinska Katastarska Kancelarija /Municipal Cadastral Office : PRISHTINË

Zona Kadastrale / Katastarska Zona / Cadastral Zone: Prishtinë

Njësia/Jedinica/Uni:	Tipi/Vrsta/Type	Sipërfaqja/Površina/Area m2
P-71914059-04825-0	Parcelë / Parcela / Parcel	1201,0



Shkala/Razmera/Scale: 1:1000

Punoi/Obradio/Created:

Data/ Data/Date: 12.04.2019

Koha/ Vreme/ Time: 09:44:08

Nënshkrimi/Potpis/Siganture:

Shënim/Beleška/Note:

Ap/uvot/Usvojio/Approved. Drejtori/Direktor/Director

Nënshkrimi/Potpis/Siganture.





Republika e Kosovës

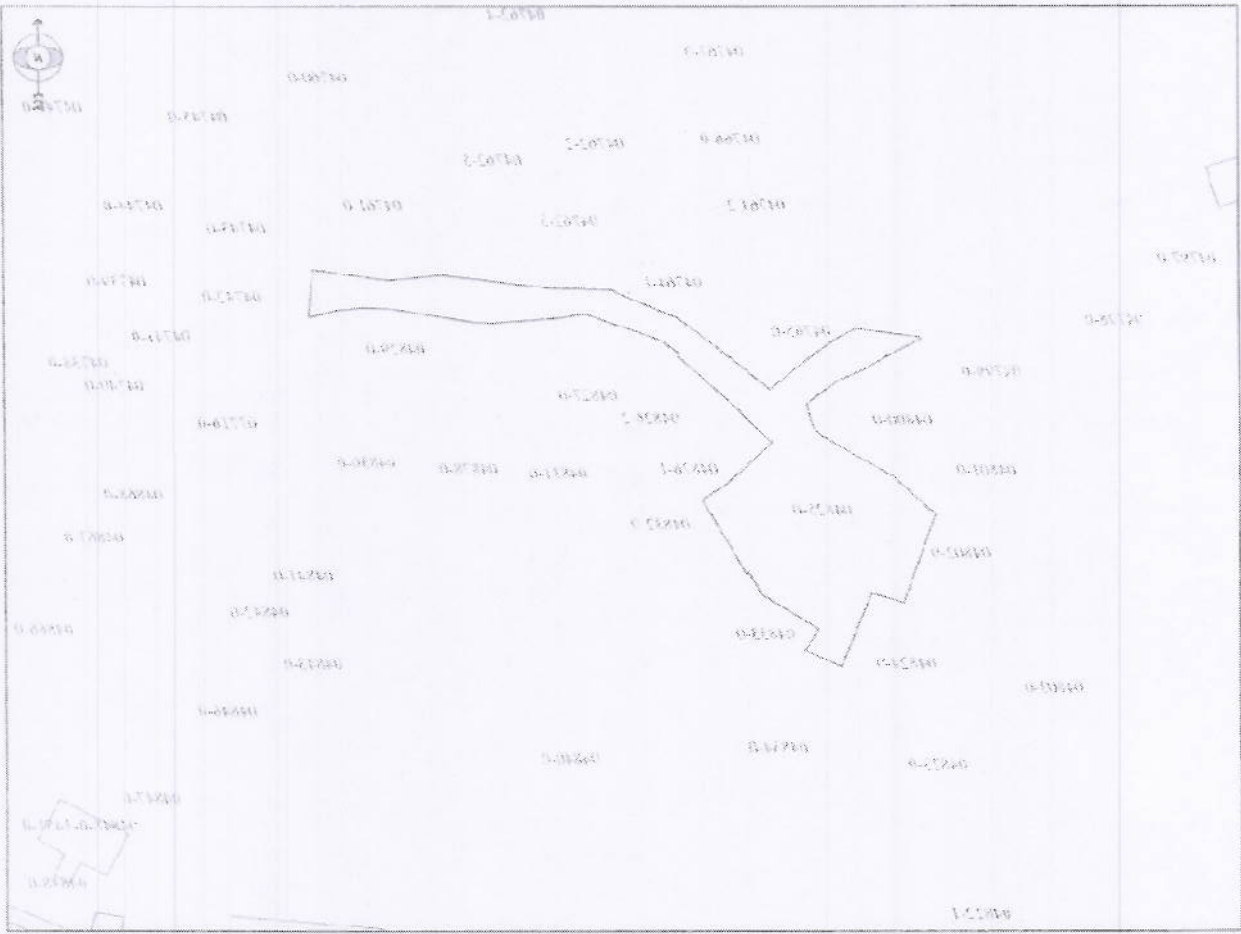
Republika Kosovo-Republic of Kosovo  
Qeveria- Vlada-Government

Ministria e Afërsisht të Përbashkët të Hapësirës, Planifikimit dhe Transportit / Ministry of Environment and Spatial Planning  
AGENCIJA KADASTRALE E KOSOVËS / KATASTRARSKA AGENCIJA KOSOVA / CADASTRAL AGENCY

KOPJA E PLANIT / KOPJA PLANA / COPY PLAN

Zyra Kadastre Komune / Opštinska Katastarska Kancelarija / Municipal Cadastal Office : PRISTINE  
Zona Kadastre / Katastarska Zona / Cadastal Zone: Prishtinë

Identifikuesi/Unit	Tipi/Type	Sipërfaqja/Area m <sup>2</sup>
P-71914050-04825-0	Parcelë / Parcel	1201.0



Printuar/Printed:

Data Date: 12.04.2019

Koha/Time: 08:44:08

Shënime/Notes:

Shënime/Notes:

Aprovuar/Approved: [Signature]

Shënime/Notes:





Republika e Kosovës

Republic of Kosovo

Qeveria - Vlada - Government

MINISTRIA E MEDIT DHE PLANIFIKIMIT HAPËSINOR / MINISTARSTVO SRPODINE I PROSTORNOG PLANIRANJA / MINISTRY OF ENVIRONMENT AND SPATIAL PLANNING  
AGJENCIA KADASTRALE E KOSOVËS / KATASTARSKA AGJENCIA KOSOVA / KOSOVO CADASTRAL AGENCY

CERTIFIKATË / CERTIFIKAT / CERTIFICATE

NJËSIA KADASTRALE / KATASTARSKA JEDINICA / CADASTRAL UNIT : P-71914050-00930-73

Nomri i lëndës / Broj Predmet / Case Referent Number: 11-030/04-0082033/19  
Data dhe koha e lëshimit / Datum i vreme izdavanja / Date and time of submission: 12.04.2019 - 08:40  
Komuna / Opština / Municipality: Prishtinë / Priština / Prishtinë  
Zona kadastrale / Katastarska Zona / Cadastral Zone: MATIÇAN / MATIČANE / MATIČAN  
Zyra Kadastrale Komunale / Opštinska Katastarska Kancelarija / Municipal Cadastral Office: Prishtinë / Priština / Prishtinë

A. TË DHËNAT PËR NJËSINË KADASTRALE / PODACI O KATASTARSKOU JEDINICI / CADASTRAL UNIT DATA

Nomri i njësies kadastrale Broj katastarske jedinice Cad. Unit. No.	Lloji i njësies Vrsta jedinice Unit Type	Lloji i proris Vrsta imovine Property Type	Zona U/R GIS U/R	Sipërfaqja Površina Area (m <sup>2</sup> )	Përshkrim Opis Description	Krijuar më datën Urađeno na dan Created On	Azhuruar Ažurirano Updated
P-71914050-00930-73	PARCELE / PARCELA / PARCEL	/ /	Rural	458	regjis. i. del.parc.45/2005		

A.1 ADRESA E NJËSISË KADASTRALE / ADRESA KATASTARSKE JEDINICE / CADASTRAL UNIT ADDRESS

Vendbanimi - adresa Pretstavljac - adresa Resident - address	Kodi Postal Poštanski Kod Postal Code	Hollësi të adresës Pojednostni adrese Address Details	Krijuar më datën Urađeno na dan Created On	Azhuruar Ažurirano Updated
SHUMË/SHUMË/SHUMË		SHUMË		

**A.2 LLOJI I SHRYTËZIMIT / VRSTA KORISCENJA / TYPE OF USE**

Numri Broj Number	Lloji i shrytëzimit të parcelës Vrsta koriscenja parcelle Parcel Type Of Use	Shrytëzimi aktual i parcelës Trenutno koriscenje parcelle Parcel Current Use	Kualiteti i klasës Kualiteti i klase Quality Class	Shprehja Površina Area (m <sup>2</sup> )
1	Bujqësi/Peljoftorëdhori/Agriculture	Avilë/Njicë/Arable	Atë E Klasës 5/Klasë 5/A Class Arable Land	458

**B. PRONAR/POSEDUESI - VLASNIK/DRŽALAC - OWNER/POSSESSOR**

Te drejtat Prava Rights	Emri Ime Name	Nr. personal Licenç brej ID. No.	Vendbanimi Prebivaliste Resident	Kodi postar Postanski kod Postal code	Hedhësitë e adresës Pojednostavni adrese Address details	Pjesa e prarës Dio inovine Share quota	Pershkrimi Opis Description	Azhuruar Azurirano Updated
Poseddim individual / Individualna Drzavina / single possessor	GASHI AZEMINE (HAMIT)	1019540843	PRISHTINE / PRISHTINA / PRISHTINE /		HAMIDI GASHI	1/1	149/2019 AKTYVENDIMI ZKK NR. 011-463-2/859 DT.02.04.2019	04/04/2019



Republika e Kosovës

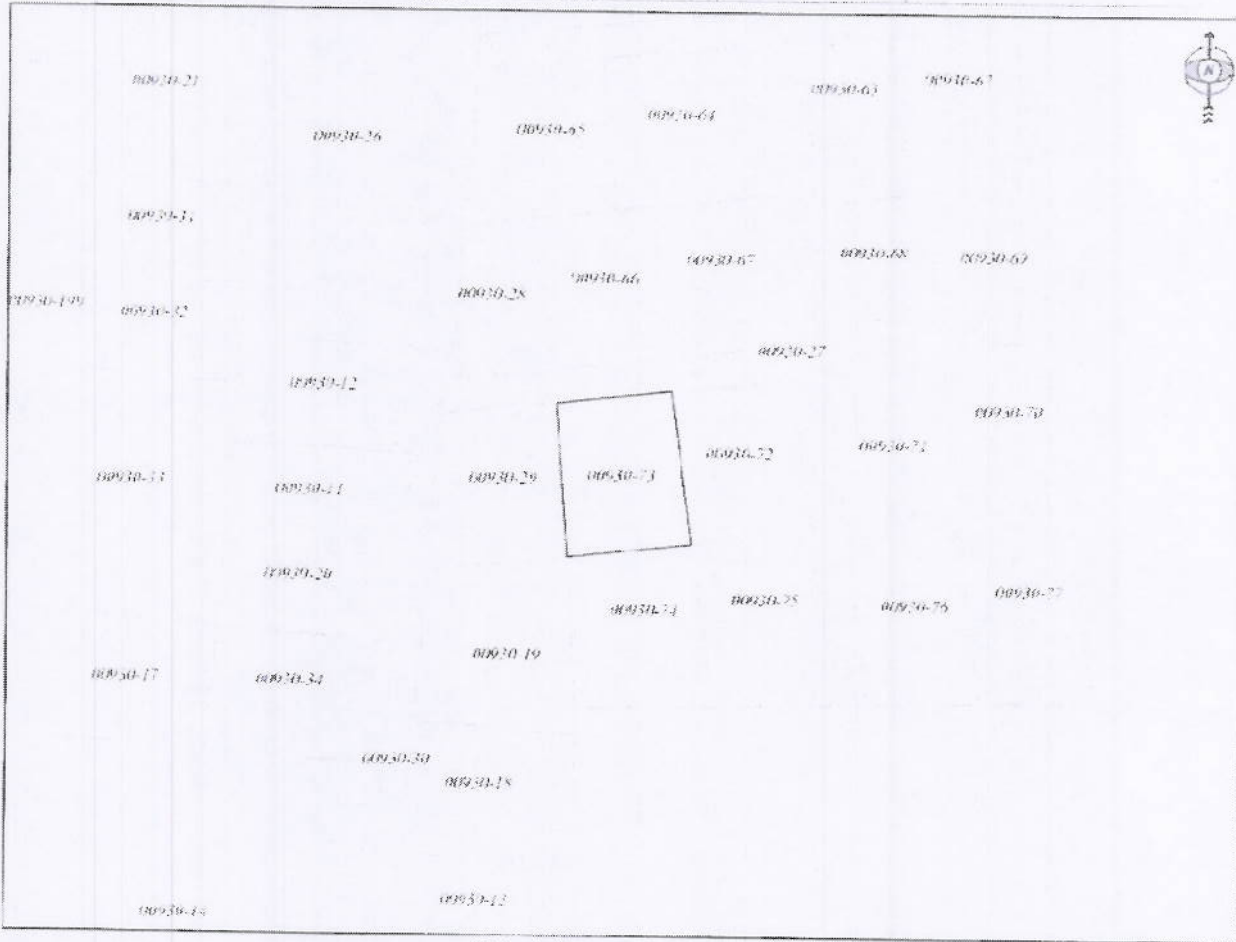
Republika Kosova-Republic of Kosova  
Qeveria -Vlade-Government

Ministria e Mjedisit dhe Planifikimit Hapësinor /Ministiarstvo Sredine i Prostornog Planirunja/Ministry of Environment and Spatial Planning  
AGJENCIA KADASTRALE E KOSOVËS/ KATASTARSKA AGENCIJA KOSOVA/ KOSOVA CADASTRAL AGENCY

KOPJA E PLANIT / KOPIJA PLANA / COPY PLAN

Zyra Kadastrale Komunele/ Opštinska Katastarska Kancelarija /Municipal Cadastral Office : PRISHINE  
Zona Kadastrale / Katastarska Zona / Cadastral Zone: Matije

Njësia/Jedinica/Unit	Tipi/Vrsta/Type	Sipërfaqja/Površina/Area m <sup>2</sup>
F-71914050-00930-73	Parcelë / Parcela / Parcel	453.0



Shkala/Razmera/Scale: 1:1000

Punoi/Obradio/Created:

Data/ Data/Date: 12.04.2019

Koha/ Vreme/ Time: 09:42:31

Nenshkrimi/Potois/Siganture:

Shënim/Beleška/Note:

Aprovci/Usvojic/Aproved: Drejtori/Direktor/Director

Nenshkrimi/Potois/Siganture:

VËREJTI JE: Gjendja grafike e pk. 930-73 nuk përputhet me gjendjen tekstuale





Republika e Kosovës

Republika Kosovo - Republic of Kosovo

Qeveria - Vlada - Government

Ministria e Njësia e Planifikimit Hapësinor (Spatial Planning Agency) / Prostorno Planirna Agencija / Ministry of Environment and Spatial Planning / AGENCIA KADASTRALE E KOSOVËS\ KATASTRARSKA AGENCIJA KOSOVA\ KOSOVA CADASTRAL AGENCY

KOPIJA E PLANIT / KOPJA PLANA / COPY PLAN

Zona Kadastrale / Kadastarska Zona / Cadastral Zone / Matjan  
Zyra Kadastrale Komune / Opštinska Kadastarska Kancelarija / Municipal Cadastral Office : PRISHTINE

Njësia/bedinica/Unit	Tipi/vrsta/Type	Sipërfaqja/Prosjina/Area m <sup>2</sup>
P-71914050-00930-73	Parcelë / Parcela / Parcel	458.0



Shkalla/Razmerna/Scale: 1:1000



Shënim/Belëgjimote VERËTJË; Gjendja grafike e pr. 030-73 nuk përputhet me gjendjen faktuale

Nenskrimi/Prosjigant/ur

Agjencija/Prosjiguesh/ Drejtuesi/Direktor

Nenskrimi/Prosjigant/ur  
Koha/Vremë/Time: 09:45:31  
Data/Date: 12.04.2019  
Punoqja/bedinica/Unit



Republika e Kosovës  
Republica Kosovo-Republic of Kosovo  
Qeveria - Vlada - Government

MINISTRIA E MJEDISIT DHE PLANIFIKIMIT HAPËSINOR / MINISTARSTVO SREDINE I PROSTORNOG PLANIRANJA / MINISTRY OF ENVIRONMENT AND SPATIAL PLANNING  
AGJENCIA KADASTRALE E KOSOVES / KATASTARSKA AGENCIJA KOSOVA / KOSOVO CADASTRAL AGENCY

### CERTIFIKATË / CERTIFIKAT / CERTIFICATE

NUMËRIA KADASTRALE / KATASTARSKA JEDINICA / CADASTRAL UNIT : P-71914059-04825-0

Numri i lëndës / Broj Predmet / Case Referent Number: 11-030/04-0082033/19  
Data dhe koha e kështimit / Datum i vreme izdavanja / Date and time of submission: 12.04.2019 - 08:40  
Komuna / Opština / Municipality: Prishtinë / Prishtina / Prishtine  
Zona kadastrale / Katastarska Zona / Cadastral Zone: PRISHTINE / PRISTINA / PRISHTINE  
Zyra Kadastrale Komune / Opštinska Katastarska Kancelarija / Municipal Cadastral Office: Prishtinë / Prishtina / Prishtine

#### A.1.Ë DHËNAT PËR NJËSINË KADASTRALE / PODACI O KATASTARSKOJ JEDINICI / CADASTRAL UNIT DATA

Numri i njësise kadastrale Broj katastarske jedinice Cad. Unit No.	Lloji i njësise Vrsta jedinice Unit Type	Lloji i pronës Vrsta imovine Property Type	Zona I/II GIS U/R	Sipërfaqja Površina Area (m <sup>2</sup> )	Pershkrimi Opis Description	Krijuar me daten Uradeno na dan Created On	Aktuar Azurirano Updated
P-71914059-04825-0	PARCELE / PARCELA / PARCEL	Prone shqiptore / Društvena Imovina / Socially owned Land	Urban	1201	201-1597		

#### A.1 ADRESA E NJËSISË KADASTRALE / ADRESA KATASTARSKE JEDINICE / CADASTRAL UNIT ADDRESS

Vendbanimi - adresa Prethirajste - adresa Resident - address	Kodi Postal Pöštanski Kod Postal Code	Hollësitë e adresës Tvojednosti adrese Address Details	Krijuar me datën Uradeno na dan Created On	Aktuar Azurirano Updated
N.MUSTAFA EN MUSTAFA EN MUSTAFA		N.MUSTAFA		

A.2 LLOJI I SHFRYTËZIMIT / VRSTA KORISÇENIA / TYPE OF USE

Numri Broj Number	Lloji i shfrytëzimit të parcelës Vrsta korisçenja parcelle Parcel Type Of Use	Shfrytëzimi aktual i parcelës Trenuthe korisçenje parcelle Parcel Current Use	Kualiteti i klasës Kualiteti i klase Quality Class	Sipërfaqja (m <sup>2</sup> ) Povrhina Area (m <sup>2</sup> )
1	Infrastruktura/Infrastrukturara/Infrastructure	Erregje/Pur Road		1201

B. PRONAR/POSEDUESI - VLASNIK/DRZALJAC - OWNER/POSSESSOR

Ty drejtari Prava Rights	Emri Ime Name	Nr. personal Licent broj ID. No.	Vendbanimi Prebivaliste Resident	Kodi postar Postanski kod Postal code	Hollësi e adresës Pojëdhrosi adrese Address details	Pjesa e pronës Dio imovine Share quota	Pershkrimi Opis Description	Azhuruar Azurirano Updated
Poseidm Individual/ Individualna Drazavina / single possessor	P.S.H. RRUGË KK.PRISHTINA	KCID1917539	PRISHTINË / PRISHTINA / PRISHTINË /		19	1/1	201-1997	





# Republika e Kosovës

Republika Kosova-Republic of Kosovo

Qeveria - Vlada-Government

Ministria e Mjeteve të Përbashkëta/Ministry of Environment and Spatial Planning

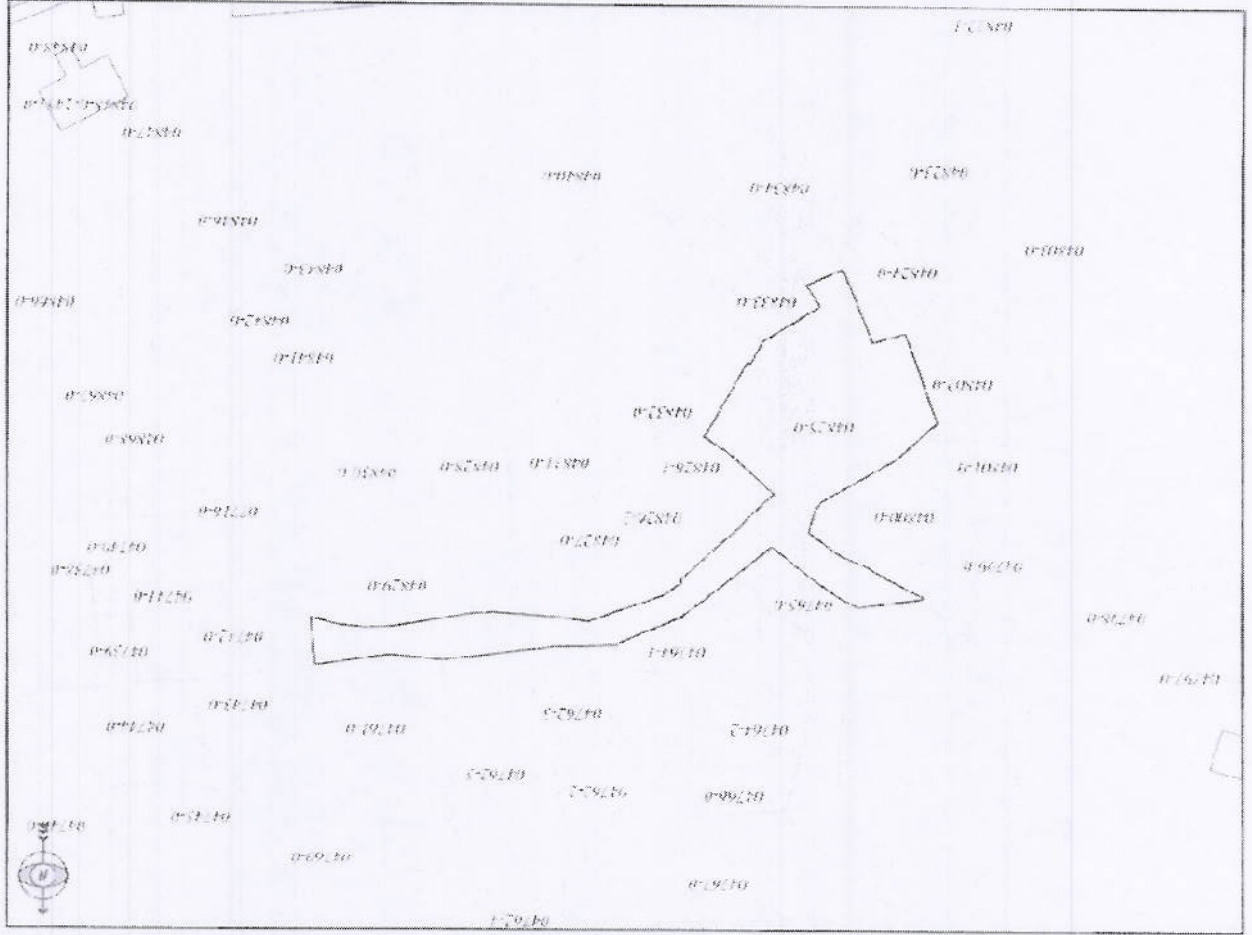
AGENCIA KADASTRALE E KOSOVËS/ KATASTARSKA AGENCIJA KOSOVA/ KOSOVA CADASTRAL AGENCY

## KOPJA E PLANIT / KOPIJA PLANA / COPY PLAN

Zyra Kadastrale Komunale/ Opštinska Kancelarija/ Municipal Cadastral Office - PRISHTINE

Zona Kadastrale / Katastarska Zona / Cadastral Zone: Prishtine

Njësia/Unit/Unt:	Tipi/Vrsta/Type	Sipërfaqja/Površina/Area m2
P-71914059-04825-0	Parcelë / Parcela / Parcel	1201,0



Shkala/Razmera/Scale: 1:1000

Fundi/Chrađit/reated:

Data/ Data/Date: 12.04.2019


Koha/ Yrme/ Time: 09:44:08

Nenshkrimi/Polpis/Signature:

Shejim/Baleska/Note:

Apvo/Usvjeto/Approved: *[Signature]*  
Direktor/Direktor/Director

Nenshkrimi/Polpis/Signature:



Shprehendëska/çështje:

Identifikimi i Pjesës së Shprehurës

Koha e View-it Time: 08:44:08

Data e Data e Data: 12/09/2019

Prirja e Prirja e Prirja:

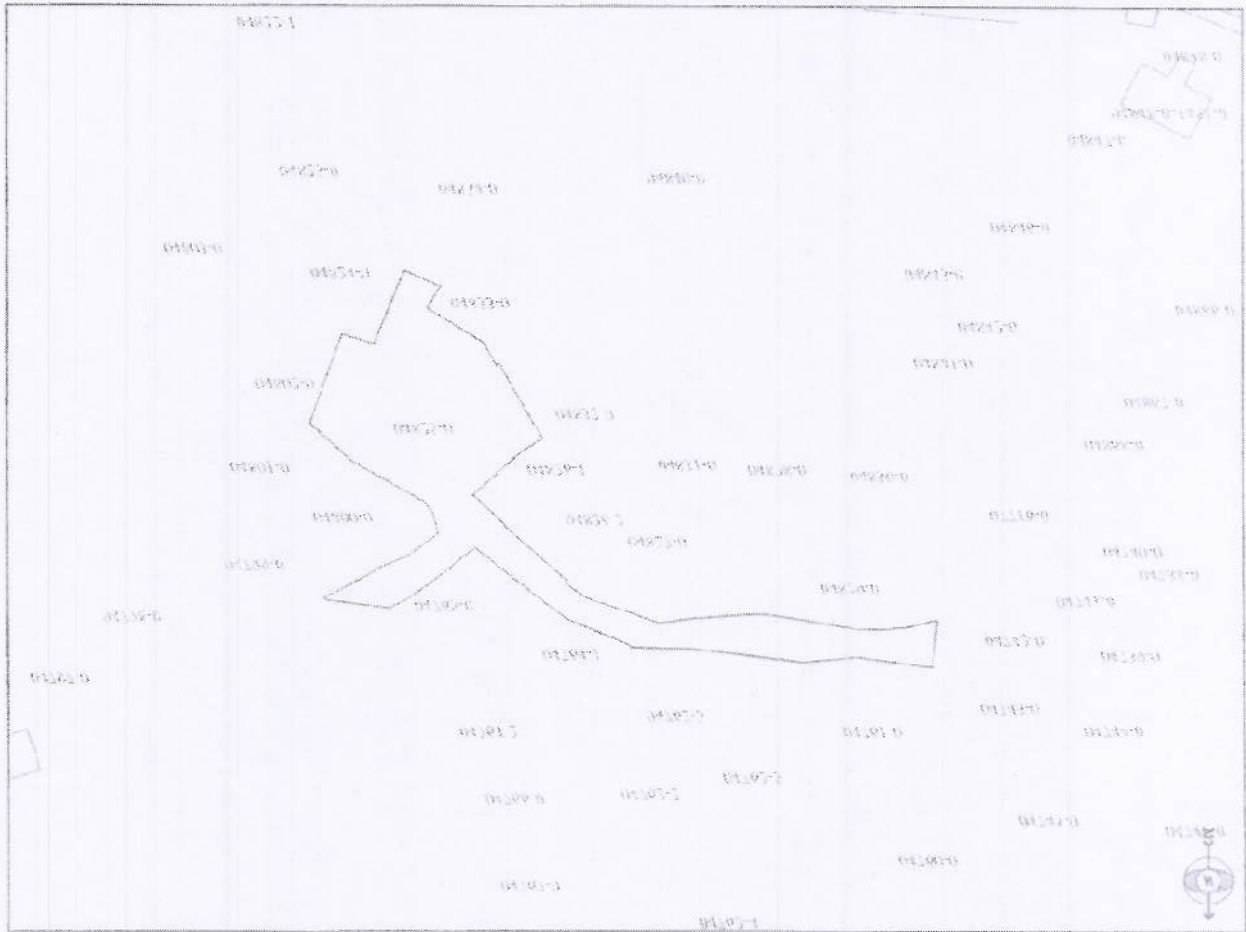
Identifikimi i Pjesës së Shprehurës

Adresa e Adresa e Adresa:

Prirja e Prirja e Prirja:



Shkalla e Përzierjes Scale: 1:1000



P-11014099-04825-0	Parcelë / Parcela / Parceli	4304.0
Identifikimi i Pjesës	Prirja e Prirja e Prirja	Shprehendëska/çështje

Zona Kadastrale / Katastralska Zona / Cadastral Zone: Prishtinë

Zyra Kadastrale Komunale/ Opštinska Katastralska Kancelija / Municipal Cadastral Office: PRISHTINE

КОРПА Е РГНИТ / КОРПУ РГАИ / СОБУ РГАИ

AGENCIJA KADASTRALE E KOSOVES / KATASTRALSKA AGENCIJA KOSOVA / KOSOVA CADASTRAL AGENCA

Ministria e Udhëheqës dhe Ministrimit të Hapësirës, Transportit dhe Energjitikës / Ministry of Environment and Spatial Planning  
Central - Kosovo Government  
Republika Kosova - Republic of Kosovo

Republika e Kosovës





Republika e Kosovës  
Republika Kosovo-Republic of Kosovo  
Qeveria - Vlada - Government

MINISTRIA E MJDIMIT DHE PLANIFIKIMIT HAPËSINOR / MINISTARSTVO SREDINE I PROSTORNOG PLANIRANJA / MINISTRY OF ENVIRONMENT AND SPATIAL PLANNING  
AGJENCIA KADASTRALE E KOSOVËS / KATASTARSKA AGENCIJA KOSOVA / KOSOVO CADASTRAL AGENCY

### CERTIFIKATË / CERTIFIKAT / CERTIFICATE

NJËSIA KADASTRALE / KATASTARSKA JEDINICA / CADASTRAL UNIT : P-71914050-00930-73

Numri i lëndës / Broj Predmet / Case Referent Number: 11-030/04-0082033/19  
Data dhe koha e kështimit / Datum i vryeme izdavanja / Date and time of submission: 12.04.2019 - 08:40  
Komuna / Opština / Municipality: Prishtinë / Prishtina / Prishtine  
Zona Kadastrale / Katastarska Zona / Cadastral Zone: MATIÇAN / MATIČANE / MATIČAN  
Zyra Kadastrale Komune / Opštinsko Katastarska Kancelarija / Municipal Cadastral Office: Prishtinë / Prishtina / Prishtine

#### A. TË DHËNAT PËR NJËSINË KADASTRALE / PODACI O KATASTARSKOJ JEDINICI / CADASTRAL UNIT DATA

Numri i njësise kadastrale Broj katastarske jedinice Cad. Unit No.	Lloji i njësise Vrsta jedinice Unit Type	Lloji i pronës Vrsta imovine Property Type	Zona U/R G/S U/R	Sipërfaqja Površina Area (m <sup>2</sup> )	Përshkrim Ops Description	Krijuar më daten Urađeno na dan Created On	Azhuruar Azurirano Updated
P-71914050-00930-73	PARCELE / PARCELA / PARCEL	/ /	Rural	458	regjis. i det. paraci: 43/2005		

#### A.1 ADRESA E NJËSISË KADASTRALE / ADRESA KATASTARSKE JEDINICE / CADASTRAL UNIT ADDRESS

Vendbanimi - adresa Prehvatiliste - adresa Resident - address	Kodi Postal Postanski kod Postal Code	Fidhësitë e adresës Pojednostoi adrese Address Details	Krijuar më datën Urađeno na dan Created On	Azhuruar Azurirano Updated
SHUMË/SHUMË/SHUMË		SHUMË		



**A.2 LLOJI I SHPËRYTËZIMIT / VRSTA KORISCENJA / TYPE OF USE**

Numri Briji Number	Lloji i shpërytëzimit të parcelës Vrsta koriscenja parcelë Parcel Type Of Use	Shpërytëzimi aktual i parcelës Trenutno koriscenje parcelë Parcel Current Use	Kualiteti i klasës Kvaliteti klase Quality Class	Sipërfaqja Površina Area (m <sup>2</sup> )
1	Bujqësore/Poljoprovredno/Agriculture	Arë/Sheve/Arable	Arë E Klasës 5/Sheva 5 Klasse/5th Class Arable Land	458

**B. PRONAR/POSEDUESI - VLASNIK/DRŽALAC - OWNER/POSSESSOR**

Te drejtat Prava Rights	Emri i Ime Name	Nr. personal Lleni broj ID. No.	Vendbanimi Prebivaliste Resident	Kodi postar Postanski kod Postal code	Hollësitë e adresës Pojednostni adrese Address details	Pjesa e pronës Dio imovine Share quota	Pershkrimi Opis Description	Azhuruar Azurirano Updated
Pesëdhënues individual / Individualna Drzavina / single possessor	GASHI AZEMINE (HAMIT)	1019540843	PRISHTINE / PRISHTINA / PRISHTINE /		HAMIDI GASHI	1/1	149/2019 AKTIVENDIMI I ZRK NR. 011-1463-2/059 DT.02.04.2019	04.04.2019



Republika e Kosovës

Republika Kosova-Republic of Kosova

Qeveria -Vlada-Government

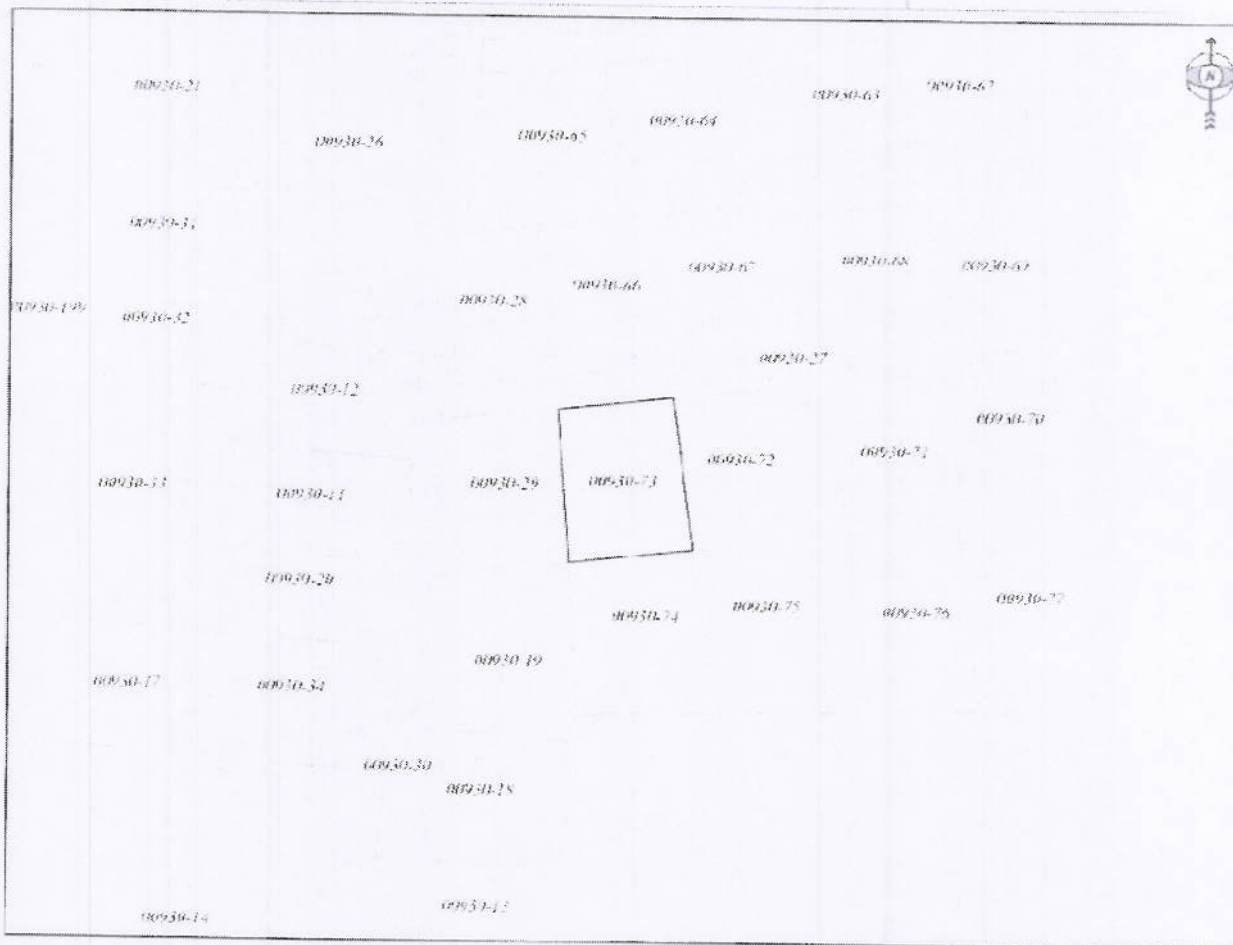
Ministria e Mjedisit dhe Planifikimit Hapësinor /Ministarstvo Sredine i Prostornog Planiranja/Ministry of Environment and Spatial Planning

AGJENCIA KADASTRALE E KOSOVËS/ KATASTARSKA AGENCIJA KOSOVA/ KOSOVA CADASTRAL AGENCY

KOPJA E PLANIT / KOPIJA PLANA / COPY PLAN

Zyra Kadastrale Komune/ Opštinska Katastarska Kancelarija /Municipal Cadastral Office : PRISHTINË  
Zona Kadastrale / Katastarska Zona / Cadastral Zone: Matičen

Njësia/Jedinica/Unit	Tipi/Vrsta/Type	Sipërfaqja/Površina/Area m <sup>2</sup>
P-71914050-00930-73	Parcelë / Parcela / Parcel	453 0



Shkala/Razmera/Scale: 1:1000

Punoi/Obradio/Created:

Data/ Data/Date: 12.04.2019

Koha/ Vreme/ Time: 09:42:31

Nënshkrimi/Potpis/Siganture:

Aprovci/Usvojic/Aproved: Drejtori/Direktor/Director

Nënshkrimi/Potpis/Siganture:



Shënim/Beleška/Note: VËREJTJE: Gjendja grafike e pk. 930-73 nuk përputhet me gjendjen tekstuale



Republika e Kosovës

Republika Kosovo - Republic of Kosovo

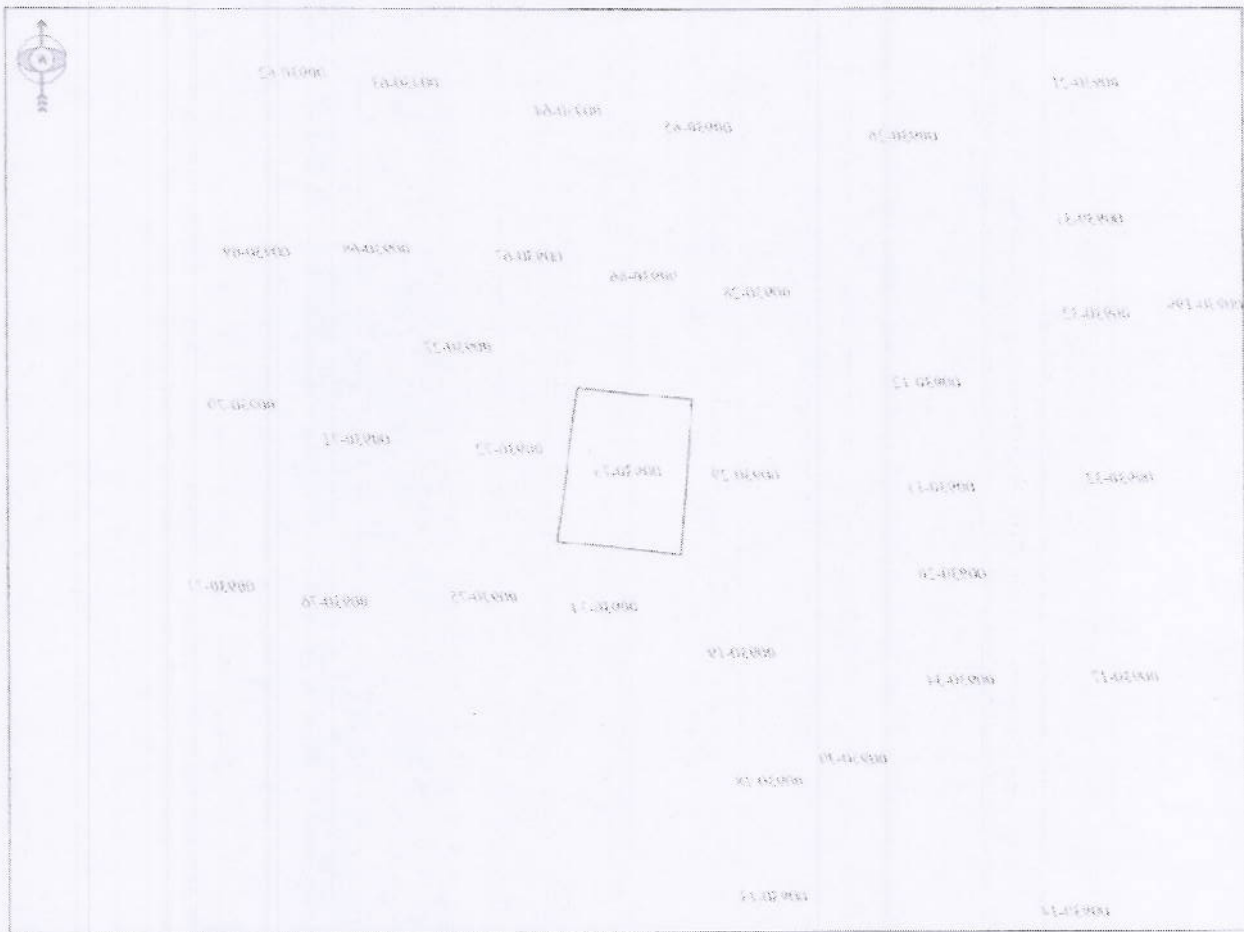
Qeveria - Vlada - Government

Ministria e Mbrojtjes dhe Planifikimit Territorial (Ministry of Territorial Planning and Urban Planning)  
AGJENCIA KADASTRALE E KOSOVËS (KATASTRARSKA AGENCIJA KOSOVA) KOSOVA CADASTRAL AGENCY

KOPIJA E PLANIT (KOPJA PLANA) / COPY PLAN

Zyra Kadastrale Komuniste / Opštinska Kancelarija Kadastrale / Municipal Cadastal Office : PRISTINE  
Zona Kadastrale / Kadastarska Zona / Cadastal Zone : Malishev

Nr. i Identifikimit / Unit	Tip i Vastit / Type	Sipërfaqja / Površina / Area m <sup>2</sup>
P-71914050-00930-73	Parcelë / Parcela / Parcel	458.0



Shkalla / Razmera / Scale: 1:1000



Shënim / Bemerkung: VËREJTJE; Gjendja grafike e p.k. 930-73 nuk përputhet me gjendjen tekstinore

Mënyra e Fotonivigancimit /

Mënyra e Fotonivigancimit /

Koha / Vremë / Time: 09:45:31

Data / Datum: 12.04.2019

Fotografimi /