

Republika e Kosovës
Republika Kosova-Republic of Kosovo
Qeveria - Vlada - Government
 Ministria e Administrimit të Pushtetit Lokal
 Ministarstvo Administracije Lokalne Samouprave
 Ministry of Local Government Administration

Për:	Agim Aliu, Kryetar i Komunës së Ferizajt Kristina Gashi Bytyqi, Kryesuese e Kuvendit të Komunës së Ferizajt	
Cc:	Njesisë për Administrimin e Dokumenteve në MAPL Njesisë për administrimin e Dokumenteve në Komunë	
Përmes:	Adrijana Hodžić,, Ministre e Administrimit të Pushtetit Lokal Rozafa Ukimeraj, Sekretare e Përgjithshme	
Nga:	Xhevat Tafa, U.D i Udhëheqësit të Departamentit Ligjor dhe Monitorimit të Komunave, MAPL	Datë: 17.06.2019 Nr.020-633
Lënda:	Konfirmim i ligjshmërisë së aktit të Komunës së Ferizajt	
Lloji i aktit:	Vendim i Kuvendit të Komunës	


I nderuar Kryetar,
I nderuar Kryesues,

Në pajtim me Rregulloren e Qeverisë së Republikës së Kosovës (QRK) Nr.01/2016 për Shqyrtimin Administrativ të Akteve të Komunave, e në bazë të kompetencave ligjore të ministrisë të përcaktuara me ligjet bazike dhe Rregulloren e Qeverisë Nr.02/2011 për Fushat dhe Përgjegjësitë Administrative të Zyrës së Kryeministrit dhe Ministrive, Departamenti Ligjor dhe Monitorim të Komunave i Ministrisë së Administrimit të Pushtetit Lokal ka pranuar për shqyrtim të detyrueshëm të ligjshmërisë ashtu siç parashihet me nenin 81 të Ligjit Nr.03/L-040 për Vetëqeverisje Lokale aktin komunal në vijim:

Vendimi 01.Nr.57 për dhënien në shfrytëzim të pjesës së ngastrës kadastrale 1749-1Zona Kadastrale Ferizaj
I miratuar më datë: 31.05.2019
I parashtruar për shqyrtim në MAPL më datë: 05.06.2019

Ministria e Administrimit të Pushtetit Lokal, pas shqyrtimit të përmbajtjes së aktit të komunës si më sipër, vlerëson se akti i komunës në aspektin procedural **është në pajtim me dispozitat e legjislacionit në fuqi** dhe si i tillë mund të prodhojë efekte juridike.

Ministria e Administrimit të Pushtetit Lokal mbetet në dispozicion të komunës për çfarëdo sqarimi të mëtejme në lidhje me këtë vlerësim.



Republika e Kosovës

Republika Kosovo - Republic of Kosovo

Qeveria - Vlada - Government

Ministria e Administrimit të Pushtetit Lokal

Ministarstvo Administracije Lokalne Samouprave

Ministry of Local Government Administration

Za:	Agim Aliu, gradonačelnik Opštine Uroševac Kristina Gashi Bytyqi, predsedavajuća Skupštine opštine Uroševac	
Kopija:	Jedinici za administraciju dokumenata u MALS-u Jedinici za administraciju dokumenata u opštini	
Preko:	Adrijana Hodžoč, ministarka MALS-a, Rozafa Ukimeraj, generalna sekretarka MALS-a	
Od:	Xhevat Tafa, v.d. rukovodioca Pravnog odeljenja i monitorisanje opština, MALS	Datum, 17.06.2019.
Predmet:	Potvrda zakonitosti akta opštine Uroševac	020-633
Vrsta akta:	Odluka Skupštine opštine	

Uvaženi gradonačelnice,
Uvažena predsedavajuća,

U saglasnosti sa uredbom Vlade Republike Kosova br. 01/2016 za administrativno razmatranje akata opštine i na osnovu zakonskih ovlašćenja određenim osnovnim zakonima i uredbom Vlade br. 02/2011 o poljima odgovornosti administrativne Kancelarije premijera i ministarstva, Odeljenje za zakonska pitanja i monitorisanje opština MALS-a, primilo je za obavezno razmatranje zakonitosti akata opštine kako je predviđeno članom 81. Zakona br.03/L-040 o lokalnoj samoupravi kao u nastavku:

Odluka 01.br.57 za davanje na korišćenje dela katastarske parcele 1749-1 Katastarska zona Uroševac
Usvojena dana, 31.05.2019. godine
Predložena za razmatranje u MALS-u dana, 05.06.2019.godine

Ministarstvo administracije lokalne samouprave, nakon razmatranja sadržaja gore navedenog akta opštine, procenjuje da je opštinski akta proceduralnog aspekta u saglasnosti sa zakonskim odredbama zakonodavstva na snazi i kao takav može proizvesti pravni efekat.

Ministarsvo administracije lokalne samouprave ostaje na raspolaganju opštine za dodatna objašnjenja u vezi sa ovom procenom.

REPUBLIC OF KOSOVO KOMUNA E FERIZAJT • OPŠTINA UROŠEVAC • MUNICIPALITY OF FERIZAJ		
FESTORËQI I KUVENDIT KOMUNËS • PRËDIK • ADMINISTRATRA E KOSOVËS		
Data: 05.06.2019		
Nr. Organi: 01	Nr. Pjesë: 57	Nr. Fajde: 1
Ferizaj - Uroševac		

HYRËSE-ULAZNA-INCOMING REPUBLIKA E KOSOVES REPUBLIKA KOSOVA REPUBLIC OF KOSOVO QEVERIA E KOSOVES VLADA KOSOVO GOVERNMENT OF KOSOVO			
Ministritë e Administrimit të Pushtetit Lokal Ministarstvo Lokalne Samouprave / Administracije Ministry of Local Government Administration			
Data Datum: 05.06.2019 Date			
Njësia organizative: -UJ	Nr. i Lëndës: 020-633	Shtojca	Vlera

REPUBLIKA E KOSOVES • REPUBLIKA KOSOVA • REPUBLIC OF KOSOVO
KOMUNA E FERIZAJT • OPŠTINA UROŠEVAC • MUNICIPALITY OF FERIZAJ

<http://kk.rks-gov.net/ferizaj>

KUVENDI I KOMUNËS
SKUPSTINA OPŠTINE
MUNICIPAL ASSEMBLY

01.Nr. 57
Datë: 31.05.2019

Në bazë të nenit 12, paragrafit 12.2, pika d dhe nenit 14, paragrafit 14.1 të Ligjit nr. 03/1-040 për Vetëqeverisjen Lokale. ("Gazeta Zyrtare e Republikës së Kosovës" nr. 28/15, qershor 2008), të nenit 6, paragrafit 1 pika 1.3 dhe nenit 7, paragrafit 3 të Ligjit nr. 06/L-092, për Dhënie në Shfrytëzim dhe Këmbimin e pronës së paluajtshme të Komunës të datës 07 Marsit 2019, nenit 10, paragrafit 2 pika 2.4 të Statutit të Komunës së Ferizajt 01. Nr. 50 të datës. 28.06.2013 Kuvendi i Komunës në seancën e mbajtur me datën. 31.05.2019 miratoi:

V E N D I M

PËR DHËNIE NË SHFRYTËZIM TË PJESËS SË NGASTRËS KADASTRALE 1749-1 ZONA KADASTRALE FERIZAJ

I.

Miratohet propozimi i Kryetarit të Komunës, për dhënie e një pjese të pronës së paluajtshme të Komunës në shfrytëzim, Ndërmarrjes Publike Lokale "Ambienti" Sh.A- Ferizaj për parking publik.

II.

Sipas pikës I të këtij vendimi, pjesa e pronës së paluajtshme të Komunës e ngastrës kadastrale 1749-1 Z.K Ferizaj me sipërfaqe prej 6650 m² i jepet në shfrytëzim Ndërmarrjes Publike Lokale "Ambienti" Sh.A- Ferizaj.

III.

Qëllimi i dhënies në shfrytëzim të pjesës së pronës së paluajtshme të Komunës të cekur në pikën II të këtij vendimi, është shfrytëzimi i hapësirës Komunale për parking publik me afat 11 Muaj.

IV.

Afati për dhënie në shfrytëzim të pronës Komunale të cekur në pikën II të këtij vendimi është afatshkurtë.

V.

Ky vendim lyp në fuqi 15 ditë pas regjistrimit në Zyrën e protokolit të Ministrisë përgjegjëse për vetëqeverisje lokale si dhe publikimit në gjuhë zyrtare në veb faqen e komunës.

Kryesuesja e Kuvendit të Komunës

Kristina Gashi-Bytyci

REPUBLIC OF KOSOVO KOMUNA E FERIZAJT - OPŠTINA UROŠEVAC - MUNICIPALITY OF FERIZAJ		
QEVERIA E KOSOVES VLADE KOSOVO GOVERNMENT OF KOSOVA		
Ministria e Administrimit (S Pushtetit Lokal) / Ministerstvo Lokalne Samouprave i Administracije / Ministry of Local Government Administration		
Data / Datum / Date: 31.05.2019		
№ Organi / Org. No. / No. Orga: 01	№ Fajle / Fajle No. / No. Fajla: 57	№ Kategoria / Kategoria No. / No. Kategorije: 1
Ferizaj - Uroševac		

HYRESE-ULAZNA-INCOMING			
REPUBLIKA E KOSOVES / REPUBLIC OF KOSOVO			
QEVERIA E KOSOVES VLADE KOSOVO GOVERNMENT OF KOSOVA			
Ministria e Administrimit (S Pushtetit Lokal) / Ministerstvo Lokalne Samouprave i Administracije / Ministry of Local Government Administration			
Data / Datum / Date: 05.06.2019			
№ Injektiv / Injektiv No. / No. Injektiv:	№ Lendës / Lendës No. / No. Lendës:	Shifra / Shifra No. / No. Shifra:	Vlera / Vlera No. / No. Vlera:
- 0 -	220-633		



REPUBLIKA E KOSOVES • REPUBLIKA KOSOVA • REPUBLIC OF KOSOVO
KOMUNA E FERIZAJT • OPŠTINA UROŠEVAC • MUNICIPALITY OF FERIZAJ



<http://kk/rks-gov.net/ferizaj>

KUVENDI I KOMUNES
SKUPSTINA OPŠTINE
MUNICIPAL ASSEMBLY

01.Br. 57
Datum: 31.05.2019

Na osnovu člana 12, stav 12.2, tačka (d) i člana 14 stav 14.1 Zakona br. 03 / L-040 o lokalnoj samoupravi ("Službeni list Republike Kosovo", br. 28/15 jun 2008), član 6 stav 1 tačka 1.3 i član 7 stav 3 Zakona br. 06 / L-092 o korišćenju i razmeni opštinske nepokretne imovine od 07 marta 2019, član 10 stav 2 tačka 2.4 Statuta opštine Uroševac 01 Br. 50 od 28.06.2013 godine, Skupština opštine Uroševac na sastanku održanom 31.05.2019 godine usvaja:

ODLUKU ZA DAVANJE NA KORIŠĆENJE DELOVA KATASTARSKIH PARCELA 1749-1 KATASTARSKA ZONA UROŠEVAC

I.

Odobren je Predlog gradonačelnika opštine za dodelu dela opštinske nekretnine za korišćenje, Lokalnom javnom preduzeću "Ambienti" A.D. - Uroševac za javni parking.

II.

Prema tački I ove odluke, deo nepokretne imovine opštine katastarske parcele 1749-1 K.Z. Uroševac površine 6650 m² daje se na korišćenje lokalnom javnom preduzeća "Ambienti" A.D. Uroševac.

III.

Svrha davanja dela nepokretne imovine opštine iz tačke II ove odluke je korišćenje opštinskog prostora za javni parking sa rokom od 11 meseca (jedanaos meseca).

IV.


Rok za korišćenje opštinske imovine iz tačke II ove odluke je kratkoročan.

V.

Ova odluka stupa na snagu 15 dana nakon upisa u kancelariju Protokola Ministarstva nadležnog za lokalnu samoupravu i objavljivanje na službenom jeziku na sajtu opštine.

Predsedavajuća Skupštine opštine

Kristina Gashi-Krycei





DREJTORIA E PRONËS, GJEODEZISË DHE KADASTRIT
UPRAVA IMOVINE, GEODEZIJE I KATASTRA
DEPARTMENT OF, PROPERTY, GEODESY & CADASTAR

DATA/DATUM/DATE	16.05.2019
NR/BR.	10-Nr463-45
PËR/ZA/TO	Komitetin për Politikë dhe Financa dhe Kuvendin e Komunës
NGA/OD/FROM	Agim Aliu, Kryetar i Komunës 
PËRMES/PREKO/RTHROUGH	Sabri Murseli, Drejtor i Drejtorisë për Pronë, Gjeodezi dhe Kadastrë  
LËNDA/PREDMET/SUBJECT	Propozim-Vendim për destinimin e pjesës së ngastrës kadastrale: 1749-1 Zk. Ferizaj

Në mbështetje të nenit 58 pika h të Ligjit për Vetëqeverisjen Lokale Nr.03/L-040, nenit 51 pika 2.9 të Statutit të Komunës 01.Nr.50 të datës 28.06.2013, të nenit 6 pika 1.3 të Ligjit Nr.06/L-092 për Dhënjën në Shfrytëzim dhe Këmbimin e Pronës së Paluajtshme të Komunës. Kryetari i Komunës përmes Komitetit për Politikë dhe Financa i propozon Kuvendit të Komunës të marrë:

VENDIM

- I. Për Dhënjën në shfrytëzim të ngastrës kadastrale 1749-1 Zk. Ferizaj me sipërfaqe m² 6650 pronë e Komunës së Ferizajt.
- II. Ngastra kadastrale me sipërfaqe prej 6650 m² do të ipet në shfrytëzim Ndërmarrjes Publike Lokale "Ambienti" Sh.A-Ferizaj në afat 1 vjeçar për parking publik.

Arsyetim

-Drejtorja e Shërbimeve Publike dhe Emergjencave, dhe Ndërmarrja Publike Lokale "Ambienti" Sh.A- Ferizaj kanë ushtruar kërkesa në bazë të secilave kanë kërkuar Dhënjën në shfrytëzim të një prone komunale për parking publik.

-Drejtorja e Pronës, Gjeodezisë dhe Kadastrit në bazë të hulumtimeve dhe matjeve të bëra në terren, vendi më i përshtatshëm për parkingun publik është gatra kadastrale 1749-1 Zk. Ferizaj vendi i quajtur "12 Qershori" "17 Nëntori" me kulturë Tokë Ndërtimore Oborr Shtëpi- Ndërtesë pronë e Komunës së Ferizajt.

- Për më tepër Ligji për Dhënie në Shfrytëzim dhe Këmbimin e Pronës së Paluajtshme në nenin 6 pika 1.3 e ka parapar se komunat mund të japin në shfrytëzim pronën e paluajtshme për më pak se një (1) vit.

- Procedurat dhe format për dhënie në shfrytëzim të pronës së paluajtshme të komunës për periudhën deri në një (1) vit rregullohen dhe përcaktohen me rregullore komunale.

- Bazuar në theksimet e sipërmendura dhe në mungesë të rregullores komunale për dhënie në shfrytëzim afatëshkurtër të pronës komunale i propozojm Kuvendit të vendos si në dispozitiv të këtij vendimi.

Vendimit i bashkangjitet:

- Kërkesa e Drejtorisë së Shërbimeve Publike dhe Emergjencave
- Kërkesa e Ndërmarrjes Publike Lokale "Ambienti" SH.A
- Çertifikata e pronësisë
- Skica e Identifikimit



REPUBLIKA E KOSOVËS • REPUBLIKA KOSOVO • REPUBLIC OF KOSOVO
 KOMUNA E FERIZAJT • OPŠTINA UROŠEVAC • MUNICIPALITY OF FERIZAJ



<http://kk.rks-gov.net/ferizaj>


DREJTORIA E SHËRBIMEVE PUBLIKE DHE EMERGJENCAVE
 DIREKCIJA JAVNIH SLUŽBI I VANREDNIH STANJA
 DIRECTORATE OF PUBLIC SERVICES AND EMERGENCY

KUVENDI I KOMUNES FERIZAJ
 SKUPŠTINA OPŠTINE UROŠEVAC
 MUNICIPAL ASSEMBLY OF FERIZAJ

Tel: 038/200-46024
 E-mail: info.ferizaj@rks-gov.net
 Adresa: Rr. "Dëshmorët e Kombit" p.n.
 Drejtorija për Urbanizëm, Gjeodezi, Pronë dhe Kadastrë

Prantuar më: 03-04-2019			
Njësia org	Numri	Shtojcë	Vlorë
000	463-49		

DATA/DATUM/DATE	22.03.2019
NR.PROTOKOLIT	Nr. 12/06
PËR/ZA/TO	Drejtorja e Pronës, Gjeodezisë dhe Kadastrit ,
PËRMES/PREKO/THROUGH	Drejtorja e Shërbimeve Publike dhe Emergjencave
NGA/OD/FROM	Drejtori i Drejtorisë së Shërbimeve Publike dhe Emergjencave z. Arben Halili
LËNDA/PREDMET/SUBJECT	Kërkesë për shqyrtimin e kërkeses se NPL 'AMBIENTI' -Ferizaj.



Kërkojmë nga Drejtorja e Pronës, Gjeodezisë dhe Kadastrit, që të shqyrtoj kërkesen e NPL 'AMBIENTI' në Ferizaj që ti ipet në shfrytzim parcela me numer 1749/1 zona kadastrale Ferizaj e kerkuar per parking publik me pages.

Kerkojme nga ju i nderuar qe te shqyrtoni mundesit ligjore per kete kerkese.

Me respekt Arben Halili, DSHPE



REPUBLIKA E KOSOVËS/REPUBLIKA KOSOVA/REPUBLIC OF KOSOVO

NDËRMARRJA PUBLIKE LOKALE "AMBIENTI" SH.A

MBËNËSIA E SHËRBIMEVE PUBLIKE ZONË "AMBIENTI" A.D

MBËNËSIA E SHËRBIMEVE PUBLIKE "AMBIENTI" J.S.C

Ferizaj - Kosovë



Ndërmarrja Publike Lokale "Ambienti" Sh.A në Ferizaj

Data :	22.03.2019
Nr.	45/19
Për :	Drejtoria e Shërbimeve Publike dhe Emergjence të Komunes së Ferizajt
Nga :	Npl "Ambienti" Sh.A
Lënda :	KËRKESË

Të nderuar,

Kerkojme nga kjo drejtori që të na ipet në shfrytëzim parcella me numer 1749/1 Zona Kadastrale Ferizaj e cila gjendet në rrugën "Ramadan Rexhepi"

Ndërmarrjes së kësaj parcelle i nevojitet për kohë të caktuar për parkimin e veturave të qytetarëve të qytetit tonë si **Parking me pagesë**, për shkak të fluksit të madh të veturave dhe ngarkesës së madhe në qytet, andaj konsiderojmë që ky vend është mesë i mjaftueshëm për parkim.

Duke bazuar në llojin e shërbimeve që ne i ofrojmë qytetarëve tane mendojmë që ky vendpamundësi do të jetë vendi i duhur për sigurinë e automjeteve për parkim të qytetarëve.

Me respekt,

NPL "Ambienti" Sh.A

Ferizaj Hyseni

Ambienti

SH

Ferizaj



Republika e Kosovës

Republika Kosova - Republic of Kosovo

Qeveria - Vlada - Government

MINISTRIA E MJEDISIT DHE PLANIFIKIMIT / MINISTARSTVO SREDINE I PROSTORNOG PLANIRANJA / MINISTRY OF ENVIRONMENT AND SPATIAL PLANNING
AGJENCIA KADASTRALE E KOSOVËS / KATASTRARSKA AGENCIJA KOSOVA / KOSOVO CADASTRAL AGENCY

CERTIFIKATË / CERTIFIKAT / CERTIFICATE

NJËSIA KADASTRALE / KATASTRARSKA JEDINICA / CADASTRAL UNIT : P-72217092-01749-1

Numri i lëndës / Broj Predmet / Case Referent Number:
Data dhe koha e fëshimit / Datum i vreme izdavanja / Date and time of submission:
Komuna / Opština / Municipality:
Zona kadastrale / Katastarska Zona / Cadastral Zone:
Zyra Kadastrale Komunale / Opštinska Katastarska Kancelarija / Municipal Cadastral Office: Ferizaj / Uroševac / Ferizaj

Certificate draft
04.04.2019 - 08:56
Ferizaj / Uroševac / Ferizaj
FERIZAJ / UROŠEVAC / FERIZAJ

A. TË DHËNAT PËR NJËSINË KADASTRALE / PODACI O KATASTRARSKOJ JEDINICI / CADASTRAL UNIT DATA

Numri i njësise kadastrale Broj katastarske jedinice Cad. Unit. No.	Lloji i njësise Vrsta jedinice Unit Type	Lloji i pronës Vrsta imovine Property Type	Zona U/R G/S U/R	Sipërfaqja Površina Area (m ²)	Përshkrim Opis Description	Krijuar më datën Uradjeno na dan Created On	Azhuruar Azurirano Updated
P-72217092-01749-1	PARCELË / PARCELA / PARCEL	/ /	Urban	6650	510/2005 Copulli i ngrastrove eshte bere në baze te vendimit nbi konfirmimit R.F.P. 133/05 Aktivendimi KK Ferizaj 06 nr.463-26		

A.1 ADRESA E NJËSISË KADASTRALE / ADRESA KATASTRARSKJE JEDINICE / CADASTRAL UNIT ADDRESS

Vendbanimi - adresa Prebivalište - adresa Resident - address	Kodi Postal Poštanski Kod Postal Code	Hollësi të adresës Pojediništi adrese Address Details	Krijuar më datën Uradjeno na dan Created On	Azhuruar Azurirano Updated
"12 QERSHORI"/17 NENTORI/17 NENTORI		17 NENTORI		

A.2 LLOJIT SHRYTËZIMIT / VRSTA KORISCENJA / TYPE OF USE

Numri Broj Number	Lloji/Shrytëzim i parcelës Vrsta korisjenja parcelle Parcel Type Of Use	Shrytëzimi aktual i parcelës Trenuto korisjenje parcelle Parcel Current Use	Kualiteti i klases Kvalitet klase Quality Class	Sipërfaqja (m ²) Površina Area
1	Tokë Nderimare/Građevnarsko zemljište/Construction land	Oborr/Dvoriste/Back Yard		6212
2	Tokë Nderimare/Građevnarsko zemljište/Construction land	Shëpa Nderese/Kuca/Zgjedh House/Building		438

B. PRONARI/POSEDUESI - VLASNIK/DRŽALAC - OWNER/POSSESSOR

Të drejtat Prava Rights	Emri Ime Name	Nr. personal Licenç broj ID, No.	Vendbanimi Prebivaliste Resident	Kodi postar Postanski kod Postal code	Hollësitë e adresës Pojednostoi adrese Address details	Pjesa e pronës Deo imovine Share quota	Pershkrimi Opis Description	Azhuruar Ažurirano Updated
Posedim individual / Individualna Drzavina / single possessor	KUVENDI KOMUNAL FERIZAJ	KCID2218512	FERIZAJ / UROSEVAC / FERIZAJ			1/1	510/2005 Coptimi i ngastrave eshte bere ne baze te vendimit mbi konfirmimit R.F.P.133/05 Aktvendim KK Ferizaj 06 m. 463-26	



Republika e Kosovës

REPUBLIKA E KOSOVËS - KEDUDIC OF KOSOVA

Qeveria - Vlada - Government

Ministria e Mjedisit dhe Planifikimit Hapësinor / Ministarstvo Sredine i Prostornog Planiranja / Ministry of Environment and Spatial Planning

AGJENCIA KADASTRALE E KOSOVËS / KATASTARSKA AGENCIJA KOSOVA / KOSOVA CADASTRAL AGENCY

Zyra kadastrale komunale / Opštinska katastarska kancelarija: FERIZAJ


Nr. i njësisë kadastrale / Br. katastarske jedinice: 1749-1

Zona kadastrale / Katastarska zona: FERIZAJ

Numri i lëndës / Broj predmeta: _____

Lloji i njësisë kadastrale / Vrsta katastarske jedinice: Parcel

Shkalla e zvoglimit / Razmera plana 1: 1000



ME KET SITUACION PO PREZENTOJM ME NGJYR TE VERDH PJESET ENG.1749-1 Z.KAD. FERIZAJ ME SIP=6650m2

PER NDERTIMIN PARKING PUBLIK PER NEVOJA TE NDERMARRJES PUBLIKE AMBIENTI



Gëzim Sahiti

From: Sabri A. Murseli
Sent: 2019-06-25 2:56 MD
To: Gëzim Sahiti
Cc: Kristina Bytyqi
Subject: Pershendetje

Pershendetje Gezim, uroj te jeni mire me shendet dhe punet ti keni mire po ashtu.

Ashtu siç edhe biseduam ne telefon po ju shkruaj te ju njoftoj lidhur me parcelen 1749-1 ZK Ferizaj, per te cilen eshte marr vendim nga Kuvendi Komunal per dhenien ne shfrytezim afatshkuret prej 11 muajve kompanise publike-komunale Ambienti per Parking, krejt kjo me qellim te mirembajtjes dhe mos degradimit si dhe nevojës se domosdoshme per parking ne ate pjese te qytetit per faktin se Komuna ka filluar projektin Bashkimi I Qytetit dhe hapsirat te cilat jane shfrytezuara per parking nuk mund te shfrytezohen per shkak te zhvillimit te punimeve, mire po me rastin e perfundimit te ketij projekti hapsirat e shfrytezuara per parking nga kompania do ti kthehen si dhe ne kuader te ketij projekti eshte duke u ndertuar edhe parking nentokesor, dhe kjo parcel nuk do te jet e nevojshme te shfrytezohet me tutje per parking.

Po ashtu me miresjellje ju njoftoj se Komuna ne ate parcel dhe dy parcela me te cilat kufizohet siç jane prona e penzionerave dhe prona e cila menaxhet nga AKP-ja ne te cilen eshte vendosur Hendikos dhe Hendifer I ka filluar procedurat dhe gjate viteve te ardhshme pritet te jete zone e gjelbert - park i qytetit.

Me posht te bashkangjitura I gjeni edhe kerkesen si dhe pergjigjen nga Urbanizmi per parcelen ne fjale.

Nese te duhen te dhena shites te lutem me njofto.

From: Mustafe Zariqi
Sent: Tuesday, June 25, 2019 2:41 PM
To: Bekim Idrizi <Bekim.Idrizi@rks-gov.net>
Subject: Re: Kërkesë

Pershendetje Bekim
Ngastra kadastrale 1749-1 ZK Ferizaj sipas Planit Zhvillimor Komunal (2017-2025) eshte e destinuar per Parking Nentokesor.

From: Bekim Idrizi
Sent: Tuesday, June 25, 2019 2:18 PM
To: Mustafe Zariqi
Cc: Bekim Idrizi
Subject: Kërkesë

Përshendetje z.Zariqi

Kërkojm nga Urbanizim sqarim për parcela me numër 1749-1 Zk. Ferizaj çka është e parapar me PLANIN ZHVILLIMOR KOMUNAL

Me respekt

From: Gëzim Sahiti

Sent: Tuesday, June 25, 2019 2:43 PM

To: Sabri A. Murseli

Cc: Kristina Bytyqi

Subject:

I NDERUAR Drejtor pres sqarimet me shkrim nga ana e juaj lidhur me vendimin per dhenie ne shfrytzim Ndermarrjes Ambienti per periudhen 11 muajsh...ashtu sic folem.ne telefon.

Me.respekt

Gezimi

Sent from my Samsung Galaxy smartphone.