



# Republika e Kosovës

Republika Kosovo - Republic of Kosovo

Qeveria - Vlada - Government

Ministria e Administrimit të Pushtetit Lokal

Ministarstvo Administracije Lokalne Samouprave

Ministry of Local Government Administration



Për :	<b>Gazmend Muhaxheri, Kryetar i Komunës së Pejës</b> <b>Islam Husaj, Kryesues i Kuvendit të Komunës së Pejës</b>
CC:	Njësia për Administrimin e Dokumenteve në MAPL Njësia për Administrimin e Dokumenteve në Komunë Departamentit Ligjor dhe Monitorim të Komunave -MAPL
Përmes:	<b>Adrijana Hodžić, Ministre e MAPL-së</b> <b>Rozafa Ukimeraj, Sekretare e Përgjithshme e MAPL-së</b>
Nga:	<b>Xhevat Tafa, U.D.Udhëheqës i Departamentit Ligjor dhe Monitorim të Komunave, MAPL</b>
Lënda:	Konfirmimi i ligjshmërisë e aktit të komunës së Pejës
Lloji i aktit:	Vendim i kuvendit të Komunës

Datë: 13/06/2019  
020-655

I nderuar Kryetar,  
I nderuar Kryesues,

Në pajtim me Rregulloren e QRK-së Nr. 01/2016 për Shqyrtimin administrativ të Akteve të Komunave, e në bazë të kompetencave ligjore të ministrisë të përcaktuara me ligjet bazike dhe Rregulloren e Qeverisë Nr. 02/2011 për Fushat dhe Përgjegjësit Administrative të Zyrës së Kryeministrit dhe Ministrive, Departamenti Ligjor dhe Monitorim të Komunave i Ministrisë së Administrimit të Pushtetit Lokal ka pranuar për shqyrtim të detyrueshëm të ligjshmërisë ashtu siç parashihet me nenin 81 të Ligjit Nr.03/L-040 Për Vetëqeverisje Lokale aktin komunal në vijim:

Vendimi i Kuvendit të Komunës Nr.29/2019, mbi miratimin e propozimit të Kryetarit të Komunës për këmbim të pronës së paluajtshme komunale me pronën private për realizimin e Panit Zhvillimor Komunal për formimin e rrugës

I miratuar më datë: 31.05.2019

I parashtruar për shqyrtim në MAPL më datë: 07.06.2019

Ministria e Administrimit të Pushtetit Lokal, pas shqyrtimit të aktit të komunës si më sipër, vlerëson se akti i komunës në aspektin procedural është në pajtim me dispozitat e legjislacionit në fuqi.

Ministria e Administrimit të Pushtetit Lokal mbetet në dispozicion të komunës për çfarëdo sqarimi të mëtejshëm në lidhje me këtë vlerësim.



# Republika e Kosovës

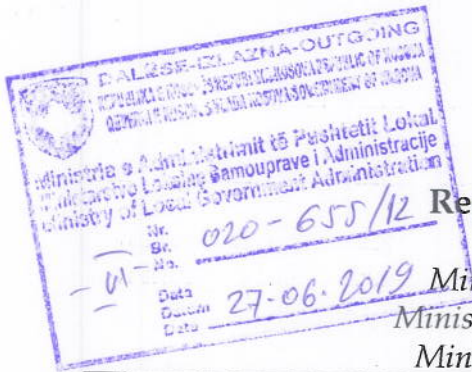
Republika Kosovo - Republic of Kosovo

Qeveria - Vlada - Government

Ministria e Administrimit të Pushtetit Lokal

Ministarstvo Administracije Lokalne Samouprave

Ministry of Local Government Administration



Za:	Gazmend Muhaxheri, gradonačelnik Opštine Peć Islam Husaj, predsedavajući Skupštine opštine Peć
Kopija:	Jedinici za administraciju dokumenata MALS-u Jedinici za administraciju dokumenata u opštini Odeljenje za zakonska pitanja i monitorisanje opština MALS,
Preko:	Adrijana Hodžić, ministarka MALS-a, Rozafa Ukimeraj, generalna sekretarka u MALS-u
Od:	Xhevat Tafa, v.d. rukovodioca Pravnog odeljenja i monitorisanje opština, MALS
Predmet:	Potvrda zakonitosti akta opštine Peć
Vrsta akta:	Odluka Skupštine opštine Peć,

Datum,  
13.06.2019.  
020-655

Uvaženi gradonačelnice,  
Uvaženi predsedavajući,

U saglasnosti sa uredbom Vlade Republike Kosova br. 01/2016 za administrativno razmatranje akata opštine i na osnovu zakonskih ovlašćenja određenim osnovnim zakonima i Uredbom Vlade br. 02/2011 o poljima odgovornosti administrativne Kancelarije premijera i ministarstva, Odeljenje za zakonska pitanja i monitorisanje opština MALS-a, primilo je za obavezno razmatranje zakonitosti akta opštine kako je predviđeno članom 81. Zakona br.03/L-040 o lokalnoj samoupravi kao u nastavku:

Odluka Skupštine opštine br.29/2019, za usvajanje predloga gradonačelnika opštine za razmenu nepokretne imovine opštine sa privatnom imovinom za realizaciju Opštinskog plana za razvoj za formiranje puta.
Usvojena dana, 31.05.2019. godine
Predložena za razmatranje u MALS-u dana, 07.06.2019. godine

Ministarstvo administracije lokalne samouprave, nakon razmatranja sadržaja gore navedenog akta procenjuje da je opštinski akt sa proceduralnog aspekta u saglasnosti sa **zakonskim odrebama zakonodavstva na snazi**.

Ministarsvo administracije lokalne samouprave ostaje na raspolaganju opštini za dodatna objašnjenja u vezi sa ovom procenom.



REPUBLIKA E KOSOVËS  
REPUBLIC OF KOSOVO  
REPUBLIKA KOSOVA

HYLLËSE-ULAZENJA INCOMING  
REPUBLIKA E KOSOVËS REPUBLIC OF KOSOVO  
QEVERIA E KOSOVËS PEJA KOSOVO GOVERNMENT OF KOSOVO

Ministria e Administrimit të Pushtetit Lokal  
Ministerstvo Lokalne Samouprave | Administracija  
Ministry of Local Government Administration

Data  
Datum 07-06-2019

Numri i Dokumentit	Str. Lendës	Shtypja	Vlera
020-65T			



KOMUNA E PEJËS MUNICIPALITY OF PEJA OPŠTINA PEÇ

## KUVENDI KOMUNAL PEJË

I.Numër:463-01/64645, dt. 31. Maj 2019.

Në bazë të dispozitave të nenit 11 dhe 12 të Ligjit nr.03/L-040 për vetqeverisje lokale të Republikës së Kosovës dhe në mbështetje të nenet 24 dhe 25 të Ligjit mbi dhënjën në shfrytëzim dhe këmbimin e pronës Komunale Ligji nr.06/L-092, si dhe nenit 36 të Statutit të Komunës së Pejës, 01.nr.09-8103 dt.29.09.2008 , pasi shqyrtoj propozimin e Kryetarit të Komunës për miratim paraprak për këmbimin e pronës së paluajtëshme komunale me pronën private të pronarit Ismet Gergoci nga Kosuriqi Komuna e Pejës, me rekomandim të Komitetit për Politik dhe Financa, Kuvendi Komunal në seancën e mbajtur me dt.31.Maj 2019, muar:

### V E N D I M

Nr. 29/2019

## MBI MIRATIMIN E PROPOZIMIT TË KRYETARIT TË KOMUNËS PËR KËMBIM TË PRONËS SË PALUAJTËSHME KOMUNALE ME PRONËN PRIVATE PËR REALIZIMIN E PLANIT ZHVILLIMOR KOMUNAL PËR FORMIMIN E RRUGES

I. MIRATOHET propozimi i Kryetarit të Komunës për këmbimin e pronës së paluajtëshme komunale me pronën e personit fizik Ismet Gergoci nga Kosuriqi Komuna e Pejës , e më qellim të formimit të rruges sipas Planit Zhvillimor Komunal Pejë .

II. Për realizimin e këtij këmbimi sipas këtij Vendimi është propozuar që të zhvillohen procedurat e nevojshme ligjore për këmbimin e pronës së Ismet Gergocit nga Kosuriqi Komuna e Pejës, ngastrat kadastrale 365/2 në sipërfaqe 23300 m2 ZK Carraver, mirpo prej kësaj sipërfaqeje për rrugë nevojiten 1667 m2, kjo sipërfaqe prej 1667 m2 dhe nga ngastra 4070 që ka sipërfaqen totale prej 10770 m2 ZK Pejë për rrugë nevojiten 227 m2 dhe këto sipërfaqe të pronës së tij do të jenë objekt këmbimi me sipërfaqen prej 362 m2, të ngastrës kadastrale 4069 PSH e KK Pejë që ka sipërfaqen totale prej 869 m2 ZK Pejë.

III.Pasi sipërfaqja e pronës së Ismet Gergocit nga Kosuriqi Komuna e Pejës, është dukshem më e madhe dhe nje ari është përafërsisht me vlerë të njëjtë me pronën e Komunës, atëherë Komuna do të bëjë kompenzimin me pagesë në të holla pas vlersimit kompetent të Zyrës së vlersimit nga Ministria e Financave e të dy sipërfaqeve dhe ndryshimin e vlerës do ta paguaj Komuna.

IV. Pas hyrjes në fuqi të këtij Vendimi, Komuna në afat prej pesë ditëve e paraqet kërkesën për vlersimin e pronave të paluajtëshme sipas pikës II të këtij vendimi Zyrës për Vlersimin e pronës së Paluajtëshme pran Departamentit të Tatimit në Pronë në kuadër të Ministrisë së Financave.

V. Ky vendim hynë në fuqi 15 ditë pas regjistrimit në Zyrën e protokolit në Ministrinë e Administrimit të Pushtetit Lokal si dhe 7 ditë pas publikimit në Ueb faqen zyrtare të Komunës.

KRYESUESI I KUVENDIT

Dr.Islam Husaj


Vendimi t'i dërgohet:

1x1 MAPL-së

1x1 Kryetarit të Komunës

1x1.DÇPJ

1x1 Arkivë.





REPUBLIKA E KOSOVË  
REPUBLIC OF KOSOVO  
REPUBLIKA KOSOVA

KOMUNA E PEJËS / MUNICIPALITY OF PEJA / OPŠTINA PEĆ

MINISTRIE E UJLAZETIA - MINISTRIE REPUBLIKA E KOSOVË REPUBLIC OF KOSOVO QEVERIA E KOSOVËS VLAJA KOSOVA GOVERNMENT OF KOSOVO			
Ministria e Administrimit të Pushtetit Lokal Ministritvo Lokaine Samouprave i Administracije Ministry of Local Government Administration			
Data Datum	07.06.2019		
Titulli Titre	Organizative Organizational	Str. i Lëndës Subject	Vendi Place
	41-020-65T		

**SKUPŠTINA OPŠTINE PEĆ**

I.Broj: 463-01/64645, dana:31. Maj 2019.

Na osnovu članova 11 i 12 Zakona br. 03/L-040 Lokalnoj Samoupravi Republike Kosovo i na osnovu člana 24 i 25 Zakona o Davanju na Korišćenje i Razmeni Opštinskih Nekretnina br. 06/L-092, kao i člana 36 Statuta Opštine Peć, 01. Br.098103 od 29.09.2008, posle razmatranja predloga Gradonačelnika Opštine za načelno usvajanje razmene opštinskih nekretnina za privatnu imovinu vlasnika Ismet Gergoci iz Kosjerića, po preporuci Komiteta za Politiku i Finansije, Skupština Opštine je na sednici održanoj 31. Maja 2019 godine, donela je:

**ODLUKU**

**Br.29/2019**

**O USVAJANJU PREDLOGA GRADONAČELNIKA OPŠTINE ZA RAZMENU OPŠTINSKIH NEKRETNINA ZA PRIVATNU IMOVINU ZA OSTVARIVANJE OPŠTINSKOG RAZVOJNOG PLANA ZA FORMIRANJE PUTA**

I.USVAJA SE predlog Gradonačelnika Opštine za razmenu opštinskih nekretnina za imovinu privatnog vlasnika Ismet Gergoci iz Kosjerića sa ciljem otvaranja puta prema Opštinskom razvojnom Planu.

II.Za ostvarivanje razmene prema odluci predloženo je da se započne potreban zakonski postupak za razmenu imovine Ismeta Gergoci iz Kosjerića, Opština Peć, katastarska parcela 365/2 sa površinom od 23300 m<sup>2</sup> KZ Crni Vrh, ali iz ove površine za put je otrebno 1667 m<sup>2</sup>, ova površina od 1667 m<sup>2</sup> od parcele 4070 koja ima površinu od 10770 m<sup>2</sup> KZ Pec, za put je potrebo 227 m<sup>2</sup> I ove površine iz njegove imovine bice predmet razmene sa površinom od 362 m<sup>2</sup>, kadastarske parcele 4069 D1 SO-e Peć, koja ima ukupnu površinu od 869 me KZ Peć.

III.Pošto je površina imovine Ismeta Gergocija, iz Kosuriqa, Opstine Pec, znatno veća i skoro je iste vrednosti, jedan ar je približno iste vrednosti sa Opštinskom imivinom, Opština će novčano nadoknaditi razliku, nakon procene vrednosti od nadležne Kancelarije za Procenu u okviru Ministarstva Finansija. Razliku površine platit će Opstina.

IV. Posle stupanja na snagu ove odluke Opština će u roku od 5 dana podneti zahtev zaprocenu nekretnina prema tački II oveo dluke Kancelariji za Procenu Imovine pri odeljenju za Porez na Imovinu u okviru Ministarstva Finansija.

V. Ova odluka stupa na snagu 15 dana nakon upisivanja u kancelariji protokola MAI.V kao i 7 dana po objavljivanju na službenoj Ueb stranici Opštine Peć.

**PREDSEDAVAJUĆI SKUPŠTINE**

**Dr. Islam Husaj**


Odluku dostaviti:

1x1 MALS.

1x1. Gradonačelniku Opštine.

1x1. DIPP.

1x1. Arkivi.





REPUBLIKA E KOSOVËS  
REPUBLIC OF KOSOVO  
REPUBLIKA KOSOVA



KOMUNA E PEJËS MUNICIPALITY OF PEJA OPŠTINA PEĆ

REFERENCE:	15-463-LP 65/2019
PËR/ZA/TO:	Kryesuesin e Kuvendit, dr. Islam Husaj
CC:	
PËRMES/PREKO/THROUGH:	
NGA/OD/FROM:	Edmond Shala, Drejtor i Drejtorisë për Çështje Pronësoro-Juridike
PERPUNUAR/OBRADA/	Osman Kollqaku, Artan Lartë Dëgjor për Çështje Pronësoro-Juridike
TEMA/SUBJEKTA/SUBJECT:	Kërkesë për korigjimin e kërkesës dhe draft vendimit që ka të bëjë me këmbimin në mes të Komunës dhe z. Ismet Gërgoci
DATË :	23.05.2019

I nderuar!

Materjali i dërguar nga ana e Drejtorisë për Çështje Pronësoro-Juridike që ka të bëjë me këmbimin në mes të Komunës dhe z. Ismet Gërgocit fillimisht është dërguar për Komitetin për Politikë dhe Financë me disa lëshime në kërkesë dhe në Draft-vendim ashtu që në vend të:

“Për realizimin e këtij këmbimi sipas këtij Vendimi është propozuar që të zhvillohen procedurat e nevojshme ligjore për këmbimin e pronës së Ismet Gërgocit nga Kosuriqi Komuna e Pejës, ngastrat kadastrale 470 në sipërfaqe 23300 m<sup>2</sup> ZK Carraver, mirpo prej kësaj sipërfaqeje për rrugë nevojiten 1667 m<sup>2</sup>, kjo sipërfaqe prej 1667 m<sup>2</sup> do të jetë objekt këmbimi me sipërfaqen prej 362 m<sup>2</sup>, të ngastrës kadastrale 4069 që ka sipërfaqen totale prej 869 m<sup>2</sup> ZK Pejë.”

Prandaj përmirsohet dhe duhet të jetë:

“Për realizimin e këtij këmbimi sipas këtij Vendimi është propozuar që të zhvillohen procedurat e nevojshme ligjore për këmbimin e pronës së Ismet Gërgocit nga Kosuriqi Komuna e Pejës, ngastrat kadastrale 365/2 në sipërfaqe 23300 m<sup>2</sup> ZK Carraver, mirpo prej kësaj sipërfaqeje për rrugë nevojiten 1667 m<sup>2</sup>, kjo sipërfaqe prej 1667 m<sup>2</sup> dhe ngastrat 4070 që ka sipërfaqen totale prej 10770 m<sup>2</sup> ZK Pejë për rrugë nevojiten 227 m<sup>2</sup> dhe këto sipërfaqe të pronës së tij do të jenë objekt këmbimi me sipërfaqen prej 362 m<sup>2</sup>, të ngastrës kadastrale 4069 PSH e KK Pejë që ka sipërfaqen totale prej 869 m<sup>2</sup> ZK Pejë.”

Bashkangjitur kësaj shkresë e dërgojmë kërkesën dhe Draft-vendimin e ndryshuar si dhe materjalin e njëjtë i cili nuk ka pësuar ndryshime.

Me respekt!



REPUBLIKA E KOSOVËS  
REPUBLIC OF KOSOVO  
REPUBLIKA KOSOVA



KOMUNA E PEJËS MUNICIPALITY OF PEJA OPŠTINA PEĆ

REFERENCË:	15-463-65/19
PËR/ZA/TO:	Kryetarin e Komunës, Z. Gazmend Muhagjeri
CC:	Këshillin e Drejtorëve të Komunës së Pejës
PËRMES/PREKO/THROUGH:	
NGA/OD/FROM:	Edmond Shala, Drejtor i Drejtorisë për Çështje Pronësoro-Juridike
PERPUNUAR/OBRADA/	Osman Kollçaku, Zyrtar i Lartë Ligjor për Çështje Pronësoro-Juridike
TEMA/SUBJEKTA/SUBJECT:	Kërkesa për aprovimin e këmbimit të pronave në mes të Komunës dhe Ismet Gergocit nga Kosuriqi Komuna e Pejës, për formimin e rruges, si interes publik.
DATE :	06.05.2019

Të nderuar!

Kryetari i Komunes propozon që të zhvillohen procedurat e nevojshme ligjore për këmbimin në mes të pronës së Komunës dhe pronës private të pronarit:

Ismet Gergocit nga Kosuriqi Komuna e Pejës, ngastrat kadastrale 365/2 në sipërfaqe 23300 m2 ZK Carraver, mirpo prej kësaj sipërfaqeje për rrugë nevojiten 1667 m2, kjo sipërfaqe prej 1667 m2 dhe nga ngastra 4070 që ka sipërfaqen totale prej 10770 m2 ZK Pejë për rrugë nevojiten 227 m2 dhe kjo sipërfaqe do të jetë objekt këmbimi me sipërfaqen prej 362 m2, të ngastrës kadastrale 4069 PSH e KK Pejë, që ka sipërfaqen totale prej 869 m2 ZK Pejë.

Pasi sipërfaqja e Ismet Gergocit nga Kosuriqi Komuna e Pejës, është më e madhe atherë Komuna do tia bëjë kompenzimin në pagesë në të holla pas vlersimit kompetent të Zyrës së vlersimit nga Ministria e Financave e të dy sipërfaqeve dhe ndryshimin e vlerës do ta paguaj Komuna.

Pasi që këmbimi në mes të Komunës dhe pronarit privat është në interes publik për realizimin e këtij projekti, atherë këmbimi është në pajtim me nenet 24 dhe 25 të Ligjit mbi dhënjen në shfrytëzim dhe këmbimin e pronës Komunale Ligji nr.06/L-092, prandaj kërkojmë nga Kryetari i Komunës që ta miratoj kërkesën dhe ta përcjellë propozimin për këmbim në procedim të mëtejshëm për aprovim në seancën e rradhës të Asamblesë Komunale Pejë.

Me respekt!



Republika e Kosovës  
Republic of Kosovo  
Qeveria - Vlada - Government



MINISTRIA E MËDITIT DHE PLANIFIKIMIT HAPËSIGNOR / MINISTARSTVO SREDINE I PROSTORNOG PLANIRANJA / MINISTRY OF ENVIRONMENT AND SPATIAL PLANNING  
AGJENCIA KADASTRALE E KOSOVËS / KATASTARSKA AGENCIJA KOSOVA / KOSOVO CADASTRAL AGENCY

### CERTIFIKATË / CERTIFIKAT / CERTIFICATE

NJËSIA KADASTRALE / KATASTARSKA JEDINICA / CADASTRAL UNIT : P-71611071-04069-0

Numri i lëndës / Broj Predmet / Case Referent Number: 01-223-19  
Data dhe koha e lëshimit / Datum i vreme izdavanja / Date and time of submission: 03.05.2019 - 09:05  
Komuna / Opština / Municipality: Pejë / Peć / Peje  
Zona kadastrale / Katastarska Zona / Cadastral Zone: PEJË / PEĆ / PEJE  
Zyra Kadastrale Komunale / Opštinska Katastarska Kancelarija / Municipal Cadastrial Office: Pejë / Peć / Peje

#### A. TË DHËNAT PËR NJËSINË KADASTRALE / PODACI O KATASTARSKOJ JEDINICI / CADASTRAL UNIT DATA

Numri i njësisë kadastrale Broj katastarske jedinice Cad. Unit. No.	Lloji i njësisë Vrsta Jedinice Unit Type	Lloji i pronës Vrsta imovine Property Type	Zona U/R G/S U/R	Sipërfaqja Površina Area (m <sup>2</sup> )	Pëshkrim Opis Description	Krijuar më daten Urađeno na dan	Azhuruar Azurirano Updated
P-71611071-04069-0	PARCELE / PARCELA / PARCEL	Pronë shqiptare / Imovina / Socially owned Land		844			

#### A.1 ADRESA E NJËSISË KADASTRALE / ADRESA KATASTARSKE JEDINICE / CADASTRAL UNIT ADDRESS

Venbanimi - adresa Prebivalište - adresa Resident - address	Kodi Postal Poštanski kod Postal Code	Hafësia e adresës Polještinski adresnik Address-identifikator	Krijuar më datën Urađeno na dan Created On	Azhuruar Azurirano Updated
VELIKE VINOGRADI/VELIKE VINOGRADI/VELIKE VINOGRADI				



A.2 LLOJI I SHRYTËZIMIT / VRSTA KORISCENJA / TYPE OF USE

Nomri Broj Number	Lloji i shrytëzimit të parcelës Vrsta koriscenja parcelë Parcel Type Of Use	Shrytëzimi aktual i parcelës Trenutno koriscenje parcelë Parcel Current Use	Kualiteti i klasesë Kvalitet klase Quality Class	Kullosë E Klasesë 2.Pasmyk 2 Klase/2nd Class Pasture	Kullosa/Parasycki pasture	Kodi postar Postanski kod Postal code	Hollshite e adresesë Pojednostoi adrese Address details	Pjesa e pronës Dio imovine Share quota	Pershkrimi Opis Description	Azhuruar Azurrano Updated
1	Bujqesore/Polyoptivrednie/Agriculture	Kullosa/Parasycki pasture	844					1/1		

B. PRONARI/POSEDUESI - VLASNIK/DRZALAC - OWNER/POSSESSOR

Të drejtat Prava Rights	Emri Ime Name	Nr. personal Lieni broj ID. No.	Vendbanimi Prebivaliste Resident	Kodi postar Postanski kod Postal code	Hollshite e adresesë Pojednostoi adrese Address details	Pjesa e pronës Dio imovine Share quota	Pershkrimi Opis Description	Azhuruar Azurrano Updated
Posedim individual / Individualna Drazvina / single possessor	P.SH.K.K.PEJË	KCID1618242	PEJE / PEC / PEJE /			1/1		





Republika e Kosovës

Republika Kosova-Republic of Kosovo

Qeveria -Vlada-Government

Ministria e Mjedisit dhe Planifikimit Hapësinor /Ministartvo Sredine i Prostornog Planiranja/Ministry of Environment and Spatial Planning

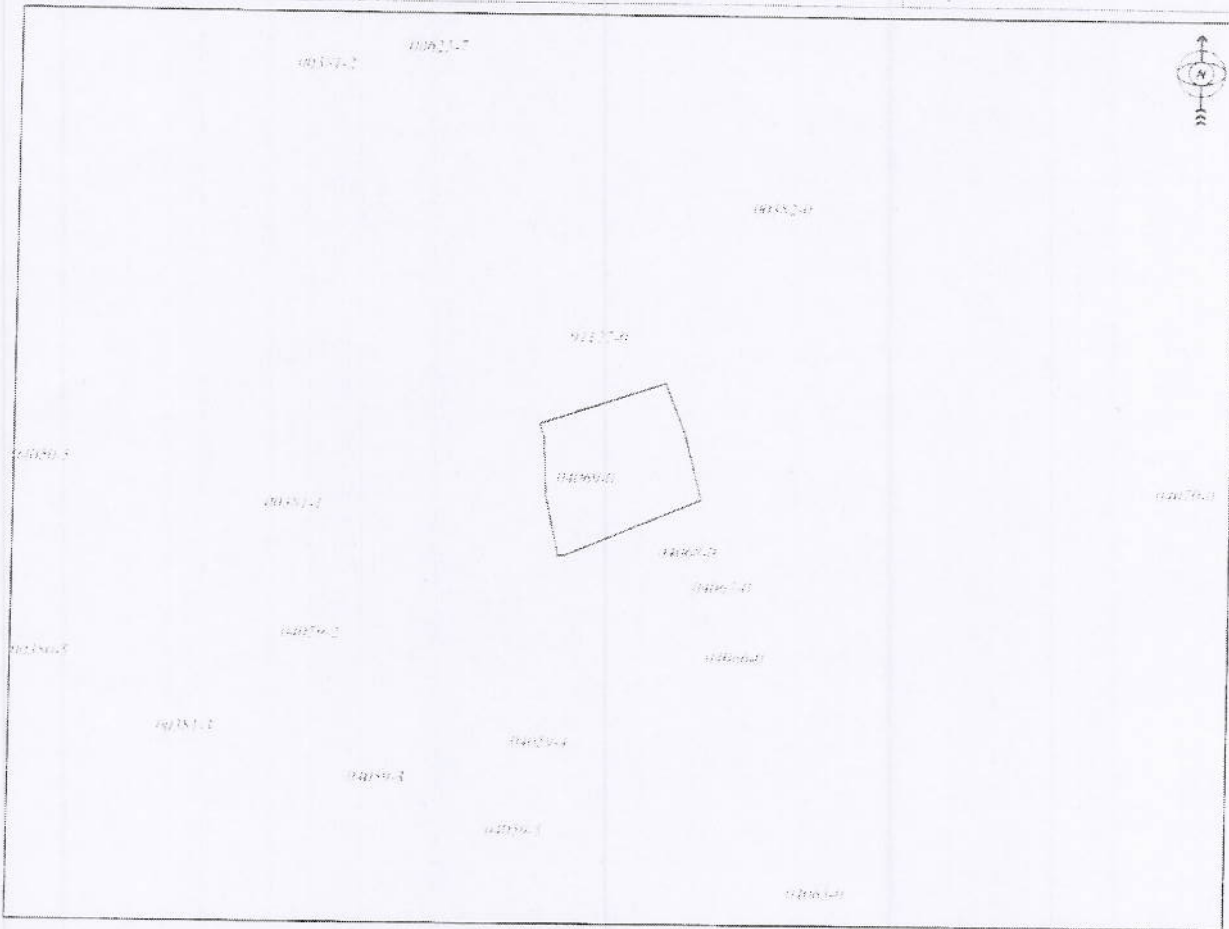
AGJENCIA KADASTRALE E KOSOVËS/ KATASTARSKA AGENCIJA KOSOVA/ KOSOVA CADASTRAL AGENCY

KOPJA E PLANIT / KOPIJA PLANA / COPY PLAN

Zyra Kadastrale Komonale/ Opštinska Katastarska Kancelarija /Municipal Cadastral Office : PEJË

Zona Kadastrale / Katastarska Zona / Cadastral Zone: Pejë

Njësia/Jedinica/Unit	Tipi/Vrsta/Type	Sipërfaqja/Povšina/Area m2
P-71611071-04069-0	Parcelë / Parcela / Parcel	844.0



Shkalla/Razmera/Scale: 1:1000

Punci/Obradio/Created:

Data/ Data/Date: 03.05.2019

Koha/ Vreme/ Time: 09:47:01

Nënshkrimi/Potpis/Siganture:

Shënimi/Beleška/Note:

Aprovoi/Usvojio/Approved: Drejtor/Direktor/Director

Nënshkrimi/Potpis/Siganture:



100/1000



Republika e Kosovës  
Republica Kosovo-Republic of Kosovo  
*Qeveria - Vlada - Government*

MINISTRIA E MIEDISIT DHE PLANIFIKIMIT HAPËSINOR / MINISTARSTVO SREDNJE I PROSTORNOG PLANIRANJA / MINISTRY OF ENVIRONMENT AND SPATIAL PLANNING  
AGJENCIA KADASTRALE E KOSOVËS / KATASTARSKA AGENCIJA KOSOVA / KOSOVO CADASTRAL AGENCY

### CERTIFIKATË / CERTIFIKAT / CERTIFICATE

**NJËSIA KADASTRALE / KATASTARSKA JEDINICA / CADASTRAL UNIT : P-71611071-04070-0**

Numri i lëndës / Broj Predmet / Case Referent Number: **01-223-19**  
Data dhe koha e lëshimit / Datum i vreme izdavanja / Date and time of submission: **03.05.2019 - 09:05**  
Komuna / Opština / Municipality: **Pejë / Peć / Peje**  
Zona kadastrale / Katastarska Zona / Cadastral Zone: **PEJË / PEĆ / PEJE**  
Zyra Kadastrale Komunale / Opštinska Katastarska Kancelarija / Municipal Cadastral Office: **Pejë / Peć / Peje**

#### A. TË DHËNAT PËR NJËSINË KADASTRALE / PODACI O KATASTARSKOJ JEDINICI / CADASTRAL UNIT DATA


Numri i njësise kadastrale Broj katastarske jedinice Cad. Unit. No.	Lloji i njësise Vrsta jedinice Unit Type	Lloji i pronës Vrsta imovine Property Type	Zona U/R GIS U/R	Sipërfaqja Površina Area (m <sup>2</sup> )	Perskrtim Opis Description	Krijuar më datën daru Uradjeno na dan Created On	Azhuruar Azurirano Updated
P-71611071-04070-0	PARCELE / PARCELA / PARCEL	Pronë private / Privately owned Land		10770			

#### A.1 ADRESA E NJËSISË KADASTRALE / ADRESA KATASTARSKE JEDINICE / CADASTRAL UNIT ADDRESS

Vendbanimi - adresa Prebivalište - adresa Resident - address	Kodi Postal Postanski Kod Postal Code	Hollësitë e adresës Pojednostni adrese Address Details	Krijuar më datën Uradjeno na dan Created On	Azhuruar Azurirano Updated
VEL.VINOGRADI VEL.VINOGRADI VEL.VINOGRADI		VEL.VINOGRADI		

A.2. LLOJTI I SHFRYTËZIMIT / VRSTA KORISCENJA / TYPE OF USE

Numri Droi Number	Lloji i shfrytëzimit të parcesë Vrsta korisçenja parcelë Parcel Type Of Use	Shtyrëzimi aktual i parcesë Trenuto korisçenja parcelë Parcel Current Use	Kualiteti i klasës Kualiteti i klasës Quality Class	Sipërfaqja e porsura (m <sup>2</sup> ) Area (m <sup>2</sup> )
1	Malësi/Poljoptredero/Agriculture	Kullorë/Pashnjat/pasture	Kullorë E Klasës 2/Pashnjak 2 Klasse/2nd Class Pasture	10770



B. PRONARI/POSEDEUESI - VLASNIK/DRZALAC - OWNER/POSSESSOR

Të drejtat Prava Rights	Emri i parës Name	Nr. personal Lidhje breg ID. No.	Vendbanimi Prebitaliste Resident	Kodi postar Postanski kod Postal code	Hollësi dhe adresë Pojednostni adrese Address details	Pjesa e pronës Dio imovine Share quota	Pershkrimi Opis Description	Azhuaruar Azurirano Updated
Poseidim individual / Individualno Dravama / single possessor	GERGOC ISMET (BER)	1500380728	KOSURIQ / KOSURIC / KOSURIQ /			1/1	609/2015	09.10.2015



SKICA E MATJES-PROPOZIM PËR NDARJE FIZIKE

Zona kadastrale / Katastarska zona: PEJE  
 Lloji i njësive kadastrale / Vrsta katastarske njësie: Parcelë

Nr. i njësive kadastrale / Br. katastarske njësie: 2761,2762,2764  
 Shkalla e zvogimit / Rrezera plana: 1: 500 (L.D.08, 1:500)



Legjenda

- Cërrethja kadastrale
- Cërrethja fizike në terren
- A = 10543m²
- B = 75 m²
- C = 152 m²
- D = 302 m²
- E = 180 m²
- H = 362 m²

Ridhevoj / Shumicë: Faruk Hysenaj


Shenjëkrimi / Pospis: [Signature]

Data e rrethimit / Datimi sotmënjë: 18.02.2019




Cështje të kësaj natyre shqyrtohen nga Drejtoria për Tërheqjen dhe Mbrojtjen e Mirënjohjes për ndarjen e parcelave sipas shprehjes së matjes dhe marrëveshjes së palëve në terren.  
 Ky përbërës shërben vetëm për nevojat të DUMM-it të Pejës.

Peje



W. 469









Republika e Kosovës  
Republika Kosovo-Republic of Kosovo  
Qeveria - Vlada - Government

MINISTRIA E MJEDISIT DHE PLANIFIKIMIT HAPËSINOR/MINISTARSTVO SREDINJE I PROSTORNOG PLANIRANJA/MINISTRY OF ENVIRONMENT AND SPATIAL PLANNING  
AGJENCIA KADASTRALE E KOSOVES / KATASTARSKA AGENCIJA KOSOVA / KOSOVO CADASTRAL AGENCY



### CERTIFIKATË / CERTIFIKAT / CERTIFICATE

NUMËSIA KADASTRALE / KATASTARSKA JEDINICA / CADASTRAL UNIT : P-71611090-00365-2


Numri i fëndës / Broj Predmet / Case Referant Number: 01-223-19  
Data dhe koha e lëshimit / Datum i vremen izdavanja / Date and time of submission: 03.05.2019 - 09:06  
Komuna / Opština / Municipality: Pejë / Peć / Peje  
Zona kadastrale / Katastarska Zona / Cadastral Zone: CARRAVER / CEROVERRHE / CARRAVER  
Zyra kadastrale Komune / Opštinska Katastarska Kancelarija / Municipal Cadastral Office: Pejë / Peć / Peje

#### A. TË DHËNAT PËR NJËSINË KADASTRALE / PODACI O KATASTARSKOJ JEDINICI / CADASTRAL UNIT DATA

Numri i njësisë kadastrale Broj katastarske jedinice Cad. Unit No.	Lloji i njësisë Vrsta jedinice Unit Type	Lloji i pronës Vrsta imovine Property Type	Zona U/R GIS U/R	Sipërfaqja Površina Area (m <sup>2</sup> )	Përshkrim Opis Description	Krijuar më datën Uradjeno na dan Created On	Azhuruar Azurirano Updated
P-71611090-00365-2	PARCELE / PARCELA / PARCEL	Prone private / Privatno imovina / Privately owned Land		23300			

#### A.1 ADRESA E NJËSISË KADASTRALE / ADRESA KATASTARSKE JEDINICE / CADASTRAL UNIT ADDRESS

Vendbanimi - adresa Prebivaliste - adresa Resident - address	Kodi Postal Postanski Kod Postal Code	Hollësi e adresës Pojednostni adresa Address Details	Krijuar më datën Uradjeno na dan Created On	Azhuruar Azurirano Updated
ÇUCANE/ÇUCANJE/ÇANE				



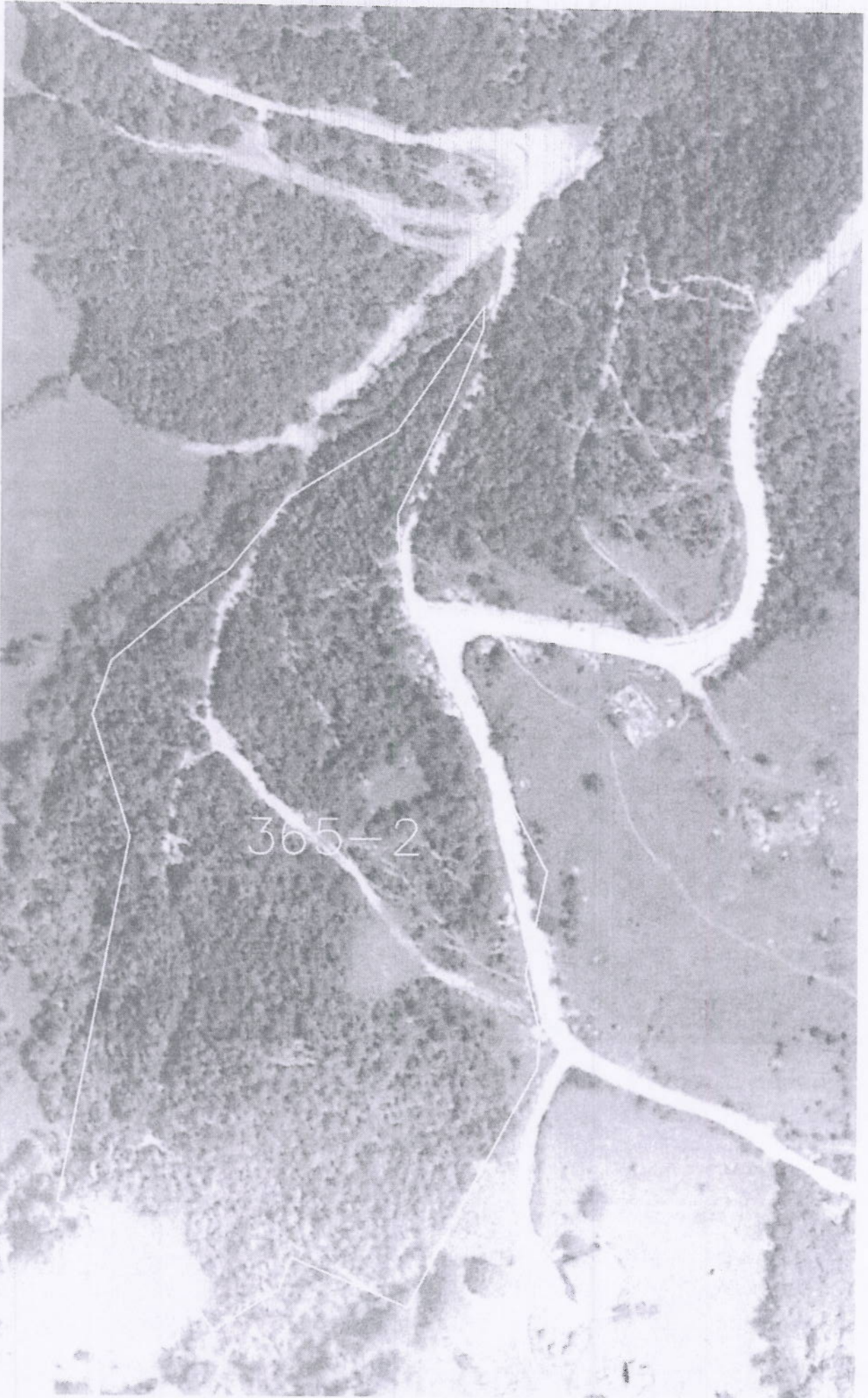
A.2 LLOJI SHFRYTËZIMIT / VRSTA KORISCENJA / TYPE OF USE

Numri Breg Number	Lloji i shfrytëzimit të parcelës Vrsta koriscenja parcelë Parcel Type/Of Use	Shfrytëzimi aktual i parcelës Trenutno koriscenje parcelë Parcel Current Use	Kualiteti i Klasesë Kvalitet Klase Quality Class	Sipërfaqja (m <sup>2</sup> ) Površina (m <sup>2</sup> ) Area
1	Pjefor shumsko Forcistr	Toka Pjefor shumsko zemljište/Forest	Mali i Klasesë 4/Suma 4 Klase/4th Class/Forest	23300

B. PRONAR/POSEDEUESI - VLASNIK/DRŽALAC - OWNER/POSSESSOR

Te drejtar Prava Rights	Emri Ime Name	Nr. personal Licent broj ID. No.	Vendbanimi Prebiste Resident	Kodi postar Postanski kod Postal code	Hollshite e adreses Pojednostil adrese Address details	Pjesa e prones Deo imovine Share quota	Pershkrimi Opis Description	Azhuruar Azurirano Updated
Posestim individual / Individualna Drazvina / single possessor	GERGOC ISMET (BER)	1300380728	KOSURIQ / KOSURIQ / KOSURIQ /			1/1	63/2016	29.12.2016

CARRIVEE



365-2

126-765/2



2/65/2





Drejtorija për çështje pronoro-juridike  
Nr.15-463-LP 103/18  
Peje më 20.08 .2018

### PROCESVERBAL MBI DEGJIMIN PUBLIK

I përpiluar me dt. 20.08.2018, në zyrët e Drejtorisë për çështje pronoro-juridike të Komunës së Pejës, në procedurën administrative lidhur me ekspropriimin e pjesve të ngastrave kadastrale 4070 ZK Pejë dhe 365/2, 365/3 dhe 366/1 ZK Carracer që janë pronë private e Ismet Iber Gergocit nga Kosuriqi Komuna e Pejës, për formimin e rrugës , si interes publik.

Me Vendimin nr. 15-463-LP 103/18 të dt.16.08.2018 Organi Shpronues respektivisht Kryetari i Komunës e ka miratuar kërkesën për shpronsimin e pjesve të ngastrave kadastrale 4070 ZK Pejë dhe 365/2, 365/3 dhe 366/1 ZK Carracer pronë e paluajtëshme e pronarit privat Ismet Gergoci për realizimin e projektit : për formimin e rrugës, si interes publik.

Organi Shpronues vleron se me shpalljen e interesit të përgjithshëm për këtë projekt do të plotsohen të gjitha dispozitat e Ligjit mbi Shpronsimin e pronës së paluajtëshme gjegjësisht nenit 4 .1:

4.1.1. Shpronësimi bëhet në mënyrë të qartë dhe të drejtpërdrejtë për arritjen e një qëllimi të ligjshëm publik

4.1.2. qëllimi i ligjshëm publik nuk mund të arrihet në mënyrë praktike pa kryerjen e Shpronësimit;

4.1.3. përfitimi publik nga shpronësimi është më i madh se interesat të cilat do të ndikohen negativisht nga Shpronësimi; dhe

4.1.4. prona e paluajtshme e cila është objekt i shpronësimit nuk është zgjedhur për arritjen e një qëllimi ose synimi diskriminues;

Lidhur me nenin 4.2.4.3. që ka të bëjë me ndërtimin, zgjerimin, themelimin ose vendosjen e infrastrukturës dhe/ose stabilimenteve në vijim, nëse kjo është e nevojshme për avancimin e mirëqenies së përgjithshme ekonomike dhe/ose shoqërore të komunës ose ka një përfitim tjetër të qartë publik për banorët e Komunës dhe është në përputhje me kushtet e aplikueshme ligjore:

4.2.4.3.1. rrugët komunale (rrugët të cilat shtrihen tërësisht brenda Komunës) të cilat ofrojnë shërbime të transportit për publikun;

Pasi që jemi në procedurën e dëgjimit publik, me këtë rast ka prezantuar z. Ismet Gergoci si pronar dhe zotruar i interesit të ngastrave kadastrale 4070 ZK Pejë dhe 365/2, 365/3 dhe 366/1 ZK Carracer që janë objekt i shpronësimit për realizimin e projektit për formimin e rrugës .

**Me rastin e prezantimit të dëgjimit publik z. Ismet Gergoci deklaron:**

“Jam pronar dhe zotruar të interesit i ngastrave kadastrale 4070 ZK Pejë dhe 365/2, 365/3 dhe 366/1 ZK Carracer, jam në dijeni që për interes publik është paraqitë nevoja që të me

shpronësohet një pjesë e sipërfaqes së tokës e cila është në këto ngastra sipas vendimit që është marrë nga Organi shpronësues , për realizimin e projektit : për formimin e rrugës, si interes publik .


Prandaj deklaroj se nuk jam kundër interesit publik të shtetit, këtë pronë kurr nuk e kisha shitë me kurrfarë pagese, por për arsye të interesit të shtetit jam dakord që të bëhet shpronësimi mirpo shpresoj që kompensimi të bëhet sipas vlersimit real që do të bëhet nga ana e Zyrës së Vlersimit të Ministrisë së Financave në mënyrë që edhe unë sadokudo të ndahem i kënaqur.Përndryshe poqese nuk do të jem i kënaqur me vlersimin , dhe mendoj se nuk është real atherë realizimin e kompensimit do ta kërkoj nepërmjet Gjykatës kompetente.

Përndryshe e pranoj edhe mundësinë e kompensimit me ndrrimin e pronës të ngastrave fqinje.

Gjithashtu edhe këmbimin e pronave e pranoj duke shpresuar që të bëhet një vlersim real i ngastrave që kishin për tu këmbyer.

**Janë prezentë:**

Personi zyrtar

  
Osman Kollqaku



  
Pala

Ismet Iber Gergoci



REPUBLIKA E KOSOVËS  
REPUBLIC OF KOSOVO  
REPUBLIKA KOSOVA

KOMUNA E PEJËS  
MUNICIPALITY OF PEJA  
OPŠTINA PEÇ



ZYRA E KRYETARIT  
MAYOR OFFICE  
URED PRECEDNIKA

Në bazë të nenit 11, 12 dhe 58 të Ligjit mbi vetëqeverisjen lokale nr.03/L-40 të datës 20 Shkurt 2008 dhe në mbështetje të nenit 24 dhe 25 të ligjit mbi dhënien në shfrytëzim dhe këmbimin e pronës komunale ligji nr.06/L092 dhe nenit 82 të Statutit të Komunës së Pejës, 01.nr.09-8103 të datës 29.09.2008 Kryetari i Komunës, z. Gazmend Muhaxheri më datën 10. Maj 2019 pas shqyrtimit të propozimit të Drejtoratit për Çështje Pronësore Juridike për këmbimin e pronave në mes të Komunës dhe z. Ismet Gergocit nga Kosuriqi Komuna e Pejës për hapjen e rrugës si interes publik, merr këtë:

### K o n k l u z i o n

**I propozohet** Kuvendit Komunal në Pejë, rekomandimi i Drejtorisë për Çështje Pronësore Juridike për këmbimin e pronave në mes Komunës dhe z. Ismet Gergocit nga Kosuriqi Komuna e Pejës për hapjen e rrugës si interes publik.

Për implementimin e këtij Konkluzioni do të kujdeset Drejtorati për Çështje Pronësore Juridike të KK Pejë.

Konkluzioni i dërgohet:

- Drejtoratit për Çështje Pronësore Juridike,
- Anëtarëve të Komitetit për Politik dhe Financa, dhe
- Arhivës

KOMUNA E PEJËS

I.nr. 463.01/64645, 2019  
Pejë, 10. Maj 2019

  
Gazmend Muhaxheri  
Kryetar i Komunës





REPUBLIKA E KOSOVËS  
REPUBLIC OF KOSOVO  
REPUBLIKA KOSOVA



KOMUNA E PEJËS MUNICIPALITY OF PEJA OPŠTINA PEĆ

Në bazë të dispozitave të nenit 11 dhe 12 të Ligjit nr.03/L-040 për vetqeverisje lokale të Republikës së Kosovës dhe në mbështetje të nenet 24 dhe 25 të Ligjit mbi dhënjen në shfrytëzim dhe këmbimin e pronës Komunale Ligji nr.06/L-092, si dhe nenit 36 të Statutit të Komunës së Pejës, 01.nr.09-8103 dt.29.09.2008 , pasi shqyrtoj propozimin e Kryetarit të Komunës për miratim paraprak për këmbimin e pronës së paluajjtëshme komunale me pronen private të pronarit Ismet Gergoci nga Kosuriqi Komuna e Pejës, me rekomandim të Komitetit për Politik dhe Financa, Kuvendi Komunal në seancën e mbajtur me dt. \_\_\_\_\_ muar:

### PROPOZIM - V E N D I M

**MBI MIRATIMIN E PROPOZIMIT TË KRYETARIT TË KOMUNËS PËR KËMBIM TË PRONËS SË PALUAJTËSHME KOMUNALE ME PRONËN PRIVATE PËR REALIZIMIN E PLANIT ZHVILLIMOR KOMUNAL PER FORMIMIN E RRUGES**

**I. MIRATOHET** propozimi i Kryetarit të Komunës për këmbimin e pronës së paluajjtëshme komunale me pronën e personit fizik Ismet Gergoci nga Kosuriqi Komuna e Pejës , e më qellim të formimit të rruges sipas Planit Zhvillimor Komunal Pejë .

**II.** Për realizimin e këtij këmbimi sipas këtij Vendimi është propozuar që të zhvillohen procedurat e nevojshme ligjore për këmbimin e pronës së Ismet Gergocit nga Kosuriqi Komuna e Pejës, ngastrat kadastrale 470 në sipërfaqe 23300 m<sup>2</sup> ZK Carraver, mirpo prej kësaj sipërfaqeje për rrugë nevojiten 1667 m<sup>2</sup>, kjo sipërfaqe prej 1667 m<sup>2</sup> do të jetë objekt këmbimi me pronën komunale në sipërfaqe prej 362 m<sup>2</sup>, të ngastrës kadastrale 4069 që ka sipërfaqen totale prej 869 m<sup>2</sup> PSH e KK Pejë, ZK Pejë.

**III.**Pasi sipërfaqja e pronës së Ismet Gergocit nga Kosuriqi Komuna e Pejës, është dukshem më e madhe dhe është përafërsisht me vlerë të njëjtë me pronën e Komunës, atherë Komuna do tia bëjë kompenzimin me pagesë në të holla pas vlersimit kompetent të Zyrës së vlersimit nga Ministria e Financave e të dy sipërfaqeve dhe ndryshimin e vlerës do ta paguaj Komuna.

**IV.** Pas hyrjes në fuqi të këtij Vendimi, Komuna në afat prej pesë ditëve e paraqet kërkesën për vlersimin e pronave të paluajjtëshme sipas pikës II të këtij vendimi Zyrës për Vlersimin e pronës së Paluajjtëshme pran Departamentit të Tatimit në Pronë në kuadër të Ministrisë së Financave.

**V.** Ky Vendim hynë në fuqi pas publikimit në Ëeb faqen e Komunës

I.Numër.463 \_\_\_\_\_  
Pejë, datë \_\_\_\_\_

REPUBLIKA E KOSOVËS  
KUVENDI KOMUNAL PEJË

K R Y E S U E S I

Dr.ISLAM HUSAJ



REPUBLIKA E KOSOVËS  
REPUBLIC OF KOSOVO  
REPUBLIKA KOSOVA



KOMUNA E PEJËS MUNICIPALITY OF PEJA OPŠTINA PEĆ

Në bazë të dispozitave të nenit 11 dhe 12 të Ligjit nr.03/L-040 për vetqeverisje lokale të Republikës së Kosovës dhe në mbështetje të nenet 24 dhe 25 të Ligjit mbi dhënjën në shfrytëzim dhe këmbimin e pronës Komunale Ligji nr.06/L-092, si dhe nenit 36 të Statutit të Komunës së Pejës, 01.nr.09-8103 dt.29.09.2008 , pasi shqyrtoj propozimin e Kryetarit të Komunës për miratim paraprak për këmbimin e pronës së paluajjtëshme komunale me pronen private të pronarit Ismet Gergoci nga Kosuriqi Komuna e Pejës, me rekomandim të Komitetit për Politik dhe Financa, Kuvendi Komunal në seancën e mbajtur me dt. \_\_\_\_\_ muar:

### PROPOZIM - V E N D I M

**MBI MIRATIMIN E PROPOZIMIT TË KRYETARIT TË KOMUNËS PËR KËMBIM TË PRONËS SË PALUAJTËSHME KOMUNALE ME PRONËN PRIVATE PËR REALIZIMIN E PLANIT ZHVILLIMOR KOMUNAL PER FORMIMIN E RRUGES**

**I. MIRATOHET** propozimi i Kryetarit të Komunës për këmbimin e pronës së paluajjtëshme komunale me pronën e personit fizik Ismet Gergoci nga Kosuriqi Komuna e Pejës , e më qellim të formimit të rruges sipas Planit Zhvillimor Komunal Pejë .

**II.** Për realizimin e këtij këmbimi sipas këtij Vendimi është propozuar që të zhvillohen procedurat e nevojshme ligjore për këmbimin e pronës së Ismet Gergocit nga Kosuriqi Komuna e Pejës, ngastrat kadastrale 365/2 në sipërfaqe 23300 m2 ZK Carraver, mirpo prej kësaj sipërfaqeje për rrugë nevojiten 1667 m2, kjo sipërfaqe prej 1667 m2 dhe nga ngastra 4070 që ka sipërfaqen totale prej 10770 m2 ZK Pejë për rrugë nevojiten 227 m2 dhe këto sipërfaqe të pronës së tij do të jenë objekt këmbimi me sipërfaqen prej 362 m2, të ngastrës kadastrale 4069 PSH e KK Pejë që ka sipërfaqen totale prej 869 m2 ZK Pejë.

**III.** Pasi sipërfaqja e pronës së Ismet Gergocit nga Kosuriqi Komuna e Pejës, është dukshëm më e madhe dhe nje ari është përafërsisht me vlerë të njejtë me pronën e Komunës, atëherë Komuna do t'ia bëjë kompenzimin me pagesë në të holla pas vlersimit kompetent të Zyrës së vlersimit nga Ministria e Financave e të dy sipërfaqeve dhe ndryshimin e vlerës do ta paguaj Komuna.

**IV.** Pas hyrjes në fuqi të këtij Vendimi, Komuna në afat prej pesë ditëve e paraqet kërkesën për vlersimin e pronave të paluajjtëshme sipas pikës II të këtij vendimi Zyrës për Vlersimin e pronës së Paluajjtëshme pran Departamentit të Tatimit në Pronë në kuadër të Ministrisë së Financave.

**V.** Ky Vendim hynë në fuqi pas publikimit në Ëeb faqen e Komunës

I.Numër.463 \_\_\_\_\_

Pejë, datë \_\_\_\_\_

REPUBLIKA E KOSOVËS  
KUVENDI KOMUNAL PEJË

K R Y E S U E S I



Dr.ISLAM HUSAJ



REPUBLIKA E KOSOVËS  
REPUBLIC OF KOSOVO  
REPUBLIKA KOSOVA



KOMUNA E PEJËS MUNICIPALITY OF PEJA OPŠTINA PEĆ

REFERENCË:	15-463-65/19
PËR/ZA/TO:	Kryetarin e Komunës, Z.Gazmend Muhagjeri
CC:	Këshillin e Drejtorëve të Komunës së Pejës
PËRMES/PREKO/THROUGH:	
NGA/OD/FROM:	Edmond Shala, Drejtor i Drejtorisë për Çështje Pronësoro-Juridike 
PERPUNUAR/OBRADA/	Osman Kollqaku, Zyrtar i Lartë Ligjor për Çështje Pronësoro-Juridike 
TEMA/SUBJEKTA/SUBJECT:	Kërkesa për aprovimin e këmbimit të pronave në mes të Komunës dhe Ismet Gergocit nga Kosuriqi Komuna e Pejës, për formimin e rruges, si interes publik.
DATE :	06.05.2019

Të nderuar!

Kryetari i Komunes propozon që të zhvillohen procedurat e nevojshme ligjore për këmbimin në mes të pronës së Komunës dhe pronës private të pronarit:

Ismet Gergocit nga Kosuriqi Komuna e Pejës, ngastrat kadastrale 470 në sipërfaqe 23300 m<sup>2</sup> ZK Carraver, mirpo prej kësaj sipërfaqeje për rrugë nevojiten 1667 m<sup>2</sup>, kjo sipërfaqe prej 1667 m<sup>2</sup> do të jetë objekt këmbimi me sipërfaqen prej 362 m<sup>2</sup>, të ngastrës kadastrale 4069 që ka sipërfaqen totale prej 869 m<sup>2</sup> ZK Pejë.

Pasi sipërfaqja e Ismet Gergocit nga Kosuriqi Komuna e Pejës, është më e madhe atherë Komunado tia bëjë kompenzimin në pagesë në të holla pas vlersimit kompetent të Zyrës së vlersimit nga Ministria e Financave e të dy sipërfaqeve dhe ndryshimin e vlerës do ta paguaj Komuna.

Pasi që këmbimi në mes të Komunës dhe pronarit privat është në interes publik për realizimin e këtij projekti, atherë këmbimi është në pajtim me nenet 24 dhe 25 të Ligjit mbi dhënjën në shfrytëzim dhe këmbimin e pronës Komunale Ligji nr.06/L-092, prandaj kërkojmë nga Kryetari i Komunës që ta miratoj kërkesën dhe ta përcjellë propozimin për këmbim në procedim të mëtejshëm për aprovim në seancën e radhës të Asamblesë Komunale Pejë.

Me respekt!



Republika e Kosovës  
Republica Kosovo-Republic of Kosovo  
Qeveria - Vlada - Government



MINISTRIA E MEDITIT DHE PLANIFIKIMIT HARËSHOR / MINISTARSTVO SREDINE I PROSTORNOG PLANIRANJA / MINISTRY OF ENVIRONMENT AND SPATIAL PLANNING  
AGJENCIA KADASTRALE E KOSOVËS / KATASTARSKA AGENCIJA KOSOVA / KOSOVO CADASTRAL AGENCY

### CERTIFIKATË / CERTIFIKAT / CERTIFICATE

NJËSIA KADASTRALE / KATASTARSKA JEDINICA / CADASTRAL UNIT : P-71611071-04069-0

Numri i lëndës / Broj Predmet / Case Referent Number: 01-223-19  
Data dhe koha e lëshimit / Datum i vreme izdavanja / Date and time of submission: 03.05.2019 - 09:05  
Komuna / Opština / Municipality: Pejë / Peë / Pejë  
Zona kadastrale / Katastarska Zona / Cadastral Zone: PEJË / PEË / PEJË  
Zyra Kadastrale Komunale / Opštinska Katastarska Kancelarija / Municipal Cadastral Office: Pejë / Peë / Pejë

### A. TË DHËNAT PËR NJËSINË KADASTRALE / PODACI O KATASTARSKOJ JEDINICI / CADASTRAL UNIT DATA

Numri i njësise kadastrale Broj katastarske jedinice Cad. Unit. No.	Lloji i njësise Vryta Jedinice Unit Type	Lloji i pronës Vryta Imotine Property Type	Zona U/R GIS U/R	Sipërfaqja Površina Area (m <sup>2</sup> )	Përkthim Opis Description	Krijuar më datën dani Created On	Azhuruar Azurirano Updated
P-71611071-04069-0	PARCELE / PARCELA / PARCEL	Pronë shoqërore / Društveni Imovna / Socially owned Land		844			

### A.1 ADRESA E NJËSISË KADASTRALE / ADRESA KATASTARSKE JEDINICE / CADASTRAL UNIT ADDRESS

Vendbanimi - adresa Prebivaliste - adresa Resident - address	Kodi Postal Postanski Kod Postal Code	Lloji i njësise Kadastrale Adresa - Databaza Address - Database	Krijuar më datën Uradjeno na dan Created On	Azhuruar Azurirano Updated
VELIKE VINOGRADIVELINE VINOGRAD/VELIKE VINOGRADI				

A.2 LLOJI I SHFRYTËZIMIT / VRSTA KORISCENJA / TYPE OF USE

Numeri Broj Number	Lloji i shfrytëzimit të parcelës Vrsta koriscenja parcelë Parcel Type Of Use	Shfrytëzimi aktual i parcelës Trenutno koriscenje parcelë Parcel Current Use	Kualiteti i klasesë Kvalitet klase Quality Class	Supërfaqja Površina Area (m <sup>2</sup> ) (m <sup>2</sup> )
1	Bujësi/çajopunëri/Agriculture	Kullësori/Pashnjaci/pasture	Kullësori Klasesë 2/ Pashnjak 2 Klase/2nd Class Pasture	844

B. PRONAR/POSEDUESI - VLASNIK/DRŽALAC - OWNER/POSSESSOR

Titulli Prava Rights	Emri Ime Name	Nr. personal Lauti broj ID. No.	Vendbanimi Prebivahiste Resident	Kodi postar Poštanski kod Postal code	Hollëstë e adresës Pojedinosti adrese Address details	Pjesa e pronës Deo imovine Share quota	Pershkrimi Opis Description	Azhuruar Azurirano Updated
Poseëdëm individual / Individualna Drazavina / single possessor	P.SH.K.K.PEJË	KCID1618242	PEJË / PEC / PEJË /			1/1		



Republika e Kosovës

Republika Kosova-Republic of Kosovo

Qeveria -Vlada-Government

Ministria e Mjedisit dhe Planifikimit Hapësinor /Ministrtstvo Sredine i Prastornog Planiranja/Ministry of Environment and Spatial Planning

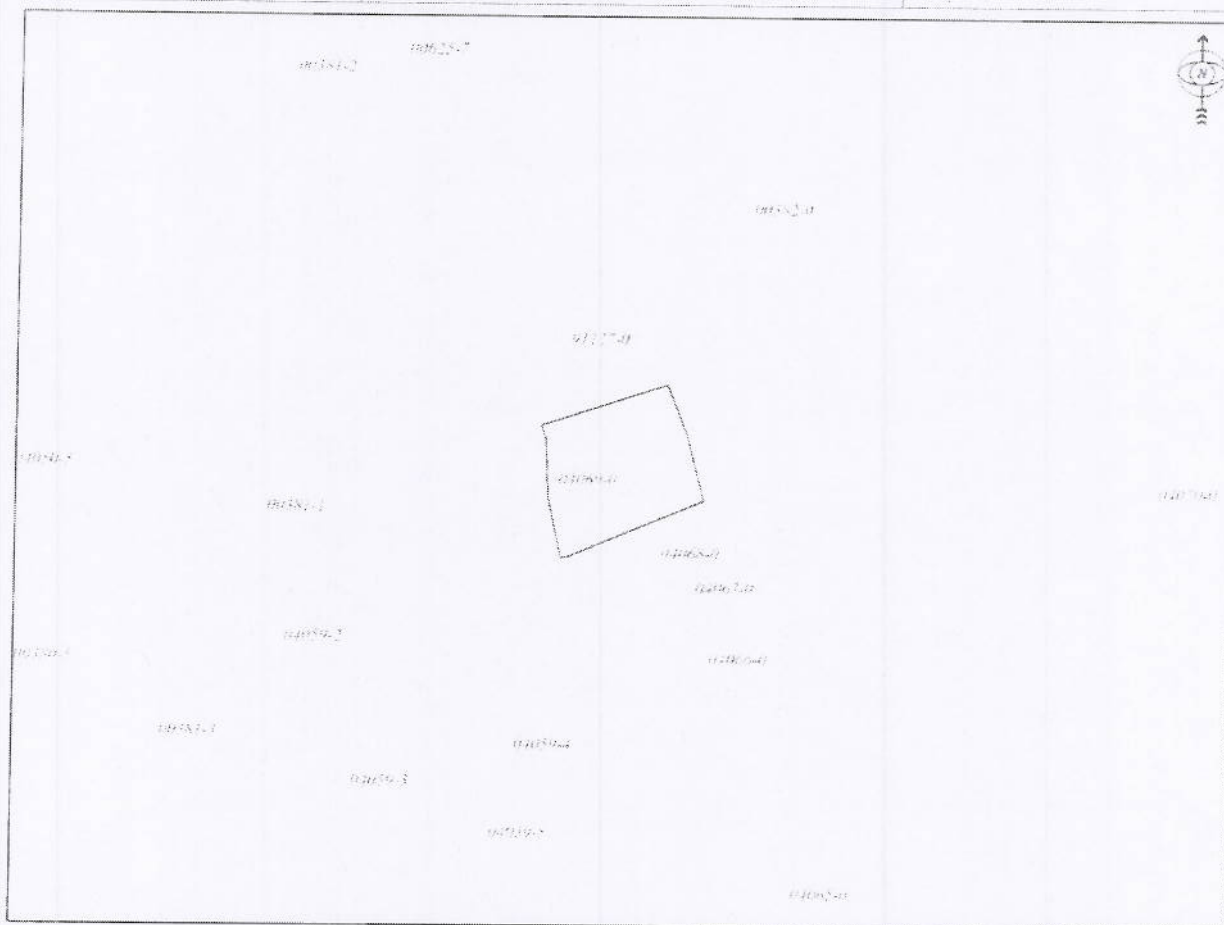
AGJENCIA KADASTRALE E KOSOVËS/ KATASTARSKA AGENCIJA KOSOVA/ KOSOVA CADASTRAL AGENCY

KOPJA E PLANIT / KOPIJA PLANA / COPY PLAN

Zyra Kadastrale Komunale/ Opštinska Katastarska Kancelarija /Municipal Cadastral Office : PEJË

Zona Kadastrale / Katastarska Zona / Cadastral Zone: Pejë

Njësia/Jedinica/Unit	Tipi/Vrsta/Type	Sipërfaqja/Površina/Area m2
P-71611071-04069-0	Parcelë / Parcela / Parcel	844,0



Shkalla/Razmera/Scale: 1:1000

Punoi/Obradio/Created:

Data/ Data/Date: 03.05.2019


Koha/ Vreme/ Time: 09:47:01

Nënshkrimi/Potpis/Siganture:

Shënim/Beteška/Note:

Aprovoi/Usvojio/Approved: Drejtori/Direktor/Director

Nënshkrimi/Potpis/Siganture:



1000/1000



Republika e Kosovës  
Republica Kosovo-Republic of Kosovo  
Qeveria - Vlada - Government

MINISTRIA E MËDITISË DHE PLANIFIKIMIT HAPËSINOR /MINISTARSTVO SREDINE I PROSTORNOG PLANIRANJA/MINISTRY OF ENVIRONMENT AND SPATIAL PLANNING  
AGJENCIA KADASTRALE E KOSOVËS / KATASTARSKA AGENCIJA KOSOVA / KOSOVO CADASTRAL AGENCY

CERTIFIKATË / CERTIFIKAT / CERTIFICATE

NJËSIA KADASTRALE / KATASTARSKA JEDINICA / CADASTRAL UNIT : P-71611071-04070-0


Numri i lëndës / Broj Predmet / Case Referent Number: 01-223-19  
Data dhe koha e lëshimit / Datum i vreme izdavanja / Date and time of submission: 03.05.2019 - 09:05  
Komuna / Opština / Municipality: Pejë / Peč / Peje  
Zona Kadastrore / Katastarska Zona / Cadastral Zone: PEJE / PEČ / PEJE  
Zyra Kadastrore Komunale / Opštinska Katastarska Kancelarija / Municipal Cadastral Office: Pejë / Peč / Peje

A. TË DHËNAT PËR NJËSINË KADASTRALE / PODACIO KATASTARSKOJ JEDINICI / CADASTRAL UNIT DATA

Numri i njësise kadastrale Broj katastarske jedinice Cad. Unit, No.	Lloji i njësise Vrsta jedinice Unit Type	Lloji i pronës Vrsta imovine Property Type	Zona U/R G/S L/R	Sipërfaqja Površina Area (m <sup>2</sup> )	Përshkrim Opis Description	Krijuar më datën Uradjeno na dan Created On	Azhuruar Azirano Updated
P-71611071-04070-0	PARCELE / PARCELA / PARCEL	Pronë private / Privatno imovina / Privately owned Land		10770			

A.1 ADRESA E NJËSISË KADASTRALE / ADRESA KATASTARSKE JEDINICE / CADASTRAL UNIT ADDRESS

Vendbanimi - adresa Prebivalište - adresa Resident - address	Kodi Postal Poštanski kod Postal Code	Hollësitë e adresës Pojednostni adresni Address Details	Krijuar më datën Uradjeno na dan Created On	Azhuruar Azirano Updated
VEL.VINOGRADI/VEL.VINOGRADI/VEL.VINOGRADI		VEL.VINOGRADI		



A.2 LLOJI I SHFRYTËZIMIT / VRSTA KORISCENJA / TYPE OF USE

Numbri Bregj Number	Lloji i shfrytëzimit të parcesë Vrsta korisçenja parcesë Parcel Type Of Use	Shfrytëzimi aktual i parcesë Trenutno korisçenje parcesë Parcel Current Use	Kualiteti i Klases Kvalitet Klase Quality Class	Sipërfaqja Površina (m <sup>2</sup> ) (m <sup>2</sup> )
1	Bujqësori/Poljoprivredno Agriculture	Kullësori/Pashnjaci pasture	Kullësori E Klases 2/Pashnjak 2 Klase/2nd Class Pasture	10770



B. PRONAR/POSEDUESI - VLASNIK/DRŽALAC - OWNER/POSSESSOR

Të drejtat Prava Rights	Emri Ime Name	Nr. personal Lieni broj ID. No.	Vendbanimi Prebivalište Resident	Kodi postar Poštanski kod Postal code	Hollësitë e adresës Pojedinosti adrese Address details	Pjesa e pronës Deo imovine Share quota	Peshkrimi Opis Description	Azhuruar Azurirano Updated
Posedim individual/ Individualna Dizažina/ single possessor	GERGOC ISMET (BER)	1500380728	KOSUBRIQ, KOSUBRIQ/ KOSUBRIQ /			1/1	609/2015	09.10.2015





Republika e Kosovës

Republika Kosova-Republic of Kosova

Qeveria -Vlada-Government

Ministria e Mjedisit dhe Planifikimit Hapësinor /Ministristvo Sredine i Prostornog Planiranja/Ministry of Environment and Spatial Planning

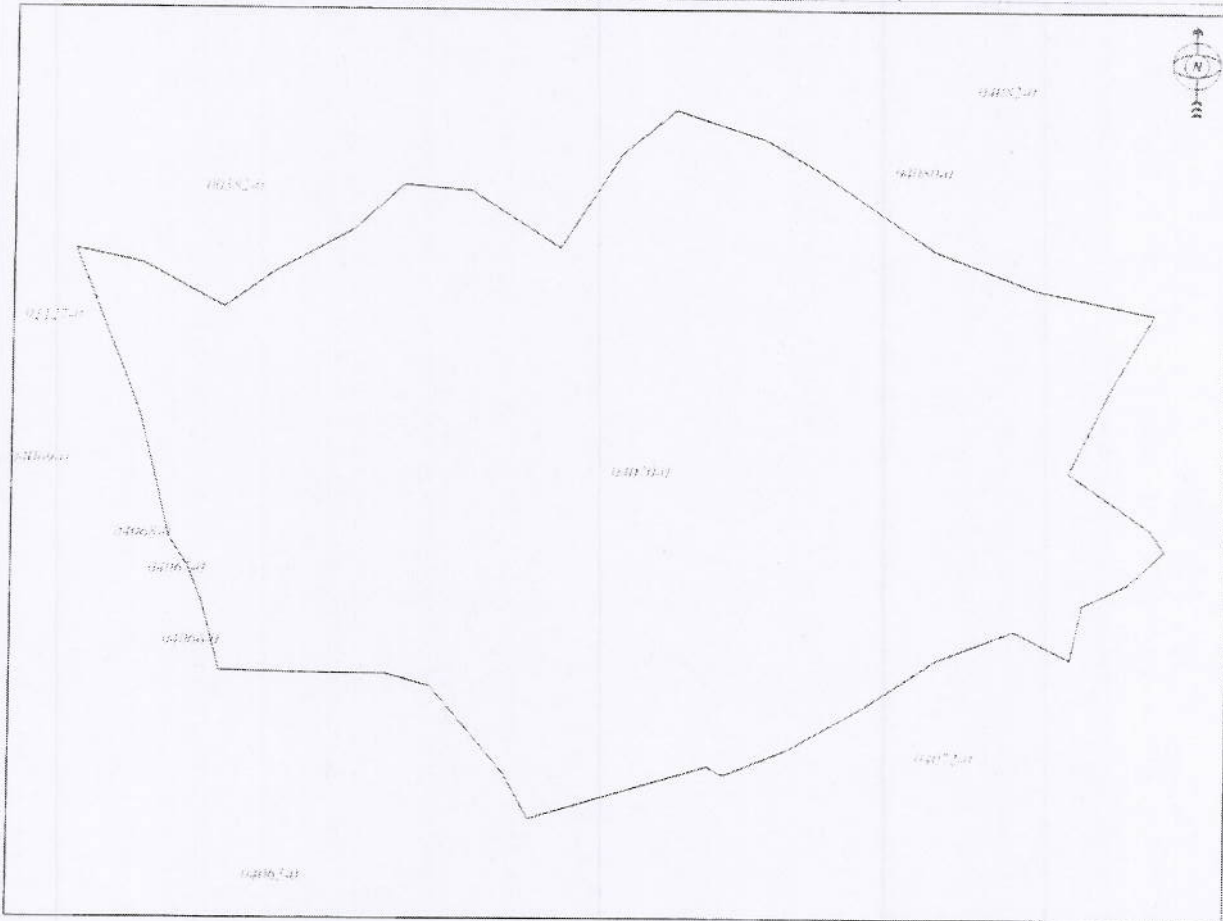
AGJENCIA KADASTRALE E KOSOVËS/ KATASTARSKA AGENCIJA KOSOVA/ KOSOVA CADASTRAL AGENCY

KOPJA E PLANIT / KOPIJA PLANA / COPY PLAN

Zyra Kadastrale Komunale/ Opštinska Katastarska Kancelarija /Municipal Cadastral Office : PEJË

Zona Kadastrale / Katastarska Zona / Cadastral Zone: Pejë

Njësia/Jedinica/Unit	Tipi/Vrsta/Type	Sipërfaqja/Povšina/Area m2
P-71611071-04070-0	Parcelë / Parcela / Parcel	10770,0



Shkalla/Razmera/Scale: 1:994

Punoi/Obradio/Created:

Data/ Data/Date: 03.05.2019


Koha/ Vreme/ Time: 09:47:47

Nënshkrimi/Potpis/Siganture:

Shënim/Beleška/Note:

Aprovoit/Usvojio/Approved: Dretor/Direktor/Director

Nënshkrimi/Potpis/Siganture



SKICA E MATJES-PROPOZIM PËR NDARJE FIZIKE

Zona kadastrale / Kadastrarska zona: PEJE  
 Lloji / njësi kadastrale / Vrsta kadastrarske njësie: Parcelë

Nr. i njësisë kadastrale / Br. kadastrarske rehinice: 2761,2762,2764  
 Shkalla e zvogulimit / Razmera plana: 1: 500 (L.D36, 1/500)



Legjenda

- Gjendja kadastrale
- Gjendja faktive në terren
- = 10543m²
- = 302m²
- = 75m²
- = 362m²
- = 152m²
- = 180m²
- = 75m²

Rilevimi / Shtimi: Faruk Hysenaj


Nënskribimi / Popisi: [Signature]

Data e rilevimit / Data e shtimit: 18.02.2019




(Vërejtje: Kërkesat për ligjshmëri të ngjashme për Urbanizim dhe Mbrojtje të Fshatit, për ndarjen e parcelave sipas shitesh të natës dhe matësive të tyre jetojnë në terren.  
 Ky punim shërben vetëm për nevojat e DVM-së (K.F. Pejë).)

PE 7 E



06.469







Republika e Kosovës  
Republic of Kosovo  
*Qeveria - Vlada - Government*



MINISTRIA E MIEDISTIT DHE PLANIFIKIMIT HAËSINOR / MINISTARSTVO SREDINE I PROSTORNOG PLANIRANJA / MINISTRY OF ENVIRONMENT AND SPATIAL PLANNING  
AGJENCIA KADASTRALE E KOSOVES / KATASTARSKA AGENCIJA KOSOVA / KOSOVO CADASTRAL AGENCY

### CERTIFIKATË / CERTIFIKAT / CERTIFICATE

NJËSIA KADASTRALE / KATASTARSKA JEDINICA / CADASTRAL UNIT : P-71611090-00365-2

Numri i lëndës / Broj Predmet / Case Referent Number: 01-223-19  
Data dhe koha e lëshimit / Datum i vreme izdavanja / Date and time of submission: 03.05.2019 - 09:06  
Komuna / Opština / Municipality: Pejë / Pejë / Peje  
Zona kadastrale / Katastarska Zona / Cadastral Zone: CARRAVËR / CEROVERHE / CARRAVËR  
Zyra Kadastrale Komune / Opštinska Katastarska Kancelarija / Municipal Cadastral Office: Pejë / Pejë / Peje

#### A. TË DHËNAT PËR NJËSINË KADASTRALE / PODACI O KATASTARSKOJ JEDINICI / CADASTRAL UNIT DATA

Numri i njësise kadastrale Broj katastarske jedinice Cad. Unit. No.	Lloji i njësise Vrsta jedinice Unit Type	Lloji i pronës Vrsta imovine Property Type	Zona U/R GIS U/R	Supërfaqja Površina Area (m <sup>2</sup> )	Pershkrim Opis Description	Krijuar më datën Uradjeno na dan Created On	Azhuruar Azurirano Updated
P-71611090-00365-2	PARCELE / PARCELA / PARCEL	Private / Privately owned Land		23300			

#### A.1 ADRESA E NJËSISË KADASTRALE / ADRESA KATASTARSKE JEDINICE / CADASTRAL UNIT ADDRESS

Vendbanimi - adresa Prebivalište - adresa Resident - address	Kodi Postal Poštanski Kod Postal Code	Hollësitë e adresës Pojednostni adrese Address Details	Krijuar më datën Uradjeno na dan Created On	Azhuruar Azurirano Updated
ÇUÇANEC/ÇUÇANECUÇANE				



A.2 LLOJI I SHFRYTËZIMIT / VRSTA KORISCENIA / TYPE OF USE

Numri Broj Number	Lloji i shfrytëzimit të parcelës Vrsta korisçenja parcelë Parcel Type Of Use	Shfrytëzimi aktual i parcelës Trenutno korisçenje parcelë Parcel Current Use	Kualiteti i klasës Kvaliteti Klasse Quality Class	Mall i Klasës 4/Suna 4 Klasse/4th Class Forest	Kategoria Superfaqja Kategoria Area (m <sup>2</sup> )
1	Pjorësimsko-Forestir	Tekut Pjorësimsko zemljište/Forest			23300



B. PRONAR/POSEDESI - VLASNIK/DRŽALAC - OWNER/POSSESSOR

Të drejtat Prava Rights	Emri Ime Name	Nr. personali Licni broj ID. No.	Vendbanimi Prebivalište Resident	Kodi postar Poštanski kod Postal code	Hollësihtë e adresës Pojednostni adrese Address details	Pjesa e pronës Deo imovine Share quota	Përshkrimi Opis Description	Azhuruar Ažurirano Updated
Poseedim individual / Individualna Društvena / single possessor	GERGOC ISMET (BER)	1500380728	KOSUNIQ / KOSUNIC / KOSUNIQ /			1/1	63/2016	29.12.2016

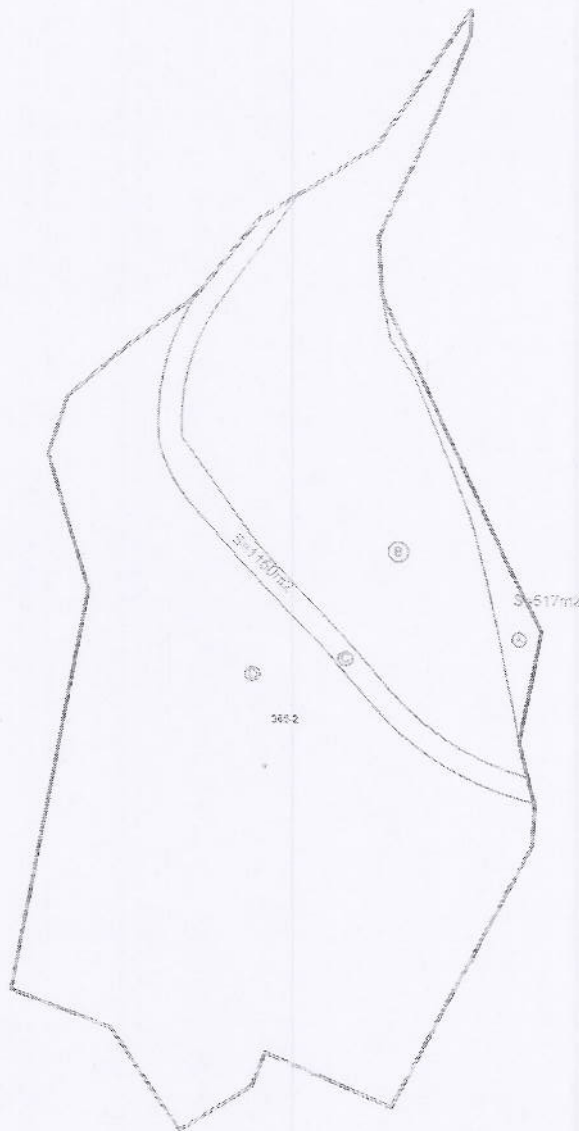
SKICA E MATJES-PROPOZIM PËR NDARJE FIZIKE

Zona kadastrale / Katastarska zona: Pejë - CUVIÇE

Nr. i njësisë kadastrale / Br. katastarske jedinice: 365-2

Lloji i njësisë kadastrale / Vrsta katastarske jedinice: Parcelë

Shkalla e zvogimit / Razmera plana: 1:250 (L.D.1, 1.10.00)



Legjenda

- Gjeoqja kadastrale
- Gjeoqja fizike ne teren
- = 517 m<sup>2</sup>
- = 2150 m<sup>2</sup>
- = 1150 m<sup>2</sup>
- = 1420 m<sup>2</sup>

Rilevoni / Surveo: Feruk Hysenaj

Nëshkrimi / Popis: [Signature]

Data e rilevit / Datum snimanja: 08.04.2019



Qëllimi është përcaktimi i kufijve të shtetit për ndarjen fizike të parcelës sipas skemës së matjes dhe matjesve të përcaktuara në terren.  
Ky punim është kryer sipas detyrës së punës të DUMM-it (L. K. Pejë)



CARAVĚC

365-2



106 1965/2







Drejtoria për çështje pronsoro-juridike  
Nr.15-463-LP 103/18  
Peje më 20.08 .2018

### PROCESVERBAL MBI DEGJIMIN PUBLIK

I përpiluar me dt. 20.08.2018, në zyrët e Drejtorisë për çështje pronsoro-juridike të Komunës së Pejës, në procedurën administrative lidhur me ekspropriimin e pjesve të ngastrave kadastrale 4070 ZK Pejë dhe 365/2, 365/3 dhe 366/1 ZK Carracer që janë pronë private e Ismet Iber Gergocit nga Kosuriqi Komuna e Pejës, për formimin e rrugës , si interes publik.

Me Vendimin nr. 15-463-LP 103/18 të dt.16.08.2018 Organi Shpronues respektivisht Kryetari i Komunës e ka miratuar kërkesën për shpronsimin e pjesve të ngastrave kadastrale 4070 ZK Pejë dhe 365/2, 365/3 dhe 366/1 ZK Carracer pronë e paluajtëshme e pronarit privat Ismet Gergoci për realizimin e projektit : për formimin e rrugës, si interes publik.

Organi Shpronues vleron se me shpalljen e interesit të përgjithshëm për këtë projekt do të plotsohen të gjitha dispozitat e Ligjit mbi Shpronsimin e pronës së paluajtëshme gjegjësisht nenit 4 .1:

4.1.1. Shpronësimi bëhet në mënyrë të qartë dhe të drejtpërdrejtë për arritjen e një qëllimi të ligjshëm publik

4.1.2. qëllimi i ligjshëm publik nuk mund të arrihet në mënyrë praktike pa kryerjen e Shpronësimit;

4.1.3. përfitimi publik nga shpronësimi është më i madh se interesat të cilat do të ndikohen negativisht nga Shpronësimi; dhe

4.1.4. prona e paluajtshme e cila është objekt i shpronësimit nuk është zgjedhur për arritjen e një qëllimi ose synimi diskriminues;

Lidhur me nenin 4.2.4.3. që ka të bëjë me ndërtimin, zgjerimin, themelimin ose vendosjen e infrastrukturës dhe/ose stabilimenteve në vijim, nëse kjo është e nevojshme për avancimin e mirëqenies së përgjithshme ekonomike dhe/ose shoqërore të komunës ose ka një përfitim tjetër të qartë publik për banorët e Komunës dhe është në përputhje me kushtet e aplikueshme ligjore:

4.2.4.3.1. rrugët komunale (rrugët të cilat shtrihen tërësisht brenda Komunës) të cilat ofrojnë shërbime të transportit për publikun;

Pasi që jemi në procedurën e dëgjimit publik, me këtë rast ka prezantuar z. Ismet Gergoci si pronar dhe zotruar i interesit të ngastrave kadastrale 4070 ZK Pejë dhe 365/2, 365/3 dhe 366/1 ZK Carracer që janë objekt i shpronësimit për realizimin e projektit për formimin e rrugës .

**Me rastin e prezantimit të dëgjimit publik z. Ismet Gergoci deklaron:**

“Jam pronar dhe zotruar të interesit i ngastrave kadastrale 4070 ZK Pejë dhe 365/2, 365/3 dhe 366/1 ZK Carracer, jam në dijeni që për interes publik është paraqitë nevoja që të me

shpronësohet një pjesë e sipërfaqes së tokës e cila është në këto ngastra sipas vendimit që është marrë nga Organi shpronësues , për realizimin e projektit : për formimin e rrugës, si interes publik .

Prandaj deklaroj se nuk jam kundër interesit publik të shtetit, këtë pronë kurr nuk e kisha shitë me kurrfarë pagese, por për arsye të interesit të shtetit jam dakord që të bëhet shpronësimi mirpo shpresoj që kompensimi të bëhet sipas vlersimit real që do të bëhet nga ana e Zyrës së Vlersimit të Ministrisë së Financave në mënyrë që edhe unë sadokudo të ndahem i kënaqur.Përndryshe poqese nuk do të jem i kënaqur me vlersimin , dhe mendoj se nuk është real atherë realizimin e kompensimit do ta kërkoj nepërmjet Gjykatës kompetente.


Përndryshe e pranoj edhe mundësinë e kompensimit me ndrimin e pronës të ngastrave fqinje.

Gjithashtu edhe këmbimin e pronave e pranoj duke shpresuar që të bëhet një vlersim real i ngastrave që kishin për tu këmbyer.

**Janë prezentë:**

Personi zyrtar

Osman Kollçaku



Pala

Ismet Iber Gergoci



REPUBLIKA E KOSOVËS  
REPUBLIC OF KOSOVO  
REPUBLIKA KOSOVA

KOMUNA E PEJËS  
MUNICIPALITY OF PEJA  
OPŠTINA PEČ



ZYRA E KRYETARIT  
MAYOR OFFICE  
URED PRECEDNIKA

Në bazë të nenit 11, 12 dhe 58 të Ligjit mbi vetëqeverisjen lokale nr.03/L-40 të datës 20 Shkurt 2008 dhe në mbështetje të nenit 24 dhe 25 të ligjit mbi dhënien në shfrytëzim dhe këmbimin e pronës komunale ligji nr.06/L092 dhe nenit 82 të Statutit të Komunës së Pejës, 01.nr.09-8103 të datës 29.09.2008 Kryetari i Komunës, z. Gazmend Muhaxheri më datën 10. Maj 2019 pas shqyrtimit të propozimit të Drejtoratit për Çështje Pronësore Juridike për këmbimin e pronave në mes të Komunës dhe z. Ismet Gergocit nga Kosuriqi Komuna e Pejës për hapjen e rrugës si interes publik, merr këtë:

### K o n k l u z i o n

**I propozohet** Kuvendit Komunal në Pejë, rekomandimi i Drejtorisë për Çështje Pronësore Juridike për këmbimin e pronave në mes Komunës dhe z. Ismet Gergocit nga Kosuriqi Komuna e Pejës për hapjen e rrugës si interes publik.

Për implementimin e këtij Konkluzioni do të kujdeset Drejtorati për Çështje Pronësore Juridike të KK Pejë.

Konkluzioni i dërgohet:

- Drejtoratit për Çështje Pronësore Juridike,
- Anëtarëve të Komitetit për Politik dhe Financa, dhe
- Arhivës

KOMUNA E PEJËS

L.nr. 463.01/64645 /2019  
Pejë, 10. Maj 2019

  
Gazmend Muhaxheri  
Kryetar i Komunës



REPUBLIKA E KOSOVËS  
REPUBLIC OF KOSOVO  
REPUBLIKA KOSOVA



KOMUNA E PEJËS MUNICIPALITY OF PEJA OPŠTINA PEĆ

Në bazë të dispozitave të nenit 11 dhe 12 të Ligjit nr.03/L-040 për vetqeverisje lokale të Republikës së Kosovës dhe në mbështetje të nenet 24 dhe 25 të Ligjit mbi dhënjen në shfrytëzim dhe këmbimin e pronës Komunale Ligji nr.06/L-092, si dhe nenit 36 të Statutit të Komunës së Pejës, 01.nr.09-8103 dt.29.09.2008 , pasi shqyrtoj propozimin e Kryetarit të Komunës për miratim paraprak për këmbimin e pronës së paluajtëshme komunale me pronen private të pronarit Ismet Gergoci nga Kosuriqi Komuna e Pejës, me rekomandim të Komitetit për Politik dhe Financa, Kuvendi Komunal në seancën e mbajtur me dt. \_\_\_\_\_ muar:

### PROPOZIM - V E N D I M

**MBI MIRATIMIN E PROPOZIMIT TË KRYETARIT TË KOMUNËS PËR KËMBIM TË PRONËS SË PALUAJTËSHME KOMUNALE ME PRONËN PRIVATE PËR REALIZIMIN E PLANIT ZHVILLIMOR KOMUNAL PER FORMIMIN E RRUGES**

**I. MIRATOHET** propozimi i Kryetarit të Komunës për këmbimin e pronës së paluajtëshme komunale me pronën e personit fizik Ismet Gergoci nga Kosuriqi Komuna e Pejës , e më qellim të formimit të rruges sipas Planit Zhvillimor Komunal Pejë .

**II.** Për realizimin e këtij këmbimi sipas këtij Vendimi është propozuar që të zhvillohen procedurat e nevojshme ligjore për këmbimin e pronës së Ismet Gergocit nga Kosuriqi Komuna e Pejës, ngastrat kadastrale 470 në sipërfaqe 23300 m2 ZK Carraver, mirpo prej kësaj sipërfaqeje për rrugë nevojiten 1667 m2, kjo sipërfaqe prej 1667 m2 do të jetë objekt këmbimi me pronën komunale në sipërfaqe prej 362 m2, të ngastrës kadastrale 4069 që ka sipërfaqen totale prej 869 m2 PSH e KK Pejë, ZK Pejë.

**III.**Pasi sipërfaqja e pronës së Ismet Gergocit nga Kosuriqi Komuna e Pejës, është dukshem më e madhe dhe është përafërsisht me vlerë të njejtë me pronën e Komunës, atherë Komuna do tia bëjë kompenzimin me pagesë në të holla pas vlersimit kompetent të Zyrës së vlersimit nga Ministria e Financave e të dy sipërfaqeve dhe ndryshimin e vlerës do ta paguaj Komuna.

**IV.** Pas hyrjes në fuqi të këtij Vendimi, Komuna në afat prej pesë ditëve e paraqet kërkesën për vlersimin e pronave të paluajtëshme sipas pikës II të këtij vendimi Zyrës për Vlersimin e pronës së Paluajtëshme pran Departamentit të Tatimit në Pronë në kuadër të Ministrisë së Financave.

**V.** Ky Vendim hynë në fuqi pas publikimit në Ëeb faqen e Komunës

I.Numër.463 \_\_\_\_\_  
Pejë, datë \_\_\_\_\_

**REPUBLIKA E KOSOVËS  
KUVENDI KOMUNAL PEJË**

**K R Y E S U E S I**

**Dr.ISLAM HUSAJ**