



# Republika e Kosovës

Republika Kosovo - Republic of Kosovo

Qeveria - Vlada - Government

Ministria e Administrimit të Pushtetit Lokal

Ministarstvo Administracije Lokalne Samouprave

Ministry of Local Government Administration



Për :	<b>Gazmend Muhaxheri, Kryetar i Komunës së Pejës</b> <b>Islam Husaj, Kryesues i Kuvendit të Komunës së Pejës</b>	
CC:	Njësia për Administrimin e Dokumenteve në MAPL Njësia për Administrimin e Dokumenteve në Komunë Departamentit Ligjor dhe Monitorim të Komunave -MAPL	
Përmes:	<b>Adrijana Hodžić, Ministre e MAPL-së</b> <b>Rozafa Ukimeraj, Sekretare e Përgjithshme e MAPL-së</b>	
Nga:	<b>Xhevat Tafa, U.D.Udhëheqës i Departamentit Ligjor dhe Monitorim të Komunave, MAPL</b>	Datë: 12/06/2019
Lënda:	Konfirmimi i ligjshmërisë e aktit të komunës së Pejës	020-655
Lloji i aktit:	Vendim i kuvendit të Komunës	

I nderuar Kryetar,  
I nderuar Kryesues,

Në pajtim me Rregulloren e QRK-së Nr. 01/2016 për Shqyrtimin administrativ të Akteve të Komunave, e në bazë të kompetencave ligjore të ministrisë të përcaktuara me ligjet bazike dhe Rregulloren e Qeverisë Nr. 02/2011 për Fushat dhe Përgjegjësit Administrative të Zyrës së Kryeministrit dhe Ministrive, Departamenti Ligjor dhe Monitorim të Komunave i Ministrisë së Administrimit të Pushtetit Lokal ka pranuar për shqyrtim të detyrueshëm të ligjshmërisë ashtu siç parashihet me nenin 81 të Ligjit Nr.03/L-040 Për Vetëqeverisje Lokale aktin komunal në vijim:

Vendimi i Kuvendit të Komunës Nr.33/2019, mbi miratimin e propozimit të Kryetarit të Komunës për këmbim të pronës së paluajtshme komunale me pronën private për realizimin e Panit Rregullues Urban " Qëndra, Kapeshnica, Puhovci " në Pejë
I miratuar më datë: 31.05.2019
I parashtruar për shqyrtim në MAPL më datë: 07.06.2019

Ministria e Administrimit të Pushtetit Lokal, pas shqyrtimit të aktit të komunës si më sipër, vlerëson se akti i komunës në aspektin procedural është në pajtim me dispozitat e legjislacionit në fuqi.

Ministria e Administrimit të Pushtetit Lokal mbetet në dispozicion të komunës për çfarëdo sqarimi të mëtejshëm në lidhje me këtë vlerësim.





# Republika e Kosovës


Republika Kosovo - Republic of Kosovo

Qeveria - Vlada - Government

Ministria e Administrimit të Pushtetit Lokal

Ministartstvo Administracije Lokalne Samouprave

Ministry of Local Government Administration



Za:	Gazmend Muhaxheri, gradonačelnik Opštine Peć Islam Husaj, predsedavajući Skupštine opštine Peć	
Kopija:	Jedinici za administraciju dokumenata MALS-u Jedinici za administraciju dokumenata u opštini Odeljenje za zakonska pitanja i monitorisanje opština MALS,	
Preko:	Adrijana Hodžić, ministarka MALS-a, Rozafa Ukimeraj, generalna sekretarka u MALS-u, <i>per: Adrijana Hodžić</i>	
Od:	Xhevat Tafa, v.d. rukovodioca Pravnog odeljenja i monitorisanje opština, MALS <i>Xhevat Tafa</i>	Datum, 12.06.2019. 020-655
Predmet:	Potvrda zakonitosti akta opštine Peć	
Vrsta akta:	Odluka Skupštine opštine Peć,	

Uvaženi gradonačelnice,  
Uvaženi predsedavajući,

U saglasnosti sa uredbom Vlade Republike Kosova br. 01/2016 za administrativno razmatranje akata opštine i na osnovu zakonskih ovlašćenja određenim osnovnim zakonima i Uredbom Vlade br. 02/2011 o poljima odgovornosti administrativne Kancelarije premijera i ministarstva, Odeljenje za zakonska pitanja i monitorisanje opština MALS-a, primilo je za obavezno razmatranje zakonitosti akta opštine kako je predviđeno članom 81. Zakona br.03/L-040 o lokalnoj samoupravi kao u nastavku:

VOdluka Skupštine opštine br.33/2019, za usvajanje predloga gradonačelnika opštine za razmenu opštinske nepokretne imovine sa privatnom svojinom za realizaciju Urbabog regulativnog plana " Qëndra, Kapeshnica, Puhovci " u Peći
Usvojena dana, 31.05.2019. godine
Predložena za razmatranje u MALS-u dana, 07.06.2019. godine

Ministarstvo administracije lokalne samouprave, nakon razmatranja sadržaja gore navedenog akta procenjuje da je opštinski akt sa proceduralnog aspekta u saglasnosti sa **zakonskim odrebama zakonodavstva na snazi**.

Ministartstvo administracije lokalne samouprave ostaje na raspolaganju opštini za dodatna objašnjenja u vezi sa ovom procenom.





REPUBLIKA E KOSOVË  
REPUBLIC OF KOSOVO  
REPUBLIKA KOSOVA

REPUBLICA E KOSOVË REPUBLIKA KOSOVO REPUBLIC OF KOSOVO QEVERIA E KOSOVËS VEJLAKA KOSOVA GOVERNMENT OF KOSOVO		
Ministria e Administrimit të Pushtetit Lokal Ministria e Administrimit të Pushtetit Lokal Ministry of Local Government Administration		
Data Datum Date	07.06.2019	
Numri i Organizimit	Titulli i Lendës	Shtojca
	01-000-655	

KOMUNA E PEJËS MUNICIPALITY OF PEJA OPŠTINA PEČ

## KUVENDI KOMUNAL PEJË

L.Numër:463-01/63081, dt. 31.Maj 2019.

Në bazë të dispozitave të nenit 11 dhe 12 të Ligjit nr.03/L-040 për vetqeverisje lokale të Republikës së Kosovës dhe në mbështetje të nenet 24 dhe 25 të Ligjit mbi dhënjen në shfrytëzim dhe këmbimin e pronës Komunale Ligji nr.06/L-092, si dhe nenit 36 të Statutit të Komunës së Pejës, 01.nr.09-8103 dt.29.09.2008, pasi shqyrtoj propozimin e Kryetarit të Komunës për miratim paraprak për këmbimin e pronës së paluajjtëshme komunale me pronën private të pronarit Afrim Shkuliqi nga Peja, me rekomandim të Komitetit për Politik dhe Financa, Kuvendi Komunal në seancën e mbajtur me dt. 31. Maj 2019, muar:

### V E N D I M

Nr.33/2019

**MBI MIRATIMIN E PROPOZIMIT TË KRYETARIT TË KOMUNËS PËR KËMBIM TË PRONËS SË PALUAJTËSHME KOMUNALE ME PRONËN PRIVATE PËR REALIZIMIN E PLANIT RREGULLUES URBAN "QËNDRA, KAPESHNICA, PUHOVCI" NË PEJË**

I. **MIRATOHET** propozimi i Kryetarit të Komunës për këmbimin e pronës së paluajjtëshme komunale me pronën e personit fizik, e më qellim të formimit të rruges për shtegun e ecjes buzë Lumit Lumbardhë sipas Planit Rregullues Urban "Qendra, Kapeshnica dhe Puhovci" në Pejë.

II. Për realizimin e këtij këmbimi sipas këtij Vendimi është propozuar që të zhvillohen procedurat e nevojshme ligjore për këmbimin e sipërfaqes prej 50 m<sup>2</sup> për ndërtim të lokalit afarist në ngastren kadastrale 309/1 PSH e KK Pejë, që ka sipërfaqen totale prej 2443 m<sup>2</sup> ZK Pejë në këmbim me ngastren kadastrale 2316 që ka sipërfaqen prej 95 m<sup>2</sup>, ZK Pejë, pronë private e Afrim Shkuliqit nga Peja, pasi që kjo ngastër është në hapsirën ku sipas Planit Rregullues Urban "Qendra, Kapeshnica dhe Puhovci" është paraparë projekti për formimin e rrugës për shtegun e ecjes për këmbësor, buzë Lumit Lumbardhë në Pejë, si interes publik.

III. Pas hyrjes në fuqi të këtij Vendimi Komuna në afat prej pesë ditëve e paraqet kërkesën për vlersimin e pronave të paluajjtëshme sipas pikës II të këtij vendimi Zyrës për Vlersimin e pronës së Paluajjtëshme pran Departamentit të Tatimit në Pronë në kuadër të Ministrisë së Financave.

IV. Ky vendim hynë në fuqi 15 ditë pas regjistrimit në Zyrën e protokolit në Ministrinë e Administrimit të Pushtetit Lokal si dhe 7 ditë pas publikimit në Ueb faqen zyrtare të Komunës.

KRYESUESI I KUVENDIT

Dr. Islam Husaj


Vendimi ti dërgohet:

1x1 MAPL-së

1x1 Kryetarit të Komunës

1x1.DÇPJ

1x1 Arkivë.







REPUBLIKA E KOSOVËS  
REPUBLIC OF KOSOVO  
REPUBLIKA KOSOVA

KOMUNA E PEJËS / MUNICIPALITY OF PEJA / OPŠTINA PEÇ

HYRËSH-UL AZHURIMVË DËNORIT  
REPUBLIKA E KOSOVËS REPUBLIC OF KOSOVO  
QEVERIA E KRAJINËS TË KOSOVËS GOVERNMENT OF KOSOVO

Ministria e Administrimit të Përbashkët Lokal  
Ministritvo Lokalne Samouprave i Administracij  
Ministry of Local Government Administration

Data  
Dobrota  
Date

07-06-2019

Nr. Organizative	Nr. Lendës	Shtjeca	Vlera
07	010	655	



**SKUPŠTINA OPŠTINE PEÇ**

I. Broj: 463-01/63081, dana: 31. Maja 2019.

Na osnovu članova 11 i 12 Zakona br. 03/L-040 Lokalnoj Samoupravi Republike Kosovo i na osnovu člana 24 i 25 Zakona o Davanju na Korišćenje i Razmeni Opštinskih Nekretnina br. 06/L-092, kao i člana 36 Statuta Opštine Peć, 01. Br.098103 od 29.09.2008, posle razmatranja predloga Gradonačelnika Opštine za načelno usvajanje razmene opštinskih nekretnina za privatnu imovinu vlasnika Afrim Shkuliqi iz Peći, po preporuci Komiteta za Politiku i Finansije, Skupština Opštine je na sednici održanoj 31. Maja 2019, donela je :

**ODLUKU**

**Br.33 / 2019**

**O USVAJANJU PREDLOGA GRADONAČELNIKA OPŠTINE ZA RAZMENU OPŠTINSKIH NEKRETNINA ZA PRIVATNU IMOVINU ZA OSTVARIVANJE REGULATIVNOG URBANOG PLANA "CENTAR, KAPEŠNICA, PUHOVAC" U PEĆI**

I. USVAJA SE predlog Gradonačelnika Opštine za razmenu opštinskih nekretnina za imovinu fizičkog lica sa ciljem formiranja pešačke staze pored Bistrice prema regulativnom planu "Centar, Kapešnica, Puhovac" u Peći.

II. Za ostvarivanje razmene prema odluci predloženo je da se započne potreban zakonski postupak za razmenu površine od 50 m<sup>2</sup> za izgradnju poslovnog prostora na katastarskoj parceli 309/1 DI So Peć sa ukupnom površinom od 2443 m<sup>2</sup> KZ Peć za katastarsku parcelu 2316 sa površinom od 95 m<sup>2</sup> Kz Peć, privatna imovina Afrim Shkuliqi iz Peći, pošto se parcela nalazi na prostoru koji je prema Regulativnom Urbanom Planu "Centar, Kapešnica, Puhovac" predviđena za formiranje puta za pešačku stazu pored Bistrice u javnom interesu.

III. Posle stupanja na snagu ove odluke Opština će u roku od 5 dana podneti zahtev za procenu nekretnina prema tački II ove odluke Kancelariji za Procenu Imovine pri odeljenju za Porez na Imovinu u okviru Ministarstva Finansija.

IV. Ova odluka stupa na snagu 15 dana nakon upisivanja u kancelariji protokola MALV kao i 7 dana po objavljivanju na službenoj Ueb stranici Opštine Peć.

**PRESEDAVAJUĆI SKUPŠTINE**

**Dr. Islam Husaj**


Odluku dostaviti:

1x1 MALS.

1x1. Gradonačelniku Opštine.

1x1. DIPP.

1x1. Arkivi.

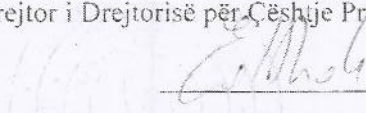





REPUBLIKA E KOSOVËS  
REPUBLIC OF KOSOVO  
REPUBLIKA KOSOVA



KOMUNA E PEJËS MUNICIPALITY OF PEJA OPŠTINA PEĆ

REFERENCË:	15-463-154/18
PËR/ZA/TO:	Kryetarin e Komunës, Z.Gazmend Muhagjeri
CC:	Këshillin e Drejtorëve të Komunës së Pejës
PËRMES/PREKO/THROUGH:	
NGA/OD/FROM:	Edmond Shala, Drejtor i Drejtorisë për Çështje Pronësoro-Juridike 
PERPUNUAR/OBRADA/	Osman Kollçaku, Zyrtar i Lartë Ligjor për Çështje Pronësoro-Juridike 
TEMA/SUBJEKTA/SUBJECT:	Kërkesa për aprovimin e këmbimit të pronave në mes të Komunës dhe Afrim Shkuliqi nga Peja, për formimin e rrugës për shtegun e ecjes për këmbësor, buzë Lumit Lumbardhë në Pejë, si interes publik.
DATE :	07.05.2019

Të nderuar!

Kryetari i Komunes propozon që të zhvillohen procedurat e nevojshme ligjore për këmbimin e sipërfaqes prej 50 m<sup>2</sup> për lokal afarist në ngastren kadastrale 309/1 PSH e KK Pejë, në sipërfaqe totale prej 2443 m<sup>2</sup> ZK Pejë, në këmbim me ngastrën kadastrale 2316 që ka sipërfaqen prej 95 m<sup>2</sup>, ZK Pejë, pronë private e Afrim Shkuliqit nga Peja, pasi që në këtë ngastër të këtij pronari është paraparë formimi i rrugës për shtegun e ecjes për këmbësor, buzë Lumit Lumbardhë në Pejë, si interes publik. Drejtoria për Çështje Pronësoro-Juridike vlereson se një këmbim i tillë është me interes publik pasi që ka për qëllim formimin dhe ndertimin e rrugës.

Pasi që këmbimi në mes të Komunës dhe pronarit privat është në interes publik për realizimin e këtij projekti, atherë këmbimi është në pajtim me nenet 24 dhe 25 të Ligjit mbi dhënjën në shfrytëzim dhe këmbimin e pronës Komunale Ligji nr.06/L-092, prandaj kërkojmë nga Kryetari i Komunës që ta miratoj kërkesën dhe ta përcjellë propozimin për këmbim në procedim të mëtejshëm për aprovim në seancën e radhës të Asamblesë Komunale Pejë.

Me respekt!





Republika e Kosovës  
Republic of Kosovo  
Qeveria - Vlada - Government

MINISTRIA E MIEDISIT DHE PLANIFIKIMIT HAPËSINOR /MINISTARSTVO SREDINE I PROSTORNOG PLANIRANJA/MINISTRY OF ENVIRONMENT AND SPATIAL PLANNING  
AGJENCIA KADASTRALE E KOSOVES / KATASTARSKA AGENCIJA KOSOVA / KOSOVO CADASTRAL AGENCY

CERTIFIKATË / CERTIFIKAT / CERTIFICATE

NJËSIA KADASTRALE / KATASTARSKA JEDINICA / CADASTRAL UNIT : P-71611071-00309-1

Numri i lëndës / Broj Predmet / Case Referent Number: 01-562-18  
Data dhe koha e tëshimit / Datum i vreme izdavanja / Date and time of submission: 27.11.2018 - 13:25  
Komuna / Opština / Municipality: Pejë / Peë / Pejë  
Zona kadastrale / Katastarska Zona / Cadastral Zone: PEJË / PEÇ / PEJË  
Zyra Kadastrale Komunale / Opštinska Katastarska Kancelarija / Municipal Cadastral Office: Pejë / Peë / Pejë

A. TË DHËNAT PËR NJËSINË KADASTRALE / PODACI O KATASTARSKOJ JEDINICI / CADASTRAL UNIT DATA

Numri i njësise kadastrale Broj katastarske jedinice Cad. Unit. No.	Lloji i njësise Vrsta jedinice Unit Type	Lloji i pronës Vrsta imovine Property Type	Zona UR G/S U/R	Sipërfaqja Površina Area (m <sup>2</sup> )	Pershkrimi Opis Description	Krijuar më datën Urađeno na dan Created On	Azhuruar Azurirano Updated
P-71611071-00309-1	PARCELE / PARCELA / PARCEL	/ /	Urban	2443	Kerkesa nr.01-5-1/13-05 dt.03.06.2005; Kerkesa nr.01-10/11 dt.08.02.2008		

A.1 ADRESA E NJËSISË KADASTRALE / ADRESA KATASTARSKE JEDINICE /CADASTRAL UNIT ADDRESS

Vendbanimi - adresa Prebivalište - adresa Resident - address	Kodi Postal Poštanski Kod Postal Code	Hollësitë e adresës Pojednostni adrese Address Details	Krijuar më datën Urađeno na dan Created On	Azhuruar Azurirano Updated
PEJË/PEÇ/PEJË				

**A.2 LLOJI I SHPRYTËZIMIT / VRSTA KORISCENJA / TYPE OF USE**

Numeri Broj Number	Lloji i shprytëzimit të parcelës Vrsta koriscenja parcele Parcel Type Of Use	Shprytëzimi aktual i parcelës Trenutno koriscenje parcele Parcel Current Use	Kualiteti i klases Kvalitet klase Quality Class	Sipërfaqja Površina Area (m <sup>2</sup> ) (m <sup>2</sup> )
1	Tokë Ndërtimore/Gradjevinisko zemljište/Construction land	Oborr/Dvorëshe/Back Yard		1346
2	Tokë Ndërtimore/Gradjevinisko zemljište/Construction land	Shtëpi- Ndërtese/Kuca- Zgrada/House-Building		1097

**B. PRONARI/POSEDUESI - VLASNIK/DRŽALAC - OWNER/POSSESSOR**

Të drejtat Prava Rights	Emri Ime Name	Nr. personal Licenit broj ID. No.	Vendbanimi Prebivaliste Resident	Kodi postar Poštanski kod Postal code	Hollësitë e adresës Pojednosti adrese Address details	Pjesa e pronës Deo imovine Share quota	Pershkrimi Opis Description	Azhuruar Azurirano Updated
Posedim individual / Individualna Drzavina / Single possessor	<b>P.SH. SHPRYTËZUESI: ORGANIZATA PUBLIKE BANESORE-PEJË</b>	KCID1623538	PEJË / PBC / PEJË /			1/1	Kerkesa nr.01-5-1/133-05 dt.03.06.2005; Kerkesa nr.01- 10/11 dt.08.02.2008	









Republika e Kosovës

Republika Kosova-Republic of Kosova

Qeveria -Vlada-Government

Ministria e Mjedisit dhe Planifikimit Hapësinor /Ministarstvo Sredine i Prostornog Planiranja/Ministry of Environment and Spatial Planning

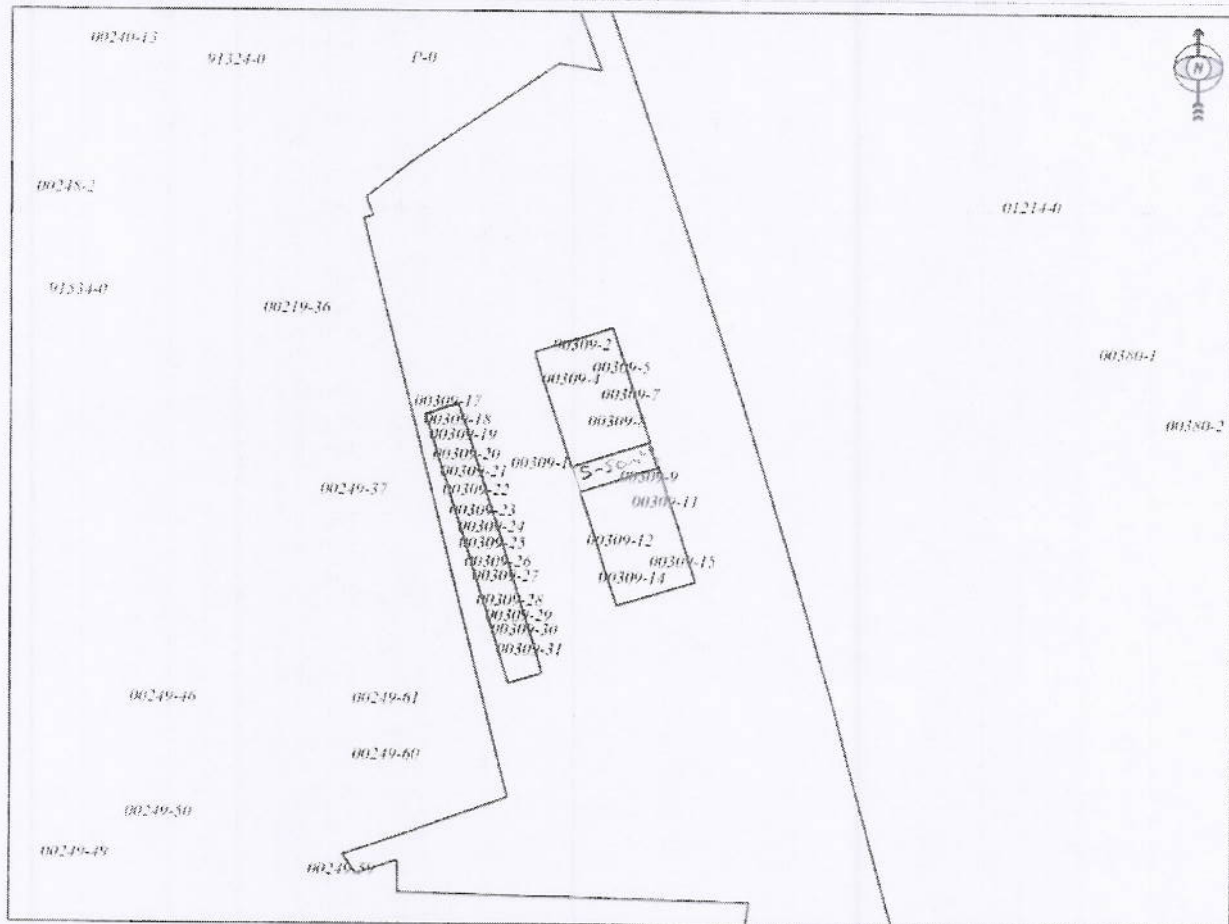
AGJENCIA KADASTRALE E KOSOVËS/ KATASTARSKA AGENCIJA KOSOVA/ KOSOVA CADASTRAL AGENCY

KOPJA E PLANIT / KOPIJA PLANA / COPY PLAN

Zyra Kadastrale Komunale/ Opštinska Katastarska Kancelarija /Municipal Cadastral Office : PEJË

Zona Kadastrale / Katastarska Zona / Cadastral Zone: Pejë

Njësia/Jedinica/Unit	Tipi/Vrsta/Type	Sipërfaqja/Povšina/Area m2
P-71611071-00309-1	Parcelë / Parcela / Parcel	2443,0



Shkalla/Razmera/Scale: 1:1000

Punoi/Obradio/Created:

Data/ Data/Date: 03.12.2018

Koha/ Vreme/ Time: 09:21:46

Nënshkrimi/Potpis/Siganture:

Shënim/Beleška/Note:

Aprovoi/Usvojio/Approved: Drejtori/Direktor/Director

Nënshkrimi/Potpis/Siganture:



*[Handwritten signature]*

*[Handwritten signature]*







Republika e Kosovës  
Republica Kosovo-Republic of Kosovo  
Qeveria - Vlada - Government

MINISTRIA E MEDITIT DHE PLANIFIKIMIT HARËSHOR /ADMINISTRATVO SREDINE I PROSTORNOG PLANIRANJA/MINISTRY OF ENVIRONMENT AND SPATIAL PLANNING  
AGJENCIA KADASTRALE E KOSOVËS / KATASTARSKA AGENCIJA KOSOVA / KOSOVO CADASTRAL AGENCY

CERTIFIKATË / CERTIFIKAT / CERTIFICATE

NJËSIA KADASTRALE / KATASTARSKA JEDINICA / CADASTRAL UNIT : P-71611071-02316-0

Numri i lëndës / Broj Predmet / Case Referent Number: 01-562-18  
Data dhe koha e lëshimit / Datum i vreme izdavanja / Date and time of submission: 27.11.2018 . 13:24  
Komuna / Opština / Municipality: Pejë / Peč / Peje  
Zona kadastrale / Katastarska Zona / Cadastral Zone: PEJË / PEČ / PEJE  
Zyra Kadastrale Komune / Opštinska Katastarska Kancelarija / Municipal Cadastral Office: Pejë / Peč / Peje

A. TË DHËNAT PËR NJËSINË KADASTRALE / PODACI O KATASTARSKOJ JEDINICI / CADASTRAL UNIT DATA

Nomri i njësise kadastrale Broj katastarske jedinice Cad. Unit. No.	Lloji i njësise Vrsta jedinice Unit Type	Lloji i pronës Vrsta imovine Property Type	Zona U/R U/R	Sipërfaqja Površina Area (m <sup>2</sup> )	Peshkrim Opis Description	Krijuar më datën Uradjeno na dan Created On	Azhuruar Azurirano Updated
P-71611071-02316-0	PARCELE / PARCELA / PARCEL	Pronë private / Privatna imovina Privately owned Land		95			

A.1 ADRESA E NJËSISË KADASTRALE / ADRESA KATASTARSKE JEDINICE /CADASTRAL UNIT ADDRESS

Vendbanimi - adresa Prebivalište - adresa Resident - address	Kodi Postal Poštanski kod Postal Code	Hollshitë e adresës Podjednost adrese Address Details	Krijuar më datën Uradjeno na dan Created On	Azhuruar Azurirano Updated
UL.M.POVOIQA/UL.M.POVOIQA/UL.M.POVOIQA		UL.M.POVOIQA		

**A.2 LLOJI I SHFRYTËZIMIT / VRSTA KORISCENJA / TYPE OF USE**

Numri Brosi Number	Lloji i shfrytëzimit të parcelës Vrsta koriscenja parcelle Parcel Type Of Use	Shfrytëzimi aktual i parcelës Trenutno koriscenje parcelle Parcel Current Use	Kualiteti i klasës Kvaliteti klase Quality Class	Sipërfaqja (m <sup>2</sup> ) Površina (m <sup>2</sup> ) Area (m <sup>2</sup> )
1	Bujqësore/Polljoiprivredno/Agriculture	Kopshtet/Vrtovi/Garden	Kopshti I Klasës I/Basta I Klase/1st Class Garden	95

**B. PRONARI/POSEDEUESI - VLASNIK/DRŽALAC - OWNER/POSSESSOR**

Të drejtat Prava Rights	Emri Imer Name	Nr. personal Licni broji ID. No.	Vendbanimi Prebivaliste Resident	Kodi postal Poštanski kod Postal code	Hollësitë e adresës Pojednosti adrese Address details	Pjesa e pronës Deo imovine Share quota	Pershkrimi Opis Description	Azhurnuar Azurirano Updated
Poseidim individual / Individualna Drzavina / Single Possessor	SHKULLIQI AFRIM (BAJRAM)	KCID914108780	PEJ3 / PEJ3 / PEJ3 /			1/1		





## Republika e Kosovës

Republika Kosova - Republic of Kosova

Qeveria - Vlada - Government

Ministria e Mjedisit dhe Planifikimit Hapësinor / Ministarstvo Sredine i Prostornog Planiranja / Ministry of Environment and Spatial Planning

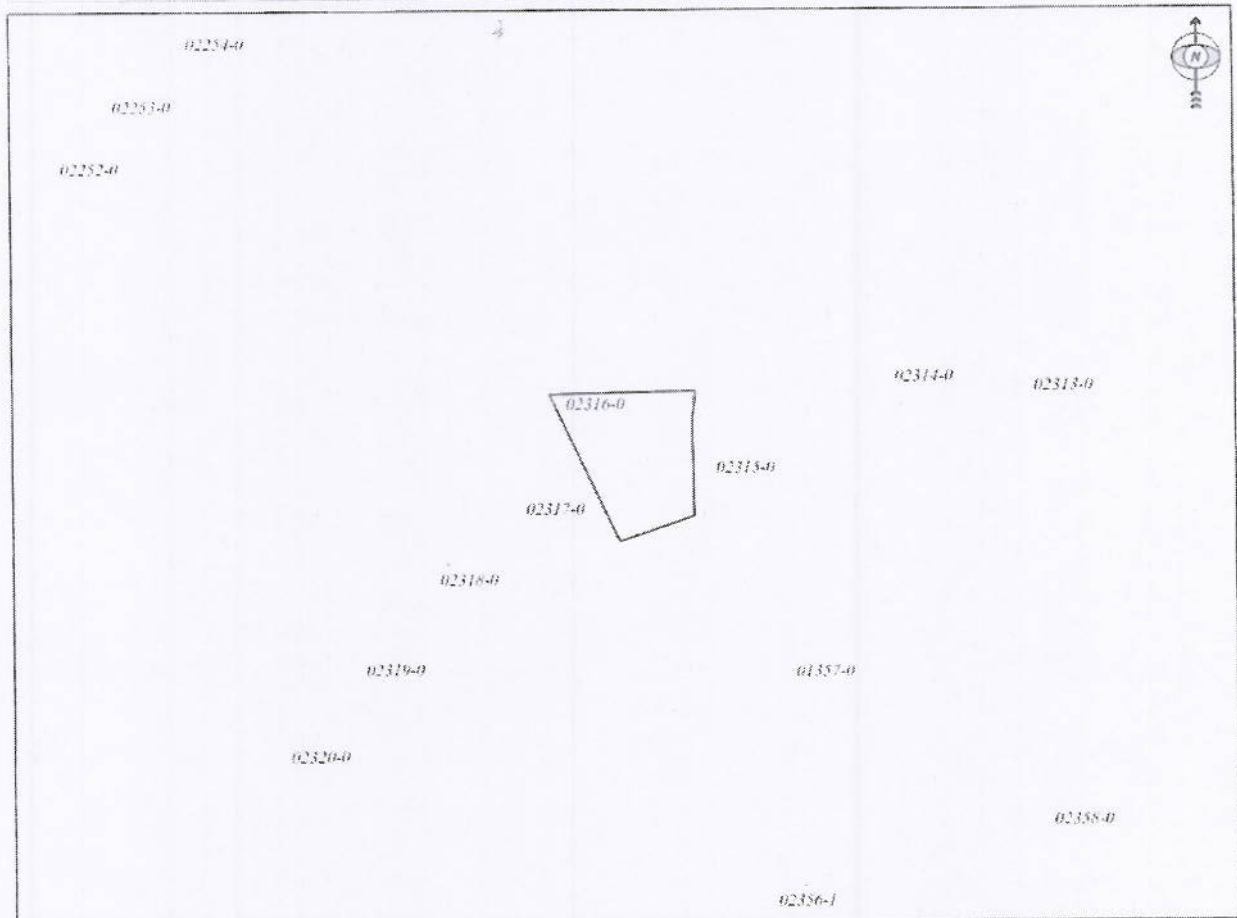
AGJENCIA KADASTRALE E KOSOVËS / KATASTARSKA AGENCIJA KOSOVA / KOSOVA CADASTRAL AGENCY

### KOPJA E PLANIT / KOPIJA PLANA / COPY PLAN

Zyra Kadastrale Komunale / Opštinska Katastarska Kancelarija / Municipal Cadastral Office : PEJË

Zona Kadastrale / Katastarska Zona / Cadastral Zone: Pejë

Njësia/Jedinica/Unit	Tipi/Vrsta/Type	Sipërfaqja/Povšina/Area m2
P-71611071-02316-0	Parcelë / Parcela / Parcel	95,0



Shkalla/Razmera/Scale: 1:500

Punoi/Obradio/Created:

Data/ Data/Date: 03.12.2018

Koha/ Vreme/ Time: 10:33:07

Nënshkrimi/Potpis/Siganture:

Shënim/Beleška/Note:

Aprovoi/Usvojio/Approved: Drejtori/Direktor/Director

Nënshkrimi/Potpis/Siganture:





Ngastna Nr 2346







KOMUNA E PEJËS \* MUNICIPALITY OF PEJA \* OPŠTINA PEĆ  
DREJTORIA PËR URBANIZËM DHE MBROJTJE TË MJEDISIT  
DEPARTMENT FOR URBANISM AND ENVIRONMENT PROTECTION  
ODELENJE ZA URBANIZAM I ZAŠTITU ZIVOTNE SREDINE

PËR/ZA/TO:	Z. Edmond Shala- Drejtori i Drejtoratit për Çështje Pronoro - Juridike
NGA/OD/FROM:	Mirjeta GJ. Rizvanolli - Arkitekte njësie për planifikim urban, DUMM - K. K. Pejë
CC:	Dr.sc.Rajan Arapi - Drejtor i DUMM
REFERENCË:	08-350-155955
DATË/A:	03.12.2018
TEMA/SUBJEKTA/SUBJECT:	Njoftim

I nderuar

Në kërkesën e Juaj me nr.08-350-155955 të datës 30.11.2018 kërkonti informacion se çka parashifet me Planin Rregullues Urban "Qendra, Kapeshnica dhe Karagaqi" në ngastrat kadastrale nr.2316-0 në K.K.Pejë, Ju njoftojmë se:

- Ngasatrat kadastrale të cekur më lartë janë pjesë e Planit Rregullues Urban " Qendra, Kapeshnica dhe Karagaqi" të miratuar me nr. 01-350-2676 datë 11.05.2010.
- Bazuar në shfrytëzimin e tokës sipas Planin Rregullues Urban "Qendra, Kapeshnica dhe Karagaqi" është zonë për qarkullim të integruar - sipërfaqe për qarkullim parësor të këmbësorëve\çiklistëve dhe qarkullim dytësor të mjeteve motorike dhe shtegu i këmbësorëve përgjatë lumit "Lumbardh".  
Formimi i shtegut për këmbësorë është i nevojshëm me qëllim të përmirësimit të qasjes dhe komunikimit më të mirë mes dy anëve te lumit dhe njëherit ngritjes së mirëqenies sociale në këtë zonë si dhe përmirësimit të kushteve të jetesës.

Ju faliminderit

Shtojcë:  
Ortofoto  
Pjesë nga Plani Rregullues Urban " Qendra, Kapeshnica dhe Karagaqi"





REPUBLIKA E KOSOVËS  
REPUBLIC OF KOSOVA  
REPUBLIKA KOSOVO



KOMUNA E PEJËS \* MUNICIPALITY OF PEJA \* OPŠTINA PEÇ  
DREJTORIA PËR URBANIZËM DHE MBROJTJE TË MJEDISIT  
DEPARTMENT FOR URBANISM AND ENVIRONMENT PROTECTION  
ODELENJE ZA URBANIZAM I ZAŠTITU ZIVOTNE SREDINE




Fig.1.Ortofoto



Fig.2.Pjesë nga Plani Rregullues Urban "Qendra , Kapeshnica dhe Karagaqi"



REPUBLIKA E KOSOVËS  
REPUBLIC OF KOSOVO  
REPUBLIKA KOSOVA



KOMUNA E PEJËS MUNICIPALITY OF PEJA OPŠTINA PEĆ

Drejtorija për çështje pronsoro-juridike  
Nr.15-463- LP 154/2018  
Peje më 29.11 .2018

### PROCESVERBAL MBI DEGJIMIN VERBAL

I përpiluar me dt. 29. 11. 2018, në zyrët e Drejtorisë për çështje pronsoro-juridike të Komunës së Pejes, në çështjen e procedurës administrative lidhur me interesin publik me qëllim të realizimit të Planit Rregullues “Qendra, Kapeshnica dhe Karagaqi” i bëhet propozimi për këmbimin e pronës e cila gjëndet në ngastren kadastrale, të pronarit privat Afrim Shkuliqi nga Peja, pala prezanton:

#### Prezentojnë:

**PALËT :**

**PERSONI ZYRTAR**

**Afrim (Bajram ) Shkuliqi**

**Osman Kollqaku**

**Fillon në ora 10h**

Drejtorija për çështje pronsoro-juridike është duke zhvilluar procedurë administrative lidhur me këmbimin e pronës private dhe pronës së Komunës për interes publik për rregullimin e rrugës shtegut të ecjes sipas planit rregullues urbanistik “Qendra, Kapeshnica dhe Karagaqi” në Pejë , për realizimin e këtij interesi publik komunës i nevojitet prona e cila gjëndet në ngastren kadastrale të pronarit privat Afrim Shkuliqi 2316 ZK Pejë në sipërfaqe prej 95 m<sup>2</sup> për pronën e tij private komuna i propozon këmbimin e të drejtës së ndërtimit të lokalit afarist në ngastrën kadastrale 309/1 PSH e KK Pejë, në sipërfaqe prej 50 m<sup>2</sup> ZK Pejë, mirpo vlersimin ligjor për këtë këmbim do ta bëjë Zyrja për vlersimin e paluajtëshmërisë në kuadër të Ministrisë për Buxhet e Financa. Lidhur me këtë këmbim Drejtorija për çështje pronsoro-juridike ka ftuar z.Afrim Shkuliqin nga Peja si pronar të kësaj ngastre , për dëgjim verbal në mënyrë që të deklarohet lidhur me zgjedhjen e çështjes së parashtruar, dhe pas konsultimeve dhe njoftimit me propozimin për zgjedhjen e çështjes në prezencë të zyrtarit të kësaj Drejtorije Osman Kollqakut, deklararon:

“E kam të qartë dhe e kam kuptuar situatën në teren në të cilën gjëndeni me qëllim të realizimit të Planit rregullues “Qendra, Kapeshnica dhe Karagaqi” për hapjen e shtegut të hecjes.




Jam i vetdijshëm se kjo pjesë e pronës sime është e nevojshme për realizimin e planit rregullues si interes publik për rregullimin e rrugës, prandaj neve na duhet të bëjmë një zgjedhje rreth kësaj, pra e pranojmë variantën e ndërrimit të pronës me pronë komunale. Ju po na ofroni drejtën e ndërtimit të lokalit afarist në ngastrën kadastrale 309/1 PSH e KK Pejë, në sipërfaqe prej 50 m<sup>2</sup> ZK Pejë si këmbim me pronën e cila gjëndet në ngastrën kadastrale 2316 në sipërfaqe prej 95 m<sup>2</sup> ZK Pejë e cila është në pronsi timen, mirpo edhe pse e pranoj këmbimin,, mirpo kjo varet nga vlersimi i Zyrës së Vlersimit e cila zyre do të vlersoj se a janë ekuivalente apo jo këto paluajtëshmëri, ku eventualisht cila pjesë paraqitet me vlerë më të madhe, pala tjetër do ta bënë kompenzimin në të holla.

Prandaj e pranoj këmbimin e pronës së Komunës me pronën time që do të bëhet sipas vlersimit nga ana e Zyrës së Vlersimit të Ministrisë së Financave, duke shpresuar se ata do ta bëjnë një vlersim real sipas çmimit të tregut.

Më nuk kam çka të deklaroj lidhur me këtë çështje.

**P a l a**  
**Afrim (Bajram) Shkuliqi**

  
\_\_\_\_\_

**Personi zyrtar**  
**Osman Kollçaku**  
  
**Zyrtar Ligjor për**  
**çështje pronsoro-juridike**



REPUBLIKA E KOSOVËS  
REPUBLIC OF KOSOVO  
REPUBLIKA KOSOVA

ZYRA E KRYETARIT  
MAYOR OFFICE  
URED PRECEDNIKA

KOMUNA E PEJËS  
MUNICIPALITY OF PEJA  
OPŠTINA PEĆ



Në bazë të nenit 11, 12 dhe 58 të Ligjit mbi vetëqeverisjen lokale nr.03/L-40 të datës 20 Shkurt 2008 dhe në mbështetje të nenit 24 dhe 25 të ligjit mbi dhënien në shfrytëzim dhe këmbimin e pronës komunale ligji nr.06/L092 dhe nenit 82 të Statutit të Komunës së Pejës, 01.nr.09-8103 të datës 29.09.2008 Kryetari i Komunës, z. Gazmend Muhaxheri më datën 06. Maj 2019 pas shqyrtimit të propozimit të Drejtoratit për Çështje Pronësore Juridike për këmbimin e pronave në mes të Komunës dhe z. Afrim Shkuliqi nga Peja, për formimin e rrugës për shtegun e ecjes për këmbësor, buzë Lumit Lumbardhë në Pejë, si inctres publik, merr këtë:

### K o n k l u z i o n

**I propozohet** Kuvendit Komunal në Pejë, rekomandimi i Drejtorisë për Çështje Pronësore Juridike për këmbimin e pronave në mes Komunës dhe z. Afrim Shkuliqi nga Peja, për formimin e rrugës për shtegun e ecjes për këmbësor, buzë Lumit Lumbardhë në Pejë, si inctres publik.

Për implementimin e këtij Konkluzioni do të kujdeset Drejtorati për Çështje Pronësore Juridike të KK Pejë.

Konkluzioni i dërgohet:

- Drejtoratit për Çështje Pronësore Juridike,
- Anëtarëve të Komitetit për Politik dhe Financa, dhe
- Arhivës

KOMUNA E PEJËS

I.nr. 463 .01/63081 / 2019  
Pejë, 06. Maj 2019

  
Gazmend Muhaxheri  
Kryetar i Komunës





REPUBLIKA E KOSOVËS  
REPUBLIC OF KOSOVO  
REPUBLIKA KOSOVA



KOMUNA E PEJËS MUNICIPALITY OF PEJA OPŠTINA PEĆ

Në bazë të dispozitave të nenit 11 dhe 12 të Ligjit nr.03/L-040 për vetqeverisje lokale të Republikës së Kosovës dhe në mbështetje të nenet 24 dhe 25 të Ligjit mbi dhënjën në shfrytëzim dhe këmbimin e pronës Komunale Ligji nr.06/L-092, si dhe nenit 36 të Statutit të Komunës së Pejës, 01.nr.09-8103 dt.29.09.2008 , pasi shqyrtoj propozimin e Kryetarit të Komunës për miratim paraprak për këmbimin e pronës së paluajjtëshme komunale me pronën private të pronarit Afrim Shkuliqi nga Peja, me rekomandim të Komitetit për Politik dhe Financa, Kuvendi Komunal në seancën e mbajtur me dt. \_\_\_\_\_ muar:

### PROPOZIM - V E N D I M

**MBI MIRATIMIN E PROPOZIMIT TË KRYETARIT TË KOMUNËS PËR KËMBIM TË PRONËS SË PALUAJTËSHME KOMUNALE ME PRONËN PRIVATE PËR REALIZIMIN E PLANIT RREGULLUES URBAN "QËNDRA, KAPESHNICA, PUHOVCI" NË PEJË**

**I. MIRATOHET** propozimi i Kryetarit të Komunës për këmbimin e pronës së paluajjtëshme komunale me pronën e personit fizik , e më qellim të formimit të rruges për shtegun e ecjes buzë Lumit Lumbardhë sipas Planit Rregullues Urban "Qendra, Kapeshnica dhe Puhovci" në Pejë .

**II.** Për realizimin e këtij këmbimi sipas këtij Vendimi është propozuar që të zhvillohen procedurat e nevojshme ligjore për këmbimin e sipërfaqes prej 50 m<sup>2</sup> per ndertim të lokalit afarist në ngastren kadastrale 309/1 PSH e KK Pejë, që ka sipërfaqen totale prej 2443 m<sup>2</sup> ZK Pejë në këmbim me ngastrën kadastrale 2316 që ka sipërfaqen prej 95 m<sup>2</sup>, ZK Pejë, pronë private e Afrim Shkuliqit nga Peja, pasi që kjo ngastër është në hapsirën ku sipas Planit Rregullues Urban "Qendra, Kapeshnica dhe Puhovci" është paraparë projekti për formimin e rrugës për shtegun e ecjes për këmbësor, buzë Lumit Lumbardhë në Pejë, si interes publik.

**III.** Pas hyrjes në fuqi të këtij Vendimi Komuna në afat prej pesë ditëve e paraqet kërkesën për vlersimin e pronave të paluajjtëshme sipas pikës II të këtij vendimi Zyrës për Vlersimin e pronës së Paluajjtëshme pran Departamentit të Tatimit në Pronë në kuadër të Ministrisë së Financave.

**IV.** Ky Vendim hynë në fuqi pas publikimit në Web faqen e Komunës

I.Numër.463 \_\_\_\_\_

Pejë, datë \_\_\_\_\_

**REPUBLIKA E KOSOVËS  
KUVENDI KOMUNAL PEJË**

**KRYESUESI**

**Dr.ISLAM HUSAJ**