

# Republika e Kosovës

Republika Kosovo - Republic of Kosovo

Qeveria - Vlada - Government

Ministria e Administrimit të Pushtetit Lokal

Ministarstvo Administracije Lokalne Samouprave

Ministry of Local Government Administration

Për :	<b>Gazmend Muhaxheri</b> , Kryetar i Komunës së Pejës <b>Islam Husaj</b> , Kryesues i Kuvendit të Komunës së Pejës	
CC:	Njësia për Administrimin e Dokumenteve në MAPL Njësia për Administrimin e Dokumenteve në Komunë Departamentit Ligjor dhe Monitorim të Komunave -MAPL	
Përmes:	<b>Adrijana Hodžić</b> , Ministre e MAPL-së <b>Rozafa Ukimeraj</b> , Sekretare e Përgjithshme e MAPL-së	
Nga:	<b>Xhevat Tafa</b> , U.D.Udhëheqës i Departamentit Ligjor dhe Monitorim të Komunave, MAPL	Datë: 12/06/2019
Lënda:	Konfirmimi i ligjshmërisë e aktit të komunës së Pejës	020-655
Lloji i aktit:	Vendim i kuvendit të Komunës	

I nderuar Kryetar,  
I nderuar Kryesues,

Në pajtim me Rregulloren e QRK-së Nr. 01/2016 për Shqyrtimin administrativ të Akteve të Komunave, e në bazë të kompetencave ligjore të ministrisë të përcaktuara me ligjet bazike dhe Rregulloren e Qeverisë Nr. 02/2011 për Fushat dhe Përgjegjësit Administrative të Zyrës së Kryeministrit dhe Ministrive, Departamenti Ligjor dhe Monitorim të Komunave i Ministrisë së Administrimit të Pushtetit Lokal ka pranuar për shqyrtim të detyrueshëm të ligjshmërisë ashtu siç parashihet me nenin 81 të Ligjit Nr.03/L-040 Për Vetëqeverisje Lokale aktin komunal në vijim:

Vendimi i Kuvendit të Komunës Nr.34/2019, mbi miratimin e propozimit të Kryetarit të Komunës për këmbim të pronës së paluajtshme komunale me pronën private për realizimin e Panit Rregullues Urban " Qëndra, Kapeshnica, Puhovci " në Pejë
I miratuar më datë: 31.05.2019
I parashtruar për shqyrtim në MAPL më datë: 07.06.2019

Ministria e Administrimit të Pushtetit Lokal, pas shqyrtimit të aktit të komunës si më sipër, vlerëson se akti i komunës në aspektin procedural është në pajtim me dispozitat e legjislacionit në fuqi.

Ministria e Administrimit të Pushtetit Lokal mbetet në dispozicion të komunës për çfarëdo sqarimi të mëtejshëm në lidhje me këtë vlerësim.





## Republika e Kosovës

Republika Kosovo - Republic of Kosovo

Qeveria - Vlada - Government

Ministria e Administrimit të Pushtetit Lokal

Ministarstvo Administracije Lokalne Samouprave

Ministry of Local Government Administration

Za:	Gazmend Muhaxheri, gradonačelnik Opštine Peć Islam Husaj, predsedavajući Skupštine opštine Peć	
Kopija:	Jedinici za administraciju dokumenata MALS-u Jedinici za administraciju dokumenata u opštini Odeljenje za zakonska pitanja i monitorisanje opština MALS,	
Preko:	Adrijana Hodžić, ministarka MALS-a, Rozafa Ukimeraj, generalna sekretarka u MALS-u,	
Od:	Xhevat Tafa, v.d. rukovodioca Pravnog odeljenja i monitorisanje opština, MALS	Datum, 12.06.2019. 020-655
Predmet:	Potvrda zakonitosti akta opštine Peć	
Vrsta akta:	Odluka Skupštine opštine Peć,	

Uvaženi gradonačelnice,  
Uvaženi predsedavajući,

U saglasnosti sa uredbom Vlade Republike Kosova br. 01/2016 za administrativno razmatranje akata opštine i na osnovu zakonskih ovlašćenja određenim osnovnim zakonima i Uredbom Vlade br. 02/2011 o poljima odgovornosti administrativne Kancelarije premijera i ministarstva, Odeljenje za zakonska pitanja i monitorisanje opština MALS-a, primilo je za obavezno razmatranje zakonitosti akta opštine kako je predviđeno članom 81. Zakona br.03/L-040 o lokalnoj samoupravi kao u nastavku:

VOdluka Skupštine opštine br.34/2019, za usvajanje predloga gradonačelnika opštine za razmenu opštinske nepokretne imovine sa privatnom svojinom za realizaciju Urbabog regulativnog plana " Qëndra, Kapeshnica, Puhovci " u Peći
Usvojena dana, 31.05.2019. godine
Predložena za razmatranje u MALS-u dana, 07.06.2019. godine

Ministarstvo administracije lokalne samouprave, nakon razmatranja sadržaja gore navedenog akta procenjuje da je opštinski akt sa proceduralnog aspekta u saglasnosti sa **zakonskim odrebama zakonodavstva na snazi**.

Ministarsvo administracije lokalne samouprave ostaje na raspolaganju opštini za dodatna objašnjenja u vezi sa ovom procenom.





REPUBLIKA E KOSOVËS  
REPUBLIC OF KOSOVO  
REPUBLIKA KOSOVA

HYRËDRATI APËR...  
KOSOVA E KOSOVËS REPUBLIC OF KOSOVO  
OPŠTINA PEJA MUNICIPALITY OF PEJA

Ministria e Administrimit të Puntetit Lokal  
Ministerstvo Lokalne Samouprave i Administracije  
Ministry of Local Government Administration

Data  
Datum: 07-06-2019  
Case:

01.	020-655		
-----	---------	--	--



KOMUNA E PEJËS MUNICIPALITY OF PEJA OPŠTINA PEÇ

**KUVENDI KOMUNAL PEJË**

I.Numër:463-01/63074, dt.31.Maj 2019.

Në bazë të dispozitave të nenit 11 dhe 12 të Ligjit nr.03/L-040 për vetqeverisje lokale të Republikës së Kosovës dhe në mbështetje të nenet 24 dhe 25 të Ligjit mbi dhënjen në shfrytëzim dhe këmbimin e pronës Komunale Ligji nr.06/L-092, si dhe nenit 36 të Statutit të Komunës së Pejës, 01.nr.09-8103 dt.29.09.2008 , pasi shqyrtoj propozimin e Kryetarit të Komunës për miratim paraprak për këmbimin e pronës së paluajhtëshme komunale me pronen private te pronarve Malush Dobroshti dhe Bahrije Shala nga Peja me rekomandim të Komitetit për Politik dhe Financa, Kuvendi Komunal në seancën e mbajtur me dt. 31. Maj 2019, muar:

**V E N D I M**

**Nr. 34/2019**

**MBI MIRATIMIN E PROPOZIMIT TË KRYETARIT TË KOMUNËS PËR KËMBIM TË PRONËS SË PALUAJTËSHME KOMUNALE ME PRONËN PRIVATE PËR REALIZIMIN E PLANIT RREGULLUES URBAN "QËNDRA, KAPESHNICA, PUHOVCI" NË PEJË**

**I. MIRATOHJET** propozimi i Kryetarit të Komunës për këmbimin e pronës së paluajhtëshme komunale me pronen private te pronarve Malush Dobroshti dhe Bahrije Shala nga Peja, më qellim të formimit të shtegut të ecjes buzë lumit Lumbardh sipas Planit Rregullues Urban "Qendra, Kapeshnica dhe Puhovci" në Pejë .

**II.** Për realizimin e këtij këmbimi sipas këtij Vendimi është propozuar që të zhvillohen procedurat e nevojshme ligjore për për këmbimin në mes të Komunës dhe pronarve privat Bahrije Shala dhe Malush Dobroshti nga Peja, ngastrën kadastrale 2760 PSH e KK Pejë ne sipërfaqe totale prej 340 m2 ZK Pejë e cila është propozuar me nga ½ për ngastrën kadastrale 2801 e pronares Bahrije Shala, në sipërfaqe prej 122 m2, ZK Pejë dhe per ngastrën 2802 e pronarit Malush Dobroshti ne sipërfaqe prej 104 m2, pasi që këto ngastra pronë private janë në hapsirën ku sipas Planit Rregullues Urban "Qendra, Kapeshnica dhe Puhovci" është paraparë projekti për shtegun e ecjes buzë lumit Lumbardh , si interes publik.

**III.** Pas hyrjes në fuqi të këtij Vendimi, Komuna në afat prej pesë ditëve e paraqet kërkesën për vlersimin e pronave të paluajhtëshme sipas pikës II të këtij vendimi Zyrës për Vlersimin e pronës së Paluajhtëshme pran Departamentit të Tatimit në Pronë në kuadër të Ministrisë së Financave.

**IV.** Ky vendim hynë në fuqi 15 ditë pas regjistrimit në Zyrën e protokolit në Ministrinë e Administrimit të Pushtetit Lokal si dhe 7 ditë pas publikimit në Ueb faqen zyrtare të Komunës.

**KRYESUESI I KUVENDIT**

**Dr. Islam Husaj**


Vendimi ti dërgohet:

1x1 MAPL-së

1x1 Kryetarit të Komunës

1x1.DÇPJ

1x1 Arkivë.







REPUBLIKA E KOSOVËS  
REPUBLIC OF KOSOVO  
REPUBLIKA KOSOVA



KOMUNA E PEJËS MUNICIPALITY OF PEJA OPŠTINA PEĆ

REFERENCË:	15-463-36/19
PËR/ZA/TO:	Kryetarin e Komunës, Z.Gazmend Muhagjeri
CC:	Këshillin e Drejtorëve të Komunës së Pejës
PËRMES/PREKO/THROUGH:	
NGA/OD/FROM:	Edmond Shala, Drejtor i Drejtorisë për Çështje Pronësoro-Juridike
PERPUNUAR/OBRADA/	Osman Kollçaku, Zyrtar i Lartë Ligjor për Çështje Pronësoro-Juridike
TEMA/SUBJEKTA/SUBJECT:	Kërkesa për aprovimin e këmbimit të pronave në mes të Komunës dhe Bahrije Shala nga Peja, dhe Malush Dobroshi nga Peja, për formimin e shtegut të ecjes, si interes publik.
DATE :	07.05.2019

Të nderuar!

Kryetari i Komunës propozon që të zhvillohen procedurat e nevojshme ligjore për këmbimin në mes të Komunës dhe pronarve privat Bahrije Shala dhe Malush Dobroshi nga Peja, ngastrën kadastrale 2760 PSH e KK Pejë në sipërfaqe totale prej 340 m<sup>2</sup> ZK Pejë e cila është propozuar me nga ½ për ngastrën kadastrale 2801 e pronares Bahrije Shala, në sipërfaqe prej 122 m<sup>2</sup>, ZK Pejë dhe për ngastrën 2802 e pronarit Malush Dobroshi në sipërfaqe prej 104 m<sup>2</sup>, pasi që këto ngastra pronë private janë në hapsirën ku sipas Planit Rregullues Urban "Qendra, Kapeshnica dhe Puhovci" është paraparë projekti për shtegun e ecjes buzë lumit Lumbardh, si interes publik.

Pasi që këmbimi në mes të Komunës dhe pronarve privat është në interes publik për realizimin e këtij projekti, atëherë këmbimi është në pajtim me nenet 24 dhe 25 të Ligjit mbi dhënjën në shfrytëzim dhe këmbimin e pronës Komunale Ligji nr.06/L-092, prandaj kërkojmë nga Kryetari i Komunës që ta miratojë kërkesën dhe ta përcjellë propozimin për këmbim në procedim të mëtejshëm për aprovim në seancën e rradhës të Asamblesë Komunale Pejë.

(Sa për orientimin e përafërtë për Drejtor dhe Deputet, shtegu i ecjes buzë lumit Lumbardhë të e ashtuquajtura "Mahalla e protes").

Me respekt!



Republika e Kosovës  
Republika Kosovo-Republic of Kosovo  
Qeveria - Vlada - Government

MINISTRIA E MJEDISIT DHE PLANIFIKIMIT HAPËSINOR / MINISTARSTVO SREDINE I PROSTORNOG PLANIRANJA / MINISTRY OF ENVIRONMENT AND SPATIAL PLANNING  
AGJENCIA KADASTRALE E KOSOVËS / KATASTARSKA AGENCIJA KOSOVA / KOSOVO CADASTRAL AGENCY

CERTIFIKATË / CERTIFIKAT / CERTIFICATE

NJËSIA KADASTRALE / KATASTARSKA JEDINICA / CADASTRAL UNIT : P-71611071-02760-0

Numri i lëndës / Broj Predmet / Case Referent Number: 01-135-19  
Data dhe koha e kështimit / Datum i vreme izdavanja / Date and time of submission: 21.03.2019 - 15:50  
Komuna / Opština / Municipality: Pejë / Peć / Peje  
Zona kadastrale / Katastarska Zona / Cadastral Zone: PEJË / PEĆ / PEJE  
Zyra Kadastrale Komunale / Opštinska Katastarska Kancelarija / Municipal Cadastral Office: Pejë / Peć / Peje

A. TË DHËNAT PËR NJËSINË KADASTRALE / PODACI O KATASTARSKOJ JEDINICI / CADASTRAL UNIT DATA

Numri i njësisë kadastrale Broj katastarske jedinice Cad. Unit. No.	Lloji i njësisë Vrsta Jedinice Unit Type	Lloji i pronës Vrsta imovine Property Type	Zona U/R G/S U/R	Sipërfaqja Površina Area (m <sup>2</sup> )	Përshkrim Opis Description	Krijuar më datën Uradjeno na dan Created On	Azhuruar Ažurirano Updated
P-71611071-02760-0	PARCELE / PARCELA / PARCEL	Pronë shoqërore / Društvena Imovina / Socially owned Land	Urban	340			23.12.2015

A.1 ADRESA E NJËSISË KADASTRALE / ADRESA KATASTARSKE JEDINICE / CADASTRAL UNIT ADDRESS

Vendbanimi - adresa Prebivaliste - adresa Resident - address	Kodi Postal Poštanski Kod Postal Code	Hollësitë e adresës Početnost adrese Address Details	Krijuar më datën Uradjeno na dan Created On	Azhuruar Ažurirano Updated
UL.M.POVOVIQA/UL.M.POVOVIQA/UL.M.POVOVIQA		UL.M.POVOVIQA		23.12.2015



**A.2 LLOJJI I SHFRYTËZIMIT / VRSTA KORISCENJA / TYPE OF USE**

Numri Broj Number	Lloji i shfrytëzimit të parcelës Vrsta koriscenja parcelle Parcel Type Of Use	Shfrytëzimi aktual i parcelës Trenutno koriscenje parcelle Parcel Current Use	Kualiteti i klasës Kvaliteti Klasse Quality Class	Sipërfaqja Površina Area (m <sup>2</sup> )
1	Tokë Ndërtimore/Gradjevinnsko zemljište/Construction land	Oborr/Dvorište/Back Yard		260
2	Tokë Ndërtimore/Gradjevinnsko zemljište/Construction land	Shiçi:Ndërtese Kuca-Zgrada/House-Building		80

**B. PRONARI/POSEDUESI - VLASNIK/DRŽALAC - OWNER/POSSESSOR**

Të drejtat Prava Rights	Emri Ime Name	Nr. personal Licni broj ID. No.	Vendbanimi Prebivaliste Resident	Kodi postal Poštanski kod Postal code	Hollësitë e adresës Pojednosti adrese Address details	Pjesa e pronës Deo imovine Share quota	Pershkrimi Opis Description	Azhuruar Ažurirano Updated
Posedim individual/ Individualna Drzavina / single possessor	<b>P.SH.K.K.PEJË</b>	KCID1618242	PEJË / PEÇ / PEJË /			1/1	864/2015	23.12.2015



Republika e Kosovës

Republika Kosova-Republic of Kosovo

Qeveria -Vlada-Government

Ministria e Mjedisit dhe Planifikimit Hapësinor /Ministarstvo Sredine i Prostornog Planiranja/Ministry of Environment and Spatial Planning

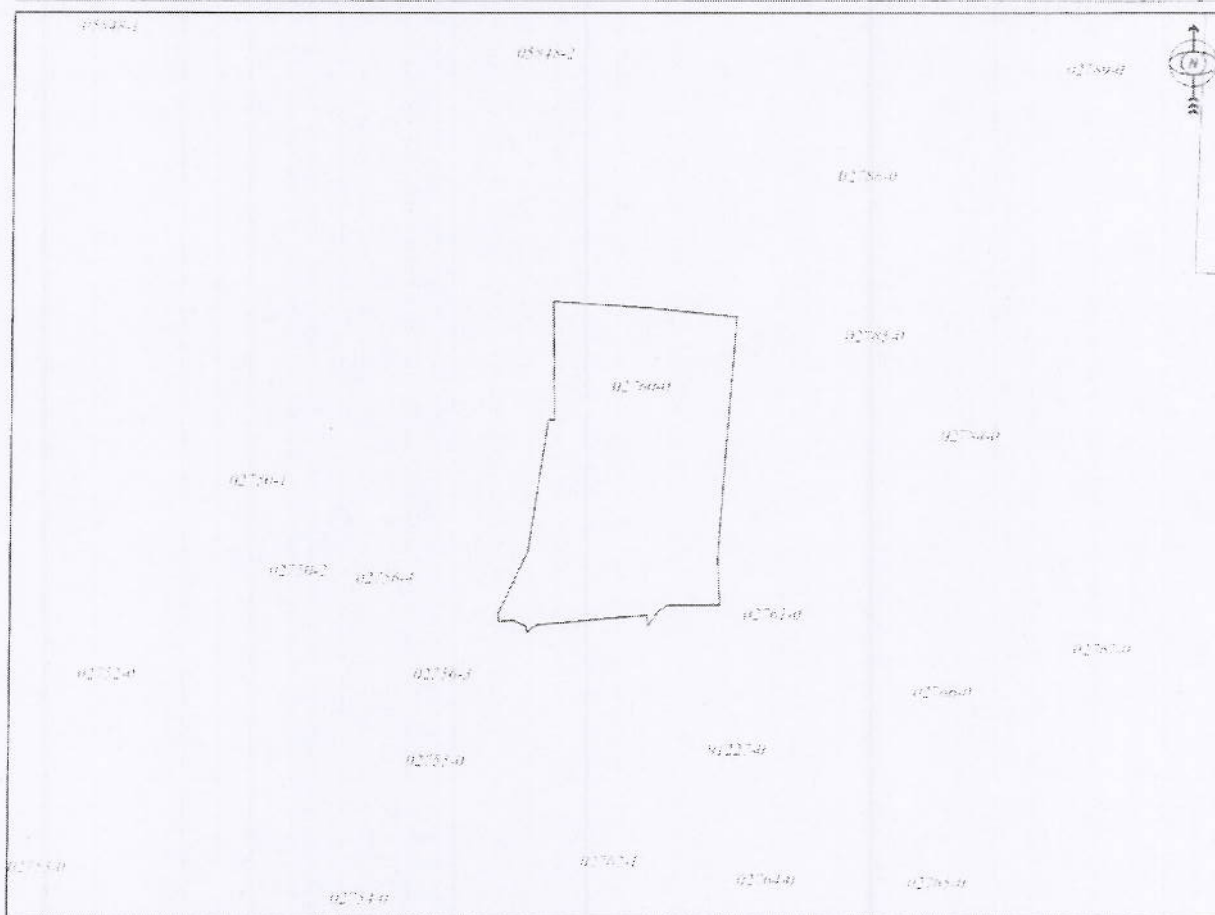
AGJENCIA KADASTRALE E KOSOVËS/ KATASTARSKA AGENCIJA KOSOVA/ KOSOVA CADASTRAL AGENCY

KOPJA E PLANIT / KOPIJA PLANA / COPY PLAN

Zyra Kadastrale Komunale/ Opštinska Katastarska Kancelarija /Municipal Cadastral Office : PEJË

Zona Kadastrale / Katastarska Zona / Cadastral Zone: Pejë

Njësia/Jedinica/Unit	Tipi/Vrsta/Type	Sipërfaqja/Povšina/Area m2
P-71611071-02760-0	Parcelë / Parcela / Parcel	340,0



Shkalla/Razmera/Scale: 1:500

Punoi/Obradio/Created:

Data/ Data/Date: 22.03.2019

Koha/ Vreme/ Time: 09:36:54

Nënshkrimi/Potpis/Siganture:

Shënim/Beleška/Note:

Aprovoi/Usvojio/Approved: Drejtori/Direktor/Director

Nënshkrimi/Potpis/Siganture:



DE]E<sup>2</sup>





Nyasha H. 2760







Republika e Kosovës  
Republika Kosovo - Republic of Kosovo  
Qeveria - Vlada - Government

MINISTRIA E MËDHSIT DHE PLANIFIKIMIT HAFESINOR / MINISTARSTVO SREDINE I PROSTORNOG PLANIRANJA / MINISTRY OF ENVIRONMENT AND SPATIAL PLANNING  
AGJENCIA KADASTRALE E KOSOVËS / KATASTARSKA AGENCIJA KOSOVA / KOSOVO CADASTRAL AGENCY

### CERTIFIKATË / CERTIFIKAT / CERTIFICATE

#### NJËSIA KADASTRALE / KATASTARSKA JEDINICA / CADASTRAL UNIT : P-71611071-02801-0

Numeri i lëndës / Broj Predmet / Case Referent Number: **01-232-19**  
Data dhe koha e lëshimit / Datum i vrene izdavanja / Date and time of submission: **07.05.2019 - 13:30**  
Komuna / Opština / Municipality: **Pejë / Peë / Pejë**  
Zona kadastrale / Katastarska Zona / Cadastral Zone: **PEJË / PEÇ / PEJË**  
Zyra Kadastrale Komunale / Opštinska Katastarska Kancelarija / Municipal Cadastral Office: **Pejë / Peë / Pejë**

#### A. TË DHËNAT PËR NJËSINË KADASTRALE / PODACI O KATASTARSKOJ JEDINICI / CADASTRAL UNIT DATA

Nomri i njësisë kadastrale Broj katastarske jedinice Cad. Unit. No.	Lloji i njësisë Vrsta jedinice Unit Type	Lloji i pronës Vrsta imovine Property Type	Zona U/R GIS U/R	Sipërfaqja Površina Area (m <sup>2</sup> )	Përshkrim Opis Description	Krijuar më datën Uradjeno na dan Created On	Azhuruar Ažurirano Updated
P-71611071-02801-0	PARCELE / PARCELA / PARCEL.	Pronë private / Privatno imovina / Privately owned Land		122			

#### A.1 ADRESA E NJËSISË KADASTRALE / ADRESA KATASTARSKE JEDINICE / CADASTRAL UNIT ADDRESS

Vendbanimi - adresa Prebivalište - adresa Resident - address	Kodi Postal Poštanski kod Postal Code	Hollësitë e adresës Pojednostni adrese Address Details	Krijuar më datën Uradjeno na dan Created On	Azhuruar Ažurirano Updated
U.L. 29 NOVEMBERA/UL. 29 NOVEMBERA/UL. 29 NOVEMBRA		U.L. 29 NOVEMBERA		



**A.2. LLOJI I SHFRYTËZIMIT / VRSTA KORISCENJA / TYPE OF USE**

Numri Broj Number	Lloji i shfrytëzimit të parcelës Vrsta koriscenja parcelle Parcel Type Of Use	Shfrytëzimi aktual i parcelës Trenutno koriscenje parcelle Parcel Current Use	Kualiteti i klasës Kvalitet klase Quality Class	Sipërfaqja Površina Area (m <sup>2</sup> )
1	Tokë Nderimnore/Gradievnisko zemljište/Construction land	Shqipëri-Ndërtesë/Kuca-Zgrada/House-Building		62
2	Tokë Nderimnore/Gradievnisko zemljište/Construction land	Oborr/Dvorëshe/Back Yard		60

**B. PRONAR/POSEDUESI - VLASNIK/DRŽALAC - OWNER/POSSESSOR**

Të drejtat Prava Rights	Emri Ime Name	Nr. personal Licën broj ID. No.	Vendbanimi Prebivalište Resident	Kodi postar Poštanski kod Postal code	Hollësitë e adresës Pojednostni adrese Address details	Pjesa e pronës Deo imovine Share quota	Pershkrimi Opis Description	Azhuruar Ažurirano Updated
Posedim individual / Individiualna Dizinava / single possessor	SHALA BAKRILJA (SMALL)	KCID914115082	PEJE / PEĆ / PEJE /			1/1		



Republika e Kosovës

Republika Kosova-Republic of Kosova

Qeveria -Vlada-Government

Ministria e Mjedisit dhe Planifikimit Hapësinor /Ministurtstvo Sredine i Prostornog Planiranja/Ministry of Environment and Spatial Planning

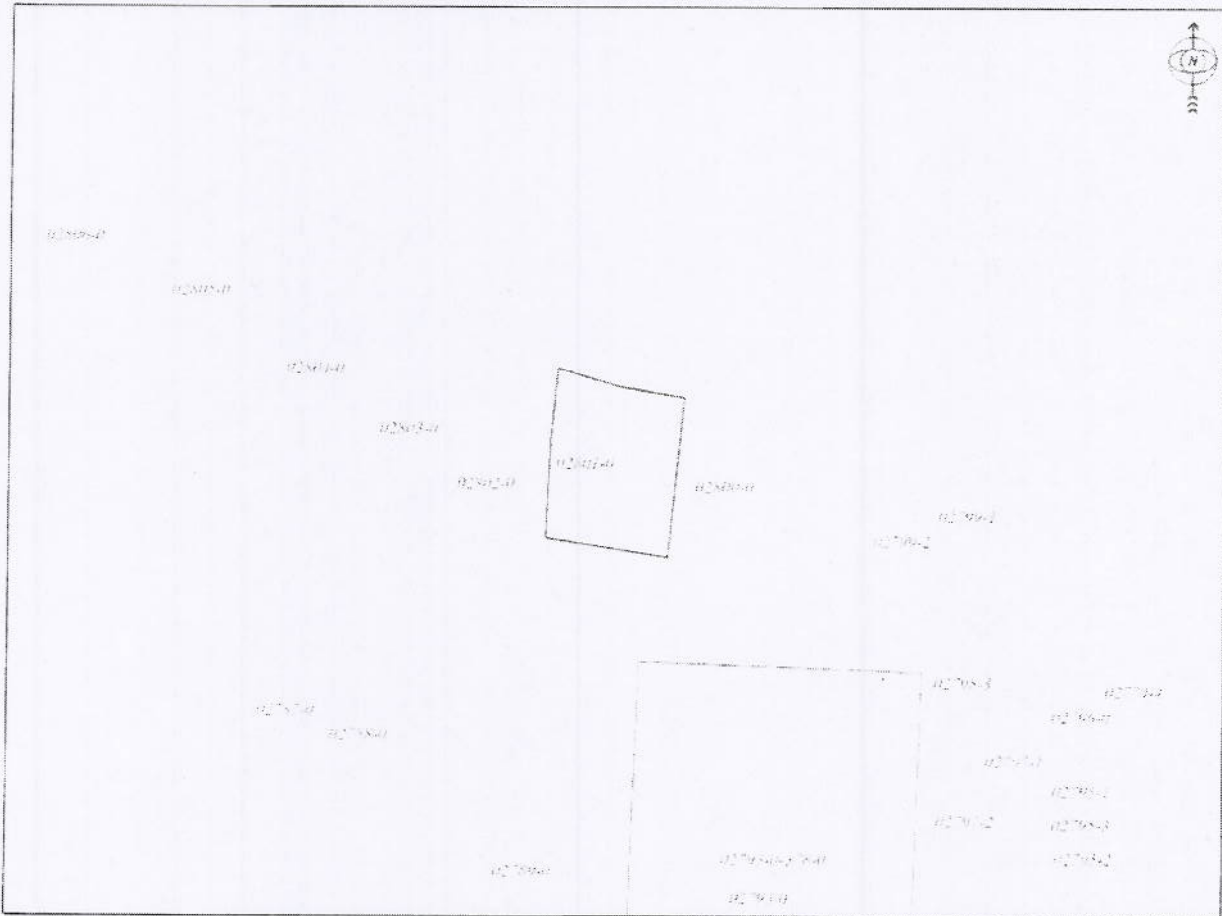
AGJENCIA KADASTRALE E KOSOVËS/ KATASTARSKA AGENCIJA KOSOVA/ KOSOVA CADASTRAL AGENCY

KOPJA E PLANIT / KOPIJA PLANA / COPY PLAN

Zyra Kadastrale Komunale/ Opštinska Katastarska Kancelarija /Municipal Cadastral Office : PEJË

Zona Kadastrale / Katastarska Zona / Cadastral Zone: Pejë

Njësia/Jecinica/Unit	Tipi/Vrsta/Type	Sipërfaqja/Povšina/Area m2
P-71611071-02801-0	Parcelë / Parcela / Parcel	122.0



Shkalla/Razmera/Scale: 1:500

Punoi/Obradio/Created:

Data/ Data/Date: 07.05.2019

Koha/ Vreme/ Time: 02:11:23

Nënshkrimi/Potpis/Siganture:

Shënim/Beleška/Note:


Aprovoi/Usvojio/Aproved: Drejtori/Direktor/Director

Nënshkrimi/Potpis/Siganture:





Ngas Area No 2801







Republika e Kosovës  
Republika Kosovo-Republic of Kosovo  
*Qeveria - Vlada - Government*

MINISTRIA E MEDITSHË DHE PLANIFIKIMIT HAPËSINOR / MINISTARSTVO SREDINE I PROSTORNOG PLANIRANJA / MINISTRY OF ENVIRONMENT AND SPATIAL PLANNING  
AGJENCIA KADASTRALE E KOSOVES / KATASTARSKA AGENCIJA KOSOVA / KOSOVO CADASTRAL AGENCY

### CERTIFIKATË / CERTIFIKAT / CERTIFICATE

NJËSIA KADASTRALE / KATASTARSKA JEDINICA / CADASTRAL UNIT : P-71611071-02802-0

Numri i lëndës / Broj Predmet / Case Referent Number: 01-232-19  
Data dhe koha e lëshimit / Datum i vreme izdavanja / Date and time of submission: 07.05.2019 - 13:30  
Komuna / Opština / Municipality: Pejë / Peë / Peje  
Zona kadastrale / Katastarska Zona / Cadastral Zone: PEJË / PEÇ / PEJE  
Zyra Kadastrale Komune / Opštinska Katastarska Kancelarija / Municipal Cadastral Office: Pejë / Peë / Peje

#### A. TË DHËNAT PËR NJËSINË KADASTRALE / PODACI O KATASTARSKOJ JEDINICI / CADASTRAL UNIT DATA

Numri i njësise kadastrale Broj katastarske jedinice Cad. Unit. No.	Lloji i njësise Vrsta jedinice Unit Type	Lloji i pronësisë Vrsta imovine Property Type	Zona U/R GIS U/R	Sipërfaqja Površina Area (m <sup>2</sup> )	Përshkrim Opis Description	Krijuar më datën Uradjeno na dan Created On	Azhuruar Azurirano Updated
P-71611071-02802-0	PARCELE / PARCELA / PARCEL.	Pronë private / Privatno imovinu / Privately owned Land		104			

#### A1 ADRESA E NJËSISË KADASTRALE / ADRESA KATASTARSKE JEDINICE / CADASTRAL UNIT ADDRESS

Vendbanimi - adresa Prebivaliste - adresa Resident - address	Kodi Postel Poštanski kod Postal Code	Hollshitë e adresës Porječnost adrese Address Details	Krijuar më datën Uradjeno na dan Created On	Azhuruar Azurirano Updated
UL. 29NOVEMBERAR UL. 29NOVEMBERAR		UL. 29NOVEMBERAR		



**A.2 LLOJIT I SHFRYTËZIMIT / VRSTA KORISCENJA / TYPE OF USE**

Numri Broj Number	Lloji i shfrytëzimit të parcedës Vrsta koriscenja parcele Parcel Type Of Use	Shfrytëzimi aktual i parcedës Trenutno koriscenje parcele Parcel Current Use	Kualiteti i klasës Kvalitet klase Quality Class	Sipërfaqja Površina Area
1	Tokë Ndërtimore/Gradjevinsko zemljište/Construction land	Shëpë: Ndërtose:Kuca-Zgrada/House-Building		58
2	Tokë Ndërtimore/Gradjevinsko zemljište/Construction land	Oborr: Dvoršte/Back Yard		46

**B. PRONARI/POSEDUESI - VLASNIK/DRŽALAC - OWNER/POSSESSOR**

Të drejtat Prava Rights	Emri Ime Name	Nr. personal Licent broj ID. No.	Vendbanimi Prebivalište Resident	Kodi postar Poštanski kod Postal code	Hollësitë e adresës Pojednostni adrese Address details	Pjesa e pronës Deo imovine Share quota	Pershkrimi Opis Description	Azhuruar Ažurirano Updated
Posedim individual / Individualna Drazavina / Single possessor	<b>DOBROSHI MALUSH (EMRUSH)</b>	KCID1619721	PEJË / PRC / PEJË /			1/1		



Republika e Kosovës

Republika Kosova-Republic of Kosova

Qeveria -Vlada-Government

Ministria e Mjedisit dhe Planifikimit Hapësinor /Ministurstvo Sredine i Prostornog Planiranja/Ministry of Environment and Spatial Planning

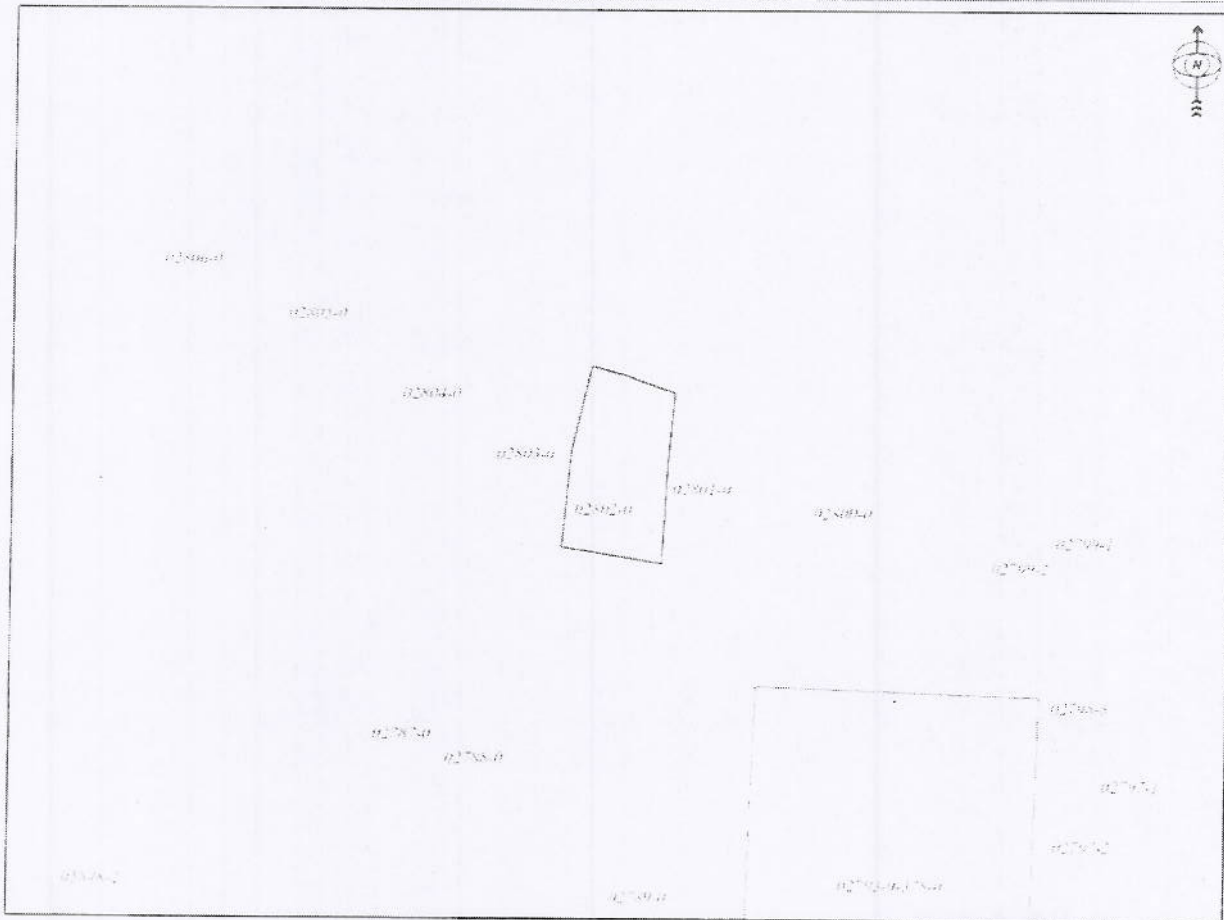
AGJENCIA KADASTRALE E KOSOVËS/ KATASTARSKA AGENCIJA KOSOVA/ KOSOVA CADASTRAL AGENCY

KOPJA E PLANIT / KOPIJA PLANA / COPY PLAN

Zyra Kadastrale Komunale/ Opštinska Katastarska Kancelarija /Municipal Cadastral Office : PEJË

Zona Kadastrale / Katastarska Zona / Cadastral Zone: Pejë

Njësia/Jedinica/Unit	Tipi/Vrsta/Type	Sipërfaqja/Povšina/Area m2
P-71611071-02802-0	Parcelë / Parcela / Parcel	104,0



Shkalla/Razmera/Scale: 1:500

Punoi/Obradio/Created:

Data/ Data/Date: 07.05.2019

Koha/ Vreme/ Time: 02:10:56

Nënshkrimi/Potpis/Siganture:

Shënim/Beleška/Note:

Aprovoit/Usvojic/Aproved: Drejtoni/Direktor/Director

Nënshkrimi/Potpis/Siganture:





Njasha Nr 2802








KOMUNA E PEJËS \* MUNICIPALITY OF PEJA \* OPŠTINA PEÇ  
DREJTORIA PËR URBANIZËM DHE MBROJTJE TË MJEDISIT  
DEPARTMENT FOR URBANISM AND ENVIORNMENT PROTECTION  
ODELENJE ZA URBANIZAM I ZAŠTITU ZIVOTNE SREDINE

<b>PËR/ZA/TO:</b>	Edmond Shala – Drejtor i DÇPJ
<b>NGA/OD/FROM:</b>	Mirjeta GJ. Rizvanolli – Arkitekte njësia për planifikim urban, DUMM – K. K. Pejë
<b>CC:</b>	Dr.sc.Rajan Arapi – Drejtor i DUMM
<b>REFERENCË:</b>	08-350-59579
<b>DATË/A:</b>	03.05.2019
<b>TEMA/SUBJEKTA/SUBJECT:</b>	Pergjijge në kërkesë



I nderuar

Në kërkesën e Juaj me nr.08-350-159579 të datës 02.05.2019 kërkonte informacion se çka parashifet me Planin Rregullues Urban " Qendra, Kapeshnica dhe Karagaqi " në ngastrën kadastrale nr.2801, 2802 në K.K.Pejë, Ju njoftojmë se:

- Ngasatra kadastrale e cekur më lartë është pjesë e Planit Rregullues Urban " Qendra " të miratuar me nr.08-350/2676 datë 11.05.2010.
- Bazuar në shfrytëzimin e tokës sipas Planin Rregullues Urban " Qendra, Kapeshnica dhe Karagaqi " është zonë me destinim për shetitore dhe rrugë.

Rregullimi i qasjes është parapar me qëllim të krijimit të shetitorës përgjatë Lumëbardhit dhe hapësirave të reja atraktive dhe lidhjeve të reja cilësore për këmbësorë dhe çiklistë.

Ju faliminderit

Shtojcë:

Ortofoto  
Pjesë nga Plani Rregullues Urban " Qendra, Kapeshnica dhe Karagaqi "





REPUBLIKA E KOSOVËS  
REPUBLIC OF KOSOVA  
REPUBLIKA KOSOVO



KOMUNA E PEJËS \* MUNICIPALITY OF PEJA \* OPŠTINA PEĆ  
DREJTORIA PËR URBANIZËM DHE MBROJTJE TË MJEDISIT  
DEPARTMENT FOR URBANISM AND ENVIRONMENT PROTECTION  
ODELENJE ZA URBANIZAM I ZAŠTITU ŽIVOTNE SREDINE




Fig.1.Ortofoto

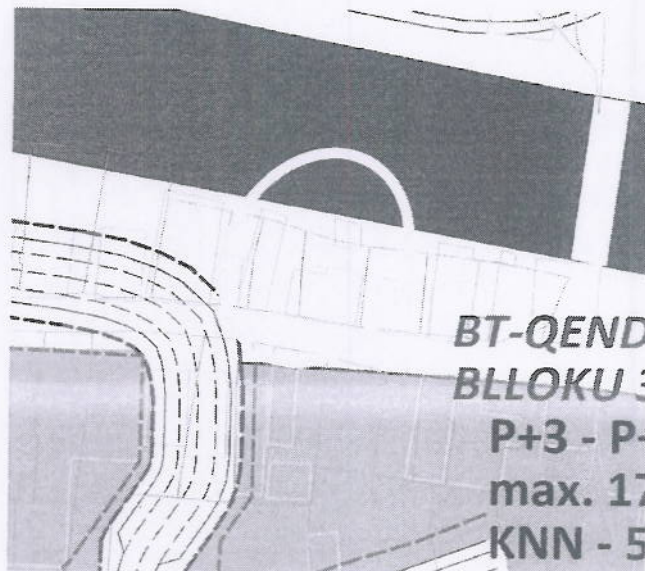


Fig.2. Pjesë nga Plani Rregullues Urban "Qendra, Kapeshnica dhe Karagaqi"



REPUBLIKA E KOSOVËS  
REPUBLIC OF KOSOVO  
REPUBLIKA KOSOVA



KOMUNA E PEJËS MUNICIPALITY OF PEJA OPŠTINA PEĆ

Drejtorija për çështje pronsoro-juridike  
Nr.15-463- LP 36/2019  
Peje më 15.04.2019

### PROCESVERBAL MBI DEGJIMIN VERBAL

I përpiluar me dt.15. 04. 2019, në zyrët e Drejtorisë për çështje pronsoro-juridike të Komunës së Pejes, në çështjen e procedurës administrative lidhur me interesin publik rregullimin e rrugës sipas planit rregullues urbanistik "Qendra, Kapeshnica dhe Puhovci" në Pejë ,i bëhet propozimi për këmbimin e pronës të pronarve privat Bahrije Shala dhe Malush Dobroshti nga Peja me këtë pronaret prezantojnë para organit zyrtar:

#### Prezentojnë:

**PALA :**  
**Bahrije Shala**  
**Malush Dobroshti - përfaqësuesi ligjor**

**PERSONI ZYRTAR**  
**Osman Kollqaku**

#### Fillon në ora 10h

Drejtorija për Çështje Pronsoro-Juridike është duke zhvilluar procedurë administrative lidhur me interesin publik rregullimin e rrugës dhe gjelbrimit të saj sipas planit rregullues urbanistik "Qendra, Kapeshnica dhe Puhovci" në Pejë Në pjesën e hapsirës ndërtimore për shfrytëzimin racional të tokës e cila është objekt i këmbimit në mes të Komunës dhe pronarve privat e cila gjëndet në ngastren kadastrale 2760 në sipërfaqes prej 340 m<sup>2</sup> Pronë shoqërore e KK Pejë, ZK Pejë e cila iu është propozuar për ngastrën kadastrale 2801 në sipërfaqe prej 122 m<sup>2</sup>, pronar Bahrije Shala ZK Pejë me 1/2, dhe ngastra kadastrale 1802 ne sipërfaqe prej 104 m<sup>2</sup>, pronar Malush Dobroshti, ZK Pejë me me ½, mirpo vlersimin ligjor do ta bëjë Zyrja për vlersimin e paluajtëshëmerisë në kuadër të Ministrisë për Buxhet e Financa.

Lidhur me këtë këmbim Drejtorija për çështje pronsoro-juridike ka ftuar pronarët të kësaj ngastre , për dëgjim verbal në mënyrë që të deklarohen lidhur me zgjedhjen e çështjes së parashtruar, dhe pas konsultimeve dhe njoftimit me propozimin për zgjedhjen e çështjes në prezencë të zyrtarit të kësaj Drejtorije Osman Kollqakut, ata deklarojnë:



"E kemi të qartë dhe e kemi kuptuar situatën në teren në të cilën gjëndeni me qëllim të realizimit të Planit rregullues "Qendra, Kapeshnica dhe Puhovci" në Pejë.

Jemi të vetdishëm që ngastra e jonë është e nevojshme për realizimin e planit rregullues si interes publik për hapjen dhe rregullimin e rruges, neve na duhet të bëjmë një zgjedhje rreth kësaj, pra e pranojmë variantën e ndërrimit të pronës me pronë komunale. Ju po na ofroni ngastren kadastrale 2760 në sipërfaqes prej 340 m<sup>2</sup> Pronë shoqërore e KK Pejë, ZK Pejë e cila na është propozuar për ngastrën kadastrale 2801 në sipërfaqe prej 122 m<sup>2</sup>, pronar Bahrije Shala ZK Pejë me 1/2, dhe ngastra kadastrale 1802 në sipërfaqe prej 104 m<sup>2</sup>, pronar Malush Dobrosi, ZK Pejë me me 1/2, si këmbim me pronen tone, prandaj mund të filloni me procedurat e juaja të mëtutjeshme për realizimin e këtij këmbimi gjer të marveshja me kontratën mbi këmbimin.

Ne e pranojmë këmbimin me pronën tonë që do të bëhet sipas vlersimit nga ana e Zyrës së Vlersimit të Ministrisë së Financave, duke shpresuar se ata do ta bëjnë një vlersim real sipas çmimit të tregut.

Më nuk kemi çka të deklaroj lidhur me këtë çështje.

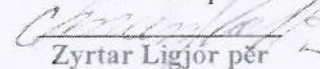
P a l e t



Bahrije Shala

Personi zyrtar

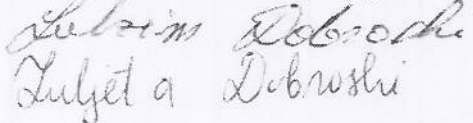
Osman Kollçaku



Zyrtar Ligjor për

çështje pronoro-juridike

Malush Dobrosi - përfaqësuesi ligjor





REPUBLIKA E KOSOVËS  
REPUBLIC OF KOSOVO  
REPUBLIKA KOSOVA

ZYRA E KRYETARIT  
MAYOR OFFICE  
URED PRECEDNIKA

KOMUNA E PEJËS  
MUNICIPALITY OF PEJA  
OPŠTINA PEÇ



Në bazë të nenit 11, 12 dhe 58 të Ligjit mbi vetëqeverisjen lokale nr.03/L-40 të datës 20 Shkurt 2008 dhe në mbështetje të nenit 24 dhe 25 të ligjit mbi dhënien në shfrytëzim dhe këmbimin e pronës komunale ligji nr.06/L092 dhe nenit 82 të Statutit të Komunës së Pejës, 01.nr.09-8103 të datës 29.09.2008 Kryetari i Komunës, z. Gazmend Muhaxheri më datën 06. Maj 2019 pas shqyrtimit të propozimit të Drejtoratit për Çështje Pronësore Juridike për këmbimin e pronave në mes të Komunës dhe znj. Bahrije Shala nga Peja dhe z. Malush Dobroshti nga Peja, për formimin e shtegut të ecjes, si interes publik, merr këtë:

### K o n k l u z i o n

**I propozohet** Kuvendit Komunal në Pejë, rekomandimi i Drejtorisë për Çështje Pronësore Juridike për këmbimin e pronave në mes Komunës dhe znj. Bahrije Shala nga Peja dhe z. Malush Dobroshti nga Peja, për formimin e shtegut të ecjes, si interes publik.

Për implementimin e këtij Konkluzioni do të kujdeset Drejtorati për Çështje Pronësore Juridike të KK Pejë.

Konkluzioni i dërgohet:

- Drejtoratit për Çështje Pronësore Juridike,
- Anëtarëve të Komitetit për Politik dhe Financa, dhe
- Arhivës

I.nr. 463-01/63074 2019  
Pejë, 06. Maj 2019

KOMUNA E PEJËS

  
Gazmend Muhaxheri  
Kryetar i Komunës





REPUBLIKA E KOSOVËS  
REPUBLIC OF KOSOVO  
REPUBLIKA KOSOVA



KOMUNA E PEJËS MUNICIPALITY OF PEJA OPŠTINA PEĆ

Në bazë të dispozitave të nenit 11 dhe 12 të Ligjit nr.03/L-040 për vetqeverisje lokale të Republikës së Kosovës dhe në mbështetje të nenet 24 dhe 25 të Ligjit mbi dhënjen në shfrytëzim dhe këmbimin e pronës Komunale Ligji nr.06/L-092, si dhe nenit 36 të Statutit të Komunës së Pejës, 01.nr.09-8103 dt.29.09.2008 , pasi shqyrtoj propozimin e Kryetarit të Komunës për miratim paraprak për këmbimin e pronës së paluajjtëshme komunale me pronen private të pronarve Malush Dobroshti dhe Bahrije Shala nga Peja me rekomandim të Komitetit për Politik dhe Financa, Kuvendi Komunal në seancën e mbajtur me dt. \_\_\_\_\_ muar:

### PROPOZIM - V E N D I M

**MBI MIRATIMIN E PROPOZIMIT TË KRYETARIT TË KOMUNËS PËR KËMBIM TË PRONËS SË PALUAJTËSHME KOMUNALE ME PRONËN PRIVATE PËR REALIZIMIN E PLANIT RREGULLUES URBAN "QËNDRA, KAPESHNICA, PUHOVCI" NË PEJË**

**I. MIRATOHET** propozimi i Kryetarit të Komunës për këmbimin e pronës së paluajjtëshme komunale me pronen private të pronarve Malush Dobroshti dhe Bahrije Shala nga Peja, më qellim të formimit të shtegut të ecjes buzë lumit Lumbardh sipas Planit Rregullues Urban "Qendra, Kapeshnica dhe Puhovci" në Pejë .

**II.** Për realizimin e këtij këmbimi sipas këtij Vendimi është propozuar që të zhvillohen procedurat e nevojshme ligjore për këmbimin në mes të Komunës dhe pronarve privat Bahrije Shala dhe Malush Dobroshti nga Peja, ngastrën kadastrale 2760 PSH e KK Pejë ne sipërfaqe totale prej 340 m2 ZK Pejë e cila është propozuar me nga ½ për ngastrën kadastrale 2801 e pronares Bahrije Shala, në sipërfaqe prej 122 m2, ZK Pejë dhe per ngastrën 2802 e pronarit Malush Dobroshti ne siperfaqe prej 104 m2, pasi që këto ngastra pronë private janë në hapsirën ku sipas Planit Rregullues Urban "Qendra, Kapeshnica dhe Puhovci" është paraparë projekti për shtegun e ecjes buzë lumit Lumbardh , si interes publik.

**III.** Pas hyrjes në fuqi të këtij Vendimi, Komuna në afat prej pesë ditëve e paraqet kërkesën për vlersimin e pronave të paluajjtëshme sipas pikës II të këtij vendimi Zyrës për Vlersimin e pronës së Paluajjtëshme pran Departamentit të Tatimit në Pronë në kuadër të Ministrisë së Financave.

**IV.** Ky Vendim hynë në fuqi pas publikimit në Ëeb faqen e Komunës

I.Numër.463 \_\_\_\_\_

Pejë, datë \_\_\_\_\_

**REPUBLIKA E KOSOVËS  
KUVENDI KOMUNAL PEJË**

**K R Y E S U E S I**

**Dr.ISLAM HUSAJ**