

Republika e Kosovës

Republika Kosovo - Republic of Kosovo

Qeveria - Vlada - Government

Ministria e Administrimit të Pushtetit Lokal

Ministarstvo Administracije Lokalne Samouprave

Ministry of Local Government Administration

Për :	Gazmend Muhaxheri , Kryetar i Komunës së Pejës Islam Husaj , Kryesues i Kuvendit të Komunës së Pejës	
CC:	Njësia për Administrimin e Dokumenteve në MAPL Njësia për Administrimin e Dokumenteve në Komunë Departamentit Ligjor dhe Monitorim të Komunave -MAPL	
Përmes:	Adrijana Hodžić , Ministre e MAPL-së Rozafa Ukimeraj , Sekretare e Përgjithshme e MAPL-së	
Nga:	Xhevat Tafa , U.D.Udhëheqës i Departamentit Ligjor dhe Monitorim të Komunave, MAPL	Datë: 12/06/2019
Lënda:	Konfirmimi i ligjshmërisë e aktit të komunës së Pejës	020-655
Lloji i aktit:	Vendim i kuvendit të Komunës	


I nderuar Kryetar,
I nderuar Kryesues,

Në pajtim me Rregulloren e QRK-së Nr. 01/2016 për Shqyrtimin administrativ të Akteve të Komunave, e në bazë të kompetencave ligjore të ministrisë të përcaktuara me ligjet bazike dhe Rregulloren e Qeverisë Nr. 02/2011 për Fushat dhe Përgjegjësit Administrative të Zyrës së Kryeministrit dhe Ministrive, Departamenti Ligjor dhe Monitorim të Komunave i Ministrisë së Administrimit të Pushtetit Lokal ka pranuar për shqyrtim të detyrueshëm të ligjshmërisë ashtu siç parashihet me nenin 81 të Ligjit Nr.03/L-040 Për Vetëqeverisje Lokale aktin komunal në vijim:

Vendimi i Kuvendit të Komunës Nr.32/2019, mbi miratimin e propozimit të Kryetarit të Komunës për këmbim të pronës së paluajtshme komunale me pronën private për realizimin e Panit Rregullues Urban " Qëndra, Kapeshnica, Puhovci " në Pejë
I miratuar më datë: 31.05.2019
I parashtruar për shqyrtim në MAPL më datë: 07.06.2019

Ministria e Administrimit të Pushtetit Lokal, pas shqyrtimit të aktit të komunës si më sipër, vlerëson se akti i komunës në aspektin procedural është në pajtim me dispozitat e legjislacionit në fuqi.

Ministria e Administrimit të Pushtetit Lokal mbetet në dispozicion të komunës për çfarëdo sqarimi të mëtejshëm në lidhje me këtë vlerësim.



Republika e Kosovës

Republika Kosovo - Republic of Kosovo

Qeveria - Vlada - Government

Ministria e Administrimit të Pushtetit Lokal

Ministarstvo Administracije Lokalne Samouprave

Ministry of Local Government Administration

Za:	Gazmend Muhaxheri, gradonačelnik Opštine Peć Islam Husaj, predsedavajući Skupštine opštine Peć	
Kopija:	Jedinici za administraciju dokumenata MALS-u Jedinici za administraciju dokumenata u opštini Odeljenje za zakonska pitanja i monitorisanje opština MALS,	
Preko:	Adrijana Hodžić, ministarka MALS-a, Rozafa Ukimeraj, generalna sekretarka u MALS-u, <i>pot. J. Muhaxheri</i>	
Od:	Xhevat Tafa, v.d. rukovodioca Pravnog odeljenja i monitorisanje opština, MALS	Datum, 12.06.2019. 020-655
Predmet:	Potvrda zakonitosti akta opštine Peć	
Vrsta akta:	Odluka Skupštine opštine Peć,	

Uvaženi gradonačelniče,
Uvaženi predsedavajući,

U saglasnosti sa uredbom Vlade Republike Kosova br. 01/2016 za administrativno razmatranje akata opštine i na osnovu zakonskih ovlašćenja određenim osnovnim zakonima i Uredbom Vlade br. 02/2011 o poljima odgovornosti administrativne Kancelarije premijera i ministarstva, Odeljenje za zakonska pitanja i monitorisanje opština MALS-a, primilo je za obavezno razmatranje zakonitosti akta opštine kako je predviđeno članom 81. Zakona br.03/L-040 o lokalnoj samoupravi kao u nastavku:

VOdluka Skupštine opštine br.32/2019, za usvajanje predloga gradonačelnika opštine za razmenu opštinske nepokretne imovine sa privatnom svojinom za realizaciju Urbabog regulativnog plana " Qendra, Kapeshnica, Puhovci " u Peći
Usvojena dana, 31.05.2019. godine
Predložena za razmatranje u MALS-u dana, 07.06.2019. godine

Ministarstvo administracije lokalne samouprave, nakon razmatranja sadržaja gore navedenog akta procenjuje da je opštinski akt sa proceduralnog aspekta u saglasnosti sa **zakonskim odrebama zakonodavstva na snazi.**

Ministarsvo administracije lokalne samouprave ostaje na raspolaganju opštini za dodatna objašnjenja u vezi sa ovom procenom.



REPUBLIKA E KOSOVË
REPUBLIC OF KOSOVO
REPUBLIKA KOSOVA

HYRJE E E-DOKUMENTIT REPUBLIC OF KOSOVO OPŠTINA E KOSOVËS MINISTRIJA E ADMINISTRIMIT TË PUSHTETIT LOKAL MINISTROVSKO LOKALNE SAMOUPRAVO I ADMINISTRACIJE MINISTRY OF LOCAL GOVERNMENT ADMINISTRATION		
Data Datum	07.06.2019	
Titulli i dokumentit Titre i Dokumentit	Nr. i Lendës No. i Lendës	Shtesa Supplément
	07-010-035	

KOMUNA E PEJËS MUNICIPALITY OF PEJA OPŠTINA PEÇ

KUVENDI KOMUNAL PEJË

I.Numër:463-01/62921, dt.31.Maj 2019.

Në bazë të dispozitave të nenit 11 dhe 12 të Ligjit nr.03/L-040 për vetqeverisje lokale të Republikës së Kosovës dhe në mbështetje të nenit 24 dhe 25 të Ligjit mbi dhënjën në shfrytëzim dhe këmbimin e pronës Komunale Ligji nr.06/L-092, si dhe nenit 36 të Statutit të Komunës së Pejës, 01.nr.09-8103 dt.29.09.2008, pasi shqyrtoj propozimin e Kryetarit të Komunës për miratimin paraprak për këmbimin e pronës së paluajjtëshme komunale me pronën private të pronarit "Gurrat e Bardha-CT" sh.p.k. nga Peja, me rekomandim të Komitetit për Politik dhe Financa, Kuvendi Komunal në seancën e mbajtur me dt.31.Maj 2019, muar:

V E N D I M

Nr. 32/2019

MBI MIRATIMIN E PROPOZIMIT TË KRYETARIT TË KOMUNËS PËR KËMBIM TË PRONËS SË PALUAJTËSHME KOMUNALE ME PRONËN PRIVATË PËR REALIZIMIN E PLANIT RREGULLUES URBAN "QËNDRA, KAPESHNICA, PUHOVCI" NË PEJË

I. MIRATOHET propozimi i Kryetarit të Komunës për këmbimin e pronës së paluajjtëshme komunale me pronën e personit juridik Gurrat e Bardha-CT sh.p.k. nga Peja, e më qellim të formimit të rruges sipas Planit Rregullues Urban "Qendra, Kapeshnica dhe Puhovci" në Pejë.

II. Për realizimin e këtij këmbimi sipas këtij Vendimi është propozuar që të zhvillohen procedurat e nevojshme ligjore për këmbimin e ngastrave fqinje, ngastrën kadastrale 2764/1 PSH e KK Pejë, ne sipërfaqe prej 73 m² ZK Pejë, ngastrën kadastrale 2763 PSH e KK Pejë, ne sipërfaqe prej 22 m² ZK Pejë, gjithsejtë me sipërfaqe prej 95 m², ne këmbim me ngastrën kadastrale 2762/2 ne sipërfaqe prej 96 m² ZK Pejë, në pronësi të personit juridik "Gurrat e bardha-CT" sh.p.k., nga Peja, pasi që kjo ngastër e pronarit privat është në hapsirën ku sipas Planit Rregullues Urban "Qendra, Kapeshnica dhe Puhovci" është paraparë projekti për formimin e rrugës, si interes publik.

III. Pas hyrjes në fuqi të këtij Vendimi, Komuna në afat prej pesë ditëve e paraqet kërkesën për vlersimin e pronave të paluajjtëshme sipas pikës II të këtij vendimi Zyrës për Vlersimin e pronës së Paluajjtëshme pran Departamentit të Tatimit në Pronë në kuadër të Ministrisë së Financave.

IV. Ky vendim hynë në fuqi 15 ditë pas regjistrimit në Zyrën e protokolit në Ministrinë e Administrimit të Pushtetit Lokal si dhe 7 ditë pas publikimit në Ueb faqen zyrtare të Komunës.


Vendimi ti dërgohet:

1x1 MAPL-së

1x1 Kryetarit të Komunës

1x1.DÇPJ

1x1 Arkivë.



KRYESUESI I KUVENDIT

Dr. Islam Husaj



REPUBLIKA E KOSOVËS
REPUBLIC OF KOSOVO
REPUBLIKA KOSOVA

KOMUNA E PEJËS / MUNICIPALITY OF PEJA / OPŠTINA PEÇ

HYQJESË-ULAZINË PRICORJË			
REPUBLIKA E KOSOVËS REPUBLIKA KOSOVO / REPUBLIC OF KOSOVO			
QEVERIA E KOSOVËS VLAHA KOSOVA GOVERNMENT OF KOSOVO			
Ministria e Administrimit të Pushtetit Lokal Administrative Lokale Samouprave i Administracjës Ministry of Local Government Administration			
Data	07-06-2019		
Ndërkohë			
Data			
Nr. i Lehtësimit	Nr. i Lehtësimit	Shtypja	Vlera
-47-010-657			



SKUPŠTINA OPŠTINE PEÇ

I.Broj: 463-01/62921, dana: 31. Maja 2019.

Na osnovu članova 11 i 12 Zakona br. 03/L-040 Lokalnoj Samoupravi Republike Kosovo i na osnovu člana 24 i 25 Zakona o Davanju na Korišćenje i Razmeni Opštinskih Nekretnina br. 06/L-092, kao i člana 36 Statuta Opštine Peç, 01. Br.098103 od 29.09.2008, posle razmatranja predloga Gradonačelnika Opštine za načelno usvajanje razmene opštinskih nekretnina za privatnu imovinu vlasnika "Gurrat e Bardha", po preporuci Komiteta za Politiku i Finansije, Skupština Opštine je nasednici održanoj 31. Maja 2019, godine, donela je:

ODLUKU

Br.32/2019

O USVAJANJU PREDLOGA GRADONAČELNIKA OPŠTINE ZA RAZMENU OPŠTINSKIH NEKRETNINA ZA PRIVATNU IMOVINU ZA OSTVARIVANJE REGULATIVNOG URBANOG PLANA "CENTAR, KAPEŠNICA, PUHOVAC" U PEÇI

I.USVAJA SE predlog Gradonačelnika Opštine za razmenu opštinskih nekretnina za imovinu pravnog lica "Gurrat e Bardha - CT" doo iz Peçi sa ciljem formiranja puta prema regulativnom planu "Centar, Kapešnica, Puhovac" u Peçi.

II.Za ostvarivanje razmene premao dluci predloženo je da se započne potreban zakonski postupak za razmenu susednih parcela, katastarske parcele 2764/1 DI SO Peç sa površinom od 73 m2 KZ Peç, katastarske parcele 2763 DI So Peç sa površinom od 22 m2 KZ Peç, sa ukupnom površinom od 95 m2, u razmenu za katastarsku parcelu 2762/2 sa površinom od 96 m2 KZ Peç, u vlasništvu pravnog lica "Gurrat e Bardha - CT" iz Peçi, pošto je ova parcela privatnog vlasnika na prostoru koji je prema Regulativnom Urbanom Planu "Centar, Kapešnica, Puhovac" predviđena za formiranje ulice u javnom interesu.

III.Posle stupanja na snagu ove odluke Opština će u roku od 5 dana podneti zahtev za procenu nekretnina prema tački II ove odluke Kancelariji za Procenu Imovine pri odeljenju za Porez na Imovinu u okviru Ministarstva Finansija.

IV. Ova odluka stupa na snagu 15 dana nakon upisivanja u kancelariji protokola MALV kao i 7 dana po objavljivanju na službenoj Ueb stranici Opštine Peç.

PREDSEDAVAJUĆI SKUPŠTINE

Dr.Islam Husaj


Odluku dostaviti:

1x1 MALS.

1x1. Gradonačelniku Opštine.

1x1. DIPP.

1x1. Arkivi.







REPUBLIKA E KOSOVËS
REPUBLIC OF KOSOVO
REPUBLIKA KOSOVA



KOMUNA E PEJËS MUNICIPALITY OF PEJA OPŠTINA PEĆ

REFERENCË:	15-463-37/19
PËR/ZA/TO:	Kryetarin e Komunës, Z.Gazmend Muhagjeri
CC:	Këshillin e Drejtorëve të Komunës së Pejës
PËRMES/PREKO/THROUGH:	
NGA/OD/FROM:	Edmond Shala, Drejtor i Drejtorisë për Çështje Pronësoro-Juridike 
PERPUNUAR/OBRADA/	Osman Kollqaku, Zyrtar i Lartë Ligjor për Çështje Pronësoro-Juridike 
TEMA/SUBJEKTA/SUBJECT:	Kërkesa për aprovimin e këmbimit të pronave në mes të Komunës dhe "Gurrat e Bardha-CT" sh.p.k. nga Peja, për formimin e rrugës, si interes publik.
DATE :	07.05.2019

Të nderuar!

Kryetari i Komunes propozon që të zhvillohen procedurat e nevojshme ligjore për këmbimin e ngastrave fqinje, i një pjese prej 73 m2 të ngastrës kadastrale 2764 PSH e KK Pejë ZK Pejë, një pjese prej 22 m2 të ngastrës kadastrale 2763 PSH e KK Pejë, ZK Pejë, gjithsejtë me sipërfaqe prej 95 m2, në këmbim me pjesën prej 96 m2 të ngastrës kadastrale 2762 ZK Pejë, në pronësi të personit juridik "Gurrat e bardha-CT" sh.p.k., nga Peja, pasi që kjo ngastër e pronarit privat është në hapsirën ku sipas Planit Rregullues Urban "Qendra, Kapeshnica dhe Puhovci" është paraparë projekti për formimin e rrugës, si interes publik.

Pasi që këmbimi në mes të Komunës dhe pronarit privat është në interes publik për realizimin e këtij projekti, atherë këmbimi është në pajtim me nenet 24 dhe 25 të Ligjit mbi dhënjën në shfrytëzim dhe këmbimin e pronës Komunale Ligji nr.06/L-092, prandaj kërkojmë nga Kryetari i Komunës që ta miratoj kërkesën dhe ta përcjellë propozimin për këmbim në procedim të mëtejshëm për aprovim në seancën e rradhës të Asamblesë Komunale Pejë.

(Sa për orientimin e përafërtë për Drejtor dhe Deputet, rruga do të lidhet nga "Furra e samunave" gjer ke e ashtuquajtura "Mahalla e protes", tek Lumbardhi).

Me respekt!



Republika e Kosovës
Republica Kosovo-Republic of Kosovo
Qeveria - Vlada - Government

MINISTRIA E MËDIJST DHE PLANIFIKIMIT HAPËSINOR /MINISTARSTVO SREDINE I PROSTORNOG PLANIRANJA/MINISTRY OF ENVIRONMENT AND SPATIAL PLANNING
AGJENCIA KADASTRALE E KOSOVËS / KATASTARSKA AGJENCIA KOSOVA / KOSOVO CADASTRAL AGENCY

CERTIFIKATË / CERTIFIKAT / CERTIFICATE

NJËSIA KADASTRALE / KATASTARSKA JEDINICA / CADASTRAL UNIT : P-71611071-02763-0

Numri i rëndës / Broj Predmet / Case Referent Number: 01-232-19
Data dhe koha e lëshimit / Datum i vreme izdavanja / Date and time of submission: 07/05/2019 - 13:32
Komuna / Opština / Municipality: Pejë / Peë / Peje
Zona kadastrale / Katastarska Zona / Cadastral Zone: PEJË / PEÇ / PEJE
Zyra Kadastrale Komunale / Opštinska Katastarska Kancelarija / Municipal Cadastral Office: Pejë / Peë / Peje

A. TË DHËNAT PËR NJËSINË KADASTRALE / PODACI O KATASTARSKOJ JEDINICI / CADASTRAL UNIT DATA

Numri i njësise kadastrale Broj katastarske jedinice Cad. Unit. No.	Lloji i njësise Vrsta Jedinice Unit Type	Lloji i pronës Vrsta imovine Property Type	Zona U/R GIS U/R	Sipërfaqja Površina Area (m ²)	Pershkrim Opis Description	Krijuar më datën Uradjeno na dan Created On	Azhuruar Azurirano Updated
P-71611071-02763-0	PARCELE / PARCELA / PARCEL	Pronë shoqërore / Društvena / Imovina / Socially owned Land		22	44-1985		

A.1 ADRESA E NJËSISË KADASTRALE / ADRESA KATASTARSKE JEDINICE / CADASTRAL UNIT ADDRESS

Vendbanimi - adresa Prebivalište - adresa Resident - address	Kodi Postel Postanski Kod Postal Code	Hollshite e adresës Početnost adrese Address Details	Krijuar më datën Uradjeno na dan Created On	Azhuruar Azurirano Updated
UL.MILLIPOVOVIA,UL.MILLIPOVOVIA,UL.MILLIPOVOVIA		UL.MILLIPOVOVIA		

A.2 LLOJI I SHFRYTËZIMIT / VRSTA KORISCENJA / TYPE OF USE

Numri i Broj Number	Lloji i shfrytëzimit të parcelës Vrsta koriscenja parcelë Parcel Type Of Use	Shfrytëzimi aktual i parcelës Trenutno koriscenje parcelë Parcel Current Use	Kualiteti i klases Krahitet klase Quality Class	Sipërfaqja (m ²) Površina (m ²) Area
1	Bujqësore/Poljoprivredno/Agriculture	Kopshet/Vrovj/Garden	Kopshet i Klases I/Basta I Klase/1st Class Garden	22

B. PRONARI/POSEDUESI - VLASNIK/DRŽALAC - OWNER/POSSESSOR

Të drejtat Prava Rights	Emri i Ime Name	Nr. personal Licenç ID, No.	Vendbanimi Prebivaliste Resident	Kodi postar Poštanski kod Postal code	Hollësitë e adresës Pojednosti adrese Address details	Pjesa e pronës Deo imovine Share quota	Pershkrimi Opis Description	Azhuruar Ažurirano Updated
Posejdim individual / Individualna Drazvina / single possessor	P.SH.K.K.PEJË	KCID1618242	PEJË / PEÇ / PEJË /			1/1	44-1985	



Republika e Kosovës

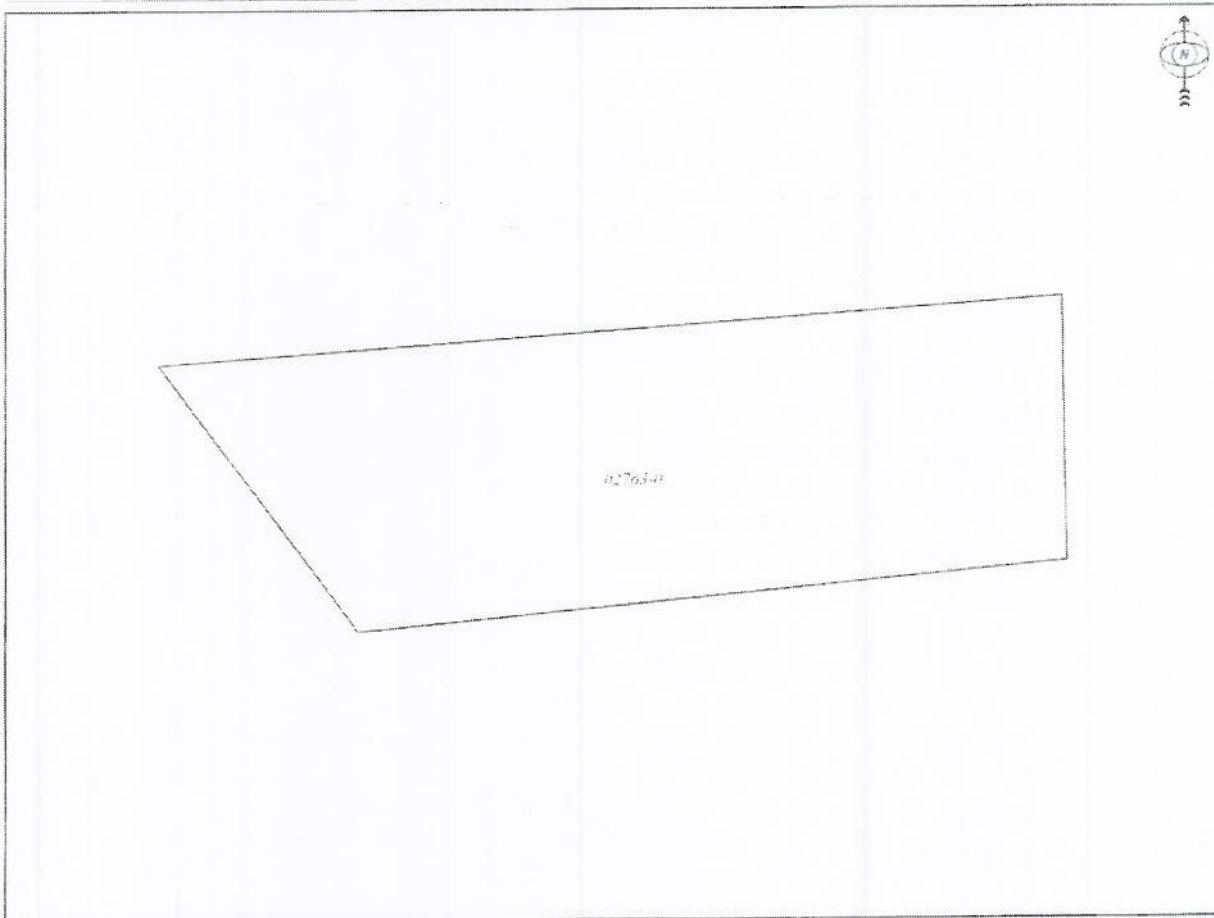
Republika Kosova-Republic of Kosova
Qeveria -Vlada-Government

Ministria e Mjedisit dhe Planifikimit Hapësinor /Ministarstvo Sredine i Prostornog Planiranja/Ministry of Environment and Spatial Planning
AGJENCIA KADASTRALE E KOSOVËS/ KATASTARSKA AGENCIJA KOSOVA/ KOSOVA CADASTRAL AGENCY

KOPJA E PLANIT / KOPIJA PLANA / COPY PLAN

Zyra Kadastrale Komunale/ Opštinska Katastarska Kancelarija /Municipal Cadastral Office : PEJË
Zona Kadastrale / Katastarska Zona / Cadastral Zone: Pejë

Njësia/Jedinica/Unit	Tipi/Vrsta/Type	Sipërfaqja/Povšina/Area m2
P-71611071-02763-0	Parcelë / Parcela / Parcel	22,0



Shkalla/Razmera/Scale: 1:68

Punoi/Obradio/Created:

Data/ Data/Date: 07.05.2019

Koha/ Vreme/ Time: 02:12:59

Nënshkrimi/Potpis/Siganture:

Shënim/Beleška/Note:

Aprovoi/Usvojio/Approved: Drejtori/Direktor/Director

Nënshkrimi/Potpis/Siganture:





Republika e Kosovës
Republica Kosovo-Republic of Kosovo
Qeveria - Vlada - Government

MINISTRIA E MEDIT DHE PLANIFIKIMIT HAPËSNOR /MINISTARSTVO SREDINE I PROSTORNOG PLANIRANJA/MINISTRY OF ENVIRONMENT AND SPATIAL PLANNING
AGJENCIA KADASTRALE E KOSOVËS / KATASTARSKA AGENCIJA KOSOVA / KOSOVO CADASTRAL AGENCY

CERTIFIKATË / CERTIFIKAT / CERTIFICATE

NJËSIA KADASTRALE / KATASTARSKA JEDINICA / CADASTRAL UNIT : P-71611071-02764-1

Numri i lëndës / Broj Predmet / Case Referent Number: 01-232-19
Data dhe koha e lëshimit / Datum i vreme Izdavanja / Date and time of submission: 07.05.2019 - 13:32
Komuna / Opština / Municipality: Pejë / Peč / Pejë
Zona kadastrale / Katastarska Zona / Cadastral Zone: PEJË / PEČ / PEJË
Zyra Kadastrale Komunale / Opštinska Katastarska Kancelarija / Municipal Cadastral Office: Pejë / Peč / Pejë

A. TË DHËNAT PËR NJËSINË KADASTRALE / PODACI O KATASTARSKOJ JEDINICI / CADASTRAL UNIT DATA

Numri i njësisë kadastrale Broj katastarske jedinice Card. Unit. No.	Lloji i njësisë Vrsta jedinice Unit Type	Lloji i pronës Vrsta imovine Property Type	Zona U/R G/S U/R	Sipërfaqja Površina Area (m ²)	Pershkrim Ops Description	Krijuar më datën Uradjeno na dan Created On	Azhuruar Azurirano Updated
P-71611071-02764-1	PARCELE / PARCELA / PARCEL.	Pronë shtetërore / Drzhtvena Imovina / Socially owned Land	Urban	73	R.367/2019	02.04.2019	

A.1 ADRESA E NJËSISË KADASTRALE / ADRESA KATASTARSKE JEDINICE /CADASTRAL UNIT ADDRESS

Vendbanimi - adresa Prebivalište - adresa Resident - address	Kodi Postal Poštanski Kod Postal Code	Hollësitë e adresës Pojednostri adrese Address Details	Krijuar më datën Uradjeno na dan Created On	Azhuruar Azurirano Updated
UL. MITAR POPOVIĆ,UL. MITAR POPOVIĆ,UL. MITAR POPOVIĆ			02.04.2019	

A.2 LLOJI I SHFRYTËZIMIT / VRSTA KORISCENJA / TYPE OF USE

Numri Broj Number	Lloji i shfrytëzimit të parcelës Vrsta koriscenja parcelle Parcel Type Of Use	Shfrytëzimi aktual i parcelës Trenutno koriscenje parcelle Parcel Current Use	Kualiteti i klasës Kvalitet klase Quality Class	Sipërfaqja Površina Area (m ²) (m ²)
1	Tokë Ndërtimore/Grafiçevinsko zemljište/Construction land	Traulli/Zemljište/Land		73

B. PRONARË/POSEDUESI - VLASNIK/DRŽALAC - OWNER/POSSESSOR

Të drejtat Prava Rights	Emri Ime Name	Nr. personai Licai broji ID. No.	Vendbanimi Prebivaliste Resident	Kodi postar Postanski kod Postal code	Hollësitë e adresës Pojednostni adrese Address details	Pjesa e pronës Deo imovine Share quota	Peshkrimi Opis Description	Azhuruar Azurirano Updated
Poseidm individual / Individualna Drazavina / single possessor	P.SH.K.K.PEJË	KCID1618242	PEJË / PEÇ / PEJË /			1/1	Modifim sipas Akvendimit i drejtonis per geshite pronësore - juridike KK Pejë me nr.15-463- LP 45/15 dt.30.03.2016 R.334/2019	25.04.2019



Republika e Kosovës

Republika Kosova-Republic of Kosovo

Qeveria -Vlada-Government

Ministria e Mjedisit dhe Planifikimit Hapësinor /Ministarstvo Sredine i Prstorog Planiranja/Ministry of Environment and Spatial Planning

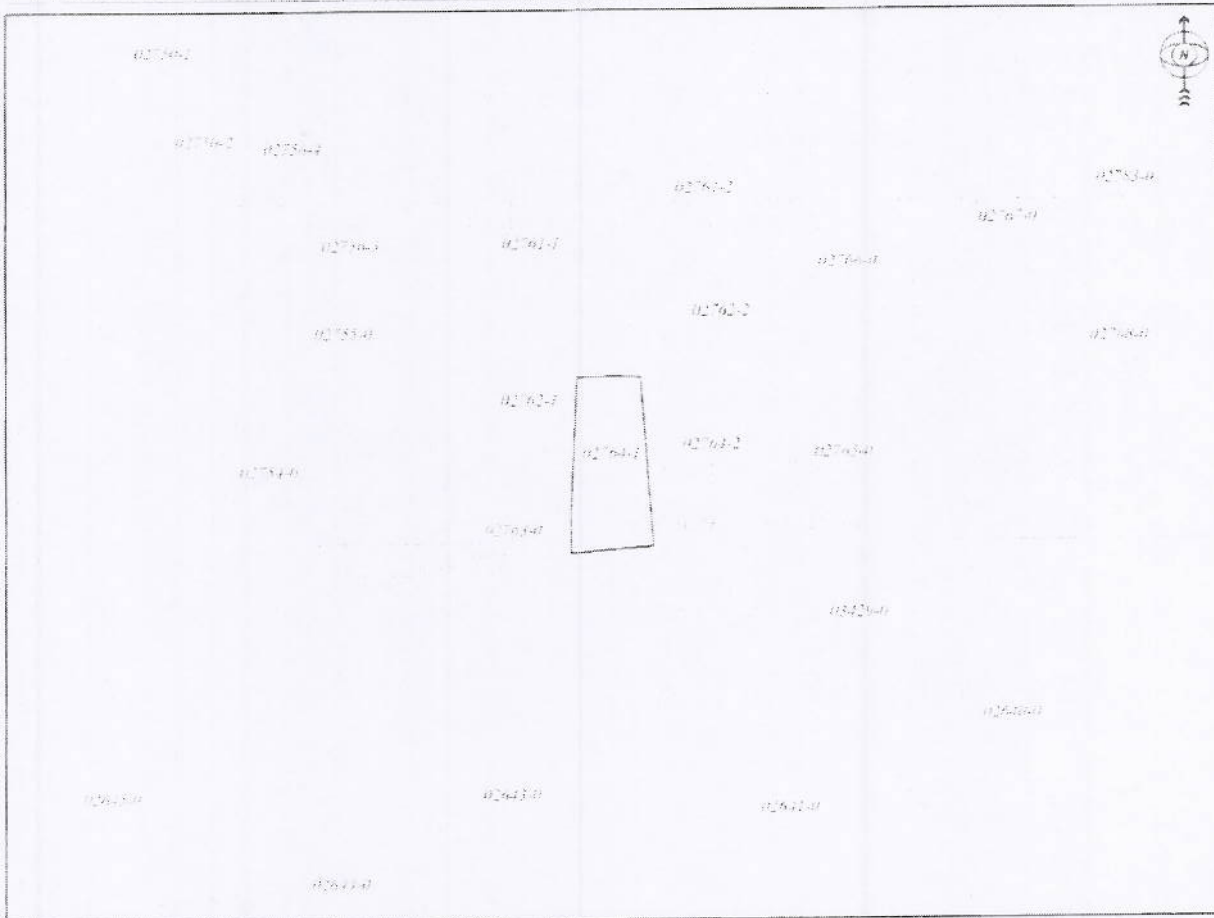
AGJENCIA KADASTRALE E KOSOVËS/ KATASTARSKA AGENCIJA KOSOVA/ KOSOVA CADASTRAL AGENCY

KOPJA E PLANIT / KOPIJA PLANA / COPY PLAN

Zyra Kadastrale Komunale/ Opštinska Katastarska Kancelarija /Municipal Cadastral Office : PEJË

Zona Kadastrale / Katastarska Zona / Cadastral Zone: Pejë

Njësia/Jedinica/Unit	Tipi/Vrsta/Type	Sipërfaqja/Povšina/Area m2
P-71611071-02764-1	Parcelë / Parcela / Parcel	73.0



Shkalla/Razmera/Scale: 1:500

Punoi/Obradio/Created:

Data/ Data/Date: 07.05.2019

Koha/ Vreme/ Time: 02:12:28

Nënskrimi/Potpis/Siganture:

Shënim/Beleška/Note:

Aprovoit/Usvojio/Approved: Drejtori/Direktor/Director

Nënskrimi/Potpis/Siganture:



Republika e Kosovës
Republic of Kosovo
Qeveria - Vlada - Government

MINISTRIA E MUESIT DHE PLANIFIKIMIT HAPËSINOR /MINISTARSTVO SREDINE I PROSTORNOG PLANIRANJA/MINISTRY OF ENVIRONMENT AND SPATIAL PLANNING
AGJENCIA KADASTRALE E KOSOVES / KATASTARSKA AGENCIJA KOSOVA / KOSOVO CADASTRAL AGENCY

CERTIFIKATË / CERTIFIKAT / CERTIFICATE

NJËSIA KADASTRALE / KATASTARSKA JEDINICA / CADASTRAL UNIT : P-71611071-02762-2

Numri i lëndës / Broj Predmet / Case Referent Number: 01-232-19
Data dhe koha e tëshimit / Datum i vreme izdavanja / Date and time of submission: 07.05.2019 - 13:31
Komuna / Opština / Municipality: Pejë / Peć / Peje
Zona kadastrale / Katastarska Zona / Cadastral Zone: PEJE / PEĆ / PEJE
Zyra Kadastrale Komunale / Opštinska Katastarska Kancelarija / Municipal Cadastrol Office: Pejë / Peć / Peje

A. TË DHËNAT PËR NJËSINË KADASTRALE / PODACI O KATASTARSKOJ JEDINICI / CADASTRAL UNIT DATA

Numri i njësisë kadastrale Broj katastarske jedinice Cad. Unit. No.	Lloji i njësisë Vrsta jedinice Unit Type	Lloji i pronës Vrsta imovine Property Type	Zona U/R G/S U/R	Sipërfaqja Površina Area (m ²)	Pershkrim Opis Description	Krijuar më datën Urađeno na dan Created On	Azhuruar Azurirano Updated
P-71611071-02762-2	PARCELE / PARCELA / PARCEL.	Pronë private / Privately owned Land	Urban	96	R.367/2019	02.04.2019	

A.1 ADRESA E NJËSISË KADASTRALE / ADRESA KATASTARSKE JEDINICE / CADASTRAL UNIT ADDRESS

Vendbanimi - adresa Prebivalište - adresa Resident - address	Kodi Postal Poštanski kod Postal Code	Hollësitë e adresës Pojedinosti adrese Address Details	Krijuar më datën Urađeno na dan Created On	Azhuruar Azurirano Updated
UL.M.POPOVIQA/UL.M.POPOVIQA/UL.M.POPOVIQA			02.04.2019	

A2.LLOJI I SHFRYTËZIMIT / VRSTA KORISCENJA / TYPE OF USE

Numri Broj Number	Lloji i shfrytëzimit të parcelës Vrsta korisçenja parcelle Parcel Type Of Use	Shfrytëzimi aktual i parcelës Trenutno korisçenje parcelle Parcel Current Use	Kualiteti i klasës Kvalitet klase Quality Class	Sipërfaqja Površina Area (m ²) (m ²)
1	Infrastruktura/Infrastruktura/Infrastructure	Krugë/Pur/Road		96

B. PRONARI/POSEDUESI - VLASNIK/DRŽALAC - OWNER/POSSESSOR

Të drejtat Prava Rights	Emri Ime Name	Nr. personal Licenç broj ID. No.	Vendbanimi Prebivaliste Resident	Kodi postai Poštanski kod Postal code	Hollësitë e adresës Pojednostni adrese Address details	Pjesa e pronës Deo imovine Share quota	Pershkrimi Opis Description	Azhuruar Azuritano Updated
Posedim individual / Individualna Drazavina / single possessor	"Gurrat e Bardha - CK" SH.P.K	71156273	PEJË / PEÇ / PEJË /			1/1	823/2017	25.04.2019



Republika e Kosovës

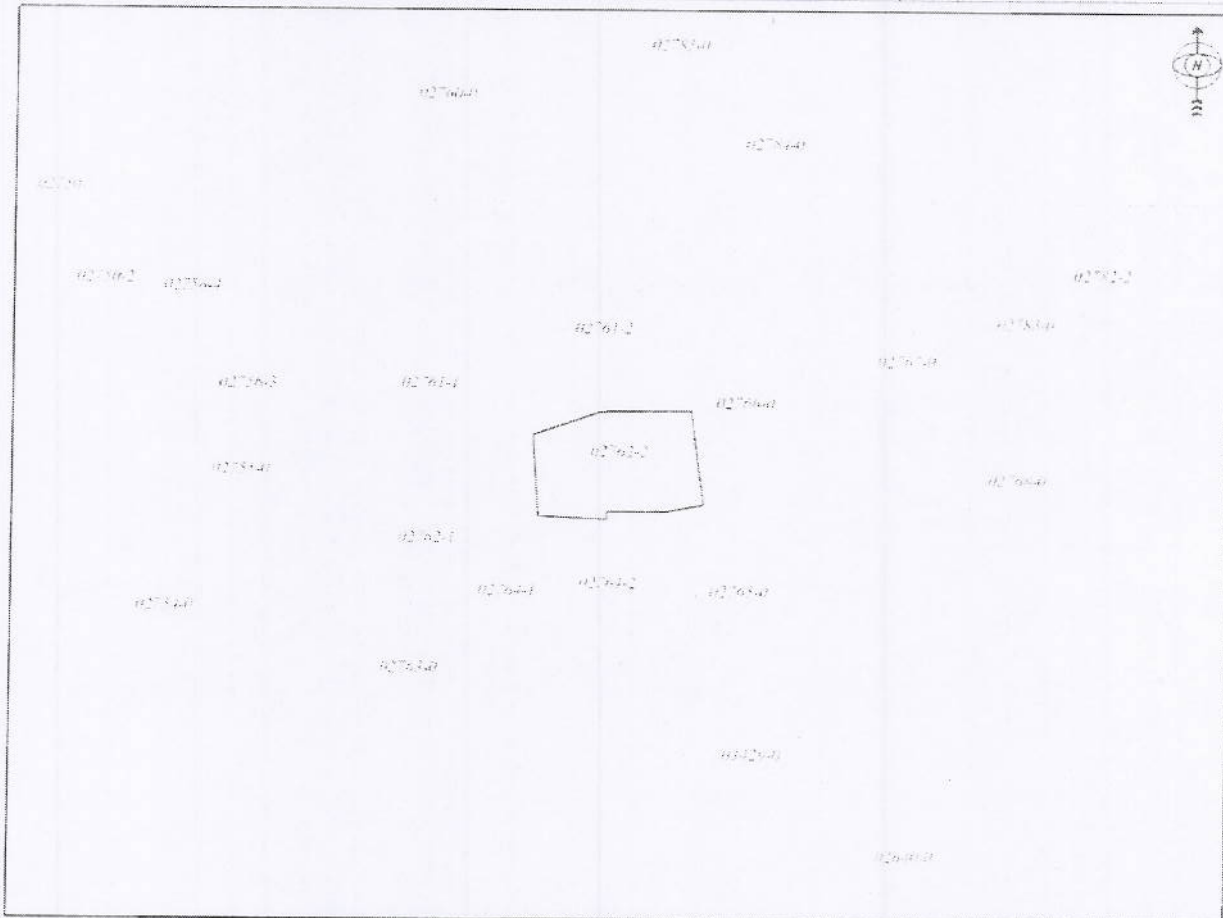
Republika Kosova-Republic of Kosovo
Qeveria -Vlada-Government

Ministria e Mjedisit dhe Planifikimit Hapësinor /Ministarstvo Sredine i Prostornog Planiranja/Ministry of Environment and Spatial Planning
AGJENCIA KADASTRALE E KOSOVËS/ KATASTARSKA AGENCIJA KOSOVA/ KOSOVA CADASTRAL AGENCY

KOPJA E PLANIT / KOPIJA PLANA / COPY PLAN

Zyra Kadastrale Komunale/ Opštinska Katastarska Kancelarija /Municipal Cadastral Office : PEJË
Zona Kadastrale / Katastarska Zona / Cadastral Zone: Pejë

Njësia/Jedinica/Unit	Tipi/Vrsta/Type	Sipërfaqja/Površina/Area m2
P-71611071-02762-2	Parcelë / Parcela / Parcel	96,0



Shkalla/Razmera/Scale: 1:500

Punoi/Obradio/Created:

Data/ Data/Date: 07.05.2019

Koha/ Vreme/ Time: 02:10:17

Nënshkrimi/Potpis/Siganture:

Shënim/Beleška/Note:

Aprovoi/Usvojio/Approved: Drejtori/Direktor/Director

Nënshkrimi/Potpis/Siganture:





Ngosha No. 2763, 2764/4



2763

2764/4

Nganha 2762/2





REPUBLIKA E KOSOVËS
REPUBLIC OF KOSOVO
REPUBLIKA KOSOVA



KOMUNA E PEJËS * MUNICIPALITY OF PEJA * OPŠTINA PEÇ
DREJTORIA PËR URBANIZËM DHE MBROJTJE TË MJEDISIT
DEPARTMENT FOR URBANISM AND ENVIRONMENT PROTECTION
ODELENJE ZA URBANIZAM I ZAŠTITU ZIVOTNE SREDINE

PËR/ZA/TO:	Drejtoria për çështje pronësoro-juridike
Cc:	08-350-88277
REFERENCË:	11..07.2015
NGA/OD/FROM:	Salih Lajqi – Drejtori DUMM
PËRPILOI:	Hana Muhaxheri - arkitekte-njësisë e planifikimit
TEMA/SUBJEKTA/SUBJECT:	Njoftim

Përkritazi me kërkesën e juaj të paraqitur Drejtoratit për Urbanizëm dhe Mbrojtje të Mjedisit të K.K Pejë me nr.08-350-88277,të dt.10.07.2015,me të cilën kërkon informata lidhur me ng.kad.2764-0 Z.K.Pejë.

Jo njoftujmë me sa vijon:

Ngastra kadastrale me nr,2764-0 Z.K.Pejë , i takon Planit Rregullues Urban „Qendra - Kapeshnica - Karagaqi" të miratuar me datë 11.05.2010,me vendimin 01-350-2676.
Me Planin Rregullues Urban „Qendra - Kapeshnica - Karagaqi" - këtu është paraparë rrugë.

Shtojcë:

Bashkangjitur keni fletën nga Plani Rregullues Urban „Qendra - Kapeshnica - Karagaqi"

Me respekt



Fig.4. Pjesë nga Plani Rregullues Urban "Qendra, Kapeshnica dhe Karagaqi" – Qasja ne lumin "Lumbardhë"

Duke u bazuar në rekomandimet për shfrytëzimin e tokës sipas P. Rr. U. "Qendra, Kapeshnica dhe Karagaqi", Ju njoftojmë se DUMM është i pëlqimit që të bëhet këmbimi i pronave me synim të rregullimit të çështjes pronësore, zbatimin e P. Rr. U (pjesë e ngastrës kadastrale numër 1095 të Z. K. Pejë) dhe hapjen e qasjes në lumin "Lumbardhë" nëpërmes ngastrës kadastrale numër 2761 të Z. K. Pejë (Fig.4.)

Ju faleminderit



REPUBLIKA E KOSOVËS
REPUBLIC OF KOSOVO
REPUBLIKA KOSOVA



KOMUNA E PEJËS MUNICIPALITY OF PEJA OPŠTINA PEĆ

Drejtorija për çështje pronsoro-juridike
Nr.15-463- LP 37/2019
Peje më 02.04.2019

PROCESVERBAL MBI DEGJIMIN VERBAL

I përpiluar me dt.02. 04. 2019, në zyrët e Drejtorisë për çështje pronsoro-juridike të Komunës së Pejes, në çështjen e procedurës administrative lidhur me interesin publik rregullimin e rrugës sipas planit rregullues urbanistik "Qendra, Kapeshnica dhe Puhovci" në Pejë, i bëhet propozimi për ndrimin e pronës të pronarit privat "Gurrat e bardha-CT" sh.p.k., nga Peja lidhur me këtë pronari prezanton nepërmjet përfaqësuesit të tij:

Prezentojnë:

PALA :
Cufë Kurtulaj

PERSONI ZYRTAR
Osman Kollqaku

Fillon në ora 10h

Drejtorija për Çështje Pronsoro-Juridike është duke zhvilluar procedurë administrative lidhur me interesin publik rregullimin e rrugës dhe gjelbrimit të saj sipas planit rregullues urbanistik "Qendra, Kapeshnica dhe Puhovci" në Pejë në pjesën e hapsirës ndërtimore për shfrytëzimin racional të tokës e cila është objekt i ndrrimit të ngastrave fqinje, i një pjese prej 73 m² të ngastrës kadastrale 2764 PSH e KK Pejë ZK Pejë, një pjese prej 22 m² të ngastrës kadastrale 2763 PSH e KK Pejë, ZK Pejë, gjithsejtë me sipërfaqe prej 95 m², me pjesën prej 96 m² të ngastrës kadastrale 2762 në pronësi të Gurrat e bardha-CT" sh.p.k., nga Peja, lidhur me këtë pronari prezanton ne dëgjimin verbal:

Për këtë Drejtorija për Çështje Pronsoro-Juridike ka kërkuar nga eksperti gjeodet që ta bëjë ndarjen fizike të pjesëve të këtyre ngastrave që janë objekt i ndrrimit.

Është e nevojshme të bëhet lëvizja e kufinjve kadastral në këto sipërfaqe të këtyre pjesëve të ngastrave kadastrale për realizimin e interesit të përgjithshëm: formimin e rrugës.

Për këtë ndërrim janë ftuar edhe pronarët privat Kompanija "Gurrat e bardha-CT" sh.p.k me përfaqësuesin Cufë Kurtulaj i cili është ftuar në procedurë të deklarimit verbal për këtë çështje dhe se dakordohet plotsishtë për këtë ndërrim të pjesëve të ngastrave fqinje duke theksuar se me këtë ndërrim rregullohet hapsira e nevojshme për formimin e rrugës si e mirë publike.

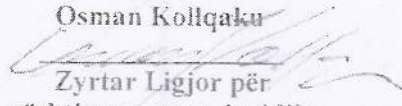
Më nuk kam çka të deklaroj lidhur me këtë çështje.

P a l e t


Cufë Kurtulaj

Personi zyrtar

Osman Kollçaku


Zyrtar Ligjor për
çështje pronsoro-juridike



Republika e Kosovës
Republika Kosova - Republic of Kosovo
Qeveria - Vlada - Government

Ministria e Tregtisë dhe Industrisë-Ministarstvo Trgovine i Industrije-
Ministry of Trade and Industry

Agjensioni i Regjistrimit të Bizneseve në Kosovë / Kosovska Agencija za Registracije Biznisa /
Kosova Business Registration Agency

CERTIFIKATË E REGJISTRIMIT
CERTIFIKAT O REGISTRACIJI
CERTIFICATE OF REGISTRATION

71156273

(Nr. i biznesit / Br. biznisa / Business No.)

" Gurrat e Bardha - CK " SH.P.K.

Emri i biznesit / Naziv biznisa / Name of Business

601250228

Numri Fiskal / Fiscal Number / Fiskalni Broj

Lloji i biznesit
BusinessType
Tip biznisa

Shoqëri me përgjegjësi të kufizuar
Limited liability company
Društvo sa ograničenom odgovornošću

Adresa
Address
Adresa

Republika e Kosovës,Pejë,Pejë
Republic of Kosovo,Pec,Pec
Republika Kosova,Pec,Pec
Hasan Prishtina

Data e inkomporimit
Date of incorporation
Datum inkomporiranjë

22/04/2015

Data e regjistrimit
Date of registration
Datum registracije

23/04/2015

23/04/2015

Data/Date/Datum




Nenshkrimi/Signature/Potbis



REPUBLIKA E KOSOVËS - REPUBLIKA KOSOVA - REPUBLIC OF KOSOVO
QEVERIA E KOSOVËS - VLADA KOSOVA - GOVERNMENT OF KOSOVO
MINISTRIA E FINANCAVE - MINISTARSTVO ZA FINANSIJE - MINISTRY OF FINANCE
ADMINISTRATA TATIMORE E KOSOVËS - PORESKA ADMINISTRACIJA KOSOVA - TAX ADMINISTRATION OF KOSOVO

ÇERTIFIKATË - DEKLARUES I TVSH
UVERENJE - OBVEZNIK ZA PDV
CERTIFICATE - VAT FILER

Numri

Broj

330265183

Number

Numri fiskal

Fiskalni broj

601250228

Fiscal Number

Emri i Personit

Ime Osobe

Person's Name

"Gurrat e Bardha - CK" SH.P.K.

Adresa e Personit

Adresa Osoba

Person's Address

Republika e Kosovës, Pejë, Pejë (Hasan Prishtina)

Data e Regjistrimit

Date of Registration

Datum Registracije

23/04/2015

Data e Lëshimit

Datum Izdavanja

Date of Issue

23/04/2015

Personi Përgjegjës

Odgovorno Lice

Responsible Person



Kjo çertifikatë është lëshuar nga Administrata Tatimore e Kosovës, bazuar në Ligjin Nr. 03/L-146 për Tatimin mbi vlerën e
Ovaj certifikat izdat je od Poreske Administracije Kosova, shodno Zakona Br. 03/L-146 O Porezu na Dodanu Vrednost.
This certificate is issued by the Tax Administration of Kosovo, based on the Law Nr. 03/L-146 on Value Added Tax.



REPUBLIKA E KOSOVËS
РЕПУБЛИКА КОСОВО
REPUBLIC OF KOSOVO

LETËRNJOFTIMI / ЛИЧНА КАРТА / IDENTITY CARD



Mbiemri/Презиме/Name

KURTULAJ

Emri/Име/First name

CUFË

Gjinia/Пол/Sex

M

Data e lindjes/Датум рођења/Date of birth


03.03.1978

Vendi i lindjes/Место рођења/Place of birth

STRELLC / ULËT

Data e skadimit/Датум истека/Date of expiry

08.01.2020



Data e lëshimit/Датум издавања/Date of issue

08.01.2010

Lëshuar nga/Служба која издаје/Issuing authority

MPB / MUP / MIA

Numri personal/Лични број/Personal number

1008764146

QKRC/OЦIP/MCRC

0101S

Nr. lny/Бр. nk/Id. no

ID03034636





REPUBLIKA E KOSOVËS
REPUBLIC OF KOSOVO
REPUBLIKA KOSOVA

KOMUNA E PEJËS
MUNICIPALITY OF PEJA
OPŠTINA PEČ



ZYRA E KRYETARIT
MAYOR OFFICE
URED PRECEDNIKA

Në bazë të nenit 11, 12 dhe 58 të Ligjit mbi vetëqeverisjen lokale nr.03/L-40 të datës 20 Shkurt 2008 dhe në mbështetje të nenit 24 dhe 25 të ligjit mbi dhënien në shfrytëzim dhe këmbimin e pronës komunale ligji nr.06/L092 dhe nenit 82 të Statutit të Komunës së Pejës, 01.nr.09-8103 të datës 29.09.2008 Kryetari i Komunës, z. Gazmend Muhaxheri më datën 06. Maj 2019 pas shqyrtimit të propozimit të Drejtoratit për Çështje Pronësore Juridike për këmbimin e pronave në mes të Komunës dhe "Gurrat e Bardha -CT" sh.p.k nga Peja, për formimin e rrugës, si interes publik, merr këtë:

K o n k l u z i o n

I propozohet Kuvendit Komunal në Pejë, rekomandimi i Drejtorisë për Çështje Pronësore Juridike për këmbimin e pronave në mes të Komunës dhe dhe "Gurrat e Bardha -CT" sh.p.k nga Peja, për formimin e rrugës, si interes publik.


Për implementimin e këtij Konkluzioni do të kujdeset Drejtorati për Çështje Pronësore Juridike të KK Pejë.

Konkluzioni i dërgohet:

- Drejtoratit për Çështje Pronësore Juridike,
- Anëtarëve të Komitetit për Politik dhe Financa, dhe
- Arhivës

KOMUNA E PEJËS

I.nr. 463-01/62921 2019
Pejë, 06. Maj 2019


Gazmend Muhaxheri
Kryetar i Komunës



REPUBLIKA E KOSOVËS
REPUBLIC OF KOSOVO
REPUBLIKA KOSOVA



KOMUNA E PEJËS MUNICIPALITY OF PEJA OPŠTINA PEĆ

Në bazë të dispozitave të nenit 11 dhe 12 të Ligjit nr.03/L-040 për vetqeverisje lokale të Republikës së Kosovës dhe në mbështetje të nenet 24 dhe 25 të Ligjit mbi dhënjën në shfrytëzim dhe këmbimin e pronës Komunale Ligji nr.06/L-092, si dhe nenit 36 të Statutit të Komunës së Pejës, 01.nr.09-8103 dt.29.09.2008 , pasi shqyrtoj propozimin e Kryetarit të Komunës për miratim paraprak për këmbimin e pronës së paluajjtëshme komunale me pronën private të pronarit “Gurrat e Bardha-CT” sh.p.k. nga Peja, me rekomandim të Komitetit për Politik dhe Financa, Kuvendi Komunal në seancën e mbajtur me dt. _____ muar:

PROPOZIM - V E N D I M

MBI MIRATIMIN E PROPOZIMIT TË KRYETARIT TË KOMUNËS PËR KËMBIM TË PRONËS SË PALUAJTËSHME KOMUNALE ME PRONËN PRIVATE PËR REALIZIMIN E PLANIT RREGULLUES URBAN “QËNDRA, KAPESHNICA, PUHOVCI” NË PEJË

I. MIRATOHET propozimi i Kryetarit të Komunës për këmbimin e pronës së paluajjtëshme komunale me pronën e personit juridik Gurrat e Bardha-CT sh.p.k. nga Peja , e më qellim të formimit të rruges sipas Planit Rregullues Urban “Qendra, Kapeshnica dhe Puhovci” në Pejë .

II. Për realizimin e këtij këmbimi sipas këtij Vendimi është propozuar që të zhvillohen procedurat e nevojshme ligjore për këmbimin e ngastrave fqinje, ngastrën kadastrale 2764/1 PSH e KK Pejë, ne sipërfaqe prej 73 m2 ZK Pejë, ngastrën kadastrale 2763 PSH e KK Pejë, ne sipërfaqe prej 22 m2 ZK Pejë, gjithsejtë me sipërfaqe prej 95 m2, ne këmbim me ngastrën kadastrale 2762/2 ne sipërfaqe prej 96 m2 ZK Pejë, në pronësi të personit juridik “Gurrat e bardha-CT” sh.p.k., nga Peja, pasi që kjo ngastër e pronarit privat është në hapsirën ku sipas Planit Rregullues Urban “Qendra, Kapeshnica dhe Puhovci” është paraparë projekti për formimin e rrugës, si interes publik.

III. Pas hyrjes në fuqi të këtij Vendimi, Komuna në afat prej pesë ditëve e paraqet kërkesën për vlersimin e pronave të paluajjtëshme sipas pikës II të këtij vendimi Zyrës për Vlersimin e pronës së Paluajjtëshme pran Departamentit të Tatimit në Pronë në kuadër të Ministrisë së Financave.

IV. Ky Vendim hynë në fuqi pas publikimit në Web faqen e Komunës

I.Numër.463 _____

Pejë, datë _____

**REPUBLIKA E KOSOVËS
KUVENDI KOMUNAL PEJË**

KRYESUESI

Dr.ISLAM HUSAJ