



Republika e Kosovës
Republika Kosovo - Republic of Kosovo
Qeveria - Vlada - Government

Ministria e Administrimit të Pushtetit Lokal
Ministarstvo Administracije Lokalne Samouprave
Ministry of Local Government Administration

Për :	Sokol Haliti, Kryetar i Komunës së Vitisë Naim Pira, Kryesues i Kuvendit të Komunës së Vitisë	
Kopje:	Njësia për Administrimin e Dokumenteve në MAPL Njësia për Administrimin e Dokumenteve në Komunë Departamenti Ligjor dhe i Monitorimit të Komunave/ MAPL	
Përmes:	Adrijana Hodžić, Ministre e MAPL-së Rozafa Ukimeraj, Sekretare e Përgjithshme e MAPL-së.	
Nga:	Xhevat Tafa, U.D. Udhëheqës i Departamentit Ligjor dhe Monitorimit të Komunave, MAPL	Datë: 11/06/2019
Lënda:	Konfirmimi i ligjshmërisë së aktit të komunës së Vitisë	020-674
Lloji i aktit:	Vendim	

I nderuar Kryetar,
I nderuar Kryesues,

Në pajtim me Rregulloren e Qeverisë së Republikës së Kosovës Nr. 01/2016 për Shqyrtimin administrativ të Akteve të Komunave, e në bazë të kompetencave ligjore të ministrisë të përcaktuara me ligjet bazike dhe Rregulloren e Qeverisë Nr. 02/2011 për Fushat dhe Përgjegjësit Administrative të Zyrës së Kryeministrit dhe Ministrive, Departamenti Ligjor dhe Monitorim të Komunave i Ministrisë së Administrimit të Pushtetit Lokal ka pranuar për shqyrtim të detyrueshëm të ligjshmërisë ashtu siç parashihet me nenin 81 të Ligjit Nr.03/L-040 Për Vetëqeverisje Lokale aktin komunal në vijim:

Vendimi nr. 01-110/05-612 për caktimin e lokacionit për vendosjen e pllakës përkujtimore kushtuar të rënët Hajrulla e Saqip Terpeza
E miratuar më datë më datë: 03.06.2019
E parashtruar për shqyrtim në MAPL më datë: 10.06.2019

Ministria e Administrimit të Pushtetit Lokal, pas shqyrtimit të aktit të komunës si me sipër, vlerëson se akti i komunës në aspektin procedural është në pajtim me dispozitat e legjislacionit në fuqi dhe si i tillë mund të prodhojë efekte juridike. Ministria e Administrimit të Pushtetit Lokal mbetet në dispozicion të komunës për çfarëdo sqarimi të mëtejshëm në lidhje me këtë vlerësim.



Republika e Kosovës
Republika Kosovo - Republic of Kosovo
Qeveria - Vlada - Government
Ministria e Administrimit të Pushtetit Lokal
Ministarstvo Administracije Lokalne Samouprave
Ministry of Local Government Administration

Za:	Sokol Haliti, gradonačelnik Opštine Vitina Naim Pira, predsedavajući Skupštine opštine Vitina	
Kopija:	Jedinica za administraciju dokumenata u MALS-u Jedinica za administraciju dokumenata u opštini Pravno odeljenje i monitorisanje opština-MALS	
Preko:	Adriajna Hodžić, ministarka MALS-a, Rozafa Ukimeraj, generalna sekretarka u MALS-u.	
Od:	Xhevat Tafa, v.d. rukovodioca Pravnog odeljenja i monitorisanje opština, MALS	Datum, 11.06.2019
Predmet:	Potvrda zakonitosti akta opštine Vitina	Br.020-674
Vrsta akta:	Odluka	

Uvaženi gradonačelnice,
Uvaženi predsedavajući,

U saglasnosti sa uredbom Vlade Republike Kosova br. 01/2016 za administrativno razmatranje akata opštine, na osnovu zakonskih ovlašćenja određenim osnovnim zakonima i Uredbom Vlade br. 02/2011 o poljima odgovornosti administrativne Kancelarije premijera i ministarstva, Odeljenje za zakonska pitanja i monitorisanje opština MALS-a, primio je za obavezno razmatranje zakonitosti akta opštine kako je predviđeno članom 81. Zakona br.03/L-040 o lokalnoj samoupravi kao u nastavku.

odluka br. 01-110/05-612 za određivanje lokalcije za postavljanje spomen ploče posvećen palim borcima Hajrulla i Saqip Terpeza
Usvojena dana, 03.06.2019 godine
Predložena za razmatranje u MALS-u dana, 10.06.2019 godine

Ministarstvo administracije lokalne samouprave, nakon razmatranja sadržaja gore navedenog akta opštine, procenjuje da je sa proceduralnog aspekta u saglasnosti sa odredbama zakonodavstva na snazi, i kao takav može prouzvesti prvni efekat.

Ministarstvo administracije lokalne samouprave ostaje na raspolaganju opštini za dodatna objašnjenja u vezi sa ovom procenom.



Republika e Kosovës
Republika Kosova
Republik of Kosovo

03-06-2019



Komuna e Vitisë
Opština Vitina
Municipality of Vitina

03-140/05-6/12

Në bazë të nenit 12, paragrafi 12.1 dhe paragrafi 12.2, shkronja d, nenit 14 paragrafi 14.1, nenit 17 shkronja b të Ligjit për Vetëqeverisje Lokale Nr.03/L-40 (Gazeta Zyrtare e Kuvendit të Republikës së Kosovës Nr. 28/2008), nenit 36, paragrafi 36.2, shkronja d të Statutit të Komunës së Vitisë Nr.01-013-491, të datës 21.04.2011, Kuvendi i Komunës së Vitisë, në mbledhjen e mbajtur më datën 03.06.2019, merr këtë:

V E N D I M

Për caktimin e lokacionit për vendosjen e pllakës përkujtimore kushtuar të rënet Hajrulla e Saqip Terpeza

Neni 1

Kuvendi Komunal i Vitisë, miraton vendim për caktimin e lokacionit për vendosjen e pllakës përkujtimore për të rënet Hajrullah e Saqip Terpeza në fshatin Terpezë, sipas kërkesës së Këshillit Kordinus të Fshatit Terpezë, me nr.02-320/04-50610, të datës 18.10.2018.

Neni 2

Me këtë vendim, caktohet lokacionin për vendosjen e pllakës kushtuar të rëneve, Hajrullah dhe Saqip Terpeza nga fshati Terpezë i Komunës së Vitisë, sipërfaqen prej 50 m² që shtrihet në pjesën e parcelës kadastrale 1265-2, Zona Kadastrale Terpezë, në pronësi të P.Sh. Komuna e Vitise- Viti.

Neni 3

Ky vendim paraqet bazë për lejimin e vendosjes së kësaj pllake përkujtimor.

Neni 4

Pjesë përbërëse të këtij vendimi është lista poseduese, kopja planit.

Neni 5

Për zbatimin e këtij vendimi do të kujdeset Kryetari i Komunës, Drejtoria për Kadaster, Pronë dhe Gjedodezi e Komunës së Vitisë.

Neni 6

Ky vendim hynë në fuqi 15 ditë pas regjistrimit në Zyrën e Protokollit të Ministrisë së Administrimit të Pushtetit Lokal, në kuptim të nenit 81 të Ligjit për Vetëqeverisje Lokale Nr.03/L-40 (Gazeta Zyrtare e Kuvendit të Republikës së Kosovës Nr.28/2008), nenit 8 të Rregullores Nr.01/2016, për shqyrtimin administrativ të akteve të Komunave dhe pas publikimit në web faqen e Komunës së Vitisë.

Vendimi u dorëzohet:

1. Zyrës së Kryetarit,
2. Shërbimit të Kuvendit,
3. Drejtorisë së Kadastrit, dhe
4. Arkivit.

KUVENDI I KOMUNËS SË VITISË
KRYESES

Nafiu Pira





Republika e Kosovës
 Republic of Kosovo
Republika - Shkëndije - Government

MINISTRIA E MEDIT DHE PLANIMIMIT HAPËSINOR, MINISTERTSVO SRÉDINE I PROSTORNOG PLÁNEVANJA, MINISTRY OF ENVIRONMENT AND SPATIAL PLANNING
 AGENCIA KADASTRALE E KOSOVËS / KATASTARSKA AGENCIJA KOSOVA / KOSOVO CADASTRAL AGENCY

CERTIFIKATË / CERTIFIKAT / CERTIFICATE

NJËSIA KADASTRALE / KATASTARSKA JEDINICA / CADASTRAL UNIT : P-70101005-01265-2

Numri i lëndës / Broj Predmet / Case Reference Number:	717/2019
Data dhe koha e kshimit / Datum i vremen izdavanja / Date and time of submission:	15.05.2019 - 11:06
Komuna / Opština / Municipality:	Viti / Vrhovi / Vit
Zona kadastrale / Katastarska Zona - Cadastral Zone:	TERPEZE / TERPEZA / TERPEZE
Zyra kadastrale Komune / Opštinska Katastarska Kancelarija / Municipal Cadastral Office:	Viti / Vrhovi / Vit

A.1.1. DHËNAT PËR NJËSINË KADASTRALE / PODACI O KATASTARSKOJ JEDINICI / CADASTRAL UNIT DATA

Numri i njësisë kadastrale / Broj katastarske jedinice / Cad. Unit No.	Lloji i njësisë / Vrsta jedinice / Unit Type	Lloji i pronës / Vrsta imovine / Property Type	Zona / R.R. / G.S. / R.R.	Superfaqja / Površina / Area / m ²	Pershkrim / Opis / Description	Krijuar më datën / Izradio na dan / Created On	Ashpëruar / Ažurirano / Updated
P-70101005-01265-2	PARCELE / PARCELI	Prone shpërndare / Distribuciona / Svojstveno zemlji / Land		5333			

A.1. ADRESAT E NJËSISË KADASTRALE / ADRESA KATASTARSKE JEDINICE / CADASTRAL UNIT ADDRESS

Vendbanimi - adresa / Prirëdhënie - adresa / Respektiv - address	Kodi Postar / Postanski Kod / Postal Code	Hollësi i adresës / Poštanski adresa / Address Details	Krijuar më datën / Izradio na dan / Created On	Ashpëruar / Ažurirano / Updated
ESHAT ESHAT ESHAT		ESHAT		



A.2.1.1. LOJIE SHIRYETZIMIT / VRSTA KORISENJA / TYPE OF USE

Numri i Bregj Number	Lloji i shiritimit te parcelës / Vrstja hartimore e parcelës Parcel Type Of Use	Shifri i regjistrimit te parcelës / Titulli i hartimit te parcelës Parcel's current Use	Kualiteti i Klases / Ksajdeti i Klases / Quality Class	Spertfaqja (m ²) / Posahtja (m ²) / Area (m ²)
1	Shërbime Publike / Janes / Lingje / Public Services	Vareze / Gashitje / Cemetery		5033

B. PRONARIT/POSIDESI - VLASNIK/DRZALAC - OWNER/POSSESSOR

Emri i drejtuesit / Prava / Rights	Emri i Imotit / Name	Nr. personal i listimit / ID No.	Vendbanimi / Prebivalishte / Resident	Kodi postar / Postalski kod / Postal code	Hollshire e adreses / Pobjednasti adrese / Address details	Pjesa e pones / Dera imovine / Share quota	Pershkrimi / Opis / Description	Azhuruar / Azuritirano / Updated
Posedim individual / Individualna Drzavina / single possessor	P.S.H. KOMUNALNA VITI	KCIP91410026	VITI / VITINA / VITI			11		



Republika e Kosovës
 Republika Kosova-Republic of Kosovo
 Qeveria -Vlada-Government

Ministria e Mjedisit dhe Planifikimit Hapësinor / Ministarstvo Sredine i Prostornog Planiranja / Ministry of Environment and Spatial Planning
 AGENCIA KADASTRALE E KOSOVËS / KATASTARSKA AGENCIJA KOSOVA / KOSOVA CADASTRAL AGENCY

Zyra kadastrale komunale / Opštinska katastarska kancelarija: Viti

Nr. i njësisë kadastrale / Br. katastarske jedinice: 1265-2

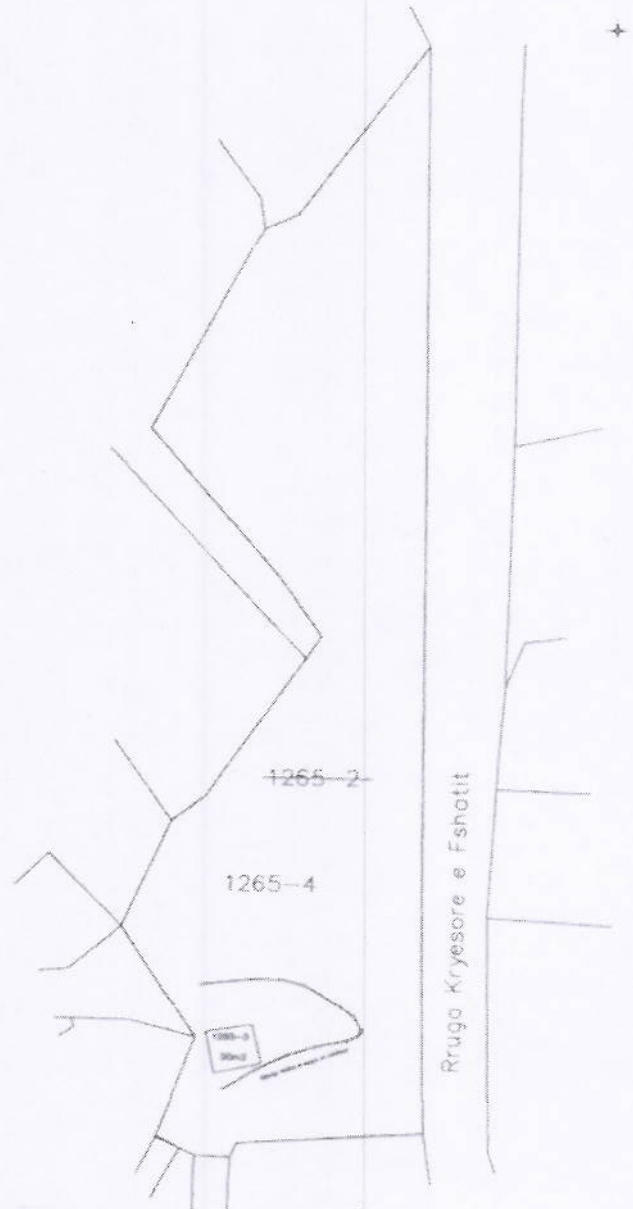
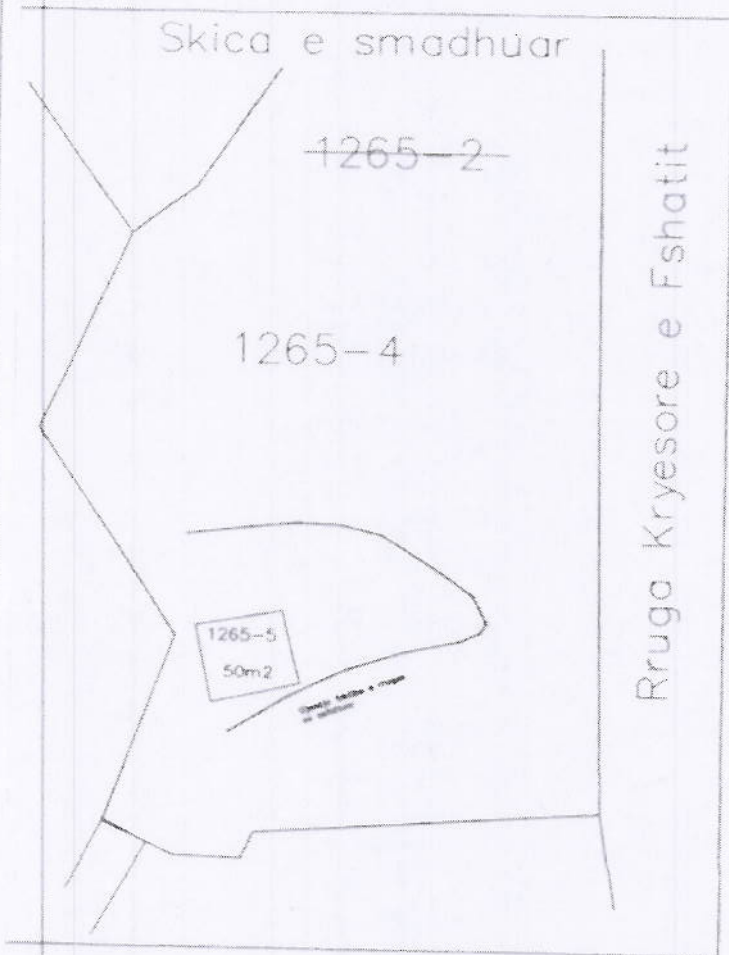
Zona kadastrale / Katastarska zona: Tërpeze

Numri i lëndës / Broj predmeta: _____

Lloji i njësive kadastrale / Vrsta katastarske jedinice: Parcelë

Shkalla e zvogimit / Razmera plana 1: 1000

Koordinatat e parcelës së projektuar		
Nr.	Y	X
1	7528344.408	4695353.301
2	7528342.870	4695359.584
3	7528335.567	4695358.325
4	7528336.937	4695351.633



Rilevori / Snimio: Reis Bajrami

(emri dhe mbiemri i gjendësit/kontraktuarit dhe i prezimit gjendësit kompanisë)

Nr. i licencës / Br. licence: ZKK-Viti

Nenshkrimi / Potpis: _____

Data e rilevit / Datum snimanja: 22.01.2019





Republika e Kosovës
Republika Kosovo
Republik of Kosovo



Komuna e Vitisë
Opština Vitina
Municipality Viti

15-05-2019

11-070/01.530

Drejtoria për Urbanizëm, Planifikim dhe Mbrojtje të Mjedisit

11-Nr.

13/12/2018

Për	z. Majlinda Ostrigllava, Drejtoreshë në D.G.J.K.P. – Komuna e Vitisë
Lëda	Dhënje e informatës
Nga	Drejtoia për Urbanizëm, Planifikim dhe Mbrojtje të Mjedisit – Viti

Të nderuar,

Pas kërkesës suaj të bërë në Drejtorinë tonë e cila mbanë datën 06.12.2018, me numër protokollit 07-070/01-1291, për dhënjen e informatave lidhur me parcelën numër 1265-2, e Zona Kadastrale e e fshatit Tërpezë, Komuna e Vitisë. Drejtoria e Urbanizmit, Planifikimit dhe Mbrojtjes së Mjedisit, ju informon se parcela e lartëshënuar sipas Planit Zhvillimor Komunal të Komunës së Vitisë dhe Kllokotit kjo parcelat me numër numër 1265-2 është në kuadër të kufinjve ndërtimor të banimit të fshatit Tërpezë.

Vërejtje: Ky dokument shërben vetëm për informim se çka parasheh PZHK, ndersa për çdo veprimë në këto zona duhet paisur me leje përkatëse nga organet kompetente nëse është subjekt i lejeve të cilat kërkohen sipas ligjslacionit në fuqi.

Me respekt,

Drejtori:

Ajet Sallahu



Më: 13.12.2018

18 10 2016

02-320/04-50610



ORGANIZATA E VETERANËVE TË LUFTËS
E USHTRISË ÇLIRIMTARE TË KOSOVËS
Dega në VITI



KOMUNA E VITISË
KRYETARIT KOMUNËS

Lënda :

KËRKESE

Kërkojmë nga titulli i lartëpërmendur, që të mundësoj shfrytëzimin e parcelës nr.01265-2, P-70101005-01265-2 në sipërfaqe prej 150 m2.

Parcela nevojitet për ndërtimin e një pllake përkujtimore për vllëzërit HAJRULLAH e SAQIP Tërpeza.

Saqip Tërpeza është ekzekutuar në masakrën e Gjilanit me 07 Janar 1946.

Hajrullah Tërpeza pas luftës së dytë botërore e deri në vdekje më 22.10.1982 veprimi në emigracion për lirinë e kombit dhe Shqipërinë Etnike.

Për shkak kontributin për çështjen kombëtare Hajrullah Tërpeza nga Presidenti I Shqipërisë Ilir Meta u dekorua me urdhërin " Kalors I Skënderbeut "

Ne si OVL e UÇK dega në Viti çmojmë sakrificën për liri e atdhe të vllëzërve Saqip e Hajrullah Tërpeza.

Mbesim me shpresë se kërkesa jonë do të realizohet.

Viti 09.12.2016.

Kryetari i degës së OVL së UÇK-së

Abdy Bajrami
Abdy

DATA	18-102018
REFERENCAË,	
PER	Drejtorinë për Kadastër ,Pronë dhe Gjeodezi-Viti
CC.	z.Sokol Haliti ,Kryetar I Komunës së Vitisë
PERMES,	Arhives komunale ,viti
NGA	Këshilli lokal i fshatit Tërpeze ,Selami Rexhepi
TEMA	Kërkesë

Kerkojm qe të na lejohet shfrytzimi I parcelës kadastrale me Nr 01265-2 Tërpeze me sipërfaqe prej 150m.

Kjoi sipërfaqe kërkohet për ndërtimin e pllakave përkujtimore për vllëzrit **Hajrulla dhe Saqip Tërpeza**.

Për ndërtimin dhe rregullimin e pllakave përkujtimore për vllëzrit **Hajrulla dhe Saqip Tërpeza** është përkrahur nga këshilli i fshatit ,banorët e fshatit ,lagjeja dhe nga mbeshtetja e Organizatës së Veteranëve të luftës në Viti.

Me respektin ,që kërkesa jonë të shqyrtohet dhe të aprovohet duke respektuar iniciativën e lartëshënuar .

Numri kontaktus

Nr.044-477- 522

Ushtruesit e kërkesës


Këshilli Lokal I fshatit Tërpeze

Selami Rexhepi



N. B

1005509650



PROJEKTI I PLLAKAVE PËRKUJTIMORE
PËR VLLËZËRIT

“HAJRULLA DHE SAQIP TËRPEZA”
FSHATI TËRPEZ

PARAMASA ME PARALLOGARI

Hartoi :


Neryat Terziu inq. cil.

PARAMASA ME PARALLOGARI

NDËRTIMI I PLLAKAVE PERKUJTIMORE PËR VLEZËRIT
"HAJRULLA DHE SAQIP TERPEZA"

ISHATI TERPEZE-KOMUNA VIII


Nr.	Pozicioni	Njesia	Sasia	Cmimi	Cmimi total
				njesi €	€
PUNISHTJA					
1.1	INCIZIMET DHE PUNET PARAPRAKE NE PUNISHTE				
1.1.1	Shënim i pilave gjendore si dhe pengëllja e punimeve ne teren gjatë ekzekutimit	m ²	144.45	10.00	1.444.50
			Gjithsej 1.1		1.444.50
1.2	PASTRIMI I TERENIT				
1.2.1	Fargimi i materialit ekzistues me ngarkim dhe transport deri ne 100m ne largesi 2-8km	m ²	144.45	1.20	173.34
			Gjithsej 1.2		173.34
1.3	PUNET TOKESORE				
1.3.1	Germimi i humusit t=30cm me deponim jashte punishteve	m ²	43.00	1.20	51.60
1.3.2	Formesimi dhe ngeshja e ndëbazës me ngeshmen 30MN/m ²	m ²	144.45	1.00	144.45
1.3.3	Vendosja e dheut në parkë, mbushje me ngeshje planorom dhe gelberim me trashësi t=20cm	m ²	49.70	1.80	89.46
1.3.4	Mjeshlja e barit në shtrazat e parkut	m ²	99.40	1.00	99.40
1.3.5	Ndërtimi i parkut me kocka tip. (barit)	m ²	60.00	19.00	1.140.00
			Gjithsej 1.3		1.524.91
1.4	PUNET E TAMPONIT				
1.4.1	Punimi i tamponit me ngeshje (30MN/m ²) prej gurit te thyes gëlqeror 0-32mm me trashësi t=25cm	m ²	15.00	15.00	225.00
			Gjithsej 1.4		225.00
1.5	PUNIMI I KONSTRUKSIONIT TE PLLAKAVE PERKUJTIMORE NGA BETONI I ARMUAR				
1.5.1	Punet e betonit ndahen ne 5 hapësira dhe ndërtohen nga betoni i armuar Dimensionet: B x L = 8.25 m x 15.47. Në çmim te llogariten keto punime:				
1.5.2	Punet e betonit te armuar	m ³	7.00	50.00	350.00
1.5.2.1	Beton i varfër, t=10cm - C-12/15 (nën themelë)	m ³	11.00	65.00	715.00
1.5.2.2	Fondamenti, t= 30cm - C 30/37, (Me Aditiv Hiperplastifikator)	m ³	9.00	70.00	630.00
1.5.2.3	Pllaka finale, t=30cm - C 35/45, (Me Aditiv Hiperplastifikator)	m ³	3.00	85.00	255.00
1.5.2.4	Muri ballor, t=30cm - C 30/37, (Me Aditiv Hiperplastifikator)	m ³	3.00	65.00	195.00
1.5.2.5	Pllako e pjerrët e murit ballor, t=25cm - C 30/37 (Me Aditiv Hiperplastifikator)	m ³	20.00	65.00	1.300.00
1.5.2.6	Muri kufizues i objektit, t=25cm - C 30/37 (Me Aditiv Hiperplastifikator)	m ³	100.00	40.00	4.000.00
			Gjithsej 1.5		3.515.00
1.6	Punet e mermert me mbushkime	m ²	100.00	40.00	4.000.00
			Gjithsej 1.6		4.000.00
			GJITHSEJ		10,882.75 €

Hartoi:

(Signature)
Nedžad Terzić inzh. cit.

VERËTJETE:

1. Punimet duhet te mbikqyren nga hartuesi - perpilesi i projektit.
2. Te gjitha pozicionet te realizohen duke respektuar peshkrimin teknik.





REPUBLIKA E KOSOVËS / REPUBLIKA KOSOVA / REPUBLIC OF KOSOVO
KOMUNA E VITISË / OPSTINA VITINA / MUNICIPALITY OF VITIA

23.04.2019

07-070/01-121

Data/datum	19.04.2019
Nr./br.	
Për /za/for	Drejtoria për Urbanizem, Planifikim dhe Mbrojtje Ambientit
Për mes/preko/through	Drejtoria e Kadastrit, Pronës dhe Gjeodezië në Viti
Nga/od/from	Drejtoresha : Majlinda Ostroglava
Lenda/predmet/subjekt	Kerkese

Në drejtorin tone kemi pranuar një kerkese me datën 05.12.2018 e cila ishte drejtuar zyrës Kryetarit të Komunës, që prona komunale e cila gjendet në zonën kadastrale në Terpezë të jepet shfrytëzim prona komunale për vendosjen e një pllake përkujtimore me sipërfaqe prej 150m² nësin kadastrale me nr.1265-2.

Përmes kësaj shkrese kërkojm nga Drejtoria për Urbanizem, Planifikim dhe Mbrojtje Ambientit në Viti për here të dytë (pasi heren e parë kemi marr nje përgjigje të pergjithshme dhe nuk ke mundur të vendosimi lidhur parcelen në fjalë) që të shqyrtoj kërkesen tone dhe të na njoftoj se është e planifikuar sipas Planit të Zhvillimit Komunal parcela kadastrale me nr.1265-2, në vendi quajtur "Fshat" në sipërfaqe prej 5333m² në zonën kadastrale në Terpezë dhe të na njoftoj se lejohet vendosja e plakës përkujtimore në këtë parcel. Andaj kërkojm që me një afat sa më shkurt të na ktheni një përgjigje në menyre që të vendosim lidhur me lënden në fjalë.

Ju faliminderit për mirkuptim!