



# Republika e Kosovës


Republika Kosovo-Republic of Kosovo

Qeveria - Vlada - Government

Ministria e Administrimit të Pushtetit Lokal

Ministarstvo Administracije Lokalne Samouprave

Ministry of Local Government Administration



Për :	Srdjan Popoviq, Kryetar i Komunës së Graçanicës Ijubisa Karadzic, Kryesues i Kuvendit të Komunës së Graçanicës	
Cc:	Njësisë për Administrimin e Dokumenteve në MAPL Njësisë për administrimin e Dokumenteve në Komunën e Graçanicës	
Përmes:	Adrijana Hodžić, Ministre e MAPL-së Rozafa Ukimeraj, Sekretare e Përgjithshme e MAPL-së	
Nga:	Xhevat Tafa, U.D Drejtor i Departamentit Ligjor dhe Monitorim të Komunave, MAPL	Datë: 09/07/2
Lënda:	Konfirmim i ligjshmërisë së aktit të komunës së Graçanicës	019
Lloji i aktit:	Vendim	020-700

I nderuar Kryetar,  
I nderuar Kryesues,

Në pajtim me Rregulloren e Qeverisë së Republikës së Kosovës Nr.01/2016 për Shqyrtimin Administrativ të Akteve të Komunave, e në bazë të kompetencave ligjore të ministrisë të përcaktuara me ligjet bazike dhe Rregulloren e Qeverisë Nr. 02/2011 për Fushat dhe Përgjegjësitë Administrative të Zyrës së Kryeministrit dhe Ministrive, Departamenti Ligjor dhe Monitorim të Komunave i Ministrisë së Administrimit të Pushtetit Lokal ka pranuar për shqyrtim të detyrueshëm të ligjshmërisë ashtu siç parashihet me nenin 81 të Ligjit Nr. 03/L-05 Për Vetëqeverisje Lokale aktin komunal në vijim:

Vendimi nr.35/2019 për caktimin e destinimit të pjesës së parcelës për zgjerimin e varrezave rome në Badovcin e Ri
I miratuar më datë: 12.06.2019
I parashtruar për shqyrtim në MAPL më datë: 12.06.2019

Ministria e Administrimit të Pushtetit Lokal, pas shqyrtimit të aktit të komunës si më sipër, vlerëson se akti i komunës në aspektin procedural **është në pajtim me dispozitat e legjislacionit në fuqi** dhe si i tillë mund të prodhojë efekte juridike. Ministria e Administrimit të Pushtetit Lokal mbetet në dispozicion të komunës për çfarëdo sqarimi të mëtejshëm në lidhje me këtë vlerësim.




Republika e Kosovës

Republika Kosova-Republic of Kosovo

Qeveria - Vlada - Government

Ministria e Administrimit të Pushtetit Lokal  
Ministarstvo Administracije Lokalne Samouprave  
Ministry of Local Government Administration



Za:	Srdjan Popović, gradonačelnik Opštine Gračanica Ljubiša Karadžić, predsedavajući Skupštine opštine Gračanica	
Kopija:	Jedinici za administraciju dokumenata u MALS-u Jedinici za administraciju dokumenata u opštini Gračanica	
Preko:	Adrijana Hodžić, ministarka MALS-a, Roza Ukimeraj, generalna sekretarka MALS-u,	
Od:	Xhevat Tafa, v.d. rukovodica Pravnog odeljenja i monitorisanje opština, MALS	Datum, 09.07.2019 Br. 020-700
Predmet:	Potvrda zakonitosti akta optine Gračanica	
Vrsta akta:	Odluka	

Poštovani gradonačelnice,  
Poštovani predsedavajući,

U saglasnosti sa uredbom Vlade Republike Kosova br. 01/2016 za administrativno razmatranje akata opštine i na osnovu zakonskih ovlašćenja određenim osnovnim zakonima i uredbom Vlade br. 02/2011 o poljima odgovornosti administrativne Kancelarije premijera i ministarstva, Odeljenje za zakonska pitanja i monitorisanje opština MALS-a, primilo je za obavezno razmatranje zakonitosti akta opštine kao što je predviđeno članom 81. Zakona br. 03/L-040 o lokalnoj samoupravi kao u nastavku:

Odluka br.35/2019 za određivanje namene dela katastarske parcele za proširivanje groblja romske zajednice u Novom Badovcu/Badovcin e Ri
Usvojena dana, 12.06.2019. godine,
Predložena za razmatranje u MALS-u, dana, 12.06.2019. godine,

Ministarstvo administracije lokalne samouprave, nakon razmatranja sadržaja gore navedenog akta opštine, procenjuje da je opštinski akt iz proceduralno aspekta u saglasnosti sa zakonskim odredbama zakonodavstva na snazi i kao takav može proizvesti pravni učinak. Ministarstvo administracije lokalne samouprave ostaje na raspolaganju opštini za dodatna objašnjenja u vezi sa ovom procenom.



ОПШТИНА ГРАЧАНИЦА  
KOMUNA E GRAÇANICËS  
MUNICIPALITY OF GRAÇANICA



Në bazë të nenit 12 paragrafi 2 pika d), nenit 17 paragrafi 1 pika b) dhe s) të Ligjit për vetëqeverisjen lokale nr.03/L-040 ("Gazeta zyrtare e RK-së", nr.28/2008), nenit 8 paragrafi 1 pika b) dhe p), nenit 13 paragrafi 1 të Statutit të Komunës së Graçanicës nr.6320/15 nga 22.10.2015, Kuvendi Komunal i Graçanicës në mbledhjen e dytë të jashtëzakonshme të mbajtur më 12.06.2019, mori këtë:

**VENDIM Nr.35/2019/KG**

**për përcaktimin e destinimit të pjesës së parcelës për zgjerimin e varrezave rome në Badovcin e Ri**

**Neni 1**

Miratohet vendimi për përcaktimin e destinimit të pjesës së parcelës nr.2012/1 /K Graçanicë, me sipërfaqe prej 5000 m<sup>2</sup>, për zgjerimin e varrezave ekzistuese rome në Badovcin e Ri.

**Neni 2**

Parcela e cekur në nenin 1 të këtij vendimi ka një sipërfaqe prej 36514 m<sup>2</sup> dhe është në pronësi të Komunës së Graçanicës. Në parcelë tashmë ekzistojnë varrezat rome. Për shkak të mungesës së vendeve të varreve, është e nevojshme që varrezat të zgjerohen, kështu që sipërfaqja e përgjithshme e varrezave të jetë 5000 m<sup>2</sup>.

**Neni 3**

Për zbatimin e këtij vendimi janë përgjegjëse drejtoritë komunale.

**Neni 4**

Vendimi hyn në fuqi ditën e publikimit të vendimit në ueb-faqen zyrtare të komunës.

Kryesuesi i Kuvendit



*Ljubiša Karadžić*  
Ljubiša Karadžić

4574/19 12 JUN 2019



**ОПШТИНА ГРАЧАНИЦА  
KOMUNA E GRACANICA  
MUNICIPALITY OF GRACANICA**



На основу члана 12, став 2, тачка д, члана 17, став 1, тачке б и е, Закона о локалној самоуправи бр. 03/1-040 („Службени лист РК” Бр 28 2008), члана 8, став 1, тачке б и и, члана 13, став 1, Статута општине Грачанице 6320/15 од 22.10.2015. Скупштина општине Грачаница на другој ванредној седници одржане дана 12.06.2019. године

Stamp: Општина Грачаница, 12.06.2019, -41- 620-700

**ОДЛУКУ БР.35/2019/ОГ**

**О ОДРЕЂИВАЊУ НАМЕНЕ ДЕЛА ПАРЦЕЛЕ ЗА ПРОШИРЕЊЕ РОМСКОГ ГРОБЉА У НОВОМ БАДОВЦУ**

**Члан 1.**

Усваја се одлука о одређивању намене дела парцеле бр. 2012/1 КЗ Грачаница, површине 5000 м<sup>2</sup>, за проширење постојећег ромског гробља у Новом Бадовцу.

**Члан 2.**

Парцела наведена у члану 1 ове одлуке је површине 36514 м<sup>2</sup>, у власништву је Општине Грачаница. На парцели већ постоји ромско гробље. Због недостатка гробних места, потребно је проширити гробље, тако да укупна површина гробља износи 5000 м<sup>2</sup>.


**Члан 3.**

За спровођење ове одлуке надлежна су Општинска одељења.

**Члан 4.**

Одлука ступа на снагу даном објављивања одлуке на званичној веб страни општине.

Председајући Скупштине

  
Љубиша Караџић



Republika e Kosovës  
Republic of Kosovo  
Qeveria - Vlada - Government

MINISTRIA E MJDIMIT DHE PLANIFIKIMIT HAPËSNOR / MINISTARSTVO SREDNJE I PROSTORNOG PLANIRANJA / MINISTRY OF ENVIRONMENT AND SPATIAL PLANNING  
AGJENCIA KADASTRALE E KOSOVËS / KATASTARSKA AGENCIJA KOSOVA / KOSOVO CADASTRAL AGENCY

### CERTIFIKATË / CERTIFIKAT / CERTIFICATE

NJËSIA KADASTRALE / KATASTARSKA JEDINICA / CADASTRAL UNIT : P-73414019-02012-1

Numri i lëndës / Broj Predmet / Case Referent Number: 2168-2019  
Data dhe koha e tëshimit / Datum i vreme izdavanja / Date and time of submission: 09.06.2019 - 15.51  
Komuna / Opština / Municipality: Grahance / Grahance / Grahance  
Zona kadastrale / Katastarska Zona / Cadastral Zone: GRAQANICE / GRAČANICA / GRAOVNICE  
Zyra Kadastrale Komune / Opštinska Katastarska Kancelarija / Municipal Cadastral Office: Grahance / Grahance / Grahance

#### A. TË DHËNAT PËR NJËSINË KADASTRALE / PODACI O KATASTARSKOJ JEDINICI / CADASTRAL UNIT DATA

Numri i njësisë kadastrale Broj katastarske jedinice Cadastr. Unit. No.	Lloji i njësisë Vrsta jedinice Unit Type	Lloji i pronës Vrsta imovine Property Type	Zona U/R G/S U/R	Supërfaqja Površina Area (m <sup>2</sup> )	Fshkrim Opis Description	Krijuar me daten Urađeno na dan Created On	Azhuruar Azurirano Updated
P-73414019-02012-1	PARCELË / PARCELA / PARCEL	/ /	Rural	36514	regji (dat paraq. 11.2009)		

#### A.1 ADRESA E NJËSISË KADASTRALE / ADRESA KATASTARSKE JEDINICE / CADASTRAL UNIT ADDRESS

Vendbanimi - adresa Prebivalište - adresa Resident - address	Kodi Postal Poštanski kod Postal Code	Hollësi e adrese Podrobnost adrese Address Details	Krijuar me datën Urađeno na dan Created On	Azhuruar Azurirano Updated
LOZINA/LOZINAJZINA				



*[Signature]*



**A2.1 LLOJI I SHRYTËZIMIT / VRSTA KORISÇENJA / TYPE OF USE**

Numri i llojit / Broji / Number	Lloji i shrytëzimit të parcelës / Vrsta korisçenja e parcelës / Parcel Type of Use	Shtyrëzimi aktual i parcelës / Trenidimi korisçenje e parcelës / Parcel Current Use	Kualiteti i Klases / Kualiteti i Klase / Quality Class	Sipërfaqja (m <sup>2</sup> ) / Korisja (m <sup>2</sup> ) / Forcira (m <sup>2</sup> ) / Area (m <sup>2</sup> )
1	Bujqësi / Bujqisori / Agriculture	Kullësor / Propagim / pasture	Kullësor / Klase 3 / Pasture / Class 3 / Pasture	36514



**B. PRONARI/POSEDUESI - VLASNIK/DRËZALAC - OWNER/POSSESSOR**

Të drejtat / Prava / Rights	Emri i llojit / Emri / Name	Nr. personal / Identifikues / ID. No.	Vendbanimi / Preturbator / Resident	Kodi postar / Postar / Postal code	Hedhësitë e adresës / Pogjedhësitë e adresës / Address details	Pjesa e prarës / Drejtoria / Share quota	Peshkrimi / Opis / Description	Azhuarim / Azhuarim / Updated
Posedim individual / Individual / simple possessor	SKUPËSHINA OPËSHINA / GRAÇANICA 0	000689519	GRAÇANICA / GRAÇANICA / GRAÇANICA			1/1		12.07.2016



Republika e Kosovës

Republika Kosova-Republic of Kosova

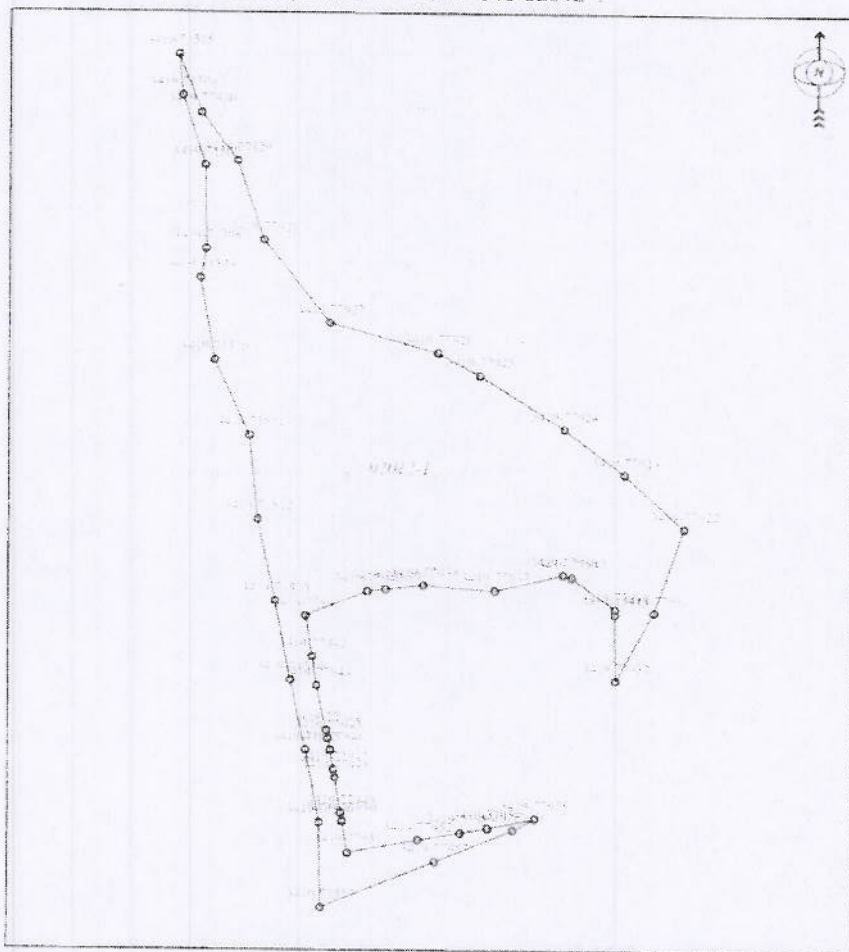
Qeveria -Vlada-Government

Ministria e Mjedisit dhe Planifikimit Hapësinor /Ministarstvo Sredine i Prostornog Planiranja/Ministry of Environment and Spatial Planning

AGJENCIA KADASTRALE E KOSOVËS/ KATASTARSKA AGENCIJA KOSOVA/ KOSOVA CADASTRAL AGENCY

### Izveštaj o katastarskoj jedinici

Katastarska zona: Graçanicë  
Tip katastarske jedinice Parcel  
Broj katastarske jedinice P-73414019-02012-1



Tačka	Y	X
3419-71506	7516838.838	4716922.503
3419-77930	7516849.577	4716894.753
3419-77929	7516866.686	4716871.214
3419-77928	7516879.305	4716833.905
3419-77927	7516910.483	4716794.725
3419-77926	7516960.722	4716780.695
3419-77925	7516980.252	4716770.025
3419-77924	7517020.030	4716744.565
3419-77923	7517046.479	4716723.025
3419-77922	7517076.676	4716697.626
3419-77931	7517062.737	4716657.137
3419-77932	7517044.595	4716624.039
3419-77933	7517044.258	4716656.112
3419-77934	7517044.230	4716658.740
3419-77935	7517023.790	4716674.020
3419-77936	7517019.620	4716675.290
3419-77937	7516987.600	4716667.470
3419-77938	7516954.430	4716670.110
3419-77939	7516936.900	4716668.080
3419-77940	7516928.590	4716667.120

Obradio

Pozicija:

Ime:

Prezime:

Korisničko ime (KPI):

Datum:

Vreme:

Potpis:





Republika e Kosovës

Republika Kosova-Republic of Kosova

Qeveria -Vlada-Government

Ministria e Mjedisit dhe Planifikimit Hapësinor /Ministarstvo Sredine i Prostornog Planiranja/Ministry of Environment and Spatial Planning

AGJENCIA KADASTRALE E KOSOVËS/ KATASTARSKA AGENCIJA KOSOVA/ KOSOVA CADASTRAL AGENCY

Izveštaj o katastarskoj jedinici

3419-77941	7516899.720	4716655.040
3419-77942	7516902.810	4716635.280
3419-77943	7516905.020	4716621.150
3419-77944	7516909.560	4716599.840
3419-77945	7516910.400	4716595.930
3419-77946	7516911.550	4716590.550
3419-77947	7516913.150	4716581.240
3419-77948	7516913.800	4716577.420
3419-77949	7516916.660	4716560.860
3419-77950	7516917.330	4716556.910
3419-77951	7516919.870	4716542.130
3419-77952	7516952.490	4716548.180
3419-77953	7516971.996	4716551.563
3419-77954	7516984.720	4716553.770
3419-77955	7517006.790	4716558.320
3419-77956	7516996.643	4716552.952
3419-77957	7516960.222	4716537.893
3419-71517	7516907.311	4716516.155
3419-71516	7516906.523	4716556.193
3419-71515	7516899.925	4716590.612
3419-71514	7516892.546	4716623.881
3419-71513	7516885.168	4716662.310
3419-71512	7516876.929	4716701.239

Obradio

Pozicija:

Ime:

Zoran

Prezime:

Korisničko ime:

Zoran.Medic

Datum

07.06.2019

Vreme:

08:13:10

Potpis:







## Republika e Kosovës

Republika Kosova-Republic of Kosova

Qeveria -Vlada-Government

Ministria e Mjedisit dhe Planifikimit Hapësinor /Ministarstvo Sredine i Prostornog Planiranja/Ministry of Environment and Spatial Planning

AGJENCIA KADASTRALE E KOSOVËS/ KATASTARSKA AGENCIJA KOSOVA/ KOSOVA CADASTRAL AGENCY

### Izveštaj o katastarskoj jedinici

3419-71511	7516872.841	4716741.098
3419-71510	7516856.222	4716777.057
3419-71509	7516849.374	4716815.886
3419-71508	7516852.035	4716829.825
3419-71507	7516851.396	4716869.624
3419-71506	7516840.638	4716902.973

Scale: 1:3311

#### Prethodni procesi:

Slučaj	ID procesa	Tip procesa	Datum	Korisnik
2168-2019	198564	Creating official Copy of Plan	07.06.2019.	Zoran.Mandic
	195569	Replacement of existing cadastre zone	22.05.2019.	geocad1

Obradio

Pozicija:

Ime:

Zoran

Prezime:

Korisničko ime (kad):

Zoran.Mandic

Datum

07.06.2019

Vreme:

09:13:16

Potpis:





Republika e Kosovës

Republika Kosova-Republic of Kosova

Qeveria -Vlada-Government

Ministria e Mjedisit dhe Planifikimit Hapësinor /Ministarstvo Sredine i Prostornog Planiranja/Ministry of Environment and Spatial Planning

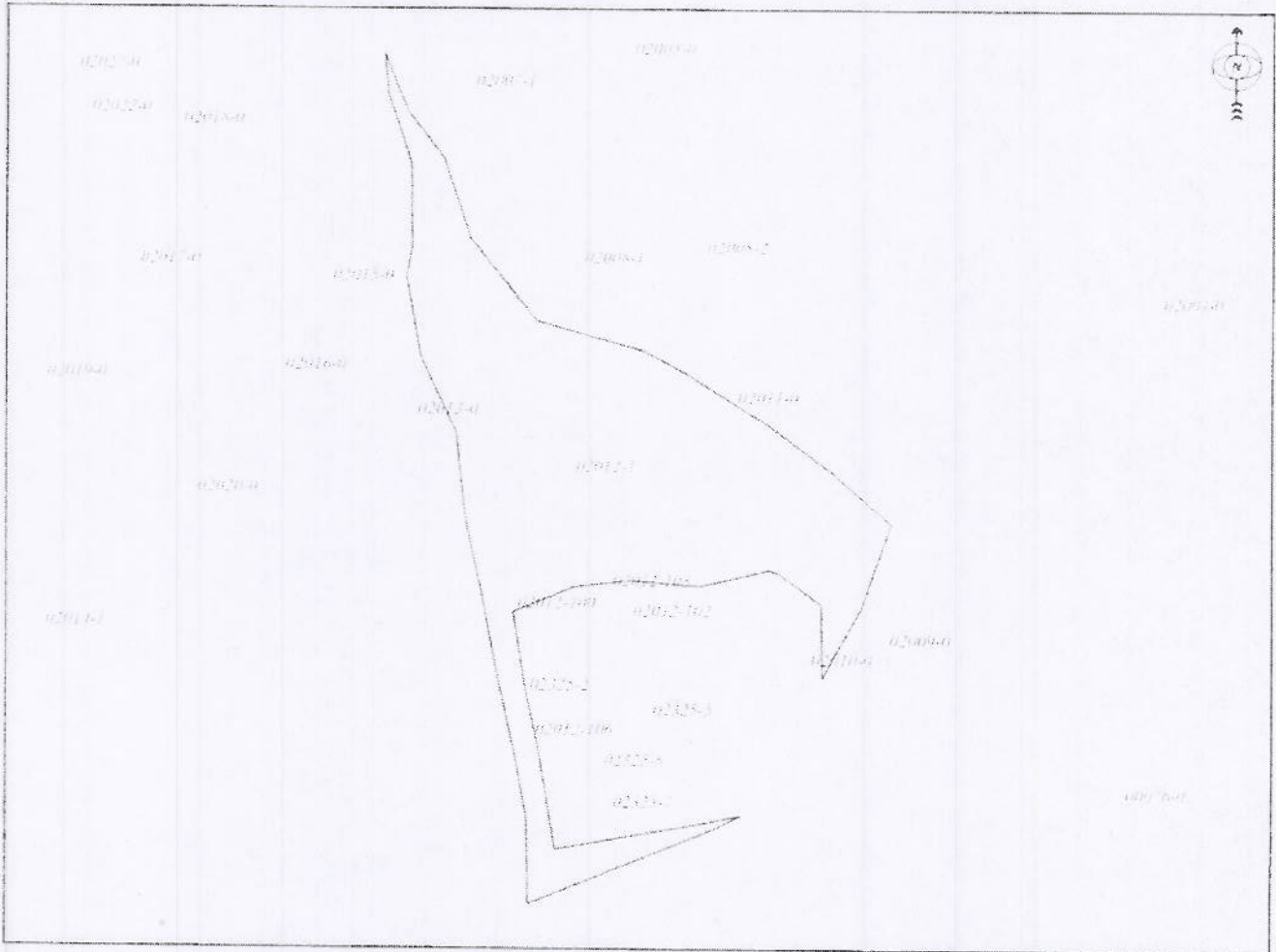
AGJENCIA KADASTRALE E KOSOVËS/ KATASTARSKA AGENCIJA KOSOVA/ KOSOVA CADASTRAL AGENCY

KOPJA E PLANIT / KOPIJA PLANA / COPY PLAN

Zyra Kadastrale Komunale/ Opštinska Katastarska Kancelarija /Municipal Cadastral Office : GRACANICA

Zona Kadastrale / Katastarska Zona / Cadastral Zone : Graçanicë

Njesia/Jedinica/Unit	Tipi/Vrsta/Type	Sipërfaqja/Povšina/Area m2
P-73414019-02012-1	Parcelë / Parcela / Parcel	36514,0



Shkalla/Razmera/Scale: 1:3208

Punoi/Obradio/Created:

Data/ Data/Date: 07.06.2019

Koha/ Vreme/ Time: 09:11:47

Nenshkrimi/Potpis/Siganture:

Shenim/Beleška/Note:

Aprovoi/Usvojio/Approved: Drejton/Direktor/Director

Nenshkrimi/Potpis/Siganture:





REPUBLIKA E KOSOVËS - REPUBLIKA KOSOVA - REPUBLIC OF KOSOVO  
 QEVERIA E KOSOVËS - VLADA KOSOVA - GOVERNMENT OF KOSOVO  
 MINISTRIA E MJEDISIT DHE PLANIFIKIMIT HAPËSINOR  
 MINISTARSTVO SREDINE I PROSTORNOG PLANIRANJA  
 MINISTRY OF ENVIRONMENT AND SPATIAL PLANNING

Hjema Org: \_\_\_\_\_  
 Organizim: \_\_\_\_\_  
 Org Unit: \_\_\_\_\_

Id Post: 3843-2/19  
 Post No: \_\_\_\_\_

Id i Dokumentit: -02-  
 Regjistrimi No Dokumenti: \_\_\_\_\_

Data: 08.07.2019  
 Date: \_\_\_\_\_

Prishtinë / 8

**Republika e Kosovës**  
**Republika Kosova - Republic of Kosovo**  
**Qeveria - Vlada - Government**

**Ministria e Mjedisit dhe Planifikimit Hapësinor**  
**Ministarstvo Sredine i Prostornog Planiranja**  
**Ministry of Environment and Spatial Planning**

HYRJESE-DOKUMENTI  
 REPUBLIKA E KOSOVËS - REPUBLIKA KOSOVA - REPUBLIC OF KOSOVO  
 QEVERIA E KOSOVËS - VLADA KOSOVA - GOVERNMENT OF KOSOVO

Ministria e Administrimit të Pushtetit Lokal  
 Ministarstvo Lokalne Samouprave i Administracije  
 Ministry of Local Government Administration

Data: 08.07.2019

Shkronja organizative	Nr. i Lëndës	Shtojca	Vlera
01-	020-700/6		

Për :	Adriana Hoxhiq, Ministre në MAPL Rozafa Ukimeraj, Sekretare e Përgjithshme në MAPL	
Cc:	Njësia për Administrimin e dokumenteve në MAPL Njësia për Administrimin e dokumenteve në Komunë Departamentit Ligjor dhe Monitorim të Komunave	
Përmes:	Fatmir Matoshi, Minister i MMPH-së Arben Çitaku, Sekretar i Përgjithshëm i MMPH-së	
Nga:	Florije Kika, Drejtore e Departamentit Ligjor, Ministria e Mjedisit dhe Planifikimit Hapësinor	Date: 25.06.2019
Lënda:	Kërkesë për rishqyrtimin e ligjshmërisë	
Lloji i aktit:	Përgjigje në kërkesë	

E nderuar Ministre,  
 E nderuar Sekretare,

Në pajtim me Rregulloren e Qeverisë së Republikës së Kosovës Nr. 01/2016 për Shqyrtimin administrativ të Akteve të Komunave, e në bazë të kompetencave ligjore të ministrisë të përcaktuara me ligjet bazike dhe Rregulloren e Qeverisë Nr. 02/2011 për Fushat dhe Përgjegjësitë Administrative të Zyrës së Kryeministrit dhe Ministrive, Departamenti Ligjor i Ministrisë së Mjedisit dhe Planifikimit Hapësinor ka pranuar për shqyrtim të detyrueshëm të ligjshmërisë ashtu siç parashihet me nenin 81 të Ligjit Nr. 03/L-040 Për Vetëqeverisje Lokale aktin komunal në vijim:

**Vendimi i Kuvendit të Komunës së Graçanicës Nr.35/2019, datë 12.06.2019, për zgjerimin e varrezave rome në Badovcin e Ri.**

I miratuar me datë: 12.06.2019

I parashtruar për shqyrtim në MAPL me datë: 12.06.2019

I dërguar për shqyrtim në MMPH, me datë: 18.06.2019

Ministria e Mjedisit dhe Planifikimit Hapësinor, pas shqyrtimit të përmbajtjes së aktit të komunës si më sipër, pas konstatimit se nuk interferohen zonat e mbrojtura sanitare të ujit të pijës, të Liqenit të Badovcit, vlerëson se **nuk është kompetente** për shqyrtimin e aktit të komunës lidhur me këtë çështje.

Ministria e Mjedisit dhe Planifikimit Hapësinor, mbetet në dispozicion të MAPL dhe Komunës për çfarëdo sqarimi të mëtejshëm në lidhje me këtë përgjigje dhe vlerësim.