



Republika e Kosovës

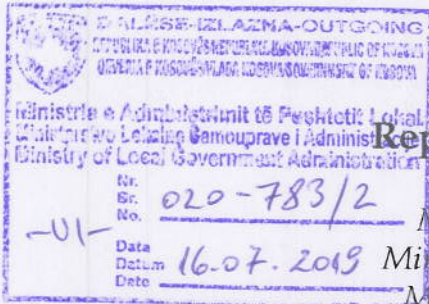
Republika Kosova - Republic of Kosovo

Qeveria - Vlada - Government

Ministria e Administrimit të Pushtetit Lokal

Ministarstvo Administracije Lokalne Samouprave

Ministry of Local Government Administration



Për:	Besim Ilazi, Kryetar i Komunës së Kaçanikut Kemal Mërseli, Kryesues i Kuvendit të Komunës së Kaçanikut	
Cc:	Njësisë për Administrimin e Dokumenteve në MAPL Njësisë për administrimin e Dokumenteve në Komunë	
Përmes:	Adrijana Hodžić, Ministre e Administrimit të Pushtetit Lokal Rozafa Ukimeraj, Sekretare e Përgjithshme	
Nga:	Xhevat Tafa, U.D i Udhëheqësit të Departamentit Ligjor dhe Monitorimit të Komunave, MAPL	Datë: 08/07/2019 Nr.020-783
Lënda:	Konfirmim i ligjshmërisë së aktit të Komunës së Kaçanikut	
Lloji i aktit:	Vendim i Kuvendit të Komunës	

I nderuar Kryetar,
I nderuar Kryesues,

Në pajtim me Rregulloren e Qeverisë së Republikës së Kosovës (QRK) Nr.01/2016 për Shqyrtimin Administrativ të Akteve të Komunave, e në bazë të kompetencave ligjore të ministrisë të përcaktuara me ligjet bazike dhe Rregulloren e Qeverisë Nr.02/2011 për Fushat dhe Përgjegjësitë Administrative të Zyrës së Kryeministrit dhe Ministrive, Departamenti Ligjor dhe Monitorim të Komunave i Ministrisë së Administrimit të Pushtetit Lokal ka pranuar për shqyrtim të detyrueshëm të ligjshmërisë ashtu siç parashihet me nenin 81 të Ligjit Nr.03/L-040 për Vetëqeverisje Lokale aktin komunal në vijim:

Vendimi 01Nr.104/02-0013410/19 për dhënien në shfytëzim afatgjatë (40 vjetë) Parcelën Kadastrale Nr. P-70917021-00217-3 Zona Kadastrale Zona Kadastral Gërlicë e Epërme dhe Parcela Kadastrale Nr.P-70917026-00124-1Zona kadastrale Doganaj NTP 'Muja' nga F. Duraj.

I miratuar më datë: 28.06.2019.

I parashtruar për shqyrtim në MAPL më datë: 04.07.2019

Ministria e Administrimit të Pushtetit Lokal, pas shqyrtimit të përmbajtjes së aktit të komunës si më sipër, vlerëson se akti i komunës në aspektin procedural **është në pajtim me dispozitat e legjislacionit në fuqi** dhe si i tillë mund të prodhojë efekte juridike.

Ministria e Administrimit të Pushtetit Lokal mbetet në dispozicion të komunës për çfarëdo sqarimi të mëtejshëm në lidhje me këtë vlerësim.



Republika e Kosovës
Republika Kosovo - Republic of Kosovo
Qeveria - Vlada - Government

Ministria e Administrimit të Pushtetit Lokal
Ministarstvo Administracije Lokalne Samouprave
Ministry of Local Government Administration

Za:	Besim Ilazi, gradonačelnik Opštine Kačanik Kemal Mërseli, predsedavajući Skupštine opštine Kačanik	
Kopija:	Jedinica za administraciju dokumenata u MALS-u Jedinica za administraciju dokumenata u u opštini	
Preko:	Adrijana Hodžić, ministarka MALS-a Rozafa Ukimeraj, generalna sekretarka MALS-a	
Od:	Xhevat Tafa, v.d. rukovodioca Pravnog odeljenja i monitorisanje opština, MALS	Datum, 08.07.2019. Br. 020/783
Predmet:	Potvrda zakonitosti akta opštine Kačanik.	
Vrsta akata:	Odluka	

Uvaženi gradonačleniče,
Uvaženi predsedavajući,

U saglasnosti sa uredbom Vlade Republike Kosova br. 01/2016 za administrativno razmatranje akata opštine i na osnovu zakonskih ovlašćenja određenim osnovnim zakonima i uredbom Vlade br. 02/2011 o poljima odgovornosti administrativne Kancelarije premijera i ministarstva, Pravno odlejenje i monitorisanje opština MALS-a, primio je za obavezno razmatranje zakonitosti akata opština kako je predviđeno članom 81. Zakona br.03/L-040 o lokalnoj samoupravi kao u nastavku:


Odluka 01br.104/02-0013410/19 za davanje na dugoročno korišćenje od četrdeset (40) godina, katastarsku parcelau br. P-70917021-00217-3 katastarska zona Gornja Grlica i katstarska parcela br.P-70917026-00124-1 katastarska zona Doganaj NTP ' Muja' iz sela Duraj
Usvojena dana, 28.06.2019. godine
Predložena za razmatranje u MALS-u dana, 04.07.2019. godine

Ministarstvo administracije lokalne samouprave, nakon razmatranja sadržaja gore navedenih akata opštine, procenjuje da je opštinski akt iz proceduralnog aspekta u **saglasnosti za odredbama zakonodavstva na snazi.**

Ministarstvo administracije lokalne samouprave ostaje na raspolaganju opštini za dodatna objašnjenja u vezi sa ovom procenom.



Republika e Kosovës
Republika Kosova
Republic of Kosovo



Komuna e Kaçanikut
Opština Kaçanik
Municipal Kaçanik

01 Nr. 104/02-0013410/19
Kaçanik, 28.06.2019

Në bazë të nenit 12.2, 14.1 lidhur me nenin 17 të Ligjit nr.031-040 për Vetëqeverisje Lokale (Gazeta Zyrtare Nr. 28/04 Qershor 2008), të nenit 6 pika 1.2 lidhur me nenin 19 pika 3.1 të Ligjit Nr. 061-092 Për Dhënie në Shfrytëzim dhe Këmbimin e Pronës së Paluajtshme të Komunës (Gazeta Zyrtare e Republikës së Kosovës Nr.10-03 Prill 2019), të nenin 6.2(b) të Statutit të Komunës, duke vepruar sipas Rekomandimit të Komisionit vlerësues prej datës 15.05.2019, dërguar me Shkresë përcjellëse me Numër të Protokollit: 01 Nr. 060-01-14677/19 të datës 16.05.2019, Kuvendi i Komunës Kaçanik në mbledhjen e mbajtur më 28 Qershor 2019, mori këtë:

VENDIM

PËR DHËNIEN NË SHFYTËZIM AFATGJATË (40 vjet) PARCELËN KADASTRALE NR. P-70917021-00217-3 ZONA KADASTRALE GËRLICË E EPËRME DHE PARCELA KADASTRALE NR. P-70917026-00124-1 ZONA KADASTRALE DOGANAJ, N.I.P. "MUJA" NGA F. DURAJ

- Më këtë vendim, I jepet në shfrytëzim afatgjatë për 40 (katërdhjetë) vjet, kompanisë shërbyese dhe veprimtari të tjera N.I.P. "Muja" me pronarin, Muhamet Zenuni nga F. Duraj i Komunës Kaçanik, me numër të regjistrit të biznesit, 80124163 me aktivitet të biznesit, shërbime dhe veprimtari të tjera, këto Parcela Kadastrale:
 - Parcela Kadastrale me Nr. P-70917021-00217-3 PSHK.K. Kaçanik, në vendin e quajtur "Kërdhak - Toska" Zona Kadastrale Gërlicë e Epërme- Kaçanik në sipërfaqen e aprovuar 1356m² si dhe
 - Parcela Kadastrale me Nr.P-70917026-00124-1, PSHK.K. Kaçanik, me kulturë kullësore të klasës së 5 (pestë) në vendin "Kaliman Vore të Tenes" Zona Kadastrale Doganaj- Kaçanik, në sipërfaqe e aprovuar, 4218m².
- Parcelat Kadastrale të potencuar në këtë vendim, jepen në shfrytëzim afatgjatë për 40katërdhjetë) vjet, me destinim për: zgjerimin e biznesit-bajpja e një kompleksi universal për shumë shërbime, shtimin numrit të vendeve të punës, 20-50 punëtorë, vlera e investimit 2.000.000€ (dy milion euro) si dhe mbrojtjen e ambientit.
- E drejta e shfrytëzimit të pronës së paluajtshme, nuk mund të bartet në shfrytëzim të personave të tretë.
- Obligimet kryetari i Komunës që të nënshkruajë Kontratë me kompaninë fituese si në pikën 1, të këtij vendimi- me kompaninë, N.I.P. "Muja" në të cilën kontratë do të përfshihen të drejtat dhe obligimet e palëve kontraktuese, konform me art. 19, paragrafi 3.2 të Ligjit Nr. 061-092 Për Dhënie në shfrytëzim dhe Këmbimin e Pronës së Paluajtshme të Komunës.

5. Për Mbikëqyrjen dhe realizimin e kontratës do të kujdeset Kryetari i Komunës, i cili konform dispozitive të nenit 22 të Ligjit Nr. 06/L-092 "Për Dhënie në shfrytëzim dhe këmbimin e Pronës së Paluaritshme të Komunës, ofrtohet të paraqet raport 6 muajor Kuvendit të Komunës dhe raport të veçantë për realizimin dhe përmbushjen e qëllimit të dhënies së pronave komunale në shfrytëzim si dhe veprimet tjera të masa të caktuara ndaj shfrytëzuesit, përfshirë edhe rekomandimin për shkëputje të kontratës që duhet të merren në rast të mosrealizimit të planit dinamik dhe kushteve të përcaktuara në kontratë.
6. Pas përfundimit të afatit të përcaktuar të kontratës për dhënie në shfrytëzim të pronës së paluaritshme të komunës, pronë i kthehet komunës. Kryetari i Komunës është i obliguar të njoftoj Kuvendin e Komunës, duke përshkruar gjendjen aktuale të pronës si dhe të jap propozime për destinimin e pronës në të ardhmen, konform pikës 2 të nenit 23 të ligjit me numër të theksuar si më lartë.
7. Konform pikës 3 të nenit 23 të ligjit të theksuar si në pikën 4 të këtij vendimi, pas përfundimit të kontratës për shfrytëzim afatgjatë të pronës së paluaritshme të komunës, mund të vazhdohet afati i dhënies në shfrytëzim në bazë të performancës.
8. Përzbatimin e këtij Vendimi do të kujdesen: Kryetari i Komunës, Drejtoria e Urbanizimit, Kadastrit dhe Mbrojtje të Mjedisit dhe Drejtoria e Ekonomisë, Turizmit dhe Zhvillimit ekonomik.
9. Ky vendim hyn në fuqi 15 ditë pas regjistrimit në zyrën e protokollit të autoritetit mbikëqyrës të MAPL, si dhe 7 ditë pas publikimit në Faqen zyrtare të komunës.

Me këtë vendim njoftohen: MAPL, Kryetari i Komunës, Zyrës së Kryetarit njoftohen: patat, Drejtoria e Urbanizimit, Kadastrit dhe Mbrojtje të Mjedisit, Drejtoria e Ekonomisë, Turizmit dhe Zhvillimit dhe Arkivi.





Republika e Kosovës
Republika Kosova
Republic of Kosovo



Komuna e Kaçanikut
Opština Kaçanik
Municipal Kaçanik

01Nr. 104/02-0013410/19
Kaçanik, 28.06.2019

Na osnovu članu 12.2, 14.1 u vezi sa članom 17 Zakona br. 03 / L-040 o lokalnoj samoupravi (Službeni list br. 28/04 jun 2008), član 6 tačka 1.2 u vezi sa članom 19 tačka 3.1 Zakona br. 06 / L-092 - za korišćenje i razmenu nepokretne imovine opštine (Službeni list Republike Kosovo br. 10/03, april 2019), član 6.2 (h) Statuta opštine o preporuci Komisije za procenu, 01Nr. 060 / 01-14677 / 19 od 16. maja 2019. godine, Skupština opštine Kaçanik na sastanku održanom 28. juna 2019. godine izdala je sledeće:

O D L U K A

ZA DUGOROČNU PRIJAVU (40 godina) KADASTARSKI PARCELE BR. P-70917021-00217-3 KADASTARSKA ZONA GORNJA GRILICA I KADASTARSKA PARCELA BR. P-70917026-00124-1 KADASTARSKA ZONA DOGANOVIĆ P.T.P. "MUJA" IZ S. DURAJ

1. Ovom odlukom odobravaju se za dugoročno korišćenje - za 40 (četrdeset) godina, uslužno preduzeće i druge aktivnosti P.T.P "Muja" sa vlasnikom, Muhamet Zenuni iz s. Duraj Opština Kaçanik sa poslovnim brojem 80124163 sa poslovnim aktivnostima, uslugama i drugim aktivnostima, te katastarske parcele:

1.1. Katastarska parcela sa br. P-70917021-00217-3, P.SH K.K. Kaçanik, u mestu zvanom "Kerdhak -Toska" Katastarska Zona Gornja Gerlica - Kaçanik na odobroj površini 1356m². i

1.2. Katastarska parcela sa Nr.P- 70917026-00124-1, PSH, S.O. Kaçanik, sa kulturom pašnjak 5. (peta) klasa u mestu "Kaliman Vore te Tenes" katastarske zone Doganovic-Kaçanik, na odobroj površini, 4218m².

2. Katastarske parcele navedene u ovoj odluci date su za dugoročnu upotrebu za 40 (četiri deset) godina, sa ciljem: širenja poslovanja - otvaranje univerzalnog kompleksa za mnoge usluge, povećanje broja radnih mjesta, 20-50 zaposlenih, vrednost investicije, 2.000.000 evra (dva miliona evra) i zaštita životne sredine.

3. Pravo na korišćenje nepokretne imovine ne može se preneti na korišćenje trećim licima.

4. Predsednik Opštine je dužan da sa društvom pobednikom potpiše ugovor kao u tački 1 ove odluke sa kompanijom: PTP "Muja" u kojoj će se ugovorom odrediti prava i obaveze ugovornih strana, u skladu sa članom 19, stav 3.2, Zakona br. 06 / L-092 - o korišćenju i razmeni nepokretne imovine opštine.

5. Za nadzor i izvršenje ugovora, Predsednik Opštine, koji je u skladu sa odredbama člana 22, Zakona br. 06 / L-092 - O korišćenju i razmeni nepokretne imovine opštine dužna je da podnese šestomesečni izveštaj Skupštini opštine i poseban izveštaj o realizaciji i ispunjenju svrhe davanja opštinske imovine

u upotrebu i drugim aktivnostima određene mere za korisnike - uključujući preporuku za raskid ugovora - koje treba preduzeti u slučaju neispunjenja dinamičkog plana i uslova iz ugovora.

6. Nakon isteka ugovorenog roka za korišćenje nepokretne imovine opštine, imovina se vraća opštini. Predsednik Opštine je dužan da obavesti skupština opštine o trenutnom stanju imovine, kao i da predloži buduću destinaciju imovine, u skladu sa tačkom 2 člana 23 Zakona, sa gore navedenim brojem.

7. Prema tački 3. člana 23. Zakona izrečene kao u tački 4. ove odluke, nakon raskida ugovora o dugoročnom korišćenju opštinske nepokretne imovine, period izvršenja može se produžiti.

8. Sprovođenje ove odluke će obaviti Predsednik Opštine, Direkcija za urbanizam, katastar i zaštitu životne sredine i Direkcija za privredu, finansije i ekonomski razvoj.

9. Ova odluka stupa na snagu 15 dana nakon registracije nadzorne kancelarije MAI S-a i 7 dana nakon njenog objavljivanja na zvaničnom sajtu opštine.

10. Stupanjem na snagu ove Odluke, poništena je Odluka Skupština opštine 01Nr. 104 / 02-0013410 / 19 od 30. maja 2019. godine, zbog promjene statusa katastarskih parcela.

Ovom odlukom obavestavaju se: MAI S, Predsednik Opštine - (preko Kancelarije predsednika obavesten, stranka), Direkcija za urbanizam, katastar i zaštitu životne sredine, Direkcija za privredu, finansije i razvoj i Arhiv.





Republika e Kosovës
Republic of Kosovo
Qeveria - Vlada - Government

MINISTRIA E MARRËSITË DHE PLANIMIT HAPËSINOR / MINISTARSTVO SREDINE I PROSTORNOG PLANIRANJA / MINISTRY OF ENVIRONMENT AND SPATIAL PLANNING
AGENCIJA KADASTRALE E KOSOVES - KATASTRARSKA AGENCIJA KOSOVA / KOSOVO CADASTRAL AGENCY

EKSTRAKT NGA CERTIFIKATA/IZVOD IZ CERTIFIKATA/EXTRACT OF CERTIFICATE

PERSONI / OSOBA / PERSON : P.SH. KUVENDI I KOMUNES KAÇANIK

Numri i kështes / Broj Predmet / Case Referent Number: 941-19313/2019
Data dhe koha e kështimit / Datum i vrenje Izdavanja / Date and time of submission: 28.06.2019 - 09:36
Komuna / Opština / Municipality: Kaçanik / Kačanik / Kačanik
Zyra Kadastrale Komune / Opštinska Katastarska Kancelarija / Municipal Cadastral Office: Kaçanik / Kačanik / Kačanik

A. TË DHËNAT PËR PERSONIN / PODACI O OSOBI / PERSON'S DATA

Mbiemri/Emri i afetarit (thirrës) Prezime/ Naziv poslovanja (Društvo) Last Name / Business Name	Emri i bari First Name	Emri i babait Ime oca Father's Name	Gjinia Pol Gender	Nr. personali, biznesi Identifikimi ID No.	Shteti i shtetësisë apo regjistrimit Država družavljanstva ili ukrajizacija Country citizenship	Ditë/muajtja/Data e thirrimit Rođenost osnivanje Date of Birth/Establishment	Krijar me datën Uradno na dan Created On	Azhuruar Azitirano Updated
P.SH. KUVENDI I KOMUNES KAÇANIK				KC110900146	KOSOVA / KOSOVA / KOSOVO			24.02.2016

A.I. ADRESA E PERSONIT / ADRESA OSOBE / PERSON'S ADDRESS

Vendbanimi Prezantsite Resident	Kodi Postar Postanski kod Postal Code	Hollësi të adresës Popisnost adrese Address Details	Adresa tjetër Druga adresa Other address	Azhuruar Azitirano Updated
KAÇANIK / KAČANIK		EMIN DEKARU 2	KAÇANIK	24.02.2016

Official stamp and signature of the official person.



Republika e Kosovës

Republika Kosova-Republic of Kosova

Qeveria -Vlada-Government

Ministria e Mjedisit dhe Planifikimit Hapësinor /Ministarstvo Sredine i Prostornog Planiranja/Ministry of Environment and Spatial Planning

AGJENCIA KADASTRALE E KOSOVËS/ KATASTARSKA AGJENCIA KOSOVA/ KOSOVA CADASTRAL AGENCY

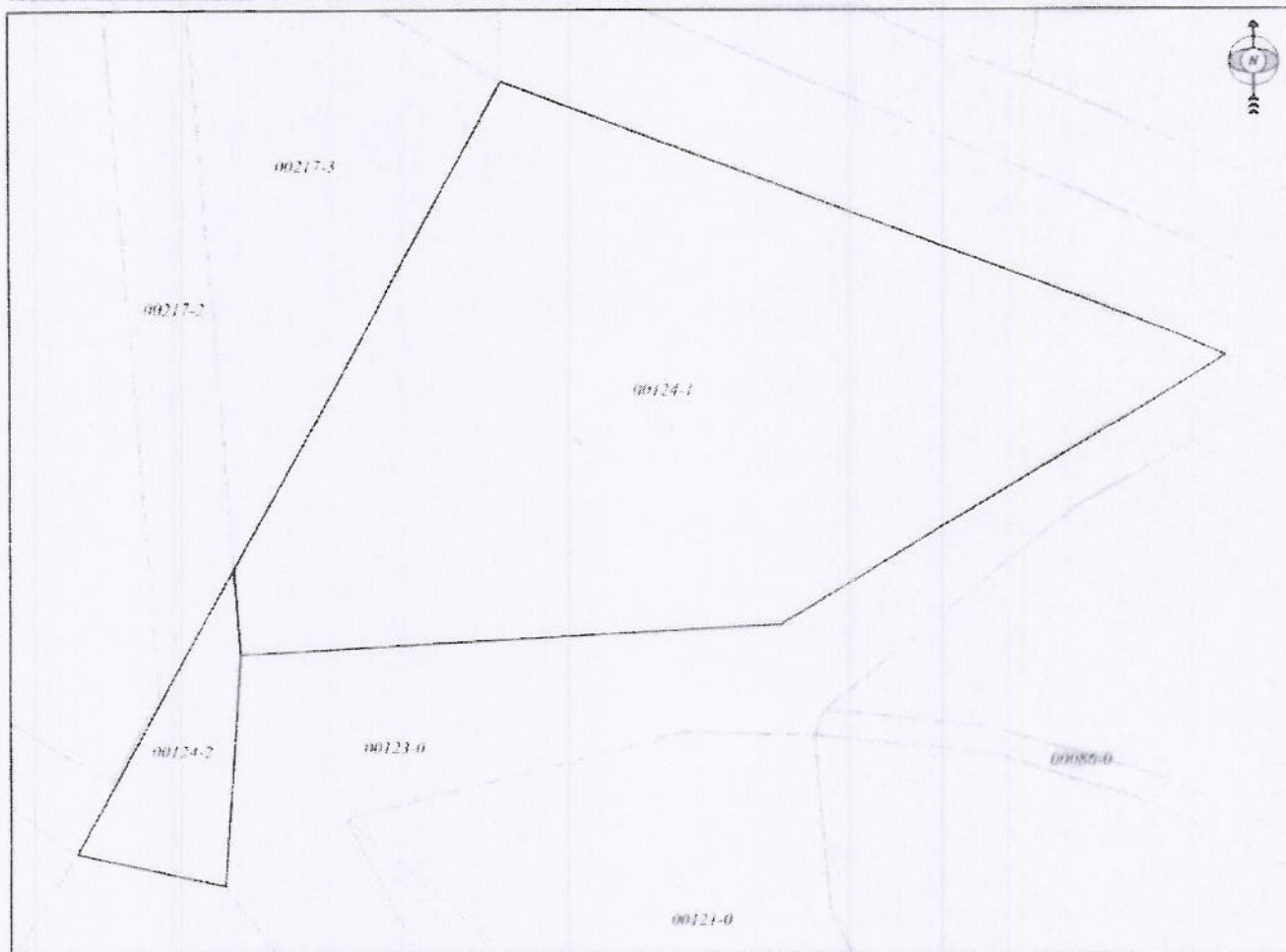
KOPJA E PLANIT / KOPIJA PLANA / COPY PLAN

Zyra Kadastrale Komunale/ Opštinska Katastarska Kancelarija /Municipal Cadastral Office : KAÇANIK

Zona Kadastrale / Katastarska Zona / Cadastral Zone: Doganaj

941/01-19313/2019

Njësia/Jednica/Unit	Tipi/Vrsta/Type	Sipërfaqja/Povšina/Area m ²
P-70917026-00124-2		
P-70917026-00124-1		



Shkalla/Razmera/Scale: 1:782

Punoi/Obradio/Created:

Data/ Data/Date: 28.06.2019

Koha/ Vreme/ Time: 08:05:05

Nënshkrimi/Potpis/Siganture:

Shënimi/Beleška/Note:



Aprovoit/Usvojio/Approved: Drejtori/Direktor/Director

Nënshkrimi/Potpis/Siganture:



Republika e Kosovës
Republic of Kosovo
Qeveria - Uada - Government

MINISTRIA E MEDITIMIT DHE PLANIMIT DHE PLANIFIKIMIT HAPËSINOR / MINISTARSTVO SREDNE I PROSTORNOG PLANIRANJA / MINISTRY OF ENVIRONMENT AND SPATIAL PLANNING
AGJENCIA KADASTRALE E KOSOVES / KATASTARSKA AGENCIJA KOSOVA / KOSOVO CADASTRAL AGENCY

EKSTRAKT NGA CERTIFIKATA/IZVOD IZ CERTIFIKATA/EXTRACT OF CERTIFICATE

PERSONI / OSOBA / PERSON : P.SH. KUVENDI I KOMUNËS KAÇANIK

Numri i lëndës / Broj Predmet / Case Referent Number:

941-19313-2019

Data dhe koha e kështimit / Datum i vreme izdavanja / Date and time of submission:

28.06.2019 - 09:39

Komuna / Opština / Municipality:

Kaçanik / Kačanik / Kaçanik

Zyra Kadastrale Komunale / Opštinska Katastarska Kancelarija / Municipal Cadastral Office:

Kaçanik / Kačanik / Kaçanik

A.1. TË DHËNAT PËR PERSONIN / PODACI O OSOBI / PERSON'S DATA

Mbiemri/Emri i atarizoni (biznesit) Prezime/ Naziv poslovanja (biznisa) Last Name / Business Name	Emri Ime First Name	Emri i babait Ime oca Father's Name	Gjinia Pol Gender	Nr. personali/biznesit Identi broj/broj poslovanja ID. No.	Shëni i shtetësisë apo regjistrimit DriZava deZavjaništvu ili oštinženja Country ofcitizenship	Ditëlindja/Dana e themelimit Rođendan/Dan osnivanja Date of Birth/establishment	Krijuar në datën Urađeno na dan Created On	Azhuruar Azurirano Updated
P.SH. KUVENDI I KOMUNËS KAÇANIK				KC11D09001166	KOSOVA KOSOVA KOSOVO			24.02.2016

A.1. ADRESA E PERSONIT / ADRESA OSOBE / PERSON'S ADDRESS

Vendbanimi Prebivalište Residence	Kodi Postal Poštanski kod Postal Code	Hollësi të e adrese Pojednostni adresa Address Details	Adresa tjeter Druga adresa Other address	Azhuruar Azurirano Updated
KAÇANIK / KAČANIK / KAČANIK		EMIN DERAJLI 2	KAÇANIK	24.02.2016



B. NĚSIAKADASTRALE/KATASTRÁRSKÁ JEDNICI/CADASTRAL UNIT

Nesia kadastrale Katastrální území Cadastral unit	Komuna / Opština / Municipality	Zona Kadastrální Katastrální zóna Cadastral zone	Typ území Výsň jednotice Unit type	Typ území Typ území Property Type	Kat. Kategorie Kategorie Floor number	Název území Zápisné číslo Place name	Podleba Plocha Area	Stavba Stavba Actual use/Culture-class	Podíl Podíl Share quota	Typ práva Výsň práva Type of the right	Azby Azby 1 parcel
P-70917021-00217-1	Kačanik / Kačanik / Kačanik	GEŘIČICE / EPERŇE / GORŇJA / GRLIČA / GURASI	PARCELE / PARCELA / parcel	Prone štokgrove Društvena Inovana Socially owned Land / R		KERDĤAK-TOSKA KERDĤAK-TOSKA KERDĤAK-TOSKA	6609	Športovní - Varné - Javne Usluge - Groblje - Public Services - cemetery -	1 / 1	Possedim individual /lastivatelna Društvena /single possessor	28.06.2019
P-70917021-00217-2	Kačanik / Kačanik / Kačanik	GEŘIČICE / EPERŇE / GORŇJA / GRLIČA / GURASI	PARCELE / PARCELA / parcel	Prone štokgrove Društvena Inovana Socially owned Land / R		KERDĤAK-TOSKA KERDĤAK-TOSKA KERDĤAK-TOSKA	1155	Infrastruktura - Rangé F Pakarogov - Infrastruktura - Nekategorisani Put - Infrastruktura - UbiategorizadBon d -	1 / 1	Possedim individual /lastivatelna Društvena /single possessor	28.06.2019
P-70917021-00217-3	Kačanik / Kačanik / Kačanik	GEŘIČICE / EPERŇE / GORŇJA / GRLIČA / GURASI	PARCELE / PARCELA / parcel	Prone štokgrove Društvena Inovana Socially owned Land / R		KERDĤAK-TOSKA KERDĤAK-TOSKA KERDĤAK-TOSKA	1356	Športovní - Varné - Javne Usluge - Groblje - Public Services - cemetery -	1 / 1	Possedim individual /lastivatelna Društvena /single possessor	28.06.2019



Republika e Kosovës

Republika Kosova-Republic of Kosovo

Qeveria -Vlada-Government

Ministria e Mjedisit dhe Planifikimit Hapësinor /Ministarstvo Sredine i Prostornog Planiranja/Ministry of Environment and Spatial Planning

AGJENCIA KADASTRALE E KOSOVËS/ KATASTARSKA AGENCIJA KOSOVA/ KOSOVA CADASTRAL AGENCY

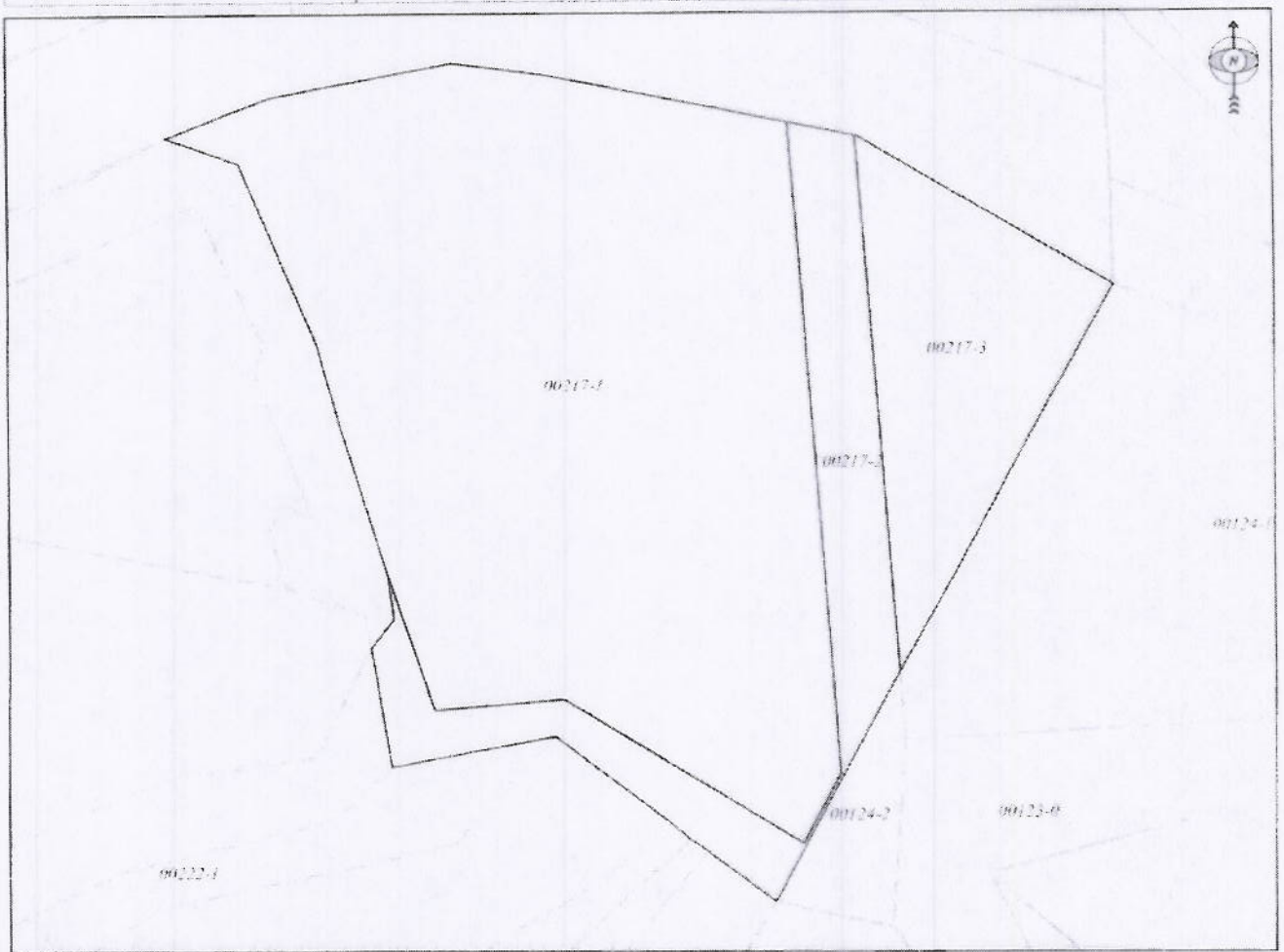
KOPJA E PLANIT / KOPIJA PLANA / COPY PLAN

Zyra Kadastrale Komunale/ Opštinska Katastarska Kancelarija /Municipal Cadastral Office : KAÇANIK

Zona Kadastrale / Katastarska Zona / Cadastral Zone: Gërlicë e epërme

349/01-19393/2019

Njësia/Jedinica/Unit	Tipi/Vrsta/Type	Sipërfaqja/Povšina/Area m2
P-70917021-00217-1		
P-70917021-00217-2		
P-70917021-00217-3		



Shkalla/Razmera/Scale: 1:973

Punor/Obradio/Created

Data/ Data/Date: 28.06.2019

Koha/ Vreme/ Time: 08:10:12

Nënshkrimi/Potpis/Siganture:

Shënim/Beleška/Note:

Aprovot/Usvojto/Approved: Drejtori/Direktor/Director

Nënshkrimi/Potpis/Siganture

