



# Republika e Kosovës


## Republika Kosova-Republic of Kosovo

### Qeveria - Vlada - Government

Ministria e Administrimit të Pushtetit Lokal

Ministarstvo Administracije Lokalne Samouprave

Ministry of Local Government Administration



<b>Për:</b>	<b>Haki Rugova, Kryetar i Komunës së Istogut</b> <b>Qaush Balaj, Kryesues i Kuvendit të Komunës së Istogut</b>	
<b>Cc:</b>	Njesisë për Administrimin e Dokumenteve në MAPL Njesisë për Administrimin e Dokumenteve në Komunë	
<b>Përmes:</b>	Adrijana Hodžić, Ministre e MAPL-së Rozafa Ukimeraj, Sekretare e Përgjithshme e MAPL-së	
<b>Nga:</b>	Xhevat Tafa, U.D. Udhëheqës i Departamentit Ligjor dhe Monitorim të Komunave	Datë: 10/07/2019 Nr.020-789
<b>Lënda:</b>	Konfirmim i ligjshmërisë së aktit të Komunës së Istogut	
<b>Lloji i aktit:</b>	Vendim i Kuvendit të Komunës	

I nderuar Kryetar,  
I nderuar Kryesues,

Në pajtim me Rregulloren e Qeverisë së Republikës së Kosovës (QRK) Nr. 01/2016 për Shqyrtimin Administrativ të Akteve të Komunave, e në bazë të kompetencave ligjore të Ministrisë të përcaktuara me ligjet bazike dhe Rregulloren e Qeverisë Nr. 02/2011 për Fushat dhe Përgjegjësitë Administrative të Zyrës së Kryeministrit dhe Ministrive, Departamenti Ligjor dhe Monitorim të Komunave i Ministrisë së Administrimit të Pushtetit Lokal ka pranuar për shqyrtim të detyrueshëm të ligjshmërisë ashtu siç parashihet me nenin 81 të Ligjit Nr. 03/L-040 për Vetëqeverisje Lokale aktin komunal në vijim:

**Vendim 01 Nr. 81/2019 për këmbim të pronës së paluajtshme të komunës me pronën e paluajtshme të personit fizik**

**I miratuar më datë: 28/06/2019**

**I parashtruar për shqyrtim në MAPL më datë: 05/07/2019**

Ministria e Administrimit të Pushtetit Lokal, pas shqyrtimit të aktit të komunës si më sipër, vlerëson se akti i komunës në aspektin procedural **është në pajtim me dispozitat e legjislacionit në fuqi** dhe si i tillë mund të prodhojë efekte juridike.

Ministria e Administrimit të Pushtetit Lokal mbetet në dispozicion të komunës për çfarëdo sqarimi të mëtejshëm në lidhje me këtë vlerësim.





# Republika e Kosovës

Republika Kosovo - Republic of Kosovo  
Qeveria - Vlada - Government

Ministria e Administrimit të Pushtetit Lokal  
Ministarstvo Administracije Lokalne Samouprave  
Ministry of Local Government Administration



Za :	Haki Rugova, gradonačelnik Opštine Istog Qaush Balaj, predsedavajući Skupštine opštine Istog	
Kopija:	Jedinica za administraciju dokumenata u MALS-u Jedinica za administraciju dokumenata u opštini Pravno odeljenje i monitorisanje opština /MALS	
Preko:	Adrijana Hodžić, ministarka MALS-a, <i>[Signature]</i> Rozafa Ukimeraj, generalna sekretarka MALS-a <i>[Signature]</i>	
Od:	Xhevat Tafa v.d. rukovodioca Pravnog odeljenja i monitorisanje opština, MALS	Datum: 10.07.2019.
Predmet:	Potvrda zakonitosti akta opštine Istog	Br.020/789
Vrsta akta:	Odluka Skupštine opštine	

Uvaženi gradonačelnice,  
Uvaženi predsedavajući,



U saglasnosti sa uredbom Vlade Republike Kosova br. 01/2016 za administrativno razmatranje akata opštine i na osnovu zakonskih ovlašćenja određenim osnovnim zakonima i uredbom Vlade br. 02/2011 o poljima odgovornosti administrativne Kancelarije premijera i ministarstva, Odeljenje za zakonska pitanja i monitorisanje opština MALS-a, primilo je za obavezno razmatranje zakonitosti akta opštine kako je predviđeno članom 81. Zakona br.03/L-040 o lokalnoj samoupravi kao u nastavku;

Odluka 01 br. 81/2019 za razmenu nepokretne imovine opštine sa nepokretnom imovinom fizičkog lica
Usvojena dana, 28.06.2019. godine
Predložena za razmatranje dana, 05.07.2019. godine

Ministarstvo administracije lokalne samouprave, nakon razmatranja gore navedenog akta opštine procenjuje **da je opštinski akt iz proceduralnog aspekta u saglasnosti sa odredbama zakonodavstva na snazi.**

Ministarstvo administracije lokalne samouprave, ostaje na raspolaganju opštini za bilo koje objašnjenje u vezi sa ovom procenom.



 Republika e Kosovës Republika Kosovo Republic of Kosova	<b>KUVENDI I KOMUNËS          SKUPŠTINA OPŠTINE          MUNICIPAL ASSEMBLY</b>		 Komuna e Istogut Opština Istok Istog Municipality
	01 Nr.81/2019	Data: Datum: 28.06.2019	

Kuvendi i Komunës në bazë të nenit 12, paragrafi 12.2 pika (d) dhe nenit 14 të Ligjit për Vetëqeverisje Lokale Nr. 03/L-040 (Gazeta Zyrtare e Republikës së Kosovës nr.28/2008) e në lidhje me nenin 25, paragrafi 6 të Ligjit për Dënimin në Shfrytëzim dhe Këmbimin e Pronës së Paluajtshme të Komunës Nr. 06/L-092 (Gazeta Zyrtare e Republikës së Kosovës Nr. 10/2019) dhe nenit 83 të Statutit të Komunës së Istogut 01 Nr.62/2010, në mbledhjen e mbajtur më 28/06/2019, mori këtë:

BANA - INFORMACIJA  
 REPUBLIKA E KOSOVËS  
 REPUBLIC OF KOSOVO  
 PUBLIKETI I ADMINISTRATONIS  
 PUBLIKE  
 PUBLIK INFORMATION  
 GOVERNMENT ADMINISTRATION

Puahteri Lokal  
 Opština Istok  
 Local Government Administration

Data: 05.07.2019  
 Datum:

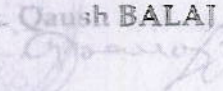
Organizator	Id. Lëvizës	Shërbës	Vlera
-4	020-729		

### VENDIM

1. Të bëhet këmbimi i pronës së paluajtshme të komunës me pronën e paluajtshme në pronësi të personit fizik, Hajrija ( Vesel ) Metaj , me qëllim të realizimit të interesit të përgjithshëm publik përkatësisht hapja dhe asfaltimi i rrugës " Kërrninë e Banjës-Vojnik".
2. Sipas pikës 1 të këtij vendimi në Zonën Kadastrale- Banja e Kërrninës, nga Njësia Kadastrale Nr.342/2, me sipërfaqe të përgjithshme prej 1694 m<sup>2</sup>, në pronësi të personit fizik Hajrija Metaj, pjesa e pronës 1/1, prej së cilës rruga i merr 380 m<sup>2</sup>. Mbi rrugë, nga ana lindore mbesin 804 m<sup>2</sup> kurse në anën perëndimore ( nën rrugë ) mbesin 510 m<sup>2</sup>. Kjo njësi kadastrale do të këmbëhet me pjesë ideale nga Njësia Kadastrale Nr. 367/0, në Zonën Kadastrale- Banja e Kërrninës (P.SH.SH e Kuvendit Komunal), me sipërfaqe të përgjithshme prej 345200 m<sup>2</sup>, pjesa e pronës 1/1, që i përgjigjet vlerës së tregut me pronën e këmbyer.
3. Pas miratimit të këtij propozim vendimi nga ana e kuvendit, vlerësimin e pronës që është objekt i këmbimit do ta bëjë zyra për vlerësimin e pronës së paluajtshme e cila është në kuadër të departamentit të tatimit në pronë pranë Ministrisë së Financave.
4. Ky vendim hyn në fuqi menjëherë pas konfirmimit të ligjshmërisë nga MAPL-ja dhe për realizimin e tij kujdesen, Kryetari i Komunës dhe Drejtoria për Gjeodezi dhe Kadastër në Komunën e Istogut.

Më kopje të këtij vendimi të njoftohen: MAPL, Kryetari i komunës, Drejtoria për Gjeodezi dhe Kadastër dhe një kopje në arkivin e Kuvendit.

REPUBLIKA E KOSOVËS  
 REPUBLIC OF KOSOVO  
 OPŠTINA ISTOK  
 LOCAL GOVERNMENT ADMINISTRATION  
 01-032/19  
 04.07.2019  
 Datum

**KRYESUESI I KUVENDIT,**  
**Z. Qaush BALAJ**  










Republika e Kosovës  
Republica Kosovo-Republic of Kosovo  
Qeveria - Vlada - Government

MINISTRIA E MËDHSIT DHE PLANIMIMIT HAPËSINOR / MINISTARSTVO SREBINE I PROSTORNOG PLANIRANJA / MINISTRY OF ENVIRONMENT AND SPATIAL PLANNING  
AGJENCIA KADASTRALE E KOSOVËS / KATASTARSKA AGJENCIA KOSOVA / KOSOVO CADASTRAL AGENCY

### CERTIFIKATË / CERTIFIKAT / CERTIFICATE

NJËSIA KADASTRALE / KATASTARSKA JEDINICA / CADASTRAL UNIT : P-70815004-00342-2

Numeri i lëndës / Broj Predmet / Case Referent Number: 200/2019/Zyrtarishë  
Data dhe koha e lëshimit / Datum i vreme Izdavanja / Date and time of submission: 01.02.2019 - 08:51  
Komuna / Opština / Municipality: Istog / Istok / Istog  
Zona kadastrale / Katastarska Zona / Cadastral Zone: BANJA E KERRININËS / KERRINIJA BANJA / BANJA E KERRININËS  
Zyra kadastrale Komune / Opštinska Katastarska Kancelarija / Municipal Cadastral Office: Istog / Istok / Istog

#### A. TË DHËNAT PËR NJËSINË KADASTRALE / PODACI O KATASTARSKOJ JEDINICI / CADASTRAL UNIT DATA

Numeri i njësise kadastrale Broj kadastrske jedinice Cad. Unit. No.	Lloji i njësise Vrsta jedinice Unit Type	Lloji i pronës Vrsta imovine Property Type	Zona UR UR	Sipërfaqja Površina Area (m <sup>2</sup> )	Përshkrim Opis Description	Krijuar më datën Uradjeno na dan Created On	Azhuruar Ažurirano Updated
P-70815004-00342-2	PARCELE / PARCELA / PARCEL	Pronë private / Privately owned Land	Buzat	1694	320 1/2018	21.02.2018	

#### A.1 ADRESA E NJËSISË KADASTRALE / ADRESA KATASTARSKE JEDINICI / CADASTRAL UNIT ADDRESS

Vendbanimi - adresa Prostornište - adresa Resident - address	Kodi Postal Poštanski kod Postal Code	Hollësitë e adresës Pojednostni adrese Address Details	Krijuar më datën Uradjeno na dan Created On	Azhuruar Ažurirano Updated
VORRI I NIKËS / OTAVE/VORRI I NIKËS / OTAVE/VORRI I NIKËS / OTAVE		VORRI I NIKËS / OTAVE	21.02.2018	



**A.2. LLOJË SHRYTYTËZIMIT / VRSTA KORISCENJË / TYPE OF USE**

Numbri Broj Number	Lloji i shrytytëzimit të përdorur Vrsta koriscenja parcele Parcel Type Of Use	Shrytytëzimi aktual i parces Trenuto koriscenje parcele Parcel Current Use	Kualiteti i Masës Kvalitet klase Quality Class	Sipërfaqja Površina Area (m <sup>2</sup> )
1	Bujqësori: Polloprirredho/Agriculture	Livadhë/Livade/meadow	I lvadhë i Klasës 6 Livada 6 Klase:6th Class Meadow	1694

**B. PRONARI/POSEDUESI - VLASNIK/DRZALAC - OWNER/POSSESSOR**

Të drejtat Prava Rights	Emri Ime Name	Nr. personal Licent broj ID. No.	Vendbanimi Prebivaliste Resident	Kodi postar Poštanski kod Postal code	Hollështë e adresës Pojednostni adresa Address details	Pjesa e prandë Deo timovine Share quota	Pershkrimi Opis Description	Azhurnuar Azurirano Updated
Poseidim individual/ Individuealna Drevnara/ amigje possessor	<b>METAJ HAJRILJA (VESEL)</b>	1003478862	KERPINE / KRMINA / KERRINE /			1/1	VENDIM I SHKEPUTJES B.FAMILJARE NR.178/1981 DATA 07.11.1981 GLKJSTOG	01.11.2018





REPUBLIKA E KOSOVËS-REPUBLIKA OF KOSOVO-REPUBLIKA KOSOVA

KOMUNA E ISTOGUT-MUNICIPALITY OF ISTOG-OPŠTINA-ISTOK



## Kopje plani - Kopja plana

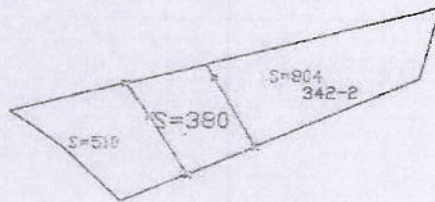
Shkallë: 1:1500  
Razmëria 1:

Zona kad. Banjë e Kërninë  
Kad. Zona:

POSËDUESI:  
POSËDNIK:

Metaj Hajrija (Vesela) A.A

L.D. nr. \_\_\_\_\_  
D.S. br. \_\_\_\_\_  
Fl.pos.nr. \_\_\_\_\_  
Pos list. \_\_\_\_\_



Nr. rendor i regjistrit (E taksave): 200 / 2019  
Red. broj spiska katastarskih taksâ:

Nr. i ngast. Broj parcele	Kultura Kultura	Klasa Klasa	Kompleksi - vendi i parcelës Potes - zivudo mesto	Sipërfaqja Površina			Të ar. kad. Kat. prihod
				ha	ar	m2	
342-2	LIV	E	Vendi i NIKËS/OTANE	16	94		

Kopja e planit është besnikë e origjinalit të vet dhe gjendet në fundit në kodastër.  
Da je ova kopja veoma precizna i originalu prema poslednjem stanju u katastru po naplati taksâ.

Datum: 20/02/2019

V.V.M.P.I.º

DIREKTORI:  
DIREKTOR:





Republika e Kosovës  
Republika Kosova  
Republic of Kosovo



Komuna e Istogut  
Opština Istok  
Istog Municipality

## DREJTORIJA PER GJEODEZI DHE KADASTER

Adresa: "Lidit Herat" nr.11, Industria e Komunës Istog (KADMUNESOP), mobilim: 770000, 011226881 ematë: 82120049@kcm.gov.kg

DATE/DANA:	10.06.2019
RETTRENCË/PREPORUKA	ZYRTARISHT
PËR/ZA/TO:	Avokatit Komunes
CC:	
PËRMES/PREKO/THROUGH:	Jashar Blakaj, Drejtor
NGA/OD/FROM:	Bushat Gashi Gjeometer
TEMA/SUBJEKAT/SUBJECT:	RAPORT

Me rastin e daljes në Vendin e ngjarjes me datë 05.03.2019 në Z.K.BANJA E KERRRININËS, sipas kerkeses se juaj ZYRTARI për identifikimin TRASES se Rruga Kerrrinë e Banjës-Vojnikë që kalon nëpër pronat Private:

1. Nr. 292-0, vendi i quajturë "Varri i Nikës/Otavë", me kulturë livadh klasa 3, me sipërfaqe prej: 3679m<sup>2</sup>. Pronë e Shkrkiq (Petrenije) Miodrag 1/1. Këtë parcelë e ndanë përmes Trasa e rrugës e cila merr sipërfaqen prej: **1286m<sup>2</sup>**, mbi rrugë nga ana Lindore mbetet sipërfaqja prej: 468m<sup>2</sup>, ndersa nën rrugë nga ana Prendimore mbetet sipërfaqja prej: 1885m<sup>2</sup>.
2. Nr. 291-0, vendi i quajturë "Varri i Nikës/Otavë", me kulturë livadh klasa 3, me sipërfaqe prej: 3669m<sup>2</sup>. Pronë e Shkrkiq (Spaso) Mihaljo 1/1. Këtë parcelë e ndanë përmes Trasa e rrugës e cila merr sipërfaqen prej: **925m<sup>2</sup>**, mbi rrugë nga ana Lindore mbetet sipërfaqja prej: 2182m<sup>2</sup>, ndersa nën rrugë nga ana Prendimore mbetet sipërfaqja prej: **562m<sup>2</sup>**.
3. Nr. 290-0, vendi i quajturë "Varri i Nikës/Otavë", me kulturë livadh klasa 3, me sipërfaqe prej: 3600m<sup>2</sup>. Pronë e bashkëpronarve: Shkrkiq (Petar) Milan 1/3, Shkrkiq (Dushan) Ratko 1/3, Shkrkiq (Petar) Milorad 1/3, këtë parcel nga ana Prendimore e merr Rruga: **628m<sup>2</sup>**, mbi rrugë nga ana Lindore mbetet sipërfaqja prej: **2972m<sup>2</sup>**.
4. Nr. 289-0, vendi i quajturë "Varri i Nikës/Otava", me kulturë livadh klasa 3, me sipërfaqe prej: 4890m<sup>2</sup>. Pronë e Shkrkiq (Pavle) Dragolub 1/1. Këtë parcel nga ana Prendimore e merr rruga sipërfaqen prej: **77m<sup>2</sup>**, mbi rrugë nga ana Lindore mbetet sipërfaqja prej: **4813m<sup>2</sup>**.
5. Nr. 339-0, vendi i quajturë "Varri i Nikës/Te plepi", me kulturë livadh klasa 5, me sipërfaqe: 6688m<sup>2</sup>. Pronë e Miletiq (Miladin) Milan 1/1. Këtë parcel nga ana



- Lindore e merr rruga sipërfaqen prej: **400m<sup>2</sup>**, nënë rrugë nga ana Prendimore mbetet sipërfaqja prej: **6288m<sup>2</sup>**.
6. Nr. 342-5, vendi i quajtur "Varri i Nikës/Otavë", me kulturë livadh klasa 6, me sipërfaqe prej: **2052m<sup>2</sup>**. Pronë e Metaj (Mazli) Smajl 1/1. Ketë parcel nga ana Prendimore e merr Rruga sipërfaqen prej: **866m<sup>2</sup>**, mbi rrugë nga ana Lindore mbetet sipërfaqja prej: **1186m<sup>2</sup>**.
  7. Nr. 342-4, vendi i quajtur "Varri i Nikës/Otavë", me kulturë livadh klasa 6, me sipërfaqe prej: **1892m<sup>2</sup>**. Pronë e Metaj (Vesel) Hajrije 1/1. Ketë parcel nga ana Prendimore e merr rruga sipërfaqen prej: **1095m<sup>2</sup>**. Mbi rrugë nga ana Lindore mbetet sipërfaqja prej: **797m<sup>2</sup>**.
  8. Nr. 340-0, vendi i quajtur "Varri i Nikës/Otavë", me kulturë livadh klasa 5, me sipërfaqe prej: **6562m<sup>2</sup>**. Pronë e Metaj (Hajriz) Imer 1/1. Ketë parcel nga ana Lindore e merr rruga sipërfaqen prej: **830m<sup>2</sup>**. Nënë rrugë nga ana Prendimore mbetet sipërfaqja prej: **5732m<sup>2</sup>**.
  9. Nr. 342-1, vendi i quajtur "Varri i Nikës/Otavë", me kulturë livadh klasa 6 me sipërfaqe prej: **2371m<sup>2</sup>**. Pronë e Metaj (Hajriz) Bajrem 1/1. Ketë parcel e ndan përmes trasa e rrugës e cila merr sipërfaqen : **225m<sup>2</sup>**. **PLUS 100m<sup>2</sup>**, në pjesën e poshtme , dotëthot **TOTAL** sipërfaqen prej: **325m<sup>2</sup>**, mbi rrugë nga ana Lindore mbetet sipërfaqja prej: **1622m<sup>2</sup>**, ndersa nënë rrugë nga ana Prendimore mbetet sipërfaqja prej: **424m<sup>2</sup>**.
  10. Nr. 342-2, vendi i quajtur "Varri i Nikës/Otavë" , me kulturë livadh klasa 6 me sipërfaqe prej: **1694m<sup>2</sup>**. Pronë e Metaj (Vesel) Hajrija 1/1. Ketë parcel e ndan përmes trasa e rrugës e cila merr sipërfaqen prej: **380m<sup>2</sup>**, mbi rrugë nga ana Lindore mbetet sipërfaqja prej: **804m<sup>2</sup>**, ndersa nën rrugë nga ana Prendimore mbetet sipërfaqja prej: **510m<sup>2</sup>**.
  11. Nr. 342-3, vendi i quajtur "Varri i Nikës/Otavë" , me kulturë livadh klasa 6 me sipërfaqe prej: **1938m<sup>2</sup>**. Pronë e Metaj (Mazli) Smajl 1/1. Ketë parcel e ndan përmes trasa e rrugës e cila merr sipërfaqen prej: **578m<sup>2</sup>**, mbi rrugë nga ana Lindore mbetet sipërfaqja prej: **984m<sup>2</sup>**, ndersa nën rrugë nga ana Prendimore mbetet sipërfaqja prej: **371m<sup>2</sup>**.
  12. Nr. 349-0, vendi i quajtur "Varri i Nikës/Qarrishtë", me kulturë arë klasa 6 me sipërfaqe prej: **5994m<sup>2</sup>**. Pronë e Bogosavljeviq (Stevan) Hranjelo 1/1, Ketë parcel nga ana Prendimore e merr rruga sipërfaqen prej: **667m<sup>2</sup>**, mbi rrugë nga ana Lindore mbetet sipërfaqja prej: **3327m<sup>2</sup>**.
  13. Nr. 361-1, vendi i quajtur "Varri i Nikës/Qarrishtë", me kulturë arë klasa 5, 6 me sipërfaqe prej: **16995m<sup>2</sup>**. Pronë e Bogosavljeviq (Dimitrija) Stojan 1/1. Ketë parcel e ndan përmes trasa e rrugës e cila merr sipërfaqen prej: **3075m<sup>2</sup>**, mbi rrugë nga ana Lindore mbetet sipërfaqja prej: **7910m<sup>2</sup>**, ndersa nën rrugë nga ana Prendimore mbetet sipërfaqja prej: **6010m<sup>2</sup>**.
  14. Nr. 602-0, vendi i quajtur "Stijevci" , me kulturë pyll klasa 3 me sipërfaqe prej : **947217m<sup>2</sup>**. Pronë e D.S.SII.Indus.Kom.Peq.Shumska Sekcija 1/1. Ketë parcel e ndan përmes trasa e rrugës e cila merr sipërfaqen prej: **510m<sup>2</sup>**, mbi rrugë nga ana Lindore mbetet sipërfaqja prej : **940554m<sup>2</sup>**, ndersa nën rrugë nga ana Prendimore mbetet sipërfaqja prej : **6153m<sup>2</sup>**.
  15. Nr. 601-1, vendi i quajtur "Stijevci" , me kulturë pyll klasa 3 me sipërfaqe prej: **359091m<sup>2</sup>**. Pronë e D.S.SH.Indus.Kom.Peq Shumska Sekcija 1/1. Ketë parcel e



ndan përmes trasa e rrugës e cila merr sipërfaqen prej: **1560m<sup>2</sup>**, mbi rrugë nga ana Lindore mbetet sipërfaqja prej: **354715m<sup>2</sup>**, ndersa nga rrugë nga ana Perëndimore mbetet sipërfaqja prej: **2516m<sup>2</sup>**.

16. Nr. 378-3, vendi i quajtur "Stijeve" , me kulturë pyll klasa 3 me sipërfaqe prej: **5938m<sup>2</sup>**. Pronë e Metaj (Vesol) Hajrija 1/1. Këtë parcel nga ana jugore e merr rrugëa e cila merr sipërfaqen prej: **2350m<sup>2</sup>**, ndersa nga ana Veriore mbetet sipërfaqja prej: **3588m<sup>2</sup>**.

Keto pjesë që i merr Rruga në Z.K.Banja e Kerrninës të cekura me lartë Kompenzohen në Z.K.Kerrnina ne Parcelen Nr. 367-0, vendi i quajtur "Shevarishtë" , me kulturë arë klasa 6 me sipërfaqe prej: **345200m<sup>2</sup>**. Pronë e P.SH.SH. KOMUNA ISTOG 1/1.



MINISTRIA E MEDIT DHE PLANIMIT HAPËRMBËR  
 MINISTRY OF ENVIRONMENT AND SPATIAL PLANNING  
 AGENCIA KADASTRALE E KOSOVËS  
 CADASTRAL AGENCY

CERTIFIKAT / CERTIFICATE / CERTIFICATE

MESIA KADASTRALE / KATASTRALSKA JEDINICA / CADASTRAL UNIT : P-70000028-00367-0

Numri i lirisë / Broj Priznave / Case Referent Number  
 Data dhe koha e lirisë / Datum i svese priznave / Date and time of submission  
 Komuna / Opština / Municipality  
 Zona kadestrale / Katastralska Zona / Cadastral Zone  
 Zona Kadestrale / Katastralska Zona / Cadastral Zone  
 Certifikatë / Certificate  
 13.08.2018 - 09:28  
 KIKKININE / KIKININA / KIKININE

A. TË DHËNAT PËR NJËSINË KADASTRALE / KOBACI O KATASTRARSKOJ JEDINICI / CADASTRAL UNIT DATA

Numri i lirisë / Broj priznave / Case No. Cil. Shk.	Tipi i objektit / Vrsta priznave / Obj. Type	Tipi i prorisë / Vrsta prorisë / Property Type	Zona / Zona / Zone	Sipërfaqja / Površina / Area (m <sup>2</sup> )	Përshkrimi / Opis / Description	Krijuar më datën / Uradženo na dan / Created On	Aktivuar më datën / Uradženo na dan / Updated
P-70000028-003	PARCELLË / PARCELA / PLOHCEL	Lirishtetare / Hovotina / Socially owned Land	Rural / U/R	345200	3/2018	14.12.2018	

A.1 ADRESA E NJËSISË KADASTRALE / ADRESA KATASTRARSKJE JEDINICE / CADASTRAL UNIT ADDRESS

Vendndësimi / adresa / Priznave / adresa / Priznave / adresa	Kodi Postor / Postni kod / Postni kod	Të dhënat e adresës / Pobjedinski adresa / Adresni Podaci	Krijuar më datën / Uradženo na dan / Created On	Aktivuar më datën / Uradženo na dan / Updated
		SHEVARISHTE, SHEVARINA, SHEVARANISHTJE	14.12.2018	



ANALIZA SHËRËTYSHMËTË/VENËTIA KOMBEDHURIA / TYPE OF USE

Numri i Blloqit / Block Number	Tipi i përdorimit të tokës / Type of land use	Shtyrëzimi aktual / Aktual use	Klasifikimi i tokës / Land Classification	Sipërfaqja (m <sup>2</sup> ) / Provision Area (m <sup>2</sup> )
1	Industria Polipropileno-Agropulim	Industria	Are E Klases 6 Nivna 6 Klasesh Class Atable Land	345200

B. PRONAR/POSESDORËSI - VLASNIK/ETALAC - QWNI/WH/POSSESSOR

Veç drejtësi / Ezen Rights	Zemra / Plot	Veç drejtësi / Ezen Rights	Veç drejtësi / Ezen Rights	Veç drejtësi / Ezen Rights	Veç drejtësi / Ezen Rights	Veç drejtësi / Ezen Rights	Veç drejtësi / Ezen Rights	Veç drejtësi / Ezen Rights	Veç drejtësi / Ezen Rights
Poseddim individual / Individual Ownership / Single possession	P. SH. SH. EGJIDUNA ESTOG	90002341	90002341	90002341	90002341	90002341	90002341	90002341	13.01.2019