



Republika e Kosovës

Republika Kosova - Republic of Kosovo

Qeveria - Vlada - Government

Ministria e Administrimit të Pushtetit Lokal

Ministarstvo Administracije Lokalne Samouprave

Ministry of Local Government Administration



Për:	Haki Rugova, Kryetar i Komunës së Istogut	
	Qaush Balaj, Kryesues i Kuvendit të Komunës së Istogut	
Cc:	Njësisë për Administrimin e Dokumenteve në MAPL Njësisë për Administrimin e Dokumenteve në Komunë	
Përmes:	Adrijana Hodžić, Ministre e MAPL-së Rozafa Ukimeraj, Sekretare e Përgjithshme e MAPL-së	
Nga:	Xhevat Tafa, U.D. Udhëheqës i Departamentit Ligjor dhe Monitorim të Komunave	Datë: 10/07/2019 Nr.020-789
Lënda:	Konfirmim i ligjshmërisë së aktit të Komunës së Istogut	
Lloji i aktit:	Vendim i Kuvendit të Komunës	

I nderuar Kryetar,
I nderuar Kryesues,

Në pajtim me Rregulloren e Qeverisë së Republikës së Kosovës (QRK) Nr. 01/2016 për Shqyrtimin Administrativ të Akteve të Komunave, e në bazë të kompetencave ligjore të Ministrisë të përcaktuara me ligjet bazike dhe Rregulloren e Qeverisë Nr. 02/2011 për Fushat dhe Përgjegjësitë Administrative të Zyrës së Kryeministrit dhe Ministrive, Departamenti Ligjor dhe Monitorim të Komunave i Ministrisë së Administrimit të Pushtetit Lokal ka pranuar për shqyrtim të detyrueshëm të ligjshmërisë ashtu siç parashihet me nenin 81 të Ligjit Nr. 03/L-040 për Vetëqeverisje Lokale aktin komunal në vijim:

Vendim 01 Nr. 82/2019 për këmbim të pronës së paluajtshme të komunës me pronën e paluajtshme të personit fizik
I miratuar më datë: 28/06/2019
I parashtruar për shqyrtim në MAPL më datë: 05/07/2019


Ministria e Administrimit të Pushtetit Lokal, pas shqyrtimit të aktit të komunës si më sipër, vlerëson se akti i komunës në aspektin procedural **është në pajtim me dispozitat e legjislacionit në fuqi** dhe si i tillë mund të prodhojë efekte juridike.

Ministria e Administrimit të Pushtetit Lokal mbetet në dispozicion të komunës për çfarëdo sqarimi të mëtejshëm në lidhje me këtë vlerësim.



Republika e Kosovës
Republika Kosovo - Republic of Kosovo
Qeveria - Vlada - Government

Ministria e Administrimit të Pushtetit Lokal
Ministarstvo Administracije Lokalne Samouprave
Ministry of Local Government Administration



Za :	Haki Rugova, gradonačelnik Opštine Istog Qaush Balaj, predsedavajući Skupštine opštine Istog	
Kopija:	Jedinica za administraciju dokumenata u MALS-u Jedinica za administraciju dokumenata u opštini Pravno odeljenje i monitorisanje opština / MALS	
Preko:	Adrijana Hodžić, ministarka MALS-a, Rozafa Ukimeraj, generalna sekretarka MALS-a	
Od:	Xhevat Tafa v.d. rukovodioca Pravnog odeljenja i monitorisanje opština, MALS	Datum: 10.07.2019.
Predmet:	Potvrda zakonitosti akta opštine Istog	Br.020/789
Vrsta akta:	Odluka Skupštine opštine	



Uvaženi gradonačelnice,
Uvaženi predsedavajući,

U saglasnosti sa uredbom Vlade Republike Kosova br. 01/2016 za administrativno razmatranje akata opštine i na osnovu zakonskih ovlašćenja određenim osnovnim zakonima i uredbom Vlade br. 02/2011 o poljima odgovornosti administrativne Kancelarije premijera i ministarstva, Odeljenje za zakonska pitanja i monitorisanje opština MALS-a, primilo je za obavezno razmatranje zakonitosti akta opštine kako je predviđeno članom 81. Zakona br.03/L-040 o lokalnoj samoupravi kao u nastavku;

Odluka 01 br. 82/2019 za razmenu nepokretne imovine opštine sa nepokretnom imovinom fizičkog lica
Usvojena dana, 28.06.2019. godine
Predložena za razmatranje dana, 05.07.2019. godine

Ministarstvo administracije lokalne samouprave, nakon razmatranja gore navedenog akta opštine procenjuje **da je opštinski akt iz proceduralnog aspekta u saglasnosti sa odredbama zakonodavstva na snazi.**

Ministarstvo administracije lokalne samouprave, ostaje na raspolaganju opštini za bilo koje objašnjenje u vezi sa ovom procenom.

 Republika e Kosovës Republika Kosovo Republic of Kosova	KUVENDI I KOMUNËS SKUPŠTINA OPŠTINE MUNICIPAL ASSEMBLY		 Komuna e Istogut Opština Istok Istog Municipality
	01 Nr.82/2019	Data: Datum: 28.06.2019	

Kuvendi i Komunës në bazë të nenit 12, paragrafi 12.2 pika (d) dhe nenit 14 të Ligjit për Vetëqeverisje Lokale Nr. 03/L-040 (Gazeta Zyrtare e Republikës së Kosovës nr.28/2008) e në lidhje me nenin 25, paragrafi 6 të Ligjit për Dënimin në Shfrytëzim dhe Këmbimin e Pronës së Paluajtshme të Komunës Nr. 06/L-092 (Gazeta Zyrtare e Republikës së Kosovës Nr. 10/2019) dhe nenit 83 të Statutit të Komunës së Istogut 01 Nr.62/2010, në mbledhjen e mbajtur më 28/06/2019 mori këtë:

REPUBLIKA E KOSOVËS REPUBLIC OF KOSOVO PUSHTETI I ADMINISTRATJES Ministry of Local Government Administration			
Data	05.07.2019		
Orari			
Qëllimi			
Numri i organizimit	Titulli i Lendës	Shtesja	Vlera
VI-020-729			

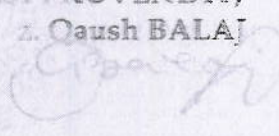
V E N D I M



1. Të bëhet këmbimi i pronës së paluajtshme të komunës me pronën e paluajtshme në pronësi të personit fizik, Smajl (Muzli) Metaj , me qëllim të realizimit të interesit të përgjithshëm publik përkatësisht hapja dhe asfaltimi i rrugës " Kërrninë e Banjës-Vojnik".
2. Sipas pikës 1 të këtij vendimi në Zonën Kadastrale- Banja e Kërrninës, nga Njësia Kadastrale Nr.342/3, me sipërfaqe të përgjithshme prej 1933 m², në pronësi të personit fizik Smajl Metaj, pjesa e pronës 1/1, prej së cilës rruga i merr 578 m². Mbi rrugë nga ana lindore mbetet sipërfaqja prej 984 m² ndërsa nën rrugë nga ana perëndimore mbetet sipërfaqja prej 371 m². Kjo njësi kadastrale do të këmbëhet me pjesë ideale nga Njësia Kadastrale Nr. 367/0, në Zonën Kadastrale- Banja e Kërrninës (P.SH.SH e Kuvendit Komunal), me sipërfaqe të përgjithshme prej 345200 m², pjesa e pronës 1/1, që i përgjigjet vlerës së tregut me pronën e këmbyer.
3. Pas miratimit të këtij propozim vendimi nga ana e kuvendit, vlerësimin e pronës që është objekt i këmbimit do ta bëjë zyra për vlerësimin e pronës së paluajtshme e cila është në kuadër të departamentit të tatimit në pronë pranë Ministrisë së Financave.
4. Ky vendim hyn në fuqi menjëherë pas konfirmimit të ligjshmërisë nga MAPL-ja dhe për realizimin e tij kujdesen, Kryetari i Komunës dhe Drejtoria për Gjeodezi dhe Kadastër në Komunën e Istogut.

Më kopje të këtij vendimi të njoftohen: MAPL, Kyetari i Komunës, Drejtoria për Gjeodezi dhe Kadastër dhe një kopje në arkivin e Kuvendit.

REPUBLIKA E KOSOVËS
 REPUBLIC OF KOSOVO
 DREJTORIA PËR ADMINISTRATËN PËR GJITHSHMË
 IPRAVA OPŠTE ADMINISTRACIJE
 Ura e Istogut
 Nr. 01-029-93 Ura 06.07.2019
 Datum
 ISTOGBRITOK

KRYESUESI I KUVENDIT,
 z. Oaush BALAJ



 Republika e Kosovës Republika Kosovo Republic of Kosova	KUVENDI I KOMUNËS SKUPŠTINA OPŠTINE MUNICIPAL ASSEMBLY		 Komuna e Istogut Opština Istok Istog Municipality
	01 Nr.82/2019	Data: Datum: 28.06.2019	

Skupština opštine na osnovu člana 12, stav 12.2 tačka (d) i člana 14 Zakona o lokalnoj samoupravi br. 03 / L-040 (Službeni glasnik Republike Kosovo br. 28 / 2008) u vezi sa članom 25, stav 6 Zakona o obezbeđenju korišćenja i razmene nepokretnosti nepokretnosti opštine br. 06 / L-092 (Službeni glasnik Republike Kosovo br. 10/2019) i član 83 Statuta opštine Istok / Istok 01 br.62 / 28/06/2019, donela je sledeću:

ODLUKU

1. Razmeniti nepokretnu imovinu opštine sa nepokretnom imovinom u vlasništvu fizičkog lica, Smajla (Muzli) Metaja, radi ostvarivanja opšteg javnog interesa, odnosno otvaranja i asfaltiranja puta "Bërnën e Banjës-Vojnik".
2. Prema tački 1 ove odluke u Katastarskoj Zoni - Banja e Kërrninës, iz Katastarske Jedinice br.342 / 3, ukupne površine 1933 m², u vlasništvu fizičkog lica Smajla Metaja, deo imovine 1/1, od kojim putem cesta dobiva 578 m². Iznad puta prema istočnoj strani ostaje površina od 984 m² dok se ispod ceste na zapadnoj strani nalazi površina od 371 m². Ova katastarska jedinica će biti razmijenjena sa idealnim dijelovima od Katastarske Jedinice br. 367/0, u katastarskoj zoni - Banja e Kërrninës (APH Skupštine opštine), ukupne površine 345200 m², udeo imovine 1/1, što odgovara tržišnoj vrednosti zamenjene imovine.
3. Nakon usvajanja ovog nacrtu odluke od strane Skupštine, vrednovanje imovine koja je predmet razmene vršiće Kancelarija za procenu nepokretnosti koja se nalazi u okviru odeljenja za porez na imovinu Ministarstva finansija.
4. Ova odluka stupa na snagu odmah nakon potvrde zakonitosti od strane MALS-a i za njenu realizaciju brinu se od strane gradonačelnika i Direkcije za geodeziju i katastar u opštini Istok.

Kopiju ove odluke obaveštava se: MALU, načelnik opštine, Direkcija za geodeziju i katastar i kopija u Arhivu Skupštine.

REPUBLIKA E KOSOVËS KOMUNA E ISTOGUT
 REPUBLICA KOSOVO OPŠTINA ISTOK
 PRITUMAR I ADMINISTRATËS PËR QYLLIMIN
 OPŠTINA OPŠTE ADMINISTRATËS
 Nr. 01-089-03 Dato: 01.07.2019
 ISTOK-ISTOK

Predsedavajući Skupštine,
 Qaush BALAJ

MINISTRIJA E PUSHTETIT LOKAL
 Ministry of Local Government Administration
 Data
 Datum
 01.07.2019
 Klasifikim: L, Lenda, Shpresa, Vera
 -11-020-789



Republika e Kosovës
Republic of Kosovo
Qeveria - Vlada - Government

MINISTRIA E MJEDEMIT DHE PLANIFIKIMIT HAPËSINOR / MINISTARSTVO SREDINE I PROSTORNOG PLANIRANJA / MINISTRY OF ENVIRONMENT AND SPATIAL PLANNING
AGJENCIA KADASTRALE E KOSOVËS / KATASTARSKA AGENCIJA KOSOVA / KOSOVO CADASTRAL AGENCY

CERTIFIKATË / CERTIFICATE

NJESIA KADASTRALE / KATASTARSKA JEDINICA / CADASTRAL UNIT : P-70815004-00342-3

Numri i lëndës / Broj Predmet / Case Referent Number: 208/2019Zyrtarisht
Data dhe koha e kishimit / Datum i vrene izdavanja / Date and time of submission: 01.02.2019 - 08:51
Komuna / Opština / Municipality: Istog / Istok / Istok
Zona kadastrale / Katastarska Zona / Cadastral Zone: BANJA E KERRINËS / KRNINA BANJA / BANJA E KERRINËS
Zyra Kadastrale Komune / Opštinska Katastarska Kancelarija / Municipal Cadastral Office: Istog / Istok / Istok

A. TË DHËNAT PËR NJËSINË KADASTRALE / PODACI O KATASTARSKOJ JEDINICI / CADASTRAL UNIT DATA

Numri i njësisë kadastrale Broj katastarske jedinice Cad. Unit. No.	Lloji i njësisë Vrsta jedinice Unit Type	Lloji i pronë Vrsta imovine Property Type	Zona I/IR GIS I/IR	Sipërfaqja Površina Area (m ²)	Pëshkrim Opis Description	Krijuar në datën Uradjeno na dan Created On	Azhuruar Aktualizano Updated
P-70815004-00342-3	PARCELE / PARCELA / PARCEL	Pronë private / Privatno imovina / Privately owned Land	Rural	1933	578 1/2018	21.02.2018	

A.1 ADRESA E NJËSISË KADASTRALE / ADRESA KATASTARSKOJ JEDINICE / CADASTRAL UNIT ADDRESS

Vendbanimi - adresa Prebivalište - adresa Resident address	Kodi Postal Poštanski kod Postal code	Hollësitë e adresës Pojednostni adresa Address Details	Krijuar në datën Uradjeno na dan Created On	Azhuruar Aktualizano Updated
VORRI I NIKES / OTAVEVORRI I NIKES / OTAVEVORRI I NIKES / OTAVE		VORRI I NIKES / OTAVE	21.02.2018	

A.2. LIČI I SHRYTYZIMIT / VRSTA KORISCENJA / TYPE OF USE

Numri Greqj Number	Liçit i shrytyzimit të parcelës Vrsta kortiscentja parcelë Parcel Type Of Use	Shrytyzimi aktual i parcelës Trenutno kortiscentje parcelë Parcel Current Use	Kualitet i klases Kualitet Klase Quality Class	Specifikimi Përshkrim Area
1	Bujqësore Poljoprovitudo/Agriculture	Lasimet/Avode meadow	I hafi I Klase 6/Lyada 6 Klase 6th Class Meadow	1933

B. PRONARI/POSEDUESI - VLASNIK/STAVAC - OWNIER/POSSESSOR

Të drejtat Prava Rights	Emri Imer Name	Nr. personal Licent broj ID. No.	Vendbanimi Pretevalise Resident	Kodi postal Postanski kod Postal code	Hollësi e adresës Pojednostni adrese Address details	Pjesa e pronës Dio imovine Share quota	Pershkrimi Opis Description	Aktuarat Azurirano Updated
Poseedin individual/ Individualna Druzvina / single possessor	ME-LAJ SMAL (MUZELI)	KCIDN001883	KËRNISË / KËRNISË / KLANISË /		15	1/1	VERDIMI SHRYTYZIMIS B.FAMILJARE NR.178/1981 DATA 07.11.1981 GJ.K.ISTOG	01.11.2018



REPUBLIKA E KOSOVËS-REPUBLICA OF KOSOVO-REPUBLIKA KOSOVA

KOMUNA E ISTOGUT-MUNICIPALITY OF ISTOG-OPŠTINA-ISTOK



Kopje plani - Kopja plana

Shkzvg. 1: 1500
Razmera 1:

Zona kad. Zona e Kercinës
Kad. Zona:

POSEDUESI:
POSEDNIK:

Metaj Smajl (Muzli) 4/1

I.D. nr. _____

D.S. br _____

Fl.pos.nr _____

Pos.list _____



Nr. rendor i regjistrit (E taksave): 200 / 2019

Red. broj spiska katastarskih taksa:

Nr. i ngast. Broj parcele	Kultura Kultura	Klasa Klasa	Kompleksi - vendi i parcelës Potex - zvano mesto	Sipërfaqja Površina			Të ar. kad. Kat. prihod
				ha	ar	m2	
342-3	Liv	G	"Vendi i Nikës/otavë"		19	33	

Kopja e planit është besueshme dhe origjinale nëse vet sipas gjendjes së fundit në kadastrë.
Da je ova kopja vjeran s'ome originalu prema poslednjem stanju u katastru po naplati taksa.

Punoil: [Signature]
21/07/2019

V.V.N.P.L.?

DIREKTORI &
DIREKTOR:
[Signature]



Republika e Kosovës
Republika Kosova
Republic of Kosovo



Komuna e Istogut
Opština Istok
Istog Municipality

DREJTORIJA PER GJEODEZI DHE KADASTER

Adresa: "Lidhje e re" nr.1, ekskluziv e Komunes "Istog" KLP 920000000, mobilizim 70000, 01130881 emrat sipas udhëzimit të gjatë

DATE/DANA:	10.06.2019
RITITULLIM/REKOMENDIM	ZYRTARISHT
PËR/ZA/TO:	Avokatit Komunes
CC:	
PËRMES/PREKO/THROUGH:	Jashar Blakaj, Drejtor
NGA/OD/FROM:	Bushat Gashi Gjeometer
TEMA/SUBJEKAT/SUBJECT:	RAPORT

Me rastin e daljes në Vendi e ngjarjes me datë 05.03.2019 në Z.K.BANJA E KERRNINËS, sipas kerkeses se juaj ZYRTARE për indentifikimin TRASES se Rruga Kerrninë e Banjës-Vojnik ne kalen neper pronat Private :

1. Nr. 292-0, vendi i quajturë "Varri i Nikës/Otavë", me kulturë livadh klasa 3, me sipërfaqe prej: 3639m². Pronë e Shkrkiq (Petronije) Miodrag 1/1. Këtë parcelë e ndan permes Trasa e rrugës e cila merr sipërfaqen prej: **1286m²**, mbi rrugë nga ana Lindore mbetet sipërfaqja prej: **468m²**, ndersa nën rrugë nga ana Prendimore mbetet sipërfaqja prej: **1865m²**.
2. Nr. 291-0, vendi i quajturë "Varri i Nikës/Otavë", me kulturë livadh klasa 3, me sipërfaqe prej: 3669m². Pronë e Shkrkiq (Spaso) Mihaljo 1/1. Këtë parcelë e ndanë permes Trasa e rrugës e cila merr sipërfaqen prej: **925m²**, mbi rrugë nga ana Lindore mbetet sipërfaqja prej: **2182m²**, ndersa nënë rrugë nga ana Prendimore mbetet sipërfaqja prej: **562m²**.
3. Nr. 290-0, vendi i quajturë "Varri i Nikës/Otavë", me kulturë livadh klasa 3, me sipërfaqe prej: 3600m². Pronë e bashkëpronarve: Shkrkiq (Petar) Milan 1/3, Shkrkiq (Dushan) Ratkoi 1/3, Shkrkiq (Petar) Milorad 1/3, këtë parcel nga ana Prendimore e merr Rruga: **628m²**, mbi rrugë nga ana Lindore mbetet sipërfaqja prej: **2972m²**.
4. Nr. 289-0, vendi i quajturë "Varri i Nikës/Otava", me kulturë livadh klasa 3, me sipërfaqe prej: 4890m². Pronë e Shkrkiq (Pavle) Dragolub 1/1. Këtë parcel nga ana Prendimore e merr rruga sipërfaqen prej: **77m²**, mbi rrugë nga ana Lindore mbetet sipërfaqja prej: **4813m²**.
5. Nr. 339-0, vendi i quajturë "Varri i Nikës/Te plepi", me kulturë livadh klasa 5, me sipërfaqe: 6688m². Pronë e Miletiq (Miladin) Milan 1/1. Këtë parcel nga ana

- Lindore e merr rruga sipërfaqen prej: **400m²**, nënë rrugë nga ana Prendimore mbetet sipërfaqja prej: **6288m²**.
6. Nr. 342-3, vendi i quajtur "Varri i Nikës/Otavë", me kulturë livadh klasa 6, me sipërfaqe prej: **2052m²**. Pronë e Metaj (Muzil) Smajl 1/1. Ketë parcel nga ana Prendimore e merr Rruga sipërfaqen prej: **866m²**, mbi rrugë nga ana Lindore mbetet sipërfaqja prej: **1186m²**.
 7. Nr. 342-4, vendi i quajtur "Varri i Nikës/Otavë", me kulturë livadh klasa 6, me sipërfaqe prej: **1892m²**. Pronë e Metaj (Vesel) Hajrije 1/1. Ketë parcel nga ana Prendimore e merr rruga sipërfaqen prej: **1095m²**. Mbi rrugë nga ana Lindore mbetet sipërfaqja prej: **797m²**.
 8. Nr. 340-0, vendi i quajtur "Varri i Nikës/Otavë", me kulturë livadh klasa 5, me sipërfaqe prej: **6562m²**. Pronë e Metaj (Hajriz) Imer 1/1. Ketë parcel nga ana Lindore e merr rruga sipërfaqen prej: **830m²**. Nënë rrugë nga ana Prendimore mbetet sipërfaqja prej: **5732m²**.
 9. Nr. 342-1, vendi i quajtur "Varri i Nikës/Otavë", me kulturë livadh klasa 6 me sipërfaqe prej: **2371m²**. Pronë e Metaj (Hajriz) Bajrom 1/1. Ketë parcel e ndan përmes trasa e rrugës e cila merr sipërfaqen : **225m²**. PLUS **100m²**, në pjesën e poshtme , dotëthot TOTAL sipërfaqen prej: **325m²**, mbi rrugë nga ana Lindore mbetet sipërfaqja prej: **1622m²**, ndersa nënë rrugë nga ana Prendimore mbetet sipërfaqja prej: **424m²**.
 10. Nr. 342-2, vendi i quajtur "Varri i Nikës/Otavë" , me kulturë livadh klasa 6 me sipërfaqe prej: **1694m²**. Pronë e Metaj (Vesel) Hajrija 1/1. Ketë parcel e ndan përmes trasa e rrugës e cila merr sipërfaqen prej: **380m²**, mbi rrugë nga ana Lindore mbetet sipërfaqja prej: **804m²**, ndersa nën rrugë nga ana Prendimore mbetet sipërfaqja prej: **510m²**.
 11. Nr. 342-3, vendi i quajtur "Varri i Nikës/Otavë" , me kulturë livadh klasa 6 me sipërfaqe prej: **1936m²**. Pronë e Metaj (Muzil) Smajl 1/1. Ketë parcel e ndan përmes trasa e rrugës e cila merr sipërfaqen prej: **578m²**, mbi rrugë nga ana Lindore mbetet sipërfaqja prej: **984m²**, ndersa nën rrugë nga ana Prendimore mbetet sipërfaqja prej: **371m²**.
 12. Nr. 349-0, vendi i quajtur "Varri i Nikës/Qarrihtë", me kulturë arë klasa 6 me sipërfaqe prej : **3994m²**. Pronë e Bogosavljeviq (Stevan) Hraniefo 1/1. Ketë parcel nga ana Prendimore e merr rruga sipërfaqen prej: **667m²**, mbi rrugë nga ana Lindore mbetet sipërfaqja prej: **3327m²**.
 13. Nr. 361-1, vendi i quajtur "Varri i Nikës/Qarrihtë", me kulturë arë klasa 5, 6 me sipërfaqe prej: **16995m²**. Pronë e Bogosavljeviq (Dimitrija) Stojan 1/1. Ketë parcel e ndan përmes trasa e rrugës e cila merr sipërfaqen prej: **3075m²**, mbi rrugë nga ana Lindore mbetet sipërfaqja prej: **7910m²**, ndersa nën rrugë nga ana Prendimore mbetet sipërfaqja prej: **6010m²**.
 14. Nr. 602-0, vendi i quajtur "Stijeveci" , me kulturë pyll klasa 3 me sipërfaqe prej : **947217m²**. Pronë e D.S.SH.Indus.Kom.Peq.Shumska Sekcija 1/1. Ketë parcel e ndan përmes trasa e rrugës e cila merr sipërfaqen prej: **510m²**, mbi rrugë nga ana Lindore mbetet sipërfaqja prej : **940554m²**, ndersa nën rrugë nga ana Prendimore mbetet sipërfaqja prej : **6153m²**.
 15. Nr. 601-1, vendi i quajtur "Stijeveci" , me kulturë pyll klasa 3 me sipërfaqe prej: **359091m²**. Pronë e D.S.SH.Indus.Kom.Peq Shumska Sekcija 1/1. Ketë parcel e

ndan përmes trasa e rrugës e cila merr sipërfaqen prej: **1560m²**. mbi rrugë nga ana
t'indore mbetet sipërfaqja prej: **354715m²**. ndersa nën rrugë nga ana Prendimore
mbetet sipërfaqja prej: **2816m²**.

18. Nr. 378-3, vendi i quajtur "Stijevc" , me kulturë pyll klasa 3 me sipërfaqe prej
3978m². Pronë e Motaq (Veseli) Hajrija 1/1. Këtë parcel nga ana jugore e merr
rrugë e cila merr sipërfaqen prej: **2350m²**. ndersa nga ana Veriore mbetet
sipërfaqja prej: **3588m²**.

Keto pjesë që i merr Rruga në Z.K.Banja e Kerrnës të cekura me lartë
Kompenzohen në Z.K.Kerrnina në Parcelen Nr. 367-0, vendi i quajtur "Shevarishtë" ,
me kulturë arë klasa 6 me sipërfaqe prej : **345200m²**. Pronë e P.SH.SH. KOMUNA
ISTOG 1/1 .

MINISTRIA E Mbrojtjes dhe Planifikimit Hapësinor / MINISTARSTVO PROSTORNE PLANIRANJE I IZ OBRANE I RANGLAMINISTRJE OJE ENVIRONMENT AND SPATIAL PLANNING
 AGENCIA KADASTRALE E KOSOVES / KATASTARSKA AGENCIJA KOSOVA I KOSOVO CADASTRAL AGENCY

CERTIFIKATE / CERTIFIKAT / CERTIFICATE

NUMËRIA KAD./STRALB / KATASTARSKA JEDINICA / CADASTRAL UNIT : P-70806028-00367-0

Numri i Hende / Broj Pretinac / Case Reference Number: _____
 Data dhe koha e Hende / Patent / Patent / Issue date and time of submission: 19.06.2019 - 09:13
 Komuna / Opština / Municipality: KBRINJE / KBRINJA / KBRINJE
 Zona kadastrale / Katastarska Zona / Cadastral Zone: Zona Kadastrale Komune / Opština / Katastarska Zona / Katastarska Zona / Opština / Municipality
 Zyrë Kadastrale Komune / Opština / Katastarska Zona / Katastarska Zona / Opština / Municipality: Breg / Brak / 150sq

Certificate date: 19.06.2019 - 09:13

lang / lang / lang

KBRINJE / KBRINJA / KBRINJE

A. TË DHEMAT PËR NJËSINË KADASTRALE / PODACI O KATASTARSKOJ JEDINICI / CADASTRAL UNIT DATA

Numri i Hende / Broj Pretinac / Case Reference Number	Tipi i njësive / Vrsta jedinice / Unit Type	Tipi i njësive / Vrsta jedinice / Property Type	Zona / VR / GRS / VR	Sipërfaqja / Površina / Area (m ²)	Përshkrimi / Opis / Description	Krijuar në datën / Uradjeno na dan / Created On	Aktuar / Ažurirano / Updated
P-70806028-003	PAKCELLI / PAKELAN / PAKCEL	Dhomshtet / Homshtet / Socially owned / Land	Rural	345200	3/2018	14.12.2018	

A.1 ADRESA E NJËSISË KADASTRALE / ADRESA KATASTARSKE JEDINICE / CADASTRAL UNIT ADDRESS

Vendndëshja / adresa / Prezentna adresa / Present address	Kodi Postor / Postanski kod / Post Code	Faqja dhe adresë / Političarska adresa / Address Detail	Krijuar në datën / Uradjeno na dan / Created On	Aktuar / Ažurirano / Updated
SHËRVARISHITË		SHËRVARISHITË, S. DVARINA, SHËRVARISHITË	14.12.2018	

A. LLOJIT SHËRVEJËSHMËT / VËLËJA KONKRETE/TYPE OF USE

Nomri i brej Number	Tipi i përdorimit të parcelës / Parcel Type Of Use	Shtypëzimi aktual / Treatment hortensive parcel	Tipi i përdorimit të parcelës / Parcel Type Of Use	Emri i klasës së kullës / Name of the class	Sipërfaqja (m ²) / Area (m ²)
1	Indigjësorë Poliproporcive/Agriculture	Arë e vogël Ar	Arë E Klases 6 Nivno 6 Klase/6th Class Available Land	Kullat 1 Klases / 1st Class	345200

B. PËRVAJËR/POSESUESI - VLASNIK/ETALAC - QW/OWNER/POSSESSOR

Te drejtat e brej Rights	Zemra / Land	Krye përvesh / Land ID, No	Vendbanimi / Settlement	Kodi postar / Postal code	Hollësi i adresës / Address details	Pjesa e përbërë / Share quota	Përshkrimi / Description	Aktuar / Updated
Individual / Individual / Private / Single possessor	P.SI.SHEKURIDUMA ESTON	99002341	PRONISHTOR / ESTON			1/1		15.01.2019