

Republika e Kosovës

Republika Kosova-Republic of Kosovo

Qeveria - Vlada - Government

Ministria e Administrimit të Pushtetit Lokal

Ministarstvo Administracije Lokalne Samouprave

Ministry of Local Government Administration

Për:	Haki Rugova, Kryetar i Komunës së Istogut Qaush Balaj, Kryesues i Kuvendit të Komunës së Istogut	
Cc:	Njësisë për Administrimin e Dokumenteve në MAPL Njësisë për Administrimin e Dokumenteve në Komunë	
Përmes:	Adrijana Hodžić, Ministre e MAPL-së Roza Ukimeraj, Sekretare e Përgjithshme e MAPL-së	
Nga:	Xhevat Tafa, U.D. Udhëheqës i Departamentit Ligjor dhe Monitorim të Komunave	Datë: 10/07/2019 Nr.020-789
Lënda:	Konfirmim i ligjshmërisë së aktit të Komunës së Istogut	
Lloji i aktit:	Vendim i Kuvendit të Komunës	

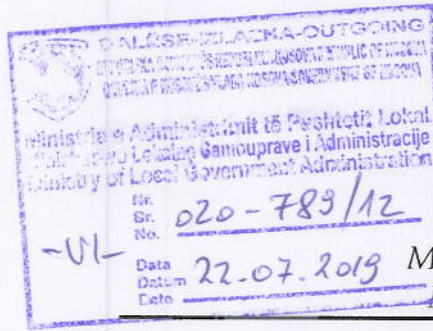
I nderuar Kryetar,
I nderuar Kryesues,

Në pajtim me Rregulloren e Qeverisë së Republikës së Kosovës (QRK) Nr. 01/2016 për Shqyrtimin Administrativ të Akteve të Komunave, e në bazë të kompetencave ligjore të Ministrisë të përcaktuara me ligjet bazike dhe Rregulloren e Qeverisë Nr. 02/2011 për Fushat dhe Përgjegjësitë Administrative të Zyrës së Kryeministrit dhe Ministrive, Departamenti Ligjor dhe Monitorim të Komunave i Ministrisë së Administrimit të Pushtetit Lokal ka pranuar për shqyrtim të detyrueshëm të ligjshmërisë ashtu siç parashihet me nenin 81 të Ligjit Nr. 03/L-040 për Vetëqeverisje Lokale aktin komunal në vijim:

Vendim 01 Nr. 84/2019 për këmbim të pronës së paluajtshme të komunës me pronën e paluajtshme të personit fizik
I miratuar më datë: 28/06/2019
I parashtruar për shqyrtim në MAPL më datë: 05/07/2019

Ministria e Administrimit të Pushtetit Lokal, pas shqyrtimit të aktit të komunës si më sipër, vlerëson se akti i komunës në aspektin procedural **është në pajtim me dispozitat e legjislacionit në fuqi** dhe si i tillë mund të prodhojë efekte juridike.

Ministria e Administrimit të Pushtetit Lokal mbetet në dispozicion të komunës për çfarëdo sqarimi të mëtejshëm në lidhje me këtë vlerësim.



Republika e Kosovës
Republika Kosovo - Republic of Kosovo
Qeveria - Vlada - Government
Ministria e Administrimit të Pushtetit Lokal
Ministarstvo Administracije Lokalne Samouprave
Ministry of Local Government Administration

Za :	Haki Rugova, gradonačelnik Opštine Istog Qaush Balaj, predsedavajući Skupštine opštine Istog	
Kopija:	Jedinica za administraciju dokumenata u MALS-u Jedinica za administraciju dokumenata u opštini Pravno odeljenje i monitorisanje opština /MALS	
Preko:	Adrijana Hodžić, ministarka MALS-a, Rozafa Ukimeraj, generalna sekretarka MALS-a	
Od:	Xhevat Tafa v.d. rukovodioca Pravnog odeljenja i monitorisanje opština, MALS	Datum: 10.07.2019.
Predmet:	Potvrda zakonitosti akta opštine Istog	Br.020/789
Vrsta akta:	Odluka Skupštine opštine	



Uvaženi gradonačelnice,
Uvaženi predsedavajući,

U saglasnosti sa uredbom Vlade Republike Kosova br. 01/2016 za administrativno razmatranje akata opštine i na osnovu zakonskih ovlašćenja određenim osnovnim zakonima i uredbom Vlade br. 02/2011 o poljima odgovornosti administrativne Kancelarije premijera i ministarstva, Odeljenje za zakonska pitanja i monitorisanje opština MALS-a, primilo je za obavezno razmatranje zakonitosti akta opštine kako je predviđeno članom 81. Zakona br.03/L-040 o lokalnoj samoupravi kao u nastavku;

Odluka 01 br. 84/2019 za razmenu nepokretne imovine opštine sa nepokretnom imovinom fizičkog lica
Usvojena dana, 28.06.2019. godine
Predložena za razmatranje dana, 05.07.2019. godine

Ministarstvo administracije lokalne samouprave, nakon razmatranja gore navedenog akta opštine procenjuje **da je opštinski akt iz proceduralnog aspekta u saglasnosti sa odredbama zakonodavstva na snazi.**

Ministarstvo administracije lokalne samouprave, ostaje na raspolaganju opštini za bilo koje objašnjenje u vezi sa ovom procenom.

 Republika e Kosovës Republika Kosovo Republic of Kosova	KUVENDI I KOMUNËS SKUPŠTINA OPŠTINE MUNICIPAL ASSEMBLY		 Komuna e Istogut Opština Istok Istog Municipality
	01 Nr.84/2019	Data: Datum: 28.06.2019	

Kuvendi i Komunës në bazë të nenit 12, paragrafi 12.2 pika (d) dhe nenit 14 të Ligjit për Vetëqeverisje Lokale Nr. 03/L-040 (Gazeta Zyrtare e Republikës së Kosovës nr.28/2008) e në lidhje me nenin 25, paragrafi 6 të Ligjit për Dënimin në Shfrytëzim dhe Këmbimin e Pronës së Paluajtshme të Komunës Nr. 06/L-092 (Gazeta Zyrtare e Republikës së Kosovës Nr. 10/2019) dhe nenit 83 të Statutit të Komunës së Istogut 01 Nr.62/2010, në mbledhjen e mbajtur më 28/06/2019, mori këtë:

REPUBLIC OF KOSOVO FEDERAL REPUBLIC OF KOSOVO REPUBLICA E KOSOVES FEDERALNE REPUBLIKE E KOSOVES			
Ministry of Local Government Administration Ministria e Administratës së Pushtetit Lokal Ministry of Local Government Administration Ministria e Administratës së Pushtetit Lokal			
Data		05.07.2019	
Datum		05.07.2019	
Titulli/ Organizata	Kir./Lidhja	Shifra	Ura
	41-022-789		

V E N D I M

1. Të bëhet këmbimi i pronës së paluajtshme të komunës me pronën e paluajtshme në pronësi të personit fizik, Smajl (Muzli) Metaj , me qëllim të realizimit të interesit të përgjithshëm publik përkatësisht hapja dhe asfaltimi i rrugës " Kërrninë e Banjës-Vojnik".
2. Sipas pikës 1 të këtij vendimi në Zonën Kadastrale-Banja e Kërrninës, nga Njësia Kadastrale Nr.342/5, me sipërfaqe të përgjithshme prej 2052 m², në pronësi të personit fizik Smajl Metaj, pjesa e pronës 1/1 prej së cilës rruga i merr 866 m² (nga ana perëndimore) kurse mbesin 1186 m² në anën lindore. Kjo njësi kadastrale do të këmbëhet me pjesë ideale nga Njësia Kadastrale Nr. 367/0, në Zonën Kadastrale- Banja e Kërrninës (P.SH.SH e Kuvendit Komunal), me sipërfaqe të përgjithshme prej 345200 m², pjesa e pronës 1/1, që i përgjigjet vlerës së tregut me pronën e këmbyer.
3. Pas miratimit të këtij propozim vendimi nga ana e kuvendit, vlerësimin e pronës që është objekt i këmbimit do ta bëjë zyra për vlerësimin e pronës së paluajtshme e cila është në kuadër të departamentit të tatimit në pronë pranë Ministrisë së Financave.
4. Ky vendim hyn në fuqi menjëherë pas konfirmimit të ligjshmërisë nga MAPL-ja dhe për realizimin e tij kujdesen, Kryetari i Komunës dhe Drejtoria për Gjeodezi dhe Kadastër në Komunën e Istogut.



Më kopje të këtij vendimi të njoftohen: MAPL, Kryetari i komunës, Drejtoria për Gjeodezi dhe Kadastër dhe një kopje në arkivin e Kuvendit.

REPUBLIKA E KOSOVËS
 FEDERALNE REPUBLIKE E KOSOVËS
 REPUBLICA E KOSOVËS
 FEDERALNE REPUBLIKE E KOSOVËS
 DREJTORIA PËR GJEODEZI DHE KADASTËR
 DIRECTION OF GEODESY AND CADASTRE

№ 01-022-45 Data 05.07.2019
 Datum

ISTOG-ISTOK

KRYESUESI I KUVENDIT,
 z. Qrush BALAJ

 Republika e Kosovës Republika Kosovo Republic of Kosovo	KUVENDI I KOMUNËS SKUPŠTINA OPŠTINE MUNICIPAL ASSEMBLY		 Komuna e Istogut Opština Istok Istog Municipality
	01 Nr.84/2019	Data: Datum: 28.06.2019	

Skupština opštine na osnovu člana 12, stav 12.2 tačka (d) i člana 14 Zakona o lokalnoj samoupravi br. 03 / L-040 (Službeni glasnik Republike Kosovo br.28 / 2008) u vezi sa članom 25, stav 6 Zakona o obezbeđenju korišćenja i razmene nepokretne imovine opštine br. 06 / L-092 (Službeni glasnik Republike Kosovo br. 10/2019) i član 83 Statuta opštine Istok / Istok 01 br.62 / 2010, održan dana: 28/06/2019, donela je sledeću:

ODLUKU

1. Razmeniti nepokretnu imovinu opštine sa nepokretnom imovinom u vlasništvu fizičkog lica, Smajla (Muzli) Metaja, radi ostvarivanja opšteg javnog interesa, odnosno otvaranja i asfaltiranja puta "Bërnën e Banjës-Vojnik".
2. Prema tački 1 ove odluke u Katastarskoj Zoni - Banja e Kërrninës, iz Katastarske Jedinice br.342 / 5, ukupne površine 2052 m², u vlasništvu fizičkog lica Smajl Metaj, deo imovine 1/1 cesta zauzima 866 m² (zapadna strana) i ostaje 1186 m² na istočnoj strani. Ova katastarska jedinica će biti razmijenjena sa idealnim dijelovima od Katastarske Jedinice br. 367/0, u katastarskoj zoni - Banja e Kërrninës (APH Skupštine opštine), ukupne površine 345200 m², udeo imovine 1/1, što odgovara tržišnoj vrednosti zamenjene imovine.
3. Nakon usvajanja ovog nacrtu odluke od strane Skupštine, vrednovanje imovine koja je predmet razmene vršiće Kancelarija za procenu nepokretnosti koja se nalazi u okviru odeljenja za porez na imovinu Ministarstva finansija.
4. Ova odluka stupa na snagu odmah nakon potvrde zakonitosti od strane MALS-a i za njenu realizaciju brinu se od strane gradonačelnika i Direkcije za geodeziju i katastar u opštini Istok.

Više kopija ove odluke biti obaviješten Maple, gradonačelnik, Odsjek za geodeziju i katastar i kopiju u arhivi Skupštine.

Predsedavajući Skupštine,
Qaush BALAJ

REPUBLIKA KOSOVË E OSHTA E BËRNËNË
 REPUBLIKA KOSOVYI OPŠTINA ISTOK
 GRADONAČELNIK I DIREKCIJA ZA GEODEZIJU I KATASTAR
 UPRAVA OPŠTINE ISTOK

Nr. 01/019-45 Data: 04.07.2019
 D. [Signature]

ISTOK

Republika e Kosovës
 Republika Kosovo
 Republic of Kosovo
 Ministria e Administrimit të Pushtetit Lokal
 Ministriwë Lokale Samouprave i Administracjës
 of Local Government Administration
 03-07-2019
 D. [Signature]
 01-1020-289

CERTIFIKATË / CERTIFIKAT / CERTIFICATE

NJËSIA KADASTRALE / KATASTRARSKA JEDINICA / CADASTRAL UNIT: P-70815004-00342-5

Numri i lëndës / Broj Predmet / Case Referent Number: Data dhe koha e kështimit / Datum i vrese izdavanja / Date and time of submission: Komuna / Opština / Municipality: Zona kadastrale / Katastrarska Zona / Cadastral Zone: Zyra Kadastrale Komunale / Opštinska Katastrarska Kancelarija / Municipal Cadastral Office: Istog / Istok / Istog	200/2019Zyrtarisht 01.02.2019 - 08:50 Istog / Istok / Istog BANJA E KERRNINËS / KRNJINA BANJA / BANJA E KERRNINËS
---------------------------------------------------------------------------------------------------------------------------------------------------------------------------------------------------------------------------------------------------------------------------------------------------------------------------------------------------------------	----------------------------------------------------------------------------------------------------------------------------

A. TË DHËNAT PËR NJËSINË KADASTRALE / PODACI O KATASTRARSKOJ JEDINICI / CADASTRAL UNIT DATA

Numri i njësise kadastrale Broj kadastrarske jedinice Cad. Unit No.	Lloji i njësise Vrsta Jedinice Unit Type	Lloji i pronës Vrsta Imovine Property Type	Zona UR G/S UR	Sipërfaqja Površina Area (m ²)	Përshkrim Opis Description	Krijuar më datën Uradjeno na dan Created On	Azhuruar Ažurirano Updated
P-70815004-00342-5	PARCELE / PARCELA / PARCEL	Fronë private/ Privatna imovina / Privately owned Land	Rural	2052	1/2018	21.02.2018	

A.I ADRESA E NJËSISË KADASTRALE / ADRESA KATASTRARSKE JEDINICE / CADASTRAL UNIT ADDRESS

Vendbanimi - adresa Prebivalište - adresa Resident - address	Kodi Postal Poštanski Kod Postal Code	Hollësitë e adresës Pojednostni adrese Address Details	Krijuar më datën Uradjeno na dan Created On	Azhuruar Ažurirano Updated
VORRI I NIKËS / OTAVËVORRI I NIKËS / OTAVË / OTAVË		VORRI I NIKËS / OTAVË	21.02.2018	

A.2. LĒĻŅĪSHĒRĪTĒJĪMI / VRSTA KORISCENĀJA / TYPE OF USE

Numri Broj Number	Lioji / šhtyřizimti / ē parcelēs Vrstā koriscenāja parcelē Parcel Type Of Use	Šhtyřizimi aktuāli / parcelēs Trenuāno koriscenāje parcelē Parcel Current Use	Kvalitēti / klāsēs Kvalitēt klāsē Quality Class	Sipērfļaja (m ²) Pavšřina (m ²) Area (m ²)
1	Brņjēvortē / Poljopņivrtēbnā / Agriculture	Livadh / et / livadh / meadow	Livadh / I Klāsēs / 6 / Livadh 6 Klāsē / 6th Class Meadow	2052

B. PRONAKĪ / POSĒDĒŠĪ - VLASNIK / RĒĶALAC - OWNĪR / POSSĪSSOR

Tē dretņāt Pravs Rights	Emri Ime Name	Nr. personā Lietņ broj ID. No.	Vendbanimi Prebivalstē Resident	Kodi postal Poštanski kod Postal code	Hollēstē e adresēs Pojednasti adrese Address details	Pjēsa e prortēs Dro īnortvine Share quota	Persbrkrini Opis Description	Azhuruar Azhurrtano Updated
Personāli individuāli / Indivīduālnā Drāvrtvina / single possessor	METĀJ SĀJĀJL (MUZLĪB)	5020905986	KĒRĪNĒ / KĒRĪNĒ / KĒRĪNĒ /		15	1/1	VENDIMĪ SHĒKĒPĪRTĪJES BĒFAMĪLĀRE NR.178/1981 DATA 07.11.1981 GĒJ.K.ĪSTOG	01.11.2018



Kopje plani - Kopja plana

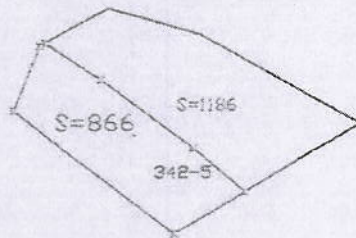
Shkryg. i: 1500
Razmera i:

Zona kad. Banjë e Korrinës
Kad. Zona.

POSEDUESI:
POSEDNIK:

Metaj Smajl (Muze) 1/1

L.D. nr. _____
D.S. br. _____
Fl.pos.nr. _____
Pos.list. _____



Nr. rendor i regjistrimit të taksave: 200 / 2019
Red. broj spiska katastarskih taksa:

Nr. i ngast. Broj parcele	Kultura Natura	Klasa Klasa	Kompleksi - vendi i parcelës Potes - zvano mesto	Sipërfaqja Površina			Të ar. kad. Kat. prihod
				ha	ar	m2	
342-5	LIV	6	„Morri / Nikës / otave	20	52		

Kopja e planit është besueshme e origjinalit të vet sipas gjendjes së fundit në kadastrë.
Da je ova kopje verba e digitalizimale prema poslednjem stanju u katastru po naplati taksa.

Punoi: [Signature]
2019.11.11

V.V.M.P.9

DIREKTORI:
DIREKTOR:
[Signature]



Republika e Kosovës
Republika Kosova
Republic of Kosovo



Komuna e Istogut
Opština Istok
Istog Municipality

DREJTORIJA PER GJEODEZI DHE KADASTER

Adresa: "Lidhja fratë" nr. 11, rrethi i bashkisë Komunes Istog (0182001800) , mbish.01070300 011820881 email: kor@istog.gov.kos

DATE/DANA:	10.06.2019
REKUIZITET/PREPORUKA	ZYRTARISHT
PËR/ZA/TO:	Avokatit Komunes
CC:	
PËRMES/PREKO/THROUGH:	Jashar Blakaj, Drejtor
NGA/OD/FROM:	Bushat Gashi Gjeometer
TEMA/SUBJEKAT/SUBJECT:	RAPORT

Me rastin e daljes në Vendin e ngjarjes me datë 05.03.2019 në Z.K.BANJA E KERRNINËS, sipas kerkeses se juaj ZYRTARE për indentifikimin TRASES se Rruga Kercina e Banjës-Vojnik qe kalon njepr prmat Private :

1. Nr. 282-0, vendi i quajturë "Varri i Nikës/Otavë", me kulturë livadh klasa 3, me sipërfaqe prej 3609m². Pronë e Shkrkiq (Petrunjic) Miodrag 1/1. Kete parcelë e ndan perrmes Trasa e rrugës e cila merr sipërfaqen prej 1286m², mbi rrugë nga ana Lindore mbetet sipërfaqja prej 468m², ndersa nën rrugë nga ana Prendimore mbetet sipërfaqja prej 1885m².
2. Nr. 291-0, vendi i quajturë "Varri i Nikës/Otavë", me kulturë livadh klasa 3, me sipërfaqe prej 3669m². Pronë e Shkrkiq (Spaso) Mihajlo 1/1. Kete parcelë e ndanë perrmes Trasa e rrugës e cila merr sipërfaqen prej 925m², mbi rrugë nga ana Lindore mbetet sipërfaqja prej 2182m², ndersa nën rrugë nga ana Prendimore mbetet sipërfaqja prej 562m².
3. Nr. 290-0, vendi i quajturë "Varri i Nikës/Otavë", me kulturë livadh klasa 3, me sipërfaqe prej 3600m². Pronë e bashkëpronarve: Shkrkiq (Petar) Milan 1/3, Shkrkiq (Dushan) Ratkoi 1/3, Shkrkiq (Petar) Milorad 1/3, kete parcel nga ana Prendimore e merr Rruga: 628m², mbi rrugë nga ana Lindore mbetet sipërfaqja prej 2972m².
4. Nr. 289-0, vendi i quajturë "Varri i Nikës/Otava", me kulturë livadh klasa 3, me sipërfaqe prej 4890m². Pronë e Shkrkiq (Pavle) Dragolub 1/1. Kete parcel nga ana Prendimore e merr rruga sipërfaqen prej 77m², mbi rrugë nga ana Lindore mbetet sipërfaqja prej 4813m².
5. Nr. 339-0, vendi i quajturë "Varri i Nikës/Te plepi", me kulturë livadh klasa 5, me sipërfaqe: 6688m². Pronë e Miletiq (Miladin) Milan 1/1. Kete parcel nga ana

- Lindore e merr rruga sipërfaqen prej: **400m²**, nënë rrugë nga ana Prendimore mbetet sipërfaqja prej: **6288m²**.
6. Nr. 342-5, vendi i quajtur "Varri i Nikës/Otavë", me kulturë livadh klasa 6, me sipërfaqe prej: **2052m²**. Pronë e Metaj (Muzli) Smaji 1/1. Ketë parcel nga ana Prendimore e merr Rruga sipërfaqen prej: **866m²**, mbi rrugë nga ana Lindore mbetet sipërfaqja prej: **1186m²**.
 7. Nr. 342-4, vendi i quajtur "Varri i Nikës/Otavë", me kulturë livadh klasa 6, me sipërfaqe prej: **1892m²**. Pronë e Metaj (Veseli) Hajrije 1/1. Ketë parcel nga ana Prendimore e merr rruga sipërfaqen prej: **1095m²**. Mbi rrugë nga ana Lindore mbetet sipërfaqja prej: **797m²**.
 8. Nr. 340-0, vendi i quajtur "Varri i Nikës/Otavë", me kulturë livadh klasa 5, me sipërfaqe prej: **6562m²**. Pronë e Metaj (Hajriz) Imer 1/1. Ketë parcel nga ana Lindore e merr rruga sipërfaqen prej: **830m²**. Nënë rrugë nga ana Prendimore mbetet sipërfaqja prej: **5732m²**.
 9. Nr. 342-1, vendi i quajtur "Varri i Nikës/Otavë", me kulturë livadh klasa 6 me sipërfaqe prej: **2371m²**. Pronë e Metaj (Hajriz) Bajrem 1/1. Ketë parcel e ndan përmes trasa e rrugës e cila merr sipërfaqen : **225m²**. PLUS **100m²**, në pjesen e poshtëme , dotëthot TOTAL sipërfaqen prej: **325m²**, mbi rrugë nga ana Lindore mbetet sipërfaqja prej: **1622m²**, ndersa nënë rrugë nga ana Prendimore mbetet sipërfaqja prej: **424m²**.
 10. Nr. 342-2, vendi i quajtur "Varri i Nikës/Otavë" , me kulturë livadh klasa 6 me sipërfaqe prej: **1694m²**. Pronë e Metaj (Veseli) Hajrija 1/1. Ketë parcel e ndan përmes trasa e rrugës e cila merr sipërfaqen prej: **380m²**, mbi rrugë nga ana Lindore mbetet sipërfaqja prej: **804m²**, ndersa nën rrugë nga ana Prendimore mbetet sipërfaqja prej: **510m²**.
 11. Nr. 342-3, vendi i quajtur "Varri i Nikës/Otavë" , me kulturë livadh klasa 6, me sipërfaqe prej: **1933m²**. Pronë e Metaj (Muzli) Smaji 1/1. Ketë parcel e ndan përmes trasa e rrugës e cila merr sipërfaqen prej: **578m²**, mbi rrugë nga ana Lindore mbetet sipërfaqja prej: **984m²**, ndersa nën rrugë nga ana Prendimore mbetet sipërfaqja prej: **371m²**.
 12. Nr. 349-0, vendi i quajtur "Varri i Nikës/Qarrishtë", me kulturë arë klasa 6 me sipërfaqe prej: **5994m²**. Pronë e Bogosavljeviq (Stevan) Hranjelo 1/1. Ketë parcel nga ana Prendimore e merr rruga sipërfaqen prej: **667m²**, mbi rrugë nga ana Lindore mbetet sipërfaqja prej: **3327m²**.
 13. Nr. 361-1, vendi i quajtur "Varri i Nikës/Qarrishtë", me kulturë arë klasa 5, 6 me sipërfaqe prej: **16995m²**. Pronë e Bogosavljeviq (Dimitrija) Stojan 1/1. Ketë parcel e ndan përmes trasa e rrugës e cila merr sipërfaqen prej: **3075m²**, mbi rrugë nga ana Lindore mbetet sipërfaqja prej: **7910m²**, ndersa nën rrugë nga ana Prendimore mbetet sipërfaqja prej: **6010m²**.
 14. Nr. 602-0, vendi i quajtur "Stijevci" , me kulturë pyll klasa 3 me sipërfaqe prej : **947217m²**. Pronë e D.S.SH.Indus.Kom.Peq.Shumska Sekcija 1/1. Ketë parcel e ndan përmes trasa e rrugës e cila merr sipërfaqen prej: **510m²**, mbi rrugë nga ana Lindore mbetet sipërfaqja prej : **940554m²**, ndersa nën rrugë nga ana Prendimore mbetet sipërfaqja prej : **6153m²**.
 15. Nr. 601-1, vendi i quajtur "Stijevci" , me kulturë pyll klasa 3 me sipërfaqe prej: **359091m²**. Pronë e D.S.SH.Indus.Kom.Peq Shumska Sekcija 1/1. Ketë parcel e

ndan përmes trasa e rrugës e cila merr sipërfaqen prej: **1560m²**, mbi rrugënga ana
lindore mbetet sipërfaqja prej: **354715m²**, ndersa nga ana Perëndimore
mbetet sipërfaqja prej: **2816m²**.

16. Nr. 378-3, vendi i quajtur "Srljeve" , me kulturë pyll klasa 3 me sipërfaqe prej
5908m². Pronë e Metaj (Veseli) Hajrija 1/1. Këtë parcel nga ana Jugore e merr
rrugëa e cila merr sipërfaqen prej: **2350m²**, ndersa nga ana Veriore mbetet
sipërfaqja prej : **3588m²**.

Keto pjesë që i merr Rruga në Z.K.Banja e Kerrnës të cekura me lartë
Kompnozohen në Z.K.Kerrnina ne Parcelen Nr. 367-0, vendi i quajtur "Shevarishtë" ,
me kulturë arë klasa 6 me sipërfaqe prej : **345200m²**. Pronë e P.SH.SH. KOMUNA
ISTOG 1/1.

MINISTRIA E MEDITIMIT TARRKOR, MINISTRIA E BASHKËPËRITIMIT TARRKOR, DHE SHIKIMIT TARRKOR
 REPUBLIC OF KOSOVO / REPUBLIC OF KOSOVO, MINISTRY OF ENVIRONMENT AND SPATIAL PLANNING
 AGENCIA KADASTRALE E KOSOVës / KADASTRAL AGENCY OF KOSOVO / KOSOVO CADASTRAL AGENCY

CERTIFIKATË / CERTIFIKAT / CERTIFICATE

MËTESIA KADASTRALE / KATASTRALSKA JEDINICA / CADASTRAL UNIT : P-70866028-00357-0

Namit i kende / Parcel Prenos / Case Reference Number
 Data dhe koha e krahimit / Ditemi i shtimit krahimit / Date and time of submission
 Komuna / Opstina / Municipality:
 Zona kadastrale / Katastralna Zona / Cadastre Zone:
 Zyra Kadestrale / Komune / Opstinska Katastralska Kancelarija / Municipal Cadastal Office: Isteq / Isteq / Isteq

Certificate Data:
 19.08.2019 - 09:32
 Isteq / Isteq / Isteq
 KERRINJE / KERRINJE / KERRINJE

A. TË DHËNAT PËR NËSHINË KADASTRALE / PODACI O KATASTRALSKOJ JEDINICI / CADASTRAL UNIT DATA

Minuti i afshes kadastrale Parcela kadastrale / Parcel Cak. Dime No.	Tipi i afshes Vloze shprehese Shtype	Tipi i shtimit Vloze shprehese Shtype / Type	Zona UR / GRS UR	Sipërfaqja Povrhina Area (m ²)	Parashkrim Opis Description	Krijuar ne datën Uradjeno na dan Created On	Adhuroar Azhurirane Updated
P-70866028-00357-0	PARCELË / PARCELA / PARCEL	Imshtruese Imoshin / Socially owned Land	Rural	345200	7/2018	14.12.2018	

ADRESA E NËSHINË KADASTRALE / ADRESA KATASTRALSKE JEDINICE / CADASTRAL UNIT ADDRESS

Vendndeshja - adresa Peshkopysh - adresa Bashkia / Opstina	Kodi Postal Postalska adresa Post. Code	Kontaktit e adresës Pojtomosni adresa Address Detail	Krijuar ne datën Uradjeno na dan Created On	Adhuroar Azhurirane Updated
PRISTINE / PRISTINA / PRISTINA	10000	SHEVAJARIQI, SULEVAJARI, SHAVJARIQI	14.12.2018	

2. ALLGEMEINE BESCHREIBUNG / VISUELLE KENNZEICHEN / TYPE OF USE

Kontrollnummer / Parcel Number	Art der Nutzung / Use of the parcel	Fläche / Area	Flächenart / Type of area
1	Hilfszone für die Landwirtschaft / Agricultural auxiliary zone	345200	Superflächige Fläche / Superficial area

3. PERSONALBESCHREIBUNG / VISUELLE KENNZEICHEN - OWNER/POSSESSOR

Personennummer / Person ID	Personenname / Person Name	Geburtsdatum / Date of Birth	Geburtsort / Place of Birth	Postleitzahl / Postal Code	Wohnort / Residence	Telefonnummer / Telephone Number	Adresse / Address	Anteil / Share	Beschreibung / Description	Datum / Date
90002341	1/1	...	15.01.2019