




**Republika e Kosovës**  
**Republika Kosova-Republic of Kosovo**  
**Qeveria - Vlada - Government**

*Ministria e Administrimit të Pushtetit Lokal*  
*Ministarstvo Administracije Lokalne Samouprave*  
*Ministry of Local Government Administration*



<b>Për:</b>	<b>Haki Rugova, Kryetar i Komunës së Istogut</b> <b>Qaush Balaj, Kryesues i Kuvendit të Komunës së Istogut</b>
<b>Cc:</b>	Njesisë për Administrimin e Dokumenteve në MAPL Njesisë për Administrimin e Dokumenteve në Komunë
<b>Përmes:</b>	<b>Adrijana Hodžić, Ministre e MAPL-së</b> <b>Rozafa Ukimeraj, Sekretare e Përgjithshme e MAPL-së</b>
<b>Nga:</b>	<b>Xhevat Tafa, U.D. Udhëheqës i Departamentit Ligjor dhe Monitorim të Komunave</b> <span style="float: right;">Datë: 10/07/2019 Nr.020-789</span>
<b>Lënda:</b>	Konfirmim i ligjshmërisë së aktit të Komunës së Istogut
<b>Lloji i aktit:</b>	Vendim i Kuvendit të Komunës

I nderuar Kryetar,  
 I nderuar Kryesues,

Në pajtim me Rregulloren e Qeverisë së Republikës së Kosovës (QRK) Nr. 01/2016 për Shqyrtimin Administrativ të Akteve të Komunave, e në bazë të kompetencave ligjore të Ministrisë të përcaktuara me ligjet bazike dhe Rregulloren e Qeverisë Nr. 02/2011 për Fushat dhe Përgjegjësitë Administrative të Zyrës së Kryeministrit dhe Ministrive, Departamenti Ligjor dhe Monitorim të Komunave i Ministrisë së Administrimit të Pushtetit Lokal ka pranuar për shqyrtim të detyrueshëm të ligjshmërisë ashtu siç parashihet me nenin 81 të Ligjit Nr. 03/L-040 për Vetëqeverisje Lokale aktin komunal në vijim:

<b>Vendim 01 Nr. 87/2019 për këmbim të pronës së paluajtshme të komunës me pronën e paluajtshme të personit fizik</b>
<b>I miratuar më datë: 28/06/2019</b>
<b>I parashtruar për shqyrtim në MAPL më datë: 05/07/2019</b>


Ministria e Administrimit të Pushtetit Lokal, pas shqyrtimit të aktit të komunës si më sipër, vlerëson se akti i komunës në aspektin procedural **është në pajtim me dispozitat e legjislacionit në fuqi** dhe si i tillë mund të prodhojë efekte juridike.

Ministria e Administrimit të Pushtetit Lokal mbetet në dispozicion të komunës për çfarëdo sqarimi të mëtejshëm në lidhje me këtë vlerësim.





**Republika e Kosovës**  
**Republika Kosovo - Republic of Kosovo**  
**Qeveria - Vlada - Government**  
**Ministria e Administrimit të Pushtetit Lokal**  
**Ministarstvo Administracije Lokalne Samouprave**  
**Ministry of Local Government Administration**



Za :	Haki Rugova, gradonačelnik Opštine Istog Qaush Balaj, predsedavajući Skupštine opštine Istog	
Kopija:	Jedinica za administraciju dokumenata u MALS-u Jedinica za administraciju dokumenata u opštini Pravno odeljenje i monitorisanje opština /MALS	
Preko:	Adrijana Hodžić, ministarka MALS-a, Rozafa Ukimeraj, generalna sekretarka MALS-a	
Od:	Xhevat Tafa v.d. rukovodioca Pravnog odeljenja i monitorisanje opština, MALS	Datum: 10.07.2019.
Predmet:	Potvrda zakonitosti akta opštine Istog	Br.020/789
Vrsta akta:	Odluka Skupštine opštine	

Uvaženi gradonačelnice,  
Uvaženi predsedavajući,



U saglasnosti sa uredbom Vlade Republike Kosova br. 01/2016 za administrativno razmatranje akata opštine i na osnovu zakonskih ovlašćenja određenim osnovnim zakonima i uredbom Vlade br. 02/2011 o poljima odgovornosti administrativne Kancelarije premijera i ministarstva, Odeljenje za zakonska pitanja i monitorisanje opština MALS-a, primilo je za obavezno razmatranje zakonitosti akta opštine kako je predviđeno članom 81. Zakona br.03/L-040 o lokalnoj samoupravi kao u nastavku;

Odluka 01 br. 87/2019 za razmenu nepokretne imovine opštine sa nepokretnom imovinom fizičkog lica
Usvojena dana, 28.06.2019. godine
Predložena za razmatranje dana, 05.07.2019. godine

Ministarstvo administracije lokalne samouprave, nakon razmatranja gore navedenog akta opštine procenjuje **da je opštinski akt iz proceduralnog aspekta u saglasnosti sa odredbama zakonodavstva na snazi.**

Ministarstvo administracije lokalne samouprave, ostaje na raspolaganju opštini za bilo koje objašnjenje u vezi sa ovom procenom.



 Republika e Kosovës Republika Kosovo Republic of Kosova	<b>KUVENDI I KOMUNËS          SKUPŠTINA OPŠTINE          MUNICIPAL ASSEMBLY</b>		 Komuna e Istogut Opština Istok Istog Municipality
	01 Nr.87/2019	Data: Datum: 28.06.2019	

Kuvendi i Komunës, që në bazë të nenit 12, paragrafi 12.2 pika (d) dhe nenit 14 të Ligjit për Vetëqeverisje Lokale Nr. 03/L-040 (Gazeta Zyrtare e Republikës së Kosovës nr.28/2008) e në lidhje me nenin 25, paragrafi 6 të Ligjit për Dhënie në Shfrytëzim dhe Këmbimin e Pronës së Paluajtshme të Komunës Nr. 06/L-092 (Gazeta Zyrtare e Republikës së Kosovës Nr. 10/2019) dhe nenit 83 të Statutit të Komunës së Istogut 01 Nr.62/2010, në mbledhjen e mbajtur më 28/06/2019 mori këtë:

### V E N D I M

1. Të bëhet këmbimi i pronës së paluajtshme të komunës me pronën e paluajtshme në pronësi të personit fizik Hajrija ( Vesel ) Metaj, me qëllim të realizimit të interesit të përgjithshëm publik përkatësisht hapja dhe asfaltimi i rrugës "Kërrninë e Banjës-Vojnik".
2. Sipas pikës 1 të këtij vendimi në Zonën Kadastrale-Banja e Kërrninës, nga Njësia Kadastrale Nr.378/3, me sipërfaqe të përgjithshme prej 5938 m<sup>2</sup>, në pronësi të personi fizik Hajrija Metaj, pjesa e pronës 1/1. Në këtë njësi kadastrale nga ana jugore i merr rruga në sipërfaqen prej 2350 m<sup>2</sup> kurse nga ana veriore mbetet sipërfaqja prej 3588 m<sup>2</sup>. Kjo njësi kadastrale do të këmbëhet me pjesë ideale nga Njësia Kadastrale Nr. 367/0, në Zonën Kadastrale- Banja e Kërrninës (P.S.H.S.H e Kuvendit Komunal), me sipërfaqe të përgjithshme prej 345200 m<sup>2</sup>, pjesa e pronës 1/1, që i përgjigjet vlerës së tregut me pronën e këmbyer.
3. Pas miratimit të këtij propozim vendimi nga ana e kuvendit, vlerësimin e pronës që është objekt i këmbimit do ta bëjë zyra për vlerësimin e pronës së paluajtshme e cila është në kuadër të departamentit të tatimit në pronë pranë Ministrisë së Financave.
4. Ky vendim hyn në fuqi menjëherë pas konfirmimit të ligjshmërisë nga MAPL-ja dhe për realizimin e tij kujdesen, Kryetari i Komunës dhe Drejtoria për Gjeodezi dhe Kadastër në Komunën e Istogut.

Më kopje të këtij vendimi të njoftohen: MAPL, Kryetari i Komunës, Drejtoria për Gjeodezi dhe Kadastër dhe një kopje në arkivin e Kuvendit.

KOMUNA E ISTOGUT  
 SKUPŠTINA OPŠTINE  
 MUNICIPAL ASSEMBLY



01-038-18 28.06.2019

ISTOG-ISTOK

KRYESUESI I KUVENDIT,  
 Z. Qaush BALAJ

Punëtori Lokal  
 Opština Istok / Administration  
 Municipality of Istog  
 Data  
 Datum: 05.07.2019  
 Nr. i dokumentit: 1070-789



 Republika e Kosovës Republika Kosovo Republic of Kosovo	<b>KUVENDI I KOMUNËS          SKUPŠTINA OPŠTINE          MUNICIPAL ASSEMBLY</b>		 Komuna e Istogut Opština Istok Istog Municipality
	01 Nr.87/2019	Data: Datum: 28.06.2019	


Skupština opštine na osnovu člana 12, stav 12.2 tačka (d) i člana 14 Zakona o lokalnoj samoupravi br. 03 / L-040 (Službeni glasnik Republike Kosovo br.28 / 2008) u vezi sa članom 25, stav 6 Zakona o obezbeđenju korišćenja i razmene nepokretne imovine opštine br. 06 / L-092 (Službeni glasnik Republike Kosovo br. 10/2019) i član 83 Statuta opštine Istok / Istok 01 br.62 / 2010, održan dana 28/06/2019, donela je sledeću:

#### ODLUKU

1. Razmeniti nepokretnu imovinu opštine sa nepokretnom imovinom u vlasništvu fizičkog lica Hajrija (Vesel) Metaj, radi ostvarivanja opšteg javnog interesa, odnosno otvaranja i asfaltiranja puta "Banjas-Vojnik Kërrninës".
2. Prema tački 1 ove odluke u Katastarskoj Zoni - Banja e Kërrninës, iz Katastarske Jedinice br.378 / 3, ukupne površine 5938 m<sup>2</sup>, u vlasništvu fizičke osobe Hajrije Metaj, deo imovine 1/1. U toj katastarskoj jedinici na južnoj strani pu: vodi na površinu od 2350 m<sup>2</sup>, dok sjeverna strana ostaje na površini od 3588 m<sup>2</sup>. Ova katastarska jedinica će biti razmijenjena sa idealnim dijelovima od Katastarske Jedinice br. 367/0, u katastarskoj zoni - Banja e Kërrninës (APH Skupštine opštine), ukupne površine 345200 m<sup>2</sup>, udeo imovine 1/1, što odgovara tržišnoj vrednosti zamenjene imovine.
3. Nakon usvajanja ovog nacrta odluke od strane Skupštine, vrednovanje imovine koja je predmet razmene vršiće Kancelarija za procenu nepokretnosti koja se nalazi u okviru odeljenja za porez na imovinu Ministarstva finansija.
4. Ova odluka stupa na snagu odmah nakon potvrde zakonitosti od strane MALS-a i za njenu realizaciju brinu se od strane gradonačelnika i Direkcije za geodeziju i katastar u opštini Istok.

Kopija ove odluke biće obavještena: MALU, Gradonačelnik, Direkcija za geodeziju i katastar i kopija u Arhivu Skupštine.

Predsedavajući Skupštine,  
Qaush BALAJ

  
 REPUBLIKA E KOSOVËS / REPUBLIKA KOSOVO / REPUBLIC OF KOSOVO  
 KUVENDI I KOMUNËS / SKUPŠTINA OPŠTINE ISTOK  
 DREKTORIA E ADMINISTRATËS PËR LOKALITETIN  
 OPSHTE ADMINISTRACIONE  
 Istok, Kosovo  
 Nr. 01-039-48 Data 06.07.2019  
 Dje  
 ISHIG/ISTOK

Ministria e Administrimit të Pushtetit Lokal  
 Ministrotve Lokale Samouprave i Administracjës  
 Ministry of Local Government Administration  
 01-07-2019  
 -U- 020-2019



**CERTIFIKATË / CERTIFIKAT / CERTIFICATE**

**NJËSIA KADASTRALE / KATASTRARSKA JEDINICA / CADASTRAL UNIT : P-70815004-00378-3**

Numri i lëndës / Broj Predmet / Case Referent Number: \_\_\_\_\_  
 Data dhe koha e tëshmit / Datum i vrene izdavanja / Date and time of submission: **Certificate draft**  
 Komuna / Opština / Municipality: **14.03.2019 - 13:44**  
 Zona kadastrale / Katastarska Zona / Cadastral Zone: **Istok / Istok / Istok**  
 Zyra Kadastrale Komune / Opštinska Katastarska Kancelarija / Municipal Cadastral Office: **BANJA E KERRINËS / KRNIINA BANJA / BANJA E KERRINËS**

**A. TË DHENAT PËR NJËSINË KADASTRALE / PODACI O KATASTRARSKOJ JEDINICI / CADASTRAL UNIT DATA**

Numri i njësisë kadastrale Broj katastarske jedinice Cad. Unit. No.	Lloji i njësisë Vreša jedinice Unit Type	Lloji i pronës Vreša imovine Property Type	Zona U/R U/R	Sipërfaqja Površina Area (m <sup>2</sup> )	Përshkrim Opis Description	Krijuar më datën Urađeno na dan Created On	Azhuruar Ažurirano Updated
P-70815004-00378-3	PARCELE / PARCELA / PARCEL	Pronë private / Privatna imovina / Privately owned Land	Rural	<b>5938</b> 5938 m <sup>2</sup>	<b>1/2018</b>	<b>21.02.2018</b>	

**A1 ADRESA E NJËSISË KADASTRALE / ADRESA KATASTRARSKT JEDINICE / CADASTRAL UNIT ADDRESS**

Vendbanimi - adresa Prebivalište - adresa Resident - address	Kodi Postel Poštanski Kod Postal Code	Hollësitë e adresës Popolnost adrese Address Details	Krijuar më datën Urađeno na dan Created On	Azhuruar Ažurirano Updated
STJUEVC/KOKE/STJUEV/GA/KOKE/STJUEV/GA/KOKE		STJUEVC/KOKE	21.02.2018	



Parcel Type Of Use	Parcel Current Use	Kualiteti I Klases Quality Class	Sipërfaqja (m <sup>2</sup> ) Površina (m <sup>2</sup> ) Area (m <sup>2</sup> )
Pyjorëshmësi/Forestry	Pyjorëshmësi/Forestry	Mat I Klases 1/Sistemi 3 Klase/1st Class Forest	5938

**B. PRONARIT/PSEDIESI - VLASNIK/DRZAI A.C. - OWNI/R/POSSESSOR**

Te drejtat Prava Rights	Emri Ime Name	Nr. personal Licent broj ID. No.	Vendbanimi Prebësitë Resident	Kodi postar Postaracki kod Postal code	Hollësi e adresës Pojednostavni adresa Address details	Pjesa e pronës Deo imovine Share quota	Pershkrimi Opis Description	Azhuruar Azurirano Updated
Posejden individual / Individualna Dravina / single possessor	MEFAJ HAJRILJA (VESEL)	1003478862	KERRINJE / KRRINDA / KERRINJE /			1/1	VENDIRI SHKRUPTUES B.FAMILJARE NR.178/1981 DATA 07.11.1981 GJK.JSTOG	01.11.2018





REPUBLIKA E KOSOVËS-REPUBLICA OF KOSOVO-REPUBLIKA KOSOVA

KOMUNA E ISTOGUT-MUNICIPALITY OF ISTOG-OPŠTINA-ISTOK



# Kopje plani - Kopja plana

Shkzvg. 1: 2500  
Razmera 1:

Zona kad. Benja e Kercinës  
Kad. Zona.

POSEDUESI:  
POSEDNIK:

Metaj Hajrija / Veselj

L.D. nr. \_\_\_\_\_  
D.S. br. \_\_\_\_\_  
Fl.pos.nr. \_\_\_\_\_  
Pos.list. \_\_\_\_\_



Nr. rendor i regjistrit të taksave: \_\_\_\_\_ / 2019  
Red. broj spiska katastarskih taksa:

Nr. i ngast. Broj parcele	Kultura Kulturra	Klasa Klasa	Kompleksi - vendi i parcelës Potes - zyrano mesto	Sipërfaqja Površina			Të ar. kad. Kat. prihod
				ha	ar	m2	
37B-3	pyll	3	"Stjevera Koka"		59	38	

Kopja e planit është besimtar origjinalit dhe vet sipas gjendjes së fundit në kadastrë.  
Da je ova kopja, e cila është origjinali prama poslednjem stanju u katastru po- naplati taksa.

Punoi: [Signature]  
09/03/2019

V.V.M.P. 7

DREJTORI:  
DIREKTOR:



Republika e Kosovës  
Republika Kosovo

Qyteti i Prishtinës  
Prishtine Municipality

### DREJTORIJA PER GJEODEZI DHE KADASTER

NUMRI I DOKUMENTIT	1005/2019
NUMRI I DOKUMENTIT	Z/PRISTINE
NUMRI I DOKUMENTIT	Armatë Komandës
NUMRI I DOKUMENTIT	Jashar Blazaj, Drejtor
NUMRI I DOKUMENTIT	Bashart Gashi, Geometer
NUMRI I DOKUMENTIT	KADASTRI

- Nr. 288-0 vendi i quajtur "Vendi i Nikës/Ctara", me kulturë livadh klase 5, me sipërfaqe prej 3400m<sup>2</sup>. Pronë e bashkëpronarve: Shkërkëq (Petar) Milan 1/5, Shkërkëq (Dëshan) Ratiqi 1/3, Shkërkëq (Petar) Milorad 1/3, këtu parcel nga ana Prishtinës e marrë rruga: 628m<sup>2</sup>, imbi rrugë nga ana Lindore imbelet sipërfaqja prej: 2972m<sup>2</sup>.
- Nr. 289-0, vendi i quajtur "Vendi i Nikës/Ctara", me kulturë livadh klase 5, me sipërfaqe prej: 4890m<sup>2</sup>. Pronë e Shkërkëq (Fevie) Dragolub 1/1. Këtë parcel nga ana Lindimere e marrë rruga sipërfaqen prej: 77m<sup>2</sup>, imbi rrugë nga ana Lindore imbelet sipërfaqja prej: 4813m<sup>2</sup>.
- Nr. 339-0, vendi i quajtur "Vendi i Nikës/Te plepi", me kulturë livadh klase 5, me sipërfaqe: 6688m<sup>2</sup>. Pronë e Miletiq (Miladin) Milan 1/1. Këtë parcel nga ana



1. Nr. 512-1, vendi i quajtur "Varrë e Nikës/Ciavër", me kulturë lëndsh klasa 6, me sipërfaqe prej 1592m<sup>2</sup>. Pronë e Metej (Veseli) Haxhiu 1/1. Këtë parcelë nga ana lindore merr rruge sipërfaqen prej 200m<sup>2</sup>, mbeti rrugë nga ana lindore mbetet sipërfaqja prej 1388m<sup>2</sup>.
2. Nr. 512-4, vendi i quajtur "Varrë e Nikës/Ciavër", me kulturë lëndsh klasa 6, me sipërfaqe prej 1592m<sup>2</sup>. Pronë e Metej (Veseli) Haxhiu 1/1. Këtë parcelë nga ana lindore merr rruge sipërfaqen prej 200m<sup>2</sup>, mbeti rrugë nga ana lindore mbetet sipërfaqja prej 1388m<sup>2</sup>.
3. Nr. 512-5, vendi i quajtur "Varrë e Nikës/Ciavër", me kulturë lëndsh klasa 6, me sipërfaqe prej 1592m<sup>2</sup>. Pronë e Metej (Veseli) Haxhiu 1/1. Këtë parcelë nga ana lindore merr rruge sipërfaqen prej 200m<sup>2</sup>, mbeti rrugë nga ana lindore mbetet sipërfaqja prej 1388m<sup>2</sup>.
4. Nr. 512-6, vendi i quajtur "Varrë e Nikës/Ciavër", me kulturë lëndsh klasa 6, me sipërfaqe prej 1592m<sup>2</sup>. Pronë e Metej (Veseli) Haxhiu 1/1. Këtë parcelë nga ana lindore merr rruge sipërfaqen prej 200m<sup>2</sup>, mbeti rrugë nga ana lindore mbetet sipërfaqja prej 1388m<sup>2</sup>.
5. Nr. 512-7, vendi i quajtur "Varrë e Nikës/Ciavër", me kulturë lëndsh klasa 6, me sipërfaqe prej 1592m<sup>2</sup>. Pronë e Metej (Veseli) Haxhiu 1/1. Këtë parcelë nga ana lindore merr rruge sipërfaqen prej 200m<sup>2</sup>, mbeti rrugë nga ana lindore mbetet sipërfaqja prej 1388m<sup>2</sup>.
6. Nr. 512-8, vendi i quajtur "Varrë e Nikës/Ciavër", me kulturë lëndsh klasa 6, me sipërfaqe prej 1592m<sup>2</sup>. Pronë e Metej (Veseli) Haxhiu 1/1. Këtë parcelë nga ana lindore merr rruge sipërfaqen prej 200m<sup>2</sup>, mbeti rrugë nga ana lindore mbetet sipërfaqja prej 1388m<sup>2</sup>.
7. Nr. 512-9, vendi i quajtur "Varrë e Nikës/Ciavër", me kulturë lëndsh klasa 6, me sipërfaqe prej 1592m<sup>2</sup>. Pronë e Metej (Veseli) Haxhiu 1/1. Këtë parcelë nga ana lindore merr rruge sipërfaqen prej 200m<sup>2</sup>, mbeti rrugë nga ana lindore mbetet sipërfaqja prej 1388m<sup>2</sup>.
8. Nr. 512-10, vendi i quajtur "Varrë e Nikës/Ciavër", me kulturë lëndsh klasa 6, me sipërfaqe prej 1592m<sup>2</sup>. Pronë e Metej (Veseli) Haxhiu 1/1. Këtë parcelë nga ana lindore merr rruge sipërfaqen prej 200m<sup>2</sup>, mbeti rrugë nga ana lindore mbetet sipërfaqja prej 1388m<sup>2</sup>.
9. Nr. 512-11, vendi i quajtur "Varrë e Nikës/Ciavër", me kulturë lëndsh klasa 6, me sipërfaqe prej 1592m<sup>2</sup>. Pronë e Metej (Veseli) Haxhiu 1/1. Këtë parcelë nga ana lindore merr rruge sipërfaqen prej 200m<sup>2</sup>, mbeti rrugë nga ana lindore mbetet sipërfaqja prej 1388m<sup>2</sup>.
10. Nr. 512-12, vendi i quajtur "Varrë e Nikës/Ciavër", me kulturë lëndsh klasa 6, me sipërfaqe prej 1592m<sup>2</sup>. Pronë e Metej (Veseli) Haxhiu 1/1. Këtë parcelë nga ana lindore merr rruge sipërfaqen prej 200m<sup>2</sup>, mbeti rrugë nga ana lindore mbetet sipërfaqja prej 1388m<sup>2</sup>.
11. Nr. 512-13, vendi i quajtur "Varrë e Nikës/Ciavër", me kulturë lëndsh klasa 6, me sipërfaqe prej 1592m<sup>2</sup>. Pronë e Metej (Veseli) Haxhiu 1/1. Këtë parcelë nga ana lindore merr rruge sipërfaqen prej 200m<sup>2</sup>, mbeti rrugë nga ana lindore mbetet sipërfaqja prej 1388m<sup>2</sup>.
12. Nr. 512-14, vendi i quajtur "Varrë e Nikës/Ciavër", me kulturë lëndsh klasa 6, me sipërfaqe prej 1592m<sup>2</sup>. Pronë e Metej (Veseli) Haxhiu 1/1. Këtë parcelë nga ana lindore merr rruge sipërfaqen prej 200m<sup>2</sup>, mbeti rrugë nga ana lindore mbetet sipërfaqja prej 1388m<sup>2</sup>.
13. Nr. 602-C, vendi i quajtur "Stijeveci", me kulturë pyll klasa 3 me sipërfaqe prej 942217m<sup>2</sup>. Pronë e D.S.SH.Indus.Kom.Peq.Shumiska Sekcija 1/1. Këtë parcelë nga ana lindore merr rruge sipërfaqen prej 3117m<sup>2</sup>, mbeti rrugë nga ana lindore mbetet sipërfaqja prej 940554m<sup>2</sup>, ndersa nen rrugë nga ana Perendimore mbetet sipërfaqja prej 6153m<sup>2</sup>.
14. Nr. 601-I, vendi i quajtur "Stijeveci", me kulturë pyll klasa 3 me sipërfaqe prej 359091m<sup>2</sup>. Pronë e D.S.SH.Indus.Kom.Peq Shumiska Sekcija 1/1. Këtë parcelë nga ana lindore merr rruge sipërfaqen prej 3117m<sup>2</sup>, mbeti rrugë nga ana lindore mbetet sipërfaqja prej 940554m<sup>2</sup>, ndersa nen rrugë nga ana Perendimore mbetet sipërfaqja prej 6153m<sup>2</sup>.



1. ...  
2. ...  
3. ...  
4. ...  
5. ...  
6. ...  
7. ...  
8. ...  
9. ...  
10. ...



Republika e Kosovës

Republic of Kosovo

Prishtinë, 11/04/2018

MINISTRJA E MËDITSHMËRIE DHE PLANIMIT HAPËSIAZ, MINISTRI I SHËRBËTËSIAZ, MINISTRI I MËDITSHMËRIE DHE PLANIMIT HAPËSIAZ  
AGENCIJA KADASTRALE E KOSOVËS / KATASTRALSKA AGENCIJA KOSOVO / ENVOY CADASTRAL AGENCY

CERTIFIKATË / CERTIFIKAT / CERTIFICATE

MËSIA KADASTRALE / KATASTRALNA JEDINICA / CADASTRAL UNIT : P-70806028-00367-0

Namri / Nadës / Broj Predmet / Case Referent Number  
Data dhe koha e këmbimit / Datum i vrens bedranja / Date and time of submission:  
Komuna / Opstina / Municipality:  
Zona kadastrale / Kadastralna Zona / Cadastral Zone:  
Zyra kadastrale / Komanda / Opštinska Katastarska Kancelarija / Municipal Cadastral Office: bugr./buc / bugr

Certificate Draft  
13.08.2018-09:14  
buq./buq / buq  
KËRSHINE / KRSHINA / KËRSHINE

A. TË DHËNAT PËR MËSINË KADASTRALE / PODACI O KATASTRSKOJ JEDINICI / CADASTRAL UNIT DATA

Namri i afjeshtë kadastrale Broj kadastrale jehište Cat. Unit	Lloji i afjeshtë shtetësove Eth Type	Lloji i pronës Vrsta zemlje Property Type	Zona VR GS UR	Sipërfaqja Površina Area (ar)	Përshkrim Opis Description	Krijuar më datën Urađeno na dan Created On	Azhuruar Ažurirano Updated
P-70806028-00367-0	HEMBORJE / PARCELA / PARCELA	Prona društvena Inovna / Socially owned Land	Rural	345200	3/2018	14.12.2018	

B. ADRESA E NJËSISË KADASTRALE / ADRESA KATASTRARSKJE JEDINICE / CADASTRAL UNIT ADDRESS

Vendi / Adresa Ime / Opština / Adresa Cat. Unit	Adresa e adresës Politička adresa Address Details	Krijuar më datën Urađeno na dan Created On	Azhuruar Ažurirano Updated
SHËVARSHITË / SHËVARSHITË	SHËVARSHITË, SHËVARINA, SHËVARSHITË	14.12.2018	



ALBANI SERRYBINITI / VESIL KONGRESINA / LYPI OF JSB

Skript Broj Number	Tipi i tipologjia e parcelave Parcel Type/Of Use	Adreca dhe emri i kullave Address and house/plot number	Klasa e kullave Class	Supërfaqja (m <sup>2</sup> ) Površina (m <sup>2</sup> ) Area (m <sup>2</sup> )
1	Balqesore Polioptrevendim/Agriculture	Pr. 1000/Ar	Avë E Klaseve 0/5/6/iv-a o Klase/6th Class Available Land	445200

2. PRONAR/POSSEDERI - VLASNIK/VEŠALAC - OVP/PROSESSOR

Te drejtat Prava Rijshis	Emri i Ish Name	Nr. person Lend ID. No	Vendndarja Pozicioni Position	Kodi postar Postarshki kod Postal code	Hollitete e adreses Pojshmorci adrese Address details	Pjesa e pronave Dio imovine Share quota	Pershkrimi Opis Description	Aktuaris Aktuaris Updated
Poselehin individual / Individualne Drazvina / single possessor	P. SHELBI KOMUNA ISLUG	90002341	PRONAR/POSSESSOR / VEŠALAC			1/1		15.01.2019